ISSN 2317-1936

FINANÇAS DOS MUNICÍPIOS FLUMINENSES

ANO 7 | 2014

A RIQUEZA DO RIO DE JANEIRO NÃO ESTÁ SÓ NA PAISAGEM.

A economia do Estado do Rio de Janeiro é tão diversificada quanto seu território. São diversos mercados em muitos municípios, com destaque para as áreas de alimentação, moda, turismo e petróleo e gás. O Sebrae/RJ atua em todos os setores oferecendo consultorias, capacitações, cursos e palestras. As micro e pequenas empresas sabem que podem contar com essa ajuda, seja na praia ou na serra, na capital ou no interior.

SEBRAE

www.sebraerj.com.br | 0800 570 0800

GIACOMETTI+

Apresentação

PERSISTÊNCIA E REFLEXÃO

A nova edição do anuário **Finanças dos Municípios Fluminenses**, que tenho a honra e o prazer de apresentar, constitui um importante arsenal de informações que muito vão contribuir no planejamento das nossas iniciativas para os próximos anos.

Os dados disponíveis nessa publicação confirmam a continuidade da transformação radical da economia do Estado em curso desde 2007, ano a partir do qual o Rio de Janeiro retomou sua trajetória de desenvolvimento. Os dados sublinham a diversificação da nossa indústria, com a consolidação do polo automotivo do Médio Paraíba e o retorno dos fabricantes de alimentos que haviam saído do Estado.

Hoje, todo o nosso potencial se traduz em realidade. Estamos transformando os sonhos em realização cotidiana e a ilusão em trabalho. É verdade que o Rio de Janeiro ainda é o Rio do século 20, do petróleo como motor da economia.

Mas o óleo que jorra em nossos poços, na atualidade, encontra um cenário logístico e empresarial que assegurará ao Estado absorver cerca de 80% dos investimentos previstos no setor petrolífero no País até 2035 e que devem chegar anualmente a, pelo menos, US$ 55 bilhões. Nosso crescimento está contratado para as duas próximas décadas.

As exportações que serão geradas nos campos do pré-sal localizados em nosso território, como o campo de Libra, vão garantir que o Rio firme, cada vez mais, a sua posição não apenas como protagonista da economia do Brasil, mas como um importante *player* no cenário mundial.

O mesmo petróleo que representou a grande virada econômica do Estado, no século passado, agora é também um dos motores na construção da economia fluminense do século 21.

Luiz Fernando de Souza (Pezão)
Governador do Estado do Rio de Janeiro

É importante sublinhar, entretanto, que o ciclo virtuoso protagonizado pelo Rio de Janeiro nos últimos anos não tornou o Estado uma ilha. Nosso desempenho depende, como não poderia ser diferente, dos rumos da economia do País e, até mesmo, dos preços internacionais de commodities como o próprio petróleo.

O ano de 2014 foi de grandes desafios e 2015 não será diferente. O reduzido crescimento previsto para a economia brasileira e a queda do preço do petróleo, que resulta em recuo da receita com os royalties e participações especiais, tão caros a alguns dos nossos municípios, projetam um cenário difícil.

A despeito das dificuldades, trabalharemos em parceria com os municípios e o governo federal para garantir que o Rio de Janeiro prossiga na rota de desenvolvimento econômico e social. Os números chamam à reflexão, os desafios evocam a responsabilidade e persistência que marcaram nossa trajetória até aqui e que serão o alicerce na construção do nosso futuro.

Sumário

Solicitações para recebimento de exemplares via Correios, envio de artigos e sugestões:

Aequus Consultoria
Rua Dr. Eurico de Aguiar, 888, sl. 506
CEP: 29056-200 - Vitória - ES
Tel: (27) 3235-7841
E-mail: aequus@aequus.com.br
www.aequus.com.br

Diretora:
Tânia Mara Cursino Villela

Administrativo:
Marta Luiza Cursino Villela

Equipe técnica:
Juliano César Gomes
Luiz Eduardo de Souza Dalfior
Victor Batista Trindade
Pedro Ururahy de Souza Chã (estagiário)

Comercial no Rio de Janeiro:
Brumima Consultoria
Tels.: (21) 3181-9294 e (21) 9995-6961

Assessoria de imprensa:
Viviane Garcia

Revisão:
Tríade Comunicação

Projeto gráfico e editoração:
Comunicação Impressa

Capa:
Cristina Xavier

Foto da capa:
Pico das Prateleiras no Parque Nacional do Itatiaia - RJ
Autor: Andre Dib

Impressão:
Gráfica e Editora GSA

Visite o site
www.financasdosmunicipios.com.br

Copyright by Aequus Consultoria S/S Ltda.

É permitida a reprodução total ou parcial desta publicação, desde que citada a fonte.

Finanças dos Municípios Fluminenses / Organização de Tânia M. C. Villela. v7 (2014). Vitória, ES: Aequus Consultoria, 2ª Edição Anual

CDU: 336.1
ISSN 2317-1936

Nota metodológica 3

Panorama - As finanças dos municípios fluminenses em 2013/2014 .. 4

Receitas 4

Despesas 7

ICMS municipal 30

FPM 40

Royalties 48

ISS 56

IPTU 62

ITBI 68

Taxas 74

Pessoal 82

Custeio 90

Investimentos 96

Juros e amortizações da dívida 104

Legislativos municipais 110

Educação 116

Saúde 122

Assistência social 128

A interiorização do desenvolvimento como ato de vontade do empreendedor 134

Conceição Ribeiro

Nota metodológica

ÍNDICES DE PREÇOS PARA ATUALIZAÇÃO DE VALORES

Todos os dados apresentados nesta edição, à exceção do que estiver expressamente mencionado, foram atualizados pelo Índice Nacional de Preços ao Consumidor Amplo (IPCA), calculado pelo Instituto Brasileiro de Geografia e Estatística (IBGE), com a finalidade de possibilitar a comparação entre os diversos períodos. Foram utilizados índices médios anuais, corrigindo-se os valores para preços de 2013.

IPCA médio de 2013, utilizado como multiplicador para a atualização dos valores dos respectivos anos

2008	2009	2010	2011	2012	2013
1,3152	1,2539	1,1937	1,1194	1,0620	1,0000

FONTE DE DADOS E ESTIMATIVAS

Para os dados fiscais, a principal fonte de dados utilizada foram os balanços municipais divulgados pela Secretaria do Tesouro Nacional (STN) coletados entre os meses de junho e setembro de 2014. No entanto, até o fechamento desta edição, 13 municípios não haviam publicado seus balanços ou apresentaram com alguma inconsistência. Nesses casos, utilizou-se o Relatório Resumido de Execução Orçamentária (RREO) do sexto bimestre divulgado pelo Tribunal de Contas do Estado do Rio de Janeiro (TCE-RJ). São eles: Aperibé, Araruama, Armação dos Búzios, Arraial do Cabo, Bom Jardim, Cabo Frio, Duas Barras, Itaocara, Magé, São João de Meriti, São Sebastião do Alto, Valença e Varre-Sai.

Entretanto, em determinados anos não foi possível publicar os dados de alguns municípios porque eles não foram encontrados em fontes oficiais, ou ainda havia problemas de consistência. Nesses casos, para suprir essas lacunas, foram utilizadas estimativas somente para os valores do total dos municípios do interior e do conjunto de todos os municípios do Estado. Esse procedimento foi adotado para tornar a série histórica compatível. A metodologia das estimativas baseia-se no comportamento dos municípios que apresentaram dados nos anos considerados e da mesma faixa populacional daquele que não possui a informação.

Outras fontes constantes na publicação são a Agência Nacional do Petróleo, Gás Natural e Biocombustíveis (ANP), o IBGE, o Instituto Nacional de Estudos e Pesquisas Educacionais Anísio Teixeira (Inep), a Receita Federal do Brasil (RFB), a Secretaria da Fazenda do Estado do Rio de Janeiro (Sefaz), o Sistema de Informações sobre Orçamento Público em Saúde (Siops) e o Sistema de Informações sobre Orçamento Público em Educação (Siope).

RECEITAS E DESPESAS INTRAORÇAMENTÁRIAS

Com o intuito de apresentar dados mais próximos à realidade, **Finanças dos Municípios Fluminenses** desconsiderou os valores registrados nas operações intraorçamentárias. Essa medida visa evitar a superestimação das receitas e despesas públicas. Como essas operações intraorçamentárias são contabilizadas como despesa para a prefeitura e, subsequentemente, como receita para as autarquias, se fez necessário expurgar tanto as receitas intraorçamentárias como as despesas entre órgãos de todas as categorias econômicas.

Ressalta-se ainda a possibilidade de alguns municípios terem apresentado, em alguns anos, balanços com as receitas e despesas intraorçamentárias incluídas, mas não discriminadas nas devidas contas. Nesses casos, podem ocorrer variações muito acentuadas de um ano para outro nos dados aqui publicados. Mudanças muito abruptas nas participações de alguns municípios na receita ou na despesa total do conjunto também podem ser fruto de alterações na consolidação dos registros contábeis quanto às receitas ou despesas intraorçamentárias.

DEDUÇÕES DO FUNDEB

Os dados sobre as receitas total e corrente dos municípios são apresentados já deduzidos os valores do Fundo de Manutenção e Desenvolvimento da Educação Básica e de Valorização dos Profissionais da Educação (Fundeb).

Os valores recebidos do Fundo de Participação dos Municípios (FPM) e da Quota-parte Municipal no Imposto sobre a Circulação de Mercadorias e Serviços (QPM-ICMS) estão publicados integralmente, sem os descontos do Fundef/Fundeb.

RECEITA DE ROYALTIES

Os valores informados como receita proveniente dos royalties do petróleo incluem os recebimentos a título de participações especiais.

DESPESA COM PESSOAL

O conceito de despesa com pessoal utilizado por **Finanças dos Municípios Fluminenses** engloba toda a despesa corrente com pessoal e encargos sociais (exceto as com sentenças judiciais e as de exercícios anteriores) e inclui os gastos com aposentadorias, reformas, pensões e salários-família registrados em outras despesas correntes.

DESPESA COM CUSTEIO

A despesa com custeio utilizada por **Finanças dos Municípios Fluminenses** abrange toda a despesa corrente, excluídos juros e encargos da dívida e a despesa com pessoal calculada conforme exposto acima.

DESPESA COM INVESTIMENTO

Finanças dos Municípios Fluminenses considera como despesa com investimento toda a despesa de capital, excluídas as amortizações da dívida.

DESPESA COM JUROS E AMORTIZAÇÕES DA DÍVIDA

Os gastos com juros e amortizações da dívida somam toda a despesa corrente com juros e encargos da dívida, e a despesa de capital com amortizações da dívida.

SINAIS CONVENCIONAIS UTILIZADOS

Na apresentação das tabelas, quando necessário, utilizaram-se os seguintes sinais convencionais:

a) 0 ou 0,0 ➠ dado numérico igual a zero resultante de arredondamento de um dado numérico originalmente positivo;
b) -0 ou -0,0 ➠ dado numérico igual a zero resultante de arredondamento de um dado numérico originalmente negativo;
c) – ➠ dado numérico igual a zero não resultante de arredondamento;
d) .. ➠ não se aplica dado numérico; e
e) ... ➠ dado numérico não disponível.

Panorama

As finanças dos municípios fluminenses em 2013/2014

Receitas

O ano de 2013 foi de aperto fiscal para a maioria dos municípios fluminenses. A receita total do conjunto não chegou a cair em relação a 2012, em termos reais. No entanto, cresceu muito pouco: a variação de 1,7% foi a menor desde 2010, perfazendo R$ 44,27 bilhões. Desse valor, R$ 19,41 bilhões correspondem à receita do município do Rio de Janeiro, sendo 43,8% do total.

O desempenho da capital, com expansão de 4,1%, foi melhor que o do conjunto dos demais municípios, onde a receita ficou praticamente estagnada, com variação de -0,1%, considerando-se os valores corrigidos pelo Índice de Preços ao Consumidor Amplo (IPCA) médio anual de 2013, calculado pelo Instituto Brasileiro de Geografia e Estatística (IBGE).

A maioria dos municípios do Rio de Janeiro, ou seja, 51 dos 92, registraram queda em suas receitas. Em 2012, apenas 18 cidades tiveram suas receitas diminuídas em relação ao ano anterior. Outro sinal do aperto fiscal foi a forte retração nos investimentos (-22,4%) e o aumento do comprometimento da receita corrente com despesas com pessoal de 45,5%, em 2012, para 47%, em 2013. Cresceu também o número de prefeituras que registraram déficits orçamentários, passando de 30 para 34, no período.

Dois fatores principais explicam o fraco desempenho das receitas: as quedas nas receitas de capital e a diminuição no recebimento de royalties e de participações especiais do petróleo e gás natural. As receitas de capital são formadas pelas transferências voluntárias - recursos que os municípios recebem da União e do Estado sob a forma de convênio -, pelos valores oriundos de operações de crédito e pela receita da venda de ativos patrimoniais (alienação de bens). São fontes instáveis e geralmente estão sujeitas ao calendário político, tendendo a crescer nos anos eleitorais, principalmente nos finais de mandato, uma vez que são recursos destinados quase que exclusivamente aos investimentos.

Como 2013 foi ano de início de mandato, houve, como de costume, uma retração no repasse de recursos voluntários das demais esferas de governo para os municípios. A queda, somente das transferências voluntárias, foi de 17% e afetou, sobretudo, os municípios do interior. Para a cidade do Rio de Janeiro, essas transferências representaram uma parcela menor de suas receitas de capital, uma vez que a maior parte provém de recursos de operações de crédito, que cresceram e chegaram a R$ 717,9 milhões, em 2013.

Evolução da receita total
em R$ milhões - IPCA médio de 2013

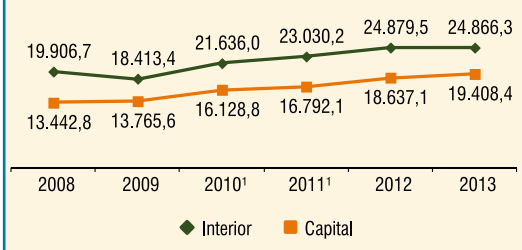

¹Excluídas as receitas de operação de crédito de R$ 1,14 bilhão, em 2010, e de R$ 991,8 milhões, em 2011, referentes ao processo de renegociação da dívida da capital.

Taxa anual de crescimento da receita total em relação ao ano anterior

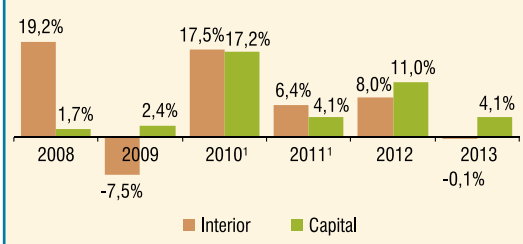

¹Excluídas as receitas de operação de crédito de R$ 1,14 bilhão, em 2010, e de R$ 991,8 milhões, em 2011, referentes ao processo de renegociação da dívida da capital.

Evolução da receita de capital
em R$ milhões - IPCA médio de 2013

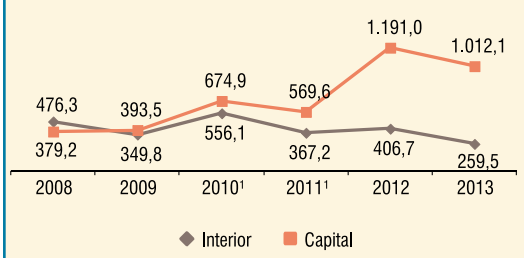

¹Excluídas as receitas de operação de crédito de R$ 1,14 bilhão, em 2010, e de R$ 991,8 milhões, em 2011, referentes ao processo de renegociação da dívida da capital.

Os royalties e as participações especiais do petróleo e gás natural, importantes fontes de recursos para a maioria dos municípios do interior, registraram a primeira redução nos últimos cinco anos. Para esses municípios, a queda real foi de 6,2%, o que significou uma perda de R$ 287,6 milhões em relação a 2012. Para a capital, a retração foi de 8,8% e a perda foi de R$ 8,7 milhões. No entanto, enquanto os royalties e as participações especiais representaram 17,8% da receita total no interior, na capital responderam apenas por 0,5%. Os royalties e as participações especiais foram afetados, principalmente, pela queda na extração de petróleo da Bacia de Campos (-5,2%). O preço do barril também contribuiu para a perda, pois foi reduzido em 3,3%. Assim, 74 dos 92 municípios fluminenses perderam recursos relativos a royalties e participações especiais.

Em 2014, os royalties de petróleo e as participações especiais, apesar de terem crescido 3,4% no primeiro semestre, em relação ao mesmo período de 2013, apontam para reduções no segundo semestre. Mesmo com aumento na produção de petróleo, as sucessivas quedas nas cotações do preço internacional do petróleo deverão afetar negativamente os repasses dessa compensação financeira. Veja mais sobre royalties na página 48.

A Quota-Parte Municipal na distribuição do Imposto sobre Operações Relativas à Circulação de Mercadorias e sobre a Prestação de Serviços de Transporte Interestadual e Intermunicipal e de Comunicação (QPM-ICMS) é a maior fonte de recursos dos municípios do interior e a segunda maior para a capital, como pode ser conferido no gráfico ao lado. Em 2013, a QPM-ICMS registrada nos balanços municipais somou R$ 7,89 bilhões, 6,8% acima do valor de 2012, o que representou um volume de R$ 503 milhões a mais.

Composição da receita dos municípios fluminenses, exceto o Município do Rio de Janeiro - 2013

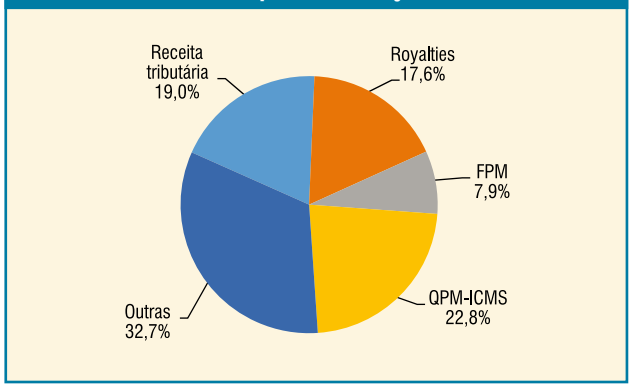

Composição da receita do Município do Rio de Janeiro - 2013

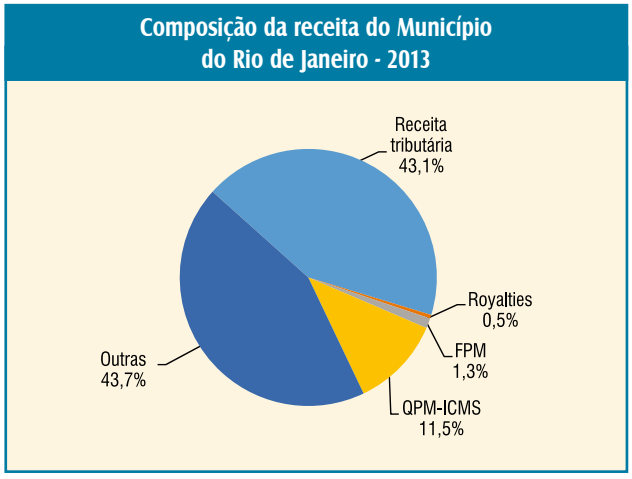

O bom desempenho da QPM-ICMS deriva da recuperação da arrecadação estadual de ICMS, cuja expansão, em 2013, foi a quarta maior dentre os 26 estados brasileiros e apoiou-se no desempenho do setor de Petróleo, Combustíveis e Gás Natural. O setor é o de maior peso na arrecadação estadual, representando 20,8% do total do ICMS.

Em 2014, no entanto, a deterioração do cenário econômico como um todo, caracterizado pelo recrudescimento da inflação, estagnação do consumo das famílias e redução dos investimentos, prejudicou a arrecadação do ICMS dos estados brasileiros. De acordo com dados do site Compara Brasil, houve aumento real de 1% no ICMS dos 22 estados que apresentaram dados até agosto. Para o Estado do Rio de Janeiro o crescimento foi de apenas 0,5%, nesse mesmo período. Veja mais sobre o ICMS na página 30.

O Fundo de Participação dos Municípios (FPM), a mais importante transferência constitucional da União para os municípios e importante fonte de recursos para as cidades menores, teve seu segundo ano consecutivo de fraco desempenho. O valor de R$ 2,22 bilhões repassados aos municípios fluminenses, em 2013, ficou 1,1% acima do montante de 2012 que, por sua vez, havia tido um aumento de apenas 0,5% em relação a 2011. Como o FPM é formado por 23,5% da arrecadação federal do Imposto de Renda (IR) e do Imposto sobre Produtos Industrializados (IPI), o comportamento desses impostos afeta diretamente o Fundo. Em 2013, a receita de IR cresceu 4,3%, mas, a do IPI caiu 3,5%, em função do baixo crescimento da produção da indústria nacional, da redução da alíquota média do IPI vinculado à importação e das desonerações concedidas para o IPI sobre automóveis, como parte da política anticíclica do Governo Federal.

O FPM de 2014 sinaliza uma suave recuperação, uma vez que já apresentou crescimento real de 3,4% no acumulado até outubro de 2014, comparado ao mesmo período de 2013. Para 2015, o FPM deve manter um nível de expansão positivo, mesmo que baixo, pois, com a edição da Emenda Constitucional nº 84/2014, o Fundo receberá mais 0,5% da arrecadação do IR e do IPI no primeiro decêndio de julho, e mais 0,5% em 2016. Veja mais sobre o FPM na página 40.

As receitas tributárias, compostas pelos tributos arrecadados diretamente pelos municípios, apresentaram crescimento tanto no interior (7,7%), quanto na capital (4,6%), entre 2012 e 2013. No conjunto, foram R$ 13,08 bilhões ou um acréscimo de R$ 705,7 milhões, em relação a 2012. Desse total, 63,9%, ou seja, R$ 8,36 bilhões, foram arrecadados no município do Rio de Ja-

neiro. O restante, 36,1%, ou R$ 4,72 bilhões, foi o recolhimento nos demais municípios.

O Imposto sobre Serviços de Qualquer Natureza (ISS) foi o tributo com o melhor desempenho. No entanto, sofreu uma desaceleração no ritmo da expansão pelo terceiro ano consecutivo. Em 2010, o imposto havia crescido 11,8%; em 2011, a variação foi de 11%; em 2012, de 10,2%; e, em 2013, a taxa caiu bruscamente para 5,2%. Esse aumento representou um acréscimo de R$ 365,3 milhões. A arrecadação total chegou a R$ 7,33 bilhões, valor que se aproxima do total da QPM-ICMS.

Assim como para o conjunto dos municípios, o ISS da capital também diminuiu seu ritmo de crescimento anual para 5,5%. Em 2012, havia sido de 9,2%. A desaceleração foi reflexo da menor taxa de crescimento do setor de serviços no município do Rio de Janeiro, que passou de 12,2% no período 2011-2012, para 6,7%, entre 2012 e 2013. Veja mais sobre o ISS na página 56.

A receita do Imposto sobre a Propriedade Territorial Urbana (IPTU) cresceu 5,9%, atingindo R$ 2,75 bilhões, ou R$ 152,9 milhões a mais em relação a 2012. O crescimento foi mais intenso na capital (6,8%) que no interior (4%), estimulado pelo esforço de atualização da base cadastral dos imóveis, bem como pela evolução do mercado imobiliário, devido à preparação para a Copa do Mundo. Veja mais sobre o IPTU na página 62.

O Imposto sobre a Transmissão de Bens Imóveis *Inter Vivos* (ITBI) apresentou um excelente desempenho no interior, com aumento de 14%, chegando a R$ 359,4 milhões, em 2013. A expansão do crédito imobiliário e a valorização dos imóveis são fatores que embasam o crescimento do ITBI. Na capital, no entanto, apesar de ter havido uma valorização de 15,2% no preço dos apartamentos postos à venda em 2013, frente ao preço praticado em 2012, de acordo com o índice Fipezap, ocorreu uma suave queda de 0,6% na arrecadação, que foi de R$ 790,9 milhões. Veja mais sobre o ITBI na página 68.

As taxas municipais foram mais um tributo a apresentar o mais fraco desempenho nos últimos três anos. Seu aumento de 2,8% foi menor que os 5,5% alcançados em 2012, ou os 4,6% de 2011. Do recolhimento total de R$ 682,9 milhões, um pouco mais da metade foi da capital (R$ 373,1 milhões).

A receita corrente nas cidades

A receita corrente é aquela que entra nos cofres municipais com uma certa regularidade e independe das transferências de capital da União e do Estado, de recursos de operações de crédito e ainda da venda de ativos ou bens do poder público. É formada pelas receitas tributárias, pelas contribuições, pelas transferências constitucionais regulares, por recursos destinados a fundos e convênios específicos e por outras receitas menores.

Os municípios que conseguiram as maiores altas em suas receitas correntes foram Maricá (18,5%), Itaboraí (17,1%) e Mangaratiba (15,6%). Na sequência vem Tanguá, Seropédica, Japeri, São Francisco de Itabapoana, Nova Iguaçu e Nilópolis, todos com aumentos de 10% a 12%.

A expansão da receita de Maricá baseou-se nos royalties e nas participações especiais do petróleo e gás natural (24,4%), que lhe trouxeram uma receita adicional de R$ 28,7 milhões, e em sua receita tributária (24,2%) com crescimento em todos os tributos, exceto no ISS. O recolhimento de taxas em Maricá foi surpreendente, pois chegou a triplicar em relação a 2012.

Em Itaboraí, o grande destaque foi o aumento da arrecadação de ISS (49,3%) que lhe proporcionou um incremento de R$ 88,2 milhões. O município sedia o Complexo Petroquímico do Rio de Janeiro (Comperj) que, desde o início de sua instalação, em 2008, alavancou vertiginosamente a receita de ISS.

Mangaratiba beneficiou-se de um forte aumento na QPM-ICMS (54,8%), derivado da variação de 44% em seu Índice de Participação no ICMS (IPM) que passou de 1,2327 para 1,7745, entre 2012 e 2013. As atividades relacionadas ao petróleo em seu território fizeram crescer seu valor adicionado fiscal, principal informação utilizada no cálculo do IPM.

As maiores quedas, por sua vez, foram observadas em Cardoso Moreira (-19,2%), Varre-Sai (-14,7%), Angra dos Reis (-13,8%) e Rio das Ostras (-11,5%).

Cardoso Moreira e Varre-Sai são dois municípios pequenos, com 12.599 e 9.861 habitantes, respectivamente, segundo a estimativa do IBGE para 2013. Em Cardoso Moreira houve quedas relativas ao recolhimento de ISS e ITBI, mas, o principal motivo da queda de sua receita corrente, assim como em Varre-Sai, foram retrações na receita patrimonial, no que se refere à receita de valores mobiliários (recursos de aplicações financeiras).

Angra dos Reis registrou uma diferença a menor de R$ 115,3 milhões na receita corrente de 2013, comparada à de 2012, causada pela queda em diversas fontes. Sua receita de royalties foi reduzida em R$ 30,5 milhões, seu recebimento de ICMS caiu em R$ 23,5 milhões - a segunda queda consecutiva relacionada à retração na atividade petrolífera no município em 2010 -, houve retração nas transferências de convênio da União e também foi contabilizada uma receita de valores mobiliários R$ 40,5 milhões abaixo do montante de 2012, que havia sido excepcionalmente alto para o padrão dos últimos anos no município. Esses fatores afetaram fortemente o desempenho fiscal do município, em 2013, conforme pode ser conferido nesta publicação.

Rio das Ostras perdeu R$ 44,3 milhões em royalties, além de uma variação na receita patrimonial de R$ 34,7 milhões que, assim como nos municípios já citados acima, pode estar relacionada a alterações de natureza contábil.

Despesas

O baixo desempenho da receita forçou os municípios fluminenses a uma forte contenção de gasto a fim de buscarem o equilíbrio das contas públicas. No conjunto dos municípios a variação real da despesa foi apenas de -0,4%, o que representou uma economia de R$ 167,6 milhões aos cofres municipais. Esse desempenho foi influenciado, principalmente, pela queda de 1,9% na despesa total da capital, que passou de R$ 19,86 bilhões, em 2012, para R$ 19,48 bilhões, em 2013. Entre os municípios do interior, a despesa total apresentou um crescimento médio de 0,9%, subindo de R$ 24,15 bilhões para R$ 24,37 bilhões.

Dentre os municípios fluminenses, 42 realizaram cortes na despesa em 2013, sendo as mais fortes em Vassouras (-23,3%), Itaguaí (-22,7%), São Sebastião do Alto (-17,9%), Nilópolis (-16,2%) e Rio das Ostras (-15,4%). Além de Itaguaí (R$ -125,2 milhões) e Rio das Ostras (R$ -124,4 milhões), houve diminuições expressivas no volume de despesa de São Gonçalo (R$ -79,7 milhões), Campos dos Goytacazes (R$ -66,8 milhões), Macaé (R$ -62,9 milhões) e Barra Mansa (R$ -52,7 milhões).

Em contrapartida, os maiores aumentos foram registrados em Aperibé (30,9%), Três Rios (27,9%), Mesquita (26%), Volta Redonda (24,8%) e Maricá (23,2%). Volta Redonda (R$ 170,1 milhões) e São João do Meriti (R$ 107 milhões) também se destacaram com um dos maiores aumentos em termos monetários, ao lado de Nova Iguaçu (R$ 187,9 milhões), Maricá (R$ 75,8 milhões) e Itaboraí (R$ 48,5 milhões).

Evolução da despesa total
em R$ milhões - IPCA médio de 2013

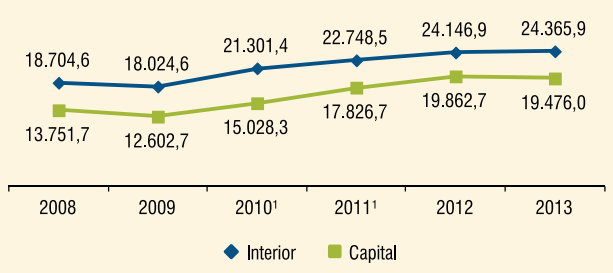

¹Excluídas as receitas de operação de crédito de R$ 1,14 bilhão, em 2010, e de R$ 991,8 milhões, em 2011, referentes ao processo de renegociação da dívida da capital.

Taxa anual de crescimento da despesa total em relação ao ano anterior

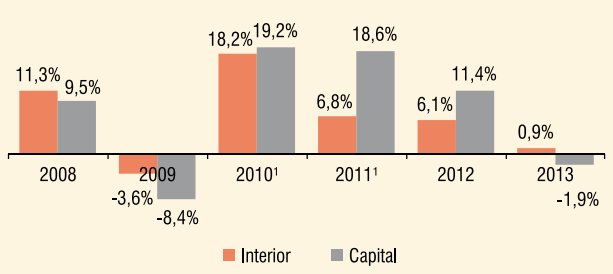

¹Excluídas as receitas de operação de crédito de R$ 1,14 bilhão, em 2010, e de R$ 991,8 milhões, em 2011, referentes ao processo de renegociação da dívida da capital.

Do total de R$ 43,84 bilhões gastos pelo conjunto dos municípios fluminenses em 2013, 46,1% foram com pessoal, 39,8% com custeio, 11% com investimentos e 3,1% com o pagamento de juros, encargos e amortizações da dívida.

A despesa com pessoal apresentou um aumento real de 6% em relação a 2012, totalizando R$ 20,23 bilhões. Tanto na capital quanto nos demais municípios, os respectivos aumentos de 3,8% e de 7,6% foram menores que nos dois anos anteriores. Essa contenção se fez necessária para que muitos municípios se enquadrassem no limite exigido pela Lei de Responsabilidade Fiscal (LRF) diante do baixo crescimento da receita corrente. Comparando-se a capital com os demais municípios, observa-se que, desde 2003, o crescimento da despesa com pessoal na capital tem sido mais suave que o do interior. Veja mais detalhes sobre a despesa com pessoal, na página 82.

O fraco desempenho das receitas municipais em 2013 impactou também nas despesas com custeio, que mantiveram o mesmo gasto de 2012, totalizando R$ 17,44 bilhões. A cidade do Rio de Janeiro reduziu o crescimento do custeio para 1%. Considerando-se apenas os municípios do interior, a despesa de custeio apresentou um aumento real de 0,7%, passando de R$ 10,18 bilhões, em 2012, para R$ 10,25 bilhões, em 2013. Veja mais detalhes sobre a despesa com custeio, na página 90.

Os investimentos municipais foram o item da despesa que apresentou a maior queda real, de 22,4%, passando de R$ 6,20 bilhões, em 2012, para R$ 4,81 bilhões, em 2013, retornando ao patamar de 2010. A retração dos investimentos em 2013, que foi mais acentuada no interior que na capital, teve várias motivações. Uma delas foi baixo o crescimento da receita corrente, de 2,6%, como já explicado no item anterior. Além disso, 2013 foi início de mandato nas administrações municipais, quando normalmente os investimentos são contidos em relação ao ano anterior, marcado pelo processo de eleição. Geralmente, em anos eleitorais ocorre um fluxo maior de transferências de capital da União e dos estados destinadas aos investimentos nos municípios e, no ano seguinte, essas transferências são fortemente reduzidas. As administrações municipais também preferem dedicar seu primeiro ano para reequilibrar o orçamento e para formular novos projetos. Veja mais detalhes sobre a despesa com investimento, na página 96.

As despesas com juros, encargos e amortizações da dívida totalizaram R$ 1,36 bilhão em 2013, com um aumento real de 6,7% em relação a 2012. Esse resultado reflete basicamente o desempenho da cidade do Rio de Janeiro, que concentra, sozinha, 67% do desembolso total com essa despesa, totalizando R$ 912,6 milhões. Os demais municípios reunidos gastaram R$ 449,4 milhões, valor que manteve-se, relativamente, estável

em relação ao ano anterior, com leve alta de 0,2%. Veja mais detalhes sobre a despesa com juros, encargos e amortizações da dívida, na página 104.

Desempenho da despesa por categoria econômica - 2013/2012

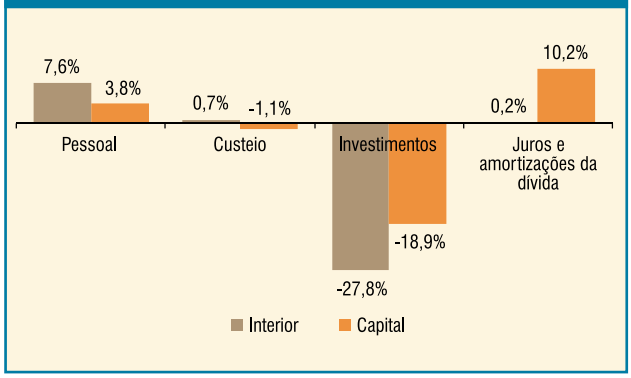

Com relação à despesa sob a ótica funcional, os maiores gastos foram efetuados com saúde e educação que consumiram, respectivamente, 23,6% e 21,9% da despesa total, em 2013. Mesmo com um baixo incremento na receita corrente, ambas as funções apresentaram um crescimento real significativo. Na saúde, houve uma expansão de 5,1% na despesa, sendo influenciada negativamente pela retração de R$ 135,1 milhões da capital do Estado. Desconsiderando-se a capital, os municípios do interior apresentaram um crescimento de 10,6%, passando de R$ 6 bilhões para R$ 6,64 bilhões. Na educação, a despesa do conjunto dos municípios fluminenses subiu 5,4%, passando de R$ 9,12 bilhões para R$ 9,61 bilhões. Veja mais detalhes sobre os gastos com saúde, na página 122, e com educação, na página 116.

Já os gastos das prefeituras com programas e projetos assistenciais, de R$ 1,07 bilhão, apresentaram uma redução real de 2,7% entre 2012 e 2013, influenciada fortemente pela queda nos gastos dos municípios do interior. Com a expectativa de baixo crescimento na arrecadação, houve contenção nas despesas com assistência social. Enquanto a capital aumentou em 1,1% os recursos destinados à área, saindo de R$ 600,1 milhões, em 2012, para R$ 607 milhões, em 2013, o restante dos municípios apresentou um movimento contrário, com uma retração de 7,2%, o que representou um corte de R$ 36,1 milhões. Veja mais detalhes sobre os gastos com assistência social, na página 128.

O gasto com o Legislativo dos municípios fluminenses, por sua vez, consumiu R$ 1,17 bilhão, em 2013, 2,8% a mais em relação ao ano anterior, o que resultou num acréscimo nas despesas da ordem de R$ 34,9 milhões. O Legislativo do município do Rio de Janeiro que, além da Câmara Municipal, inclui um Tribunal de Contas exclusivo, apresentou o custo de R$ 540,6 milhões em 2013, representando um aumento mais brando (de 0,7%) que aquele encontrado nos demais municípios do Estado, onde o Legislativo avançou 4,6%. Veja mais detalhes sobre os gastos com o Legislativo, na página 110.

Desempenho dos principais itens da despesa por função 2013/2012

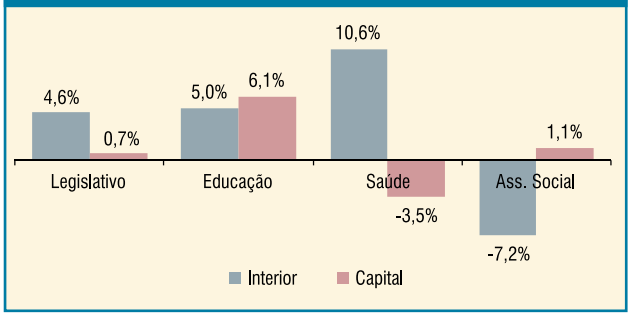

Aequus Consultoria,
20 anos trabalhando pela divulgação das contas públicas dos municípios brasileiros

www.aequus.com.br
27 3235-7841

aequus CONSULTORIA

CODIN
A PORTA DE ENTRADA DOS INVESTIDORES NO ESTADO DO RIO DE JANEIRO

A CODIN – Companhia de Desenvolvimento Industrial do Estado do Rio de Janeiro oferece soluções integradas para os investidores, geolocalizando os empreendimentos, apresentando as soluções tributárias mais adequadas e fornecendo todo o suporte necessário durante o processo de implantação ou expansão.

Faça como a Coca Cola, Forjaria Galperti, GE, Grupo Etex, Hyundai Heavy Industries, Jaguar Land Rover, Jotun Coatings, L'Oréal, Lafarge, Lankhorst Euronete, Man Latin America, Michelin, Nestlé, Nissan, Oil States, Praxair, P&G, PSA, Rolls Royce, Schulz, Technip, Trelleborg, Wartsila e muitas outras, venha para o Rio de Janeiro.

Acesse o nosso site e veja um pouco mais do que podemos oferecer.

www.codin.rj.gov.br

Companhia de Desenvolvimento Industrial do Estado do Rio de Janeiro

CODIN

GOVERNO DO Rio de Janeiro

SECRETARIA DE DESENVOLVIMENTO ECONÔMICO, ENERGIA, INDÚSTRIA E SERVIÇOS

COMPOSIÇÃO 2013

Receita

População 2013	Município	Receita tributária	Royalties	FPM	QPM-ICMS	Outras	Total[1]
		em %					
181.486	Angra dos Reis	21,7	9,9	6,6	34,6	27,2	100,0
10.736	Aperibé	2,6	13,0	16,9	33,4	34,0	100,0
118.964	Araruama	17,0	4,3	13,1	13,6	52,0	100,0
11.785	Areal	11,2	-	16,7	43,2	28,9	100,0
29.790	Armação dos Búzios	15,3	41,3	6,3	15,0	22,2	100,0
28.627	Arraial do Cabo	11,5	37,2	10,7	15,4	25,1	100,0
96.261	Barra do Piraí	14,7	5,8	16,4	18,4	44,7	100,0
179.472	Barra Mansa	11,0	3,8	13,2	17,0	55,0	100,0
477.583	Belford Roxo	13,2	2,0	9,1	19,0	56,7	100,0
25.969	Bom Jardim	6,3	10,5	18,6	33,8	30,8	100,0
35.825	Bom Jesus do Itabapoana	7,3	11,2	21,0	32,3	28,1	100,0
200.380	Cabo Frio	13,6	41,2	6,0	16,4	22,7	100,0
55.632	Cachoeiras de Macacu	7,8	25,8	12,8	24,5	29,1	100,0
14.862	Cambuci	2,7	15,7	23,2	44,4	14,0	100,0
477.208	Campos dos Goytacazes	9,0	55,4	2,0	14,7	18,8	100,0
19.825	Cantagalo	7,2	9,2	15,0	49,0	19,7	100,0
14.408	Carapebus	5,2	39,5	9,5	40,4	5,3	100,0
12.599	Cardoso Moreira	3,4	14,0	17,3	44,7	20,6	100,0
17.944	Carmo	4,3	12,1	20,6	38,6	24,4	100,0
38.492	Casimiro de Abreu	5,6	45,6	5,4	26,2	17,2	100,0
8.240	Comendador Levy Gasparian	7,6	-	17,6	52,2	22,6	100,0
21.844	Conceição de Macabu	4,3	12,3	19,3	34,8	29,3	100,0
20.863	Cordeiro	7,8	13,1	20,5	31,1	27,6	100,0
11.070	Duas Barras	3,9	13,7	17,8	44,2	20,5	100,0
873.921	Duque de Caxias	24,1	3,4	2,8	38,0	31,7	100,0
13.505	Engenheiro Paulo de Frontin	3,6	13,0	16,1	36,1	31,3	100,0
54.706	Guapimirim	8,0	36,6	14,3	17,5	23,7	100,0
24.788	Iguaba Grande	14,0	9,7	17,8	29,2	29,3	100,0
225.263	Itaboraí	49,1	2,2	7,7	6,7	34,3	100,0
115.542	Itaguaí	38,5	8,9	5,9	20,7	26,0	100,0
14.405	Italva	3,9	14,8	21,9	36,7	22,6	100,0
22.870	Itaocara	5,9	13,0	20,5	33,4	27,1	100,0
98.004	Itaperuna	12,3	5,1	14,4	22,1	46,2	100,0
29.744	Itatiaia	17,0	6,2	10,5	43,0	23,4	100,0
98.393	Japeri	6,5	8,9	17,7	16,4	50,5	100,0
7.385	Laje do Muriaé	1,6	15,9	16,3	46,0	20,2	100,0
224.442	Macaé	32,9	26,4	2,5	19,9	18,3	100,0
5.360	Macuco	4,4	17,0	17,4	49,0	12,1	100,0
232.419	Magé	8,7	15,0	13,1	11,4	51,8	100,0
39.210	Mangaratiba	21,7	5,9	6,1	52,8	13,5	100,0
139.552	Maricá	16,8	37,4	8,4	7,3	30,1	100,0
18.072	Mendes	4,8	13,0	22,2	32,9	27,2	100,0
170.185	Mesquita	15,4	5,0	22,6	16,4	40,6	100,0
24.815	Miguel Pereira	7,9	9,9	17,5	27,4	37,2	100,0
26.786	Miracema	3,8	11,2	19,8	29,0	36,3	100,0
15.069	Natividade	6,9	11,6	17,1	32,0	32,4	100,0
158.288	Nilópolis	14,5	5,2	23,3	14,7	42,3	100,0
494.200	Niterói	42,6	8,8	3,2	15,0	30,5	100,0

População 2013	Município	Receita tributária	Royalties	FPM	QPM-ICMS	Outras	Total[1]
		em %					
184.122	Nova Friburgo	17,6	3,1	13,9	18,6	46,9	100,0
804.815	Nova Iguaçu	17,8	1,1	5,1	15,6	60,4	100,0
48.705	Paracambi	5,9	11,2	18,1	19,3	45,5	100,0
41.955	Paraíba do Sul	9,6	-	18,4	30,3	41,6	100,0
39.434	Paraty	13,6	41,3	9,2	18,0	17,9	100,0
26.696	Paty do Alferes	6,2	10,9	19,3	26,8	36,7	100,0
297.888	Petrópolis	21,4	1,5	6,6	19,0	51,5	100,0
23.488	Pinheiral	7,8	12,0	18,9	28,7	32,5	100,0
27.311	Piraí	11,1	7,0	8,8	43,4	29,7	100,0
18.188	Porciúncula	7,3	11,9	20,3	30,6	29,8	100,0
17.663	Porto Real	7,4	3,1	5,2	82,1	2,2	100,0
13.283	Quatis	3,7	10,5	13,0	30,2	42,6	100,0
141.753	Queimados	12,9	4,6	14,4	18,2	49,8	100,0
21.806	Quissamã	3,3	39,5	4,5	46,6	6,1	100,0
123.385	Resende	18,1	3,4	8,1	38,7	31,5	100,0
56.942	Rio Bonito	14,9	5,4	12,6	14,5	52,6	100,0
17.709	Rio Claro	5,6	10,0	17,0	43,9	23,5	100,0
8.783	Rio das Flores	5,4	20,1	13,2	42,1	19,1	100,0
122.196	Rio das Ostras	15,2	48,6	4,6	13,3	18,4	100,0
10.282	Santa Maria Madalena	3,6	10,8	14,0	53,5	18,0	100,0
41.035	Santo Antônio de Pádua	7,4	9,5	18,8	27,9	36,5	100,0
37.717	São Fidélis	5,7	10,8	22,0	32,9	28,6	100,0
41.397	São Francisco de Itabapoana	3,8	7,8	15,5	40,8	32,0	100,0
1.025.507	São Gonçalo	19,8	1,6	5,7	19,5	53,4	100,0
33.951	São João da Barra	18,1	59,5	3,8	10,1	8,5	100,0
460.799	São João de Meriti	17,6	2,4	10,7	15,3	54,0	100,0
7.143	São José de Ubá	2,5	16,7	17,0	51,5	12,3	100,0
20.704	São José do Vale do Rio Preto	6,5	12,8	20,1	32,8	27,9	100,0
93.659	São Pedro da Aldeia	17,4	6,3	16,7	17,4	42,2	100,0
9.012	São Sebastião do Alto	3,7	13,9	14,2	50,3	17,9	100,0
17.610	Sapucaia	15,6	-	20,3	43,3	20,9	100,0
79.421	Saquarema	20,0	6,8	12,8	12,3	48,2	100,0
81.260	Seropédica	19,9	5,3	13,5	18,5	42,8	100,0
21.366	Silva Jardim	5,6	32,9	9,9	27,8	23,8	100,0
15.070	Sumidouro	4,9	12,9	19,2	44,5	18,6	100,0
31.844	Tanguá	8,1	10,5	20,4	23,8	37,2	100,0
169.849	Teresópolis	22,9	3,3	14,8	17,5	41,5	100,0
10.347	Trajano de Moraes	2,3	13,1	17,0	51,2	16,2	100,0
78.723	Três Rios	14,6	-	12,2	24,2	49,1	100,0
73.154	Valença	7,9	6,3	16,4	23,4	45,9	100,0
9.861	Varre-Sai	2,1	16,6	16,9	43,0	21,4	100,0
35.112	Vassouras	6,7	8,0	15,1	21,4	48,9	100,0
261.522	Volta Redonda	18,2	1,9	6,4	32,0	41,4	100,0
9.939.256	**Interior**	**19,0**	**17,6**	**7,9**	**22,8**	**32,7**	**100,0**
6.429.923	Rio de Janeiro	43,1	0,5	1,3	11,5	43,7	100,0
16.369.179	**Total**	**29,5**	**10,1**	**5,0**	**17,8**	**37,6**	**100,0**

***Fonte**: balanços municipais coletados na Secretaria do Tesouro Nacional (STN), entre os meses de julho e setembro; e Instituto Brasileiro de Geografia e Estatística (IBGE).*
***Nota**: [1]receita total, exceto intraorçamentárias, ajustada dos efeitos da conta Fundeb (ver "Nota metodológica", na página 3).*

EVOLUÇÃO 2008-2013

Receita total[1]

População 2013	Município	2008	2009	2010	2011	2012	2013	Variação 2013/ 2012	Partic. no total da rec. total[1] 2013	Rec. total[1] per capita 2013
		em R$ mil - IPCA médio de 2013						em %		em R$
181.486	Angra dos Reis	666.509,6	612.929,1	823.871,9	851.670,0	838.484,5	729.814,7	-13,0	1,6	4.021,33
10.736	Aperibé	26.319,9	28.909,1	34.970,7	37.254,7	40.006,3	43.074,3	7,7	0,1	4.012,14
118.964	Araruama	157.523,5	150.469,7	180.207,1	198.993,5	218.356,8	236.244,7	8,2	0,5	1.985,85
11.785	Areal	32.741,0	32.235,9	38.302,3	44.116,6	43.107,1	43.743,9	1,5	0,1	3.711,83
29.790	Armação dos Búzios	171.725,7	136.996,6	163.354,5	180.627,2	204.646,1	202.828,0	-0,9	0,5	6.808,60
28.627	Arraial do Cabo	67.823,3	58.681,8	73.632,9	99.922,7	122.718,1	118.787,7	-3,2	0,3	4.149,50
96.261	Barra do Piraí	117.901,8	145.946,5	169.322,7	163.374,1	176.662,9	166.463,4	-5,8	0,4	1.729,29
179.472	Barra Mansa	310.563,7	287.374,1	323.090,5	348.276,8	358.134,4	365.493,4	2,1	0,8	2.036,49
477.583	Belford Roxo	402.447,6	394.900,2	515.701,6	482.292,7	501.886,8	530.244,6	5,7	1,2	1.110,27
25.969	Bom Jardim	51.551,2	48.172,1	61.068,6	56.042,9	69.813,2	68.570,5	-1,8	0,2	2.640,47
35.825	Bom Jesus do Itabapoana	58.945,5	57.193,7	65.370,6	64.922,2	73.471,0	69.296,5	-5,7	0,2	1.934,30
200.380	Cabo Frio	582.967,5	466.983,3	602.287,8	670.445,6	767.995,9	800.209,6	4,2	1,8	3.993,46
55.632	Cachoeiras de Macacu	128.442,4	137.115,5	157.551,2	153.193,0	160.528,2	156.804,1	-2,3	0,4	2.818,60
14.862	Cambuci	36.607,3	36.457,0	39.985,1	39.101,8	42.698,9	39.193,1	-8,2	0,1	2.637,13
477.208	Campos dos Goytacazes	2.146.067,3	1.764.378,2	2.205.114,6	2.270.220,0	2.534.138,9	2.363.402,9	-6,7	5,3	4.952,56
19.825	Cantagalo	60.483,2	55.293,7	61.577,8	70.127,2	74.350,7	72.923,4	-1,9	0,2	3.678,35
14.408	Carapebus	85.771,8	65.489,9	77.891,1	89.818,8	94.634,5	95.403,1	0,8	0,2	6.621,54
12.599	Cardoso Moreira	40.436,1	29.192,0	46.619,0	47.616,4	52.133,8	42.084,2	-19,3	0,1	3.340,28
17.944	Carmo	46.997,1	46.801,0	52.813,5	58.397,1	57.147,3	53.046,9	-7,2	0,1	2.956,25
38.492	Casimiro de Abreu	198.744,8	171.344,1	202.312,1	237.699,0	295.146,2	267.872,8	-9,2	0,6	6.959,18
8.240	Comendador Levy Gasparian	27.432,0	24.959,3	27.699,9	30.598,0	30.658,0	30.989,1	1,1	0,1	3.760,81
21.844	Conceição de Macabu	45.934,8	45.287,5	51.147,5	54.377,9	60.288,3	56.619,0	-6,1	0,1	2.591,97
20.863	Cordeiro	39.266,9	36.818,0	44.463,5	50.243,0	53.257,5	53.265,0	0,0	0,1	2.553,08
11.070	Duas Barras	36.198,2	33.941,1	39.296,7	40.920,7	44.987,7	40.967,9	-8,9	0,1	3.700,80
873.921	Duque de Caxias	1.760.478,6	1.474.358,7	1.681.354,7	1.669.241,4	1.601.392,4	1.713.100,9	7,0	3,9	1.960,25
13.505	Engenheiro Paulo de Frontin	36.116,8	33.305,6	41.017,3	46.437,5	41.667,5	45.369,6	8,9	0,1	3.359,46
54.706	Guapimirim	108.495,8	107.216,4	112.853,3	127.430,9	135.318,0	140.156,8	3,6	0,3	2.562,00
24.788	Iguaba Grande	56.778,2	52.097,5	58.897,8	64.553,0	69.407,9	71.703,5	3,3	0,2	2.892,67
225.263	Itaboraí	259.557,4	277.017,6	359.721,4	429.711,0	536.158,1	627.825,1	17,1	1,4	2.787,08
115.542	Itaguaí	305.344,2	289.706,6	390.006,8	454.842,6	562.001,2	494.747,8	-12,0	1,1	4.281,97
14.405	Italva	35.596,4	32.433,5	40.021,4	42.624,1	44.329,0	41.516,2	-6,3	0,1	2.882,07
22.870	Itaocara	47.950,9	45.112,5	49.430,6	48.846,9	52.365,9	53.309,4	1,8	0,1	2.330,98
98.004	Itaperuna	186.186,4	191.401,9	203.546,9	215.876,8	194.433,9	189.608,2	-2,5	0,4	1.934,70
29.744	Itatiaia	81.371,9	72.404,9	89.624,9	99.835,2	115.523,0	121.452,1	5,1	0,3	4.083,25
98.393	Japeri	110.222,9	111.634,0	128.137,2	131.415,3	138.932,6	154.265,4	11,0	0,3	1.567,85
7.385	Laje do Muriaé	25.858,3	25.473,5	31.779,6	33.306,7	34.986,5	33.617,6	-3,9	0,1	4.552,14
224.442	Macaé	1.474.277,7	1.361.966,5	1.584.662,0	1.735.380,5	2.031.276,5	1.957.074,5	-3,7	4,4	8.719,73
5.360	Macuco	28.121,1	24.556,4	29.790,2	32.255,8	31.673,8	31.454,6	-0,7	0,1	5.868,39
232.419	Magé	292.516,6	291.307,5	327.060,4	353.400,1	357.359,7	367.510,9	2,8	0,8	1.581,24
39.210	Mangaratiba	205.288,3	176.527,8	189.877,8	185.904,7	230.610,5	266.684,7	15,6	0,6	6.801,45
139.552	Maricá	147.485,7	169.421,4	216.086,9	264.414,8	328.815,3	391.193,2	19,0	0,9	2.803,21
18.072	Mendes	40.173,7	35.200,8	41.934,8	43.776,6	46.339,7	49.324,3	6,4	0,1	2.729,32
170.185	Mesquita	151.179,9	164.095,1	193.002,9	205.181,1	214.511,0	213.468,9	-0,5	0,5	1.254,33
24.815	Miguel Pereira	57.856,3	55.757,2	62.139,5	66.173,8	74.457,9	72.691,4	-2,4	0,2	2.929,33
26.786	Miracema	53.086,6	51.665,6	55.273,1	59.857,2	65.634,9	64.507,0	-1,7	0,1	2.408,23
15.069	Natividade	41.766,8	41.618,3	47.860,0	50.446,0	54.612,6	53.101,2	-2,8	0,1	3.523,87
158.288	Nilópolis	172.701,7	165.953,0	205.437,4	207.436,4	212.669,0	207.120,6	-2,6	0,5	1.308,50
494.200	Niterói	1.124.572,7	1.086.521,3	1.207.862,8	1.288.621,0	1.407.647,7	1.518.322,5	7,9	3,4	3.072,28

População 2013	Município	2008	2009	2010	2011	2012	2013	Variação 2013/ 2012	Partic. no total da rec. total[1] 2013	Rec. total[1] per capita 2013
		em R$ mil - IPCA médio de 2013						em %		em R$
184.122	Nova Friburgo	280.120,6	274.184,0	314.238,6	340.445,9	330.648,4	348.121,6	5,3	0,8	1.890,71
804.815	Nova Iguaçu	920.630,4	910.653,7	857.273,4	873.577,6	867.718,0	954.309,5	10,0	2,2	1.185,75
48.705	Paracambi	94.200,0	87.655,1	106.139,2	109.647,9	105.016,9	100.538,6	-4,3	0,2	2.064,24
41.955	Paraíba do Sul	73.435,3	64.837,6	76.172,9	78.746,9	83.969,2	88.839,8	5,8	0,2	2.117,50
39.434	Paraty	134.469,7	158.131,0	151.529,8	154.317,9	183.649,1	178.528,7	-2,8	0,4	4.527,28
26.696	Paty do Alferes	56.617,6	53.149,6	62.915,8	65.344,4	69.967,5	65.993,9	-5,7	0,1	2.472,05
297.888	Petrópolis	646.292,1	581.075,4	611.178,3	695.174,0	711.476,7	734.174,4	3,2	1,7	2.464,60
23.488	Pinheiral	49.260,9	44.838,7	52.743,9	55.148,8	57.839,7	57.806,2	-0,1	0,1	2.461,10
27.311	Piraí	130.009,2	129.396,8	197.929,1	140.519,8	156.151,0	145.585,1	-6,8	0,3	5.330,64
18.188	Porciúncula	41.118,6	41.489,2	58.422,6	54.500,2	59.220,0	53.761,1	-9,2	0,1	2.955,85
17.663	Porto Real	114.144,8	106.846,3	157.127,0	201.366,6	198.571,8	208.798,4	5,2	0,5	11.821,23
13.283	Quatis	35.348,0	36.751,8	43.800,8	47.138,8	52.085,6	55.970,1	7,5	0,1	4.213,67
141.753	Queimados	126.851,0	124.416,9	156.880,5	176.801,5	230.408,0	226.960,2	-1,5	0,5	1.601,10
21.806	Quissamã	299.066,3	211.848,8	227.847,5	238.000,3	257.254,1	245.444,2	-4,6	0,6	11.255,81
123.385	Resende	272.026,0	257.529,7	293.752,0	327.263,7	376.506,2	380.548,4	1,1	0,9	3.084,24
56.942	Rio Bonito	105.953,9	97.416,6	126.692,4	143.332,5	159.432,4	159.136,7	-0,2	0,4	2.794,72
17.709	Rio Claro	50.953,4	53.522,3	63.655,3	69.135,2	72.378,0	64.274,9	-11,2	0,1	3.629,50
8.783	Rio das Flores	33.580,3	43.406,1	40.393,8	37.426,0	39.626,9	41.285,5	4,2	0,1	4.700,61
122.196	Rio das Ostras	652.946,4	487.468,4	597.932,0	664.662,1	763.724,7	676.543,3	-11,4	1,5	5.536,54
10.282	Santa Maria Madalena	38.827,9	36.970,0	44.981,0	46.829,7	48.169,4	51.912,8	7,8	0,1	5.048,90
41.035	Santo Antônio de Pádua	70.377,3	73.209,2	84.352,8	89.341,6	84.022,6	87.264,8	3,9	0,2	2.126,59
37.717	São Fidélis	65.897,3	60.607,6	66.051,3	69.124,8	78.409,7	74.407,8	-5,1	0,2	1.972,79
41.397	São Francisco de Itabapoana	81.109,5	77.561,3	93.112,1	96.727,0	96.434,1	105.792,4	9,7	0,2	2.555,56
1.025.507	São Gonçalo	588.088,3	678.254,6	795.259,0	826.079,5	929.044,6	896.820,2	-3,5	2,0	874,51
33.951	São João da Barra	260.904,1	271.031,3	326.380,5	379.746,5	379.074,4	381.595,0	0,7	0,9	11.239,58
460.799	São João de Meriti	350.353,5	326.846,4	416.702,1	454.695,0	431.218,4	450.147,9	4,4	1,0	976,89
7.143	São José de Ubá	25.697,3	26.078,5	28.728,5	30.579,0	33.080,1	32.109,8	-2,9	0,1	4.495,28
20.704	São José do Vale do Rio Preto	44.120,9	41.568,7	47.794,6	53.520,8	53.034,5	54.492,8	2,7	0,1	2.631,99
93.659	São Pedro da Aldeia	129.729,5	96.222,7	123.857,1	134.916,1	147.879,6	152.777,2	3,3	0,3	1.631,21
9.012	São Sebastião do Alto	31.031,4	28.670,0	38.041,3	37.771,4	39.890,9	38.376,0	-3,8	0,1	4.258,32
17.610	Sapucaia	46.473,4	45.208,0	49.166,3	51.261,4	55.429,7	53.955,0	-2,7	0,1	3.063,89
79.421	Saquarema	130.032,6	133.169,1	168.752,1	164.470,1	188.525,8	184.426,9	-2,2	0,4	2.322,14
81.260	Seropédica	107.303,6	109.177,8	129.225,7	143.145,2	156.967,8	175.380,6	11,7	0,4	2.158,26
21.366	Silva Jardim	88.325,5	85.853,6	91.050,0	104.293,3	110.989,3	110.202,6	-0,7	0,2	5.157,85
15.070	Sumidouro	43.795,5	39.535,7	47.182,7	53.595,4	54.407,2	47.516,7	-12,7	0,1	3.153,06
31.844	Tanguá	60.029,2	48.374,1	56.956,0	64.476,0	64.052,7	71.467,4	11,6	0,2	2.244,30
169.849	Teresópolis	266.794,2	272.873,0	300.893,0	342.391,6	341.990,4	325.281,6	-4,9	0,7	1.915,12
10.347	Trajano de Moraes	30.083,8	27.060,3	39.716,2	41.855,2	43.427,1	42.724,5	-1,6	0,1	4.129,17
78.723	Três Rios	111.484,0	96.328,4	129.992,8	166.322,4	184.673,6	194.667,8	5,4	0,4	2.472,82
73.154	Valença	95.345,3	104.015,7	116.985,0	133.527,2	139.841,6	144.003,2	3,0	0,3	1.968,49
9.861	Varre-Sai	27.986,7	27.995,2	32.361,6	34.263,5	40.199,0	32.232,8	-19,8	0,1	3.268,72
35.112	Vassouras	82.157,6	76.466,9	87.496,4	90.381,2	106.395,6	96.728,6	-9,1	0,2	2.754,86
261.522	Volta Redonda	671.307,5	661.037,7	719.261,1	751.086,5	799.321,2	748.956,3	-6,3	1,7	2.863,84
9.939.256	**Interior**	**19.906.667,5**	**18.413.357,3**	**21.635.957,0**	**23.030.172,5**	**24.879.501,4**	**24.866.330,2**	**-0,1**	**56,2**	**2.501,83**
6.429.923	Rio de Janeiro	13.442.776,9	13.765.594,0	17.273.323,3	17.783.901,0	18.637.076,8	19.408.418,7	4,1	43,8	3.018,45
16.369.179	**Total**	**33.349.444,4**	**32.178.951,3**	**38.909.280,3**	**40.814.073,5**	**43.516.578,2**	**44.274.748,9**	**1,7**	**100,0**	**2.704,76**

***Fonte**: balanços municipais coletados na Secretaria do Tesouro Nacional (STN), entre os meses de julho e setembro; e Instituto Brasileiro de Geografia e Estatística (IBGE).*
***Nota**: [1]receita total, exceto intraorçamentárias, ajustada dos efeitos da conta Fundeb (ver "Nota metodológica", na página 3).*

RANKING 2013

Receita total[1]

Valores absolutos

Posição	Municípios	Receita total[1] em R$	População 2013
1º	Rio de Janeiro	19.408.418.718,4	6.429.923
2º	Campos dos Goytacazes	2.363.402.887,4	477.208
3º	Macaé	1.957.074.487,2	224.442
4º	Duque de Caxias	1.713.100.901,9	873.921
5º	Niterói	1.518.322.528,6	494.200
6º	Nova Iguaçu	954.309.500,4	804.815
7º	São Gonçalo	896.820.190,0	1.025.507
8º	Cabo Frio	800.209.615,3	200.380
9º	Volta Redonda	748.956.300,0	261.522
10º	Petrópolis	734.174.412,7	297.888
11º	Angra dos Reis	729.814.742,6	181.486
12º	Rio das Ostras	676.543.292,8	122.196
13º	Itaboraí	627.825.069,7	225.263
14º	Belford Roxo	530.244.576,6	477.583
15º	Itaguaí	494.747.790,1	115.542
16º	São João de Meriti	450.147.927,7	460.799
17º	Maricá	391.193.197,9	139.552
18º	São João da Barra	381.594.996,2	33.951
19º	Resende	380.548.376,8	123.385
20º	Magé	367.510.935,8	232.419
21º	Barra Mansa	365.493.415,5	179.472
22º	Nova Friburgo	348.121.622,8	184.122
23º	Teresópolis	325.281.637,4	169.849
24º	Casimiro de Abreu	267.872.787,8	38.492
25º	Mangaratiba	266.684.676,3	39.210
26º	Quissamã	245.444.194,0	21.806
27º	Araruama	236.244.699,9	118.964
28º	Queimados	226.960.236,0	141.753
29º	Mesquita	213.468.874,4	170.185
30º	Porto Real	208.798.434,8	17.663
31º	Nilópolis	207.120.611,2	158.288
32º	Armação dos Búzios	202.828.048,9	29.790
33º	Três Rios	194.667.831,6	78.723
34º	Itaperuna	189.608.169,1	98.004
35º	Saquarema	184.426.920,9	79.421
36º	Paraty	178.528.655,4	39.434
37º	Seropédica	175.380.600,3	81.260
38º	Barra do Piraí	166.463.390,7	96.261
39º	Rio Bonito	159.136.699,1	56.942
40º	Cachoeiras de Macacu	156.804.093,8	55.632
41º	Japeri	154.265.353,9	98.393
42º	São Pedro da Aldeia	152.777.178,0	93.659
43º	Piraí	145.585.148,2	27.311
44º	Valença	144.003.175,8	73.154
45º	Guapimirim	140.156.778,3	54.706
46º	Itatiaia	121.452.130,9	29.744
47º	Arraial do Cabo	118.787.682,5	28.627
48º	Silva Jardim	110.202.600,6	21.366
49º	São Francisco de Itabapoana	105.792.371,4	41.397
50º	Paracambi	100.538.590,2	48.705
51º	Vassouras	96.728.598,6	35.112
52º	Carapebus	95.403.126,2	14.408
53º	Paraíba do Sul	88.839.828,1	41.955
54º	Santo Antônio de Pádua	87.264.817,4	41.035
55º	São Fidélis	74.407.843,0	37.717
56º	Cantagalo	72.923.368,1	19.825
57º	Miguel Pereira	72.691.413,1	24.815
58º	Iguaba Grande	71.703.482,5	24.788
59º	Tanguá	71.467.445,3	31.844
60º	Bom Jesus do Itabapoana	69.296.473,8	35.825
61º	Bom Jardim	68.570.457,3	25.969
62º	Paty do Alferes	65.993.865,1	26.696
63º	Miracema	64.506.952,4	26.786
64º	Rio Claro	64.274.862,3	17.709
65º	Pinheiral	57.806.249,5	23.488
66º	Conceição de Macabu	56.619.010,9	21.844
67º	Quatis	55.970.131,6	13.283
68º	São José do Vale do Rio Preto	54.492.816,4	20.704
69º	Sapucaia	53.955.016,8	17.610
70º	Porciúncula	53.761.050,8	18.188
71º	Itaocara	53.309.400,3	22.870
72º	Cordeiro	53.264.952,8	20.863
73º	Natividade	53.101.161,4	15.069
74º	Carmo	53.046.879,3	17.944
75º	Santa Maria Madalena	51.912.814,5	10.282
76º	Mendes	49.324.304,1	18.072
77º	Sumidouro	47.516.654,9	15.070
78º	Engenheiro Paulo de Frontin	45.369.556,8	13.505
79º	Areal	43.743.909,2	11.785
80º	Aperibé	43.074.302,7	10.736
81º	Trajano de Moraes	42.724.510,1	10.347
82º	Cardoso Moreira	42.084.192,0	12.599
83º	Italva	41.516.229,6	14.405
84º	Rio das Flores	41.285.467,4	8.783
85º	Duas Barras	40.967.861,9	11.070
86º	Cambuci	39.193.053,7	14.862
87º	São Sebastião do Alto	38.375.997,1	9.012
88º	Laje do Muriaé	33.617.560,0	7.385
89º	Varre-Sai	32.232.807,8	9.861
90º	São José de Ubá	32.109.768,5	7.143
91º	Macuco	31.454.559,7	5.360
92º	Comendador Levy Gasparian	30.989.106,5	8.240
	Total	**44.274.748.916,7**	**16.369.179**

***Fonte**: balanços municipais coletados na Secretaria do Tesouro Nacional (STN), entre os meses de julho e setembro; e Instituto Brasileiro de Geografia e Estatística (IBGE).*
***Nota**: [1]receita total, exceto intraorçamentárias, ajustada dos efeitos da conta Fundeb (ver "Nota metodológica", na página 3).*

Valores per capita

Posição	Municípios	Rec. total[1] per capita	Receita total[1]	População 2013
		em R$		
1º	Porto Real	11.821,23	208.798.434,8	17.663
2º	Quissamã	11.255,81	245.444.194,0	21.806
3º	São João da Barra	11.239,58	381.594.996,2	33.951
4º	Macaé	8.719,73	1.957.074.487,2	224.442
5º	Casimiro de Abreu	6.959,18	267.872.787,8	38.492
6º	Armação dos Búzios	6.808,60	202.828.048,9	29.790
7º	Mangaratiba	6.801,45	266.684.676,3	39.210
8º	Carapebus	6.621,54	95.403.126,2	14.408
9º	Macuco	5.868,39	31.454.559,7	5.360
10º	Rio das Ostras	5.536,54	676.543.292,8	122.196
11º	Piraí	5.330,64	145.585.148,2	27.311
12º	Silva Jardim	5.157,85	110.202.600,6	21.366
13º	Santa Maria Madalena	5.048,90	51.912.814,5	10.282
14º	Campos dos Goytacazes	4.952,56	2.363.402.887,4	477.208
15º	Rio das Flores	4.700,61	41.285.467,4	8.783
16º	Laje do Muriaé	4.552,14	33.617.560,0	7.385
17º	Paraty	4.527,28	178.528.655,4	39.434
18º	São José de Ubá	4.495,28	32.109.768,5	7.143
19º	Itaguaí	4.281,97	494.747.790,1	115.542
20º	São Sebastião do Alto	4.258,32	38.375.997,1	9.012
21º	Quatis	4.213,67	55.970.131,6	13.283
22º	Arraial do Cabo	4.149,50	118.787.682,5	28.627
23º	Trajano de Moraes	4.129,17	42.724.510,1	10.347
24º	Itatiaia	4.083,25	121.452.130,9	29.744
25º	Angra dos Reis	4.021,33	729.814.742,6	181.486
26º	Aperibé	4.012,14	43.074.302,7	10.736
27º	Cabo Frio	3.993,46	800.209.615,3	200.380
28º	Comendador Levy Gasparian	3.760,81	30.989.106,5	8.240
29º	Areal	3.711,83	43.743.909,2	11.785
30º	Duas Barras	3.700,80	40.967.861,9	11.070
31º	Cantagalo	3.678,35	72.923.368,1	19.825
32º	Rio Claro	3.629,50	64.274.862,3	17.709
33º	Natividade	3.523,87	53.101.161,4	15.069
34º	Engenheiro Paulo de Frontin	3.359,46	45.369.556,8	13.505
35º	Cardoso Moreira	3.340,28	42.084.192,0	12.599
36º	Varre-Sai	3.268,72	32.232.807,8	9.861
37º	Sumidouro	3.153,06	47.516.654,9	15.070
38º	Resende	3.084,24	380.548.376,8	123.385
39º	Niterói	3.072,28	1.518.322.528,6	494.200
40º	Sapucaia	3.063,89	53.955.016,8	17.610
41º	Rio de Janeiro	3.018,45	19.408.418.718,4	6.429.923
42º	Carmo	2.956,25	53.046.879,3	17.944
43º	Porciúncula	2.955,85	53.761.050,8	18.188
44º	Miguel Pereira	2.929,33	72.691.413,1	24.815
45º	Iguaba Grande	2.892,67	71.703.482,5	24.788
46º	Italva	2.882,07	41.516.229,6	14.405
47º	Volta Redonda	2.863,84	748.956.300,0	261.522
48º	Cachoeiras de Macacu	2.818,60	156.804.093,8	55.632
49º	Maricá	2.803,21	391.193.197,9	139.552
50º	Rio Bonito	2.794,72	159.136.699,1	56.942
51º	Itaboraí	2.787,08	627.825.069,7	225.263
52º	Vassouras	2.754,86	96.728.598,6	35.112
53º	Mendes	2.729,32	49.324.304,1	18.072
54º	Bom Jardim	2.640,47	68.570.457,3	25.969
55º	Cambuci	2.637,13	39.193.053,7	14.862
56º	São José do Vale do Rio Preto	2.631,99	54.492.816,4	20.704
57º	Conceição de Macabu	2.591,97	56.619.010,9	21.844
58º	Guapimirim	2.562,00	140.156.778,3	54.706
59º	São Francisco de Itabapoana	2.555,56	105.792.371,4	41.397
60º	Cordeiro	2.553,08	53.264.952,8	20.863
61º	Três Rios	2.472,82	194.667.831,6	78.723
62º	Paty do Alferes	2.472,05	65.993.865,1	26.696
63º	Petrópolis	2.464,60	734.174.412,7	297.888
64º	Pinheiral	2.461,10	57.806.249,5	23.488
65º	Miracema	2.408,23	64.506.952,4	26.786
66º	Itaocara	2.330,98	53.309.400,3	22.870
67º	Saquarema	2.322,14	184.426.920,9	79.421
68º	Tanguá	2.244,30	71.467.445,3	31.844
69º	Seropédica	2.158,26	175.380.600,3	81.260
70º	Santo Antônio de Pádua	2.126,59	87.264.817,4	41.035
71º	Paraíba do Sul	2.117,50	88.839.828,1	41.955
72º	Paracambi	2.064,24	100.538.590,2	48.705
73º	Barra Mansa	2.036,49	365.493.415,5	179.472
74º	Araruama	1.985,85	236.244.699,9	118.964
75º	São Fidélis	1.972,79	74.407.843,0	37.717
76º	Valença	1.968,49	144.003.175,8	73.154
77º	Duque de Caxias	1.960,25	1.713.100.901,9	873.921
78º	Itaperuna	1.934,70	189.608.169,1	98.004
79º	Bom Jesus do Itabapoana	1.934,30	69.296.473,8	35.825
80º	Teresópolis	1.915,12	325.281.637,4	169.849
81º	Nova Friburgo	1.890,71	348.121.622,8	184.122
82º	Barra do Piraí	1.729,29	166.463.390,7	96.261
83º	São Pedro da Aldeia	1.631,21	152.777.178,0	93.659
84º	Queimados	1.601,10	226.960.236,0	141.753
85º	Magé	1.581,24	367.510.935,8	232.419
86º	Japeri	1.567,85	154.265.353,9	98.393
87º	Nilópolis	1.308,50	207.120.611,2	158.288
88º	Mesquita	1.254,33	213.468.874,4	170.185
89º	Nova Iguaçu	1.185,75	954.309.500,4	804.815
90º	Belford Roxo	1.110,27	530.244.576,6	477.583
91º	São João de Meriti	976,89	450.147.927,7	460.799
92º	São Gonçalo	874,51	896.820.190,0	1.025.507
Total		**2.704,76**	**44.274.748.916,7**	**16.369.179**

***Fonte**: balanços municipais coletados na Secretaria do Tesouro Nacional (STN), entre os meses de julho e setembro; e Instituto Brasileiro de Geografia e Estatística (IBGE).*
***Nota**: [1]receita total, exceto intraorçamentárias, ajustada dos efeitos da conta Fundeb (ver "Nota metodológica", na página 3).*

EVOLUÇÃO 2008-2013

Receita corrente[1]

População 2013	Município	2008	2009	2010	2011	2012	2013	Variação 2013/ 2012	Partic. no total da rec. corr.[1] 2013	Rec. corr.[1] per capita 2013
		em R$ mil - IPCA médio de 2013						em %		em R$
181.486	Angra dos Reis	662.615,7	612.395,1	812.724,7	848.571,8	837.353,3	722.060,5	-13,8	1,7	3.978,60
10.736	Aperibé	25.213,5	27.623,8	33.636,1	33.033,6	35.645,4	36.341,4	2,0	0,1	3.385,01
118.964	Araruama	157.523,5	153.300,4	180.207,1	198.993,5	218.356,8	232.284,4	6,4	0,5	1.952,56
11.785	Areal	32.741,0	32.235,9	38.235,0	44.115,6	43.012,6	43.743,9	1,7	0,1	3.711,83
29.790	Armação dos Búzios	171.725,7	133.963,8	162.546,6	179.869,6	204.646,1	200.793,9	-1,9	0,5	6.740,31
28.627	Arraial do Cabo	67.823,3	59.403,2	73.632,9	93.431,9	118.500,1	118.163,9	-0,3	0,3	4.127,71
96.261	Barra do Piraí	117.901,8	134.875,7	169.322,7	163.374,1	176.662,9	166.240,1	-5,9	0,4	1.726,97
179.472	Barra Mansa	307.009,4	285.180,4	316.832,0	343.119,8	356.569,2	363.249,2	1,9	0,8	2.023,99
477.583	Belford Roxo	396.469,2	389.139,3	473.620,0	460.788,5	488.677,7	526.562,7	7,8	1,2	1.102,56
25.969	Bom Jardim	49.707,7	47.548,3	55.175,7	54.400,5	67.227,6	65.083,1	-3,2	0,2	2.506,18
35.825	Bom Jesus do Itabapoana	58.791,9	55.992,3	58.628,9	64.580,6	67.988,2	68.554,0	0,8	0,2	1.913,58
200.380	Cabo Frio	582.897,9	466.955,2	602.270,1	670.223,8	767.972,6	799.934,6	4,2	1,9	3.992,09
55.632	Cachoeiras de Macacu	126.565,6	133.520,9	150.849,3	150.281,8	157.792,0	151.189,0	-4,2	0,4	2.717,66
14.862	Cambuci	34.728,0	34.588,5	38.257,7	38.988,2	42.698,8	38.696,2	-9,4	0,1	2.603,70
477.208	Campos dos Goytacazes	2.125.689,9	1.748.398,3	2.182.185,0	2.250.384,3	2.509.896,5	2.345.638,0	-6,5	5,4	4.915,34
19.825	Cantagalo	56.761,1	53.916,0	59.301,3	66.307,6	71.521,5	72.856,0	1,9	0,2	3.674,96
14.408	Carapebus	85.542,9	65.489,9	76.484,7	87.017,9	93.921,4	94.906,7	1,0	0,2	6.587,08
12.599	Cardoso Moreira	36.867,6	29.192,0	41.899,7	46.708,8	50.315,8	40.670,0	-19,2	0,1	3.228,03
17.944	Carmo	46.781,4	44.956,4	50.516,2	55.909,8	53.523,4	52.494,2	-1,9	0,1	2.925,45
38.492	Casimiro de Abreu	198.313,0	167.634,4	197.288,5	230.640,4	267.895,8	261.976,5	-2,2	0,6	6.806,00
8.240	Comendador Levy Gasparian	27.015,1	24.959,3	27.144,8	29.264,4	29.730,8	30.831,1	3,7	0,1	3.741,64
21.844	Conceição de Macabu	45.803,3	42.795,3	48.486,7	52.736,3	56.597,3	56.259,0	-0,6	0,1	2.575,49
20.863	Cordeiro	39.135,4	36.818,0	44.463,5	49.425,2	53.069,2	53.265,0	0,4	0,1	2.553,08
11.070	Duas Barras	34.619,4	31.675,9	35.239,5	38.294,5	42.116,2	40.422,1	-4,0	0,1	3.651,50
873.921	Duque de Caxias	1.659.591,7	1.465.857,1	1.604.064,1	1.665.069,0	1.600.038,4	1.710.784,7	6,9	4,0	1.957,60
13.505	Engenheiro Paulo de Frontin	36.116,8	33.305,6	41.002,1	46.347,6	41.474,3	45.369,6	9,4	0,1	3.359,46
54.706	Guapimirim	107.661,2	100.474,6	112.853,3	127.430,9	135.023,3	140.156,8	3,8	0,3	2.562,00
24.788	Iguaba Grande	50.792,2	50.916,4	56.240,1	62.515,7	67.895,6	71.703,5	5,6	0,2	2.892,67
225.263	Itaboraí	259.364,3	276.557,8	359.486,1	429.072,3	535.719,0	627.293,1	17,1	1,5	2.784,71
115.542	Itaguaí	304.992,5	289.699,4	390.006,8	454.827,9	552.597,9	493.527,6	-10,7	1,1	4.271,41
14.405	Italva	35.596,4	32.433,5	40.021,4	42.624,1	44.275,9	41.466,2	-6,3	0,1	2.878,60
22.870	Itaocara	47.900,7	45.112,5	49.278,7	48.846,9	52.365,9	53.309,4	1,8	0,1	2.330,98
98.004	Itaperuna	186.186,4	191.401,9	203.546,9	215.828,9	194.433,9	189.608,2	-2,5	0,4	1.934,70
29.744	Itatiaia	81.371,9	72.404,9	89.624,9	99.835,2	115.523,0	121.452,1	5,1	0,3	4.083,25
98.393	Japeri	110.212,6	111.634,0	128.010,6	131.351,2	138.932,6	154.163,6	11,0	0,4	1.566,82
7.385	Laje do Muriaé	25.858,3	25.473,5	31.779,6	33.273,0	34.986,5	33.617,6	-3,9	0,1	4.552,14
224.442	Macaé	1.474.230,5	1.361.966,5	1.579.887,1	1.735.102,2	2.031.132,8	1.955.831,1	-3,7	4,5	8.714,19
5.360	Macuco	27.848,0	24.500,0	29.706,0	27.906,0	29.722,8	31.028,2	4,4	0,1	5.788,84
232.419	Magé	289.836,7	290.638,7	327.060,4	350.910,9	354.298,0	366.475,0	3,4	0,9	1.576,79
39.210	Mangaratiba	193.446,8	176.378,0	189.735,1	185.772,8	230.597,2	266.601,2	15,6	0,6	6.799,32
139.552	Maricá	144.179,6	168.843,8	213.734,0	251.815,7	318.653,7	377.719,6	18,5	0,9	2.706,66
18.072	Mendes	39.642,5	35.200,6	40.688,5	42.612,3	45.930,8	48.750,1	6,1	0,1	2.697,55
170.185	Mesquita	137.527,3	149.165,8	187.659,1	193.605,0	193.024,4	202.658,0	5,0	0,5	1.190,81
24.815	Miguel Pereira	57.339,4	55.097,0	61.694,1	66.173,8	72.787,1	72.691,4	-0,1	0,2	2.929,33
26.786	Miracema	52.520,5	50.980,3	54.816,6	59.763,5	65.633,9	64.464,7	-1,8	0,1	2.406,65
15.069	Natividade	39.570,4	39.928,1	45.222,8	48.744,1	52.885,8	51.691,6	-2,3	0,1	3.430,33
158.288	Nilópolis	157.282,7	153.825,3	181.545,1	189.515,2	185.076,5	203.727,8	10,1	0,5	1.287,07
494.200	Niterói	1.122.822,2	1.086.152,6	1.203.522,4	1.288.342,3	1.406.405,9	1.518.300,0	8,0	3,5	3.072,24

População 2013	Município	2008	2009	2010	2011	2012	2013	Variação 2013/ 2012	Partic. no total da rec. corr.[1] 2013	Rec. corr.[1] per capita 2013
		em R$ mil - IPCA médio de 2013						em %		em R$
184.122	Nova Friburgo	263.780,2	259.632,9	281.971,5	333.012,8	322.155,9	336.087,2	4,3	0,8	1.825,35
804.815	Nova Iguaçu	759.483,4	732.984,1	834.022,3	860.855,2	853.724,0	942.193,4	10,4	2,2	1.170,70
48.705	Paracambi	91.518,4	86.150,4	96.077,7	99.476,7	103.406,9	99.826,5	-3,5	0,2	2.049,62
41.955	Paraíba do Sul	73.435,3	66.271,0	76.172,9	78.746,9	83.915,2	88.839,8	5,9	0,2	2.117,50
39.434	Paraty	131.215,3	156.625,5	149.138,0	153.758,2	182.961,1	178.141,3	-2,6	0,4	4.517,45
26.696	Paty do Alferes	55.625,3	51.758,0	59.057,9	62.333,0	69.248,0	65.743,5	-5,1	0,2	2.462,67
297.888	Petrópolis	646.147,4	581.075,4	611.169,8	694.614,8	708.509,6	726.539,1	2,5	1,7	2.438,97
23.488	Pinheiral	45.515,7	44.537,8	48.727,2	53.398,4	57.529,0	57.806,2	0,5	0,1	2.461,10
27.311	Piraí	127.042,9	120.158,9	139.475,2	138.125,5	155.020,5	143.639,9	-7,3	0,3	5.259,41
18.188	Porciúncula	37.603,8	40.971,2	57.611,9	54.391,9	59.060,7	53.721,1	-9,0	0,1	2.953,65
17.663	Porto Real	112.036,7	106.846,3	156.140,6	201.273,9	197.550,0	207.393,4	5,0	0,5	11.741,68
13.283	Quatis	31.297,5	35.977,6	41.388,0	44.131,7	47.967,2	46.683,2	-2,7	0,1	3.514,51
141.753	Queimados	126.851,0	122.758,1	152.048,6	171.855,4	225.742,4	225.802,2	0,0	0,5	1.592,93
21.806	Quissamã	298.974,4	211.303,6	227.509,4	237.476,3	254.872,3	244.494,2	-4,1	0,6	11.212,25
123.385	Resende	258.798,9	249.822,4	285.080,7	321.888,8	371.618,9	376.172,5	1,2	0,9	3.048,77
56.942	Rio Bonito	105.953,9	97.416,6	126.692,4	143.258,8	159.432,4	159.136,7	-0,2	0,4	2.794,72
17.709	Rio Claro	48.879,3	53.428,5	59.754,5	64.487,4	68.343,1	63.456,4	-7,2	0,1	3.583,29
8.783	Rio das Flores	29.772,4	35.908,1	37.164,2	36.542,4	38.829,0	41.285,5	6,3	0,1	4.700,61
122.196	Rio das Ostras	652.683,3	487.468,4	597.925,7	663.081,5	763.421,3	675.427,1	-11,5	1,6	5.527,41
10.282	Santa Maria Madalena	37.801,9	36.210,5	42.865,1	45.403,6	47.468,1	48.365,2	1,9	0,1	4.703,87
41.035	Santo Antônio de Pádua	69.474,0	72.738,3	81.619,4	89.120,6	83.903,4	86.884,3	3,6	0,2	2.117,32
37.717	São Fidélis	63.417,7	57.430,3	62.885,7	67.360,1	76.330,5	73.544,0	-3,7	0,2	1.949,89
41.397	São Francisco de Itabapoana	80.194,2	77.561,3	86.551,1	91.099,5	95.609,2	105.771,6	10,6	0,2	2.555,05
1.025.507	São Gonçalo	588.088,3	663.601,1	781.815,5	784.955,3	918.419,0	892.790,2	-2,8	2,1	870,58
33.951	São João da Barra	259.162,0	268.844,9	325.489,1	379.350,0	377.741,8	381.595,0	1,0	0,9	11.239,58
460.799	São João de Meriti	328.770,2	328.343,3	377.001,1	415.345,7	405.301,2	425.201,2	4,9	1,0	922,75
7.143	São José de Ubá	25.605,0	25.234,5	25.762,7	28.665,9	31.983,7	30.928,9	-3,3	0,1	4.329,95
20.704	São José do Vale do Rio Preto	44.120,9	41.568,7	47.794,6	53.520,8	53.034,5	54.492,8	2,7	0,1	2.631,99
93.659	São Pedro da Aldeia	128.746,3	95.961,3	122.529,3	131.578,8	146.487,1	148.854,8	1,6	0,3	1.589,33
9.012	São Sebastião do Alto	30.457,3	28.561,1	35.484,7	36.908,7	39.693,7	38.154,2	-3,9	0,1	4.233,71
17.610	Sapucaia	43.889,5	45.187,7	47.999,9	50.799,5	53.171,6	53.409,5	0,4	0,1	3.032,90
79.421	Saquarema	120.769,2	118.627,9	132.144,0	144.862,0	151.208,3	161.921,0	7,1	0,4	2.038,77
81.260	Seropédica	107.303,6	109.177,8	127.692,0	142.753,4	156.967,8	175.380,6	11,7	0,4	2.158,26
21.366	Silva Jardim	87.844,7	85.325,8	89.441,9	102.637,4	110.118,9	109.672,5	-0,4	0,3	5.133,04
15.070	Sumidouro	40.483,3	38.849,3	43.990,0	52.368,7	51.985,9	46.890,6	-9,8	0,1	3.111,52
31.844	Tanguá	60.029,2	48.374,1	56.956,0	64.370,4	63.949,8	71.467,4	11,8	0,2	2.244,30
169.849	Teresópolis	266.507,1	272.873,0	300.893,0	341.932,6	340.937,5	325.281,6	-4,6	0,8	1.915,12
10.347	Trajano de Moraes	30.083,8	27.060,3	36.606,4	40.189,3	42.490,0	41.781,3	-1,7	0,1	4.038,01
78.723	Três Rios	111.484,0	96.100,5	126.559,2	156.422,9	180.459,6	190.839,1	5,8	0,4	2.424,18
73.154	Valença	92.816,4	96.592,3	112.545,5	131.717,1	136.203,8	141.068,8	3,6	0,3	1.928,38
9.861	Varre-Sai	27.657,9	24.195,0	30.177,1	32.827,2	36.774,0	31.355,2	-14,7	0,1	3.179,71
35.112	Vassouras	77.951,1	73.962,5	80.284,8	88.811,4	97.295,0	93.568,0	-3,8	0,2	2.664,84
261.522	Volta Redonda	669.223,6	658.682,1	717.475,2	729.478,8	740.835,9	720.594,7	-2,7	1,7	2.755,39
9.939.256	**Interior**	**19.418.630,8**	**18.032.664,8**	**21.079.826,2**	**22.662.938,9**	**24.472.784,4**	**24.606.808,6**	**0,5**	**57,2**	**2.475,72**
6.429.923	Rio de Janeiro	13.063.574,4	13.372.077,0	15.453.972,3	16.222.504,2	17.446.035,2	18.396.359,2	5,4	42,8	2.861,05
16.369.179	**Total**	**32.482.205,2**	**31.404.741,8**	**36.533.798,5**	**38.885.443,1**	**41.918.819,6**	**43.003.167,8**	**2,6**	**100,0**	**2.627,08**

***Fonte**: balanços municipais coletados na Secretaria do Tesouro Nacional (STN), entre os meses de julho e setembro; e Instituto Brasileiro de Geografia e Estatística (IBGE).*
***Nota**: [1]receita corrente, exceto intraorçamentárias, ajustada dos efeitos da conta Fundeb (ver "Nota metodológica", na página 3).*

RANKING 2013

Receita corrente[1]

Valores absolutos

Posição	Municípios	Receita corrente[1] *em R$*	População 2013
1º	Rio de Janeiro	18.396.359.216,2	6.429.923
2º	Campos dos Goytacazes	2.345.637.996,1	477.208
3º	Macaé	1.955.831.115,0	224.442
4º	Duque de Caxias	1.710.784.720,3	873.921
5º	Niterói	1.518.300.028,6	494.200
6º	Nova Iguaçu	942.193.380,2	804.815
7º	São Gonçalo	892.790.166,9	1.025.507
8º	Cabo Frio	799.934.559,8	200.380
9º	Petrópolis	726.539.121,6	297.888
10º	Angra dos Reis	722.060.464,3	181.486
11º	Volta Redonda	720.594.700,0	261.522
12º	Rio das Ostras	675.427.148,9	122.196
13º	Itaboraí	627.293.127,7	225.263
14º	Belford Roxo	526.562.673,7	477.583
15º	Itaguaí	493.527.559,1	115.542
16º	São João de Meriti	425.201.197,9	460.799
17º	São João da Barra	381.594.996,2	33.951
18º	Maricá	377.719.645,9	139.552
19º	Resende	376.172.459,5	123.385
20º	Magé	366.474.992,3	232.419
21º	Barra Mansa	363.249.243,3	179.472
22º	Nova Friburgo	336.087.231,8	184.122
23º	Teresópolis	325.281.573,3	169.849
24º	Mangaratiba	266.601.234,3	39.210
25º	Casimiro de Abreu	261.976.517,1	38.492
26º	Quissamã	244.494.245,1	21.806
27º	Araruama	232.284.445,1	118.964
28º	Queimados	225.802.236,0	141.753
29º	Porto Real	207.393.354,6	17.663
30º	Nilópolis	203.727.825,0	158.288
31º	Mesquita	202.657.988,1	170.185
32º	Armação dos Búzios	200.793.918,7	29.790
33º	Três Rios	190.839.106,0	78.723
34º	Itaperuna	189.608.169,1	98.004
35º	Paraty	178.141.305,4	39.434
36º	Seropédica	175.380.600,3	81.260
37º	Barra do Piraí	166.240.057,4	96.261
38º	Saquarema	161.921.040,9	79.421
39º	Rio Bonito	159.136.699,1	56.942
40º	Japeri	154.163.638,3	98.393
41º	Cachoeiras de Macacu	151.189.044,6	55.632
42º	São Pedro da Aldeia	148.854.772,9	93.659
43º	Piraí	143.639.863,1	27.311
44º	Valença	141.068.841,6	73.154
45º	Guapimirim	140.156.778,3	54.706
46º	Itatiaia	121.452.130,9	29.744
47º	Arraial do Cabo	118.163.900,3	28.627
48º	Silva Jardim	109.672.464,6	21.366
49º	São Francisco de Itabapoana	105.771.555,3	41.397
50º	Paracambi	99.826.525,9	48.705
51º	Carapebus	94.906.716,6	14.408
52º	Vassouras	93.568.028,1	35.112
53º	Paraíba do Sul	88.839.828,1	41.955
54º	Santo Antônio de Pádua	86.884.306,3	41.035
55º	São Fidélis	73.544.002,7	37.717
56º	Cantagalo	72.856.044,3	19.825
57º	Miguel Pereira	72.691.413,1	24.815
58º	Iguaba Grande	71.703.482,5	24.788
59º	Tanguá	71.467.445,3	31.844
60º	Bom Jesus do Itabapoana	68.554.020,8	35.825
61º	Paty do Alferes	65.743.529,6	26.696
62º	Bom Jardim	65.083.091,6	25.969
63º	Miracema	64.464.658,5	26.786
64º	Rio Claro	63.456.437,3	17.709
65º	Pinheiral	57.806.249,5	23.488
66º	Conceição de Macabu	56.259.042,1	21.844
67º	São José do Vale do Rio Preto	54.492.816,4	20.704
68º	Porciúncula	53.721.050,8	18.188
69º	Sapucaia	53.409.453,5	17.610
70º	Itaocara	53.309.400,3	22.870
71º	Cordeiro	53.264.952,8	20.863
72º	Carmo	52.494.214,3	17.944
73º	Natividade	51.691.643,6	15.069
74º	Mendes	48.750.097,5	18.072
75º	Santa Maria Madalena	48.365.233,0	10.282
76º	Sumidouro	46.890.566,2	15.070
77º	Quatis	46.683.182,7	13.283
78º	Engenheiro Paulo de Frontin	45.369.556,8	13.505
79º	Areal	43.743.909,2	11.785
80º	Trajano de Moraes	41.781.310,1	10.347
81º	Italva	41.466.229,6	14.405
82º	Rio das Flores	41.285.467,4	8.783
83º	Cardoso Moreira	40.670.005,8	12.599
84º	Duas Barras	40.422.124,2	11.070
85º	Cambuci	38.696.247,8	14.862
86º	São Sebastião do Alto	38.154.162,2	9.012
87º	Aperibé	36.341.416,4	10.736
88º	Laje do Muriaé	33.617.560,0	7.385
89º	Varre-Sai	31.355.155,3	9.861
90º	Macuco	31.028.193,0	5.360
91º	São José de Ubá	30.928.855,5	7.143
92º	Comendador Levy Gasparian	30.831.106,5	8.240
	Total	**43.003.167.783,7**	**16.369.179**

***Fonte**: balanços municipais coletados na Secretaria do Tesouro Nacional (STN), entre os meses de julho e setembro; e Instituto Brasileiro de Geografia e Estatística (IBGE).*
***Nota**: [1]receita corrente, exceto intraorçamentárias, ajustada dos efeitos da conta Fundeb (ver "Nota metodológica", na página 3).*

Valores per capita

Posição	Municípios	Rec. corr.[1] per capita	Receita corrente[1]	População 2013
		em R$		
1º	Porto Real	11.741,68	207.393.354,6	17.663
2º	São João da Barra	11.239,58	381.594.996,2	33.951
3º	Quissamã	11.212,25	244.494.245,1	21.806
4º	Macaé	8.714,19	1.955.831.115,0	224.442
5º	Casimiro de Abreu	6.806,00	261.976.517,1	38.492
6º	Mangaratiba	6.799,32	266.601.234,3	39.210
7º	Armação dos Búzios	6.740,31	200.793.918,7	29.790
8º	Carapebus	6.587,08	94.906.716,6	14.408
9º	Macuco	5.788,84	31.028.193,0	5.360
10º	Rio das Ostras	5.527,41	675.427.148,9	122.196
11º	Piraí	5.259,41	143.639.863,1	27.311
12º	Silva Jardim	5.133,04	109.672.464,6	21.366
13º	Campos dos Goytacazes	4.915,34	2.345.637.996,1	477.208
14º	Santa Maria Madalena	4.703,87	48.365.233,0	10.282
15º	Rio das Flores	4.700,61	41.285.467,4	8.783
16º	Laje do Muriaé	4.552,14	33.617.560,0	7.385
17º	Paraty	4.517,45	178.141.305,4	39.434
18º	São José de Ubá	4.329,95	30.928.855,5	7.143
19º	Itaguaí	4.271,41	493.527.559,1	115.542
20º	São Sebastião do Alto	4.233,71	38.154.162,2	9.012
21º	Arraial do Cabo	4.127,71	118.163.900,3	28.627
22º	Itatiaia	4.083,25	121.452.130,9	29.744
23º	Trajano de Moraes	4.038,01	41.781.310,1	10.347
24º	Cabo Frio	3.992,09	799.934.559,8	200.380
25º	Angra dos Reis	3.978,60	722.060.464,3	181.486
26º	Comendador Levy Gasparian	3.741,64	30.831.106,5	8.240
27º	Areal	3.711,83	43.743.909,2	11.785
28º	Cantagalo	3.674,96	72.856.044,3	19.825
29º	Duas Barras	3.651,50	40.422.124,2	11.070
30º	Rio Claro	3.583,29	63.456.437,3	17.709
31º	Quatis	3.514,51	46.683.182,7	13.283
32º	Natividade	3.430,33	51.691.643,6	15.069
33º	Aperibé	3.385,01	36.341.416,4	10.736
34º	Engenheiro Paulo de Frontin	3.359,46	45.369.556,8	13.505
35º	Cardoso Moreira	3.228,03	40.670.005,8	12.599
36º	Varre-Sai	3.179,71	31.355.155,3	9.861
37º	Sumidouro	3.111,52	46.890.566,2	15.070
38º	Niterói	3.072,24	1.518.300.028,6	494.200
39º	Resende	3.048,77	376.172.459,5	123.385
40º	Sapucaia	3.032,90	53.409.453,5	17.610
41º	Porciúncula	2.953,65	53.721.050,8	18.188
42º	Miguel Pereira	2.929,33	72.691.413,1	24.815
43º	Carmo	2.925,45	52.494.214,3	17.944
44º	Iguaba Grande	2.892,67	71.703.482,5	24.788
45º	Italva	2.878,60	41.466.229,6	14.405
46º	Rio de Janeiro	2.861,05	18.396.359.216,2	6.429.923
47º	Rio Bonito	2.794,72	159.136.699,1	56.942
48º	Itaboraí	2.784,71	627.293.127,7	225.263
49º	Volta Redonda	2.755,39	720.594.700,0	261.522
50º	Cachoeiras de Macacu	2.717,66	151.189.044,6	55.632
51º	Maricá	2.706,66	377.719.645,9	139.552
52º	Mendes	2.697,55	48.750.097,5	18.072
53º	Vassouras	2.664,84	93.568.028,1	35.112
54º	São José do Vale do Rio Preto	2.631,99	54.492.816,4	20.704
55º	Cambuci	2.603,70	38.696.247,8	14.862
56º	Conceição de Macabu	2.575,49	56.259.042,1	21.844
57º	Guapimirim	2.562,00	140.156.778,3	54.706
58º	São Francisco de Itabapoana	2.555,05	105.771.555,3	41.397
59º	Cordeiro	2.553,08	53.264.952,8	20.863
60º	Bom Jardim	2.506,18	65.083.091,6	25.969
61º	Paty do Alferes	2.462,67	65.743.529,6	26.696
62º	Pinheiral	2.461,10	57.806.249,5	23.488
63º	Petrópolis	2.438,97	726.539.121,6	297.888
64º	Três Rios	2.424,18	190.839.106,0	78.723
65º	Miracema	2.406,65	64.464.658,5	26.786
66º	Itaocara	2.330,98	53.309.400,3	22.870
67º	Tanguá	2.244,30	71.467.445,3	31.844
68º	Seropédica	2.158,26	175.380.600,3	81.260
69º	Paraíba do Sul	2.117,50	88.839.828,1	41.955
70º	Santo Antônio de Pádua	2.117,32	86.884.306,3	41.035
71º	Paracambi	2.049,62	99.826.525,9	48.705
72º	Saquarema	2.038,77	161.921.040,9	79.421
73º	Barra Mansa	2.023,99	363.249.243,3	179.472
74º	Duque de Caxias	1.957,60	1.710.784.720,3	873.921
75º	Araruama	1.952,56	232.284.445,1	118.964
76º	São Fidélis	1.949,89	73.544.002,7	37.717
77º	Itaperuna	1.934,70	189.608.169,1	98.004
78º	Valença	1.928,38	141.068.841,6	73.154
79º	Teresópolis	1.915,12	325.281.573,3	169.849
80º	Bom Jesus do Itabapoana	1.913,58	68.554.020,8	35.825
81º	Nova Friburgo	1.825,35	336.087.231,8	184.122
82º	Barra do Piraí	1.726,97	166.240.057,4	96.261
83º	Queimados	1.592,93	225.802.236,0	141.753
84º	São Pedro da Aldeia	1.589,33	148.854.772,9	93.659
85º	Magé	1.576,79	366.474.992,3	232.419
86º	Japeri	1.566,82	154.163.638,3	98.393
87º	Nilópolis	1.287,07	203.727.825,0	158.288
88º	Mesquita	1.190,81	202.657.988,1	170.185
89º	Nova Iguaçu	1.170,70	942.193.380,2	804.815
90º	Belford Roxo	1.102,56	526.562.673,7	477.583
91º	São João de Meriti	922,75	425.201.197,9	460.799
92º	São Gonçalo	870,58	892.790.166,9	1.025.507
Total		**2.627,08**	**43.003.167.783,7**	**16.369.179**

***Fonte**: balanços municipais coletados na Secretaria do Tesouro Nacional (STN), entre os meses de julho e setembro; e Instituto Brasileiro de Geografia e Estatística (IBGE).*
***Nota**: [1]receita corrente, exceto intraorçamentárias, ajustada dos efeitos da conta Fundeb (ver "Nota metodológica", na página 3).*

COMPOSIÇÃO 2013

Despesa

População 2013	Município	Pessoal	Custeio	Investimentos	Juros e amortizações da dívida	Total[1]
		em %				
181.486	Angra dos Reis	56,4	39,4	2,3	1,8	100,0
10.736	Aperibé	39,1	35,7	21,8	3,5	100,0
118.964	Araruama	60,7	33,2	4,1	2,1	100,0
11.785	Areal	58,1	34,0	5,5	2,4	100,0
29.790	Armação dos Búzios	58,7	35,3	4,9	1,1	100,0
28.627	Arraial do Cabo	48,9	44,0	5,9	1,2	100,0
96.261	Barra do Piraí	44,0	43,1	11,6	1,4	100,0
179.472	Barra Mansa	34,3	59,6	3,7	2,4	100,0
477.583	Belford Roxo	52,9	43,2	3,0	0,8	100,0
25.969	Bom Jardim	50,7	41,7	7,3	0,4	100,0
35.825	Bom Jesus do Itabapoana	51,6	39,8	7,0	1,6	100,0
200.380	Cabo Frio	56,5	33,8	9,4	0,3	100,0
55.632	Cachoeiras de Macacu	49,7	41,0	7,3	2,0	100,0
14.862	Cambuci	59,1	34,0	3,0	4,0	100,0
477.208	Campos dos Goytacazes	34,1	46,5	18,6	0,8	100,0
19.825	Cantagalo	58,7	34,6	6,6	0,0	100,0
14.408	Carapebus	51,7	43,2	3,7	1,5	100,0
12.599	Cardoso Moreira	59,5	31,5	7,3	1,6	100,0
17.944	Carmo	52,3	41,0	5,9	0,8	100,0
38.492	Casimiro de Abreu	49,4	45,6	4,8	0,1	100,0
8.240	Comendador Levy Gasparian	55,4	41,2	3,4	0,0	100,0
21.844	Conceição de Macabu	53,4	35,0	7,8	3,8	100,0
20.863	Cordeiro	50,3	46,6	2,7	0,5	100,0
11.070	Duas Barras	60,3	32,8	6,5	0,5	100,0
873.921	Duque de Caxias	60,8	34,1	1,4	3,7	100,0
13.505	Engenheiro Paulo de Frontin	55,2	36,3	7,3	1,1	100,0
54.706	Guapimirim	45,0	47,9	5,8	1,3	100,0
24.788	Iguaba Grande	52,9	35,2	11,3	0,6	100,0
225.263	Itaboraí	41,0	53,3	4,5	1,3	100,0
115.542	Itaguaí	54,9	41,5	2,6	1,0	100,0
14.405	Italva	62,4	28,6	6,1	2,9	100,0
22.870	Itaocara	57,5	38,8	2,4	1,3	100,0
98.004	Itaperuna	46,3	49,6	3,7	0,5	100,0
29.744	Itatiaia	50,1	44,5	3,1	2,3	100,0
98.393	Japeri	54,2	35,2	10,6	0,0	100,0
7.385	Laje do Muriaé	54,6	31,9	11,7	1,8	100,0
224.442	Macaé	54,0	38,9	3,7	3,4	100,0
5.360	Macuco	48,2	43,5	7,5	0,8	100,0
232.419	Magé	51,1	43,9	5,0	0,0	100,0
39.210	Mangaratiba	50,6	45,4	1,9	2,1	100,0
139.552	Maricá	40,6	41,9	15,8	1,7	100,0
18.072	Mendes	45,5	48,5	4,4	1,6	100,0
170.185	Mesquita	29,8	58,8	11,4	0,0	100,0
24.815	Miguel Pereira	66,0	32,8	0,9	0,4	100,0
26.786	Miracema	44,4	51,8	3,5	0,3	100,0
15.069	Natividade	52,8	44,0	2,0	1,3	100,0
158.288	Nilópolis	44,7	42,7	10,7	1,9	100,0
494.200	Niterói	55,0	37,6	5,8	1,7	100,0

População 2013	Município	Pessoal	Custeio	Investimentos	Juros e amortizações da dívida	Total[1]
		em %				
184.122	Nova Friburgo	52,6	36,9	9,4	1,1	100,0
804.815	Nova Iguaçu	45,7	41,5	5,9	6,8	100,0
48.705	Paracambi	28,6	49,7	18,8	3,0	100,0
41.955	Paraíba do Sul	50,0	43,8	4,2	2,1	100,0
39.434	Paraty	53,7	43,0	2,5	0,8	100,0
26.696	Paty do Alferes	60,6	35,8	3,6	0,0	100,0
297.888	Petrópolis	38,6	55,4	5,6	0,4	100,0
23.488	Pinheiral	56,9	35,1	7,3	0,7	100,0
27.311	Piraí	47,8	45,5	6,2	0,5	100,0
18.188	Porciúncula	60,6	33,5	5,9	0,0	100,0
17.663	Porto Real	41,8	52,8	5,0	0,3	100,0
13.283	Quatis	33,2	40,4	25,1	1,3	100,0
141.753	Queimados	47,4	42,2	10,3	0,1	100,0
21.806	Quissamã	45,0	49,5	4,6	0,9	100,0
123.385	Resende	48,5	42,9	5,4	3,2	100,0
56.942	Rio Bonito	42,7	55,5	1,2	0,5	100,0
17.709	Rio Claro	58,0	35,9	4,2	2,0	100,0
8.783	Rio das Flores	49,6	42,0	7,5	0,9	100,0
122.196	Rio das Ostras	39,3	41,6	18,4	0,7	100,0
10.282	Santa Maria Madalena	56,1	39,8	3,3	0,9	100,0
41.035	Santo Antônio de Pádua	53,2	37,9	7,4	1,6	100,0
37.717	São Fidélis	58,3	36,0	3,5	2,1	100,0
41.397	São Francisco de Itabapoana	57,4	35,2	7,1	0,3	100,0
1.025.507	São Gonçalo	51,4	40,2	6,8	1,6	100,0
33.951	São João da Barra	45,7	49,2	4,7	0,4	100,0
460.799	São João de Meriti	52,8	39,4	6,2	1,6	100,0
7.143	São José de Ubá	41,2	50,2	8,4	0,2	100,0
20.704	São José do Vale do Rio Preto	59,0	34,4	5,1	1,5	100,0
93.659	São Pedro da Aldeia	57,4	36,0	5,5	1,1	100,0
9.012	São Sebastião do Alto	64,5	33,6	0,8	1,1	100,0
17.610	Sapucaia	48,9	45,2	4,2	1,8	100,0
79.421	Saquarema	45,3	27,0	26,6	1,1	100,0
81.260	Seropédica	52,7	39,5	7,7	0,2	100,0
21.366	Silva Jardim	54,6	36,4	7,9	1,0	100,0
15.070	Sumidouro	59,4	36,0	4,6	0,0	100,0
31.844	Tanguá	51,5	31,6	16,9	0,0	100,0
169.849	Teresópolis	47,8	48,4	1,4	2,3	100,0
10.347	Trajano de Moraes	47,5	46,5	3,5	2,6	100,0
78.723	Três Rios	44,2	46,2	8,4	1,2	100,0
73.154	Valença	53,2	42,5	1,9	2,4	100,0
9.861	Varre-Sai	59,4	31,4	7,3	1,8	100,0
35.112	Vassouras	46,7	44,6	6,2	2,4	100,0
261.522	Volta Redonda	43,3	43,1	9,9	3,8	100,0
9.939.256	**Interior**	**48,7**	**42,1**	**7,4**	**1,8**	**100,0**
6.429.923	Rio de Janeiro	42,9	36,9	15,5	4,7	100,0
16.369.179	**Total**	**46,1**	**39,8**	**11,0**	**3,1**	**100,0**

***Fonte**: balanços municipais coletados na Secretaria do Tesouro Nacional (STN), entre os meses de julho e setembro; e Instituto Brasileiro de Geografia e Estatística (IBGE).*
***Nota**: [1]despesa total, exceto intraorçamentárias.*

EVOLUÇÃO 2008-2013

Despesa total[1]

População 2013	Município	2008	2009	2010	2011	2012	2013	Variação 2013/ 2012	Partic. na desp. total[1] 2013	Desp. total[1] per capita 2013
		em R$ mil - IPCA médio de 2013						em %		em R$
181.486	Angra dos Reis	607.442,9	611.265,8	738.008,8	790.724,1	749.233,9	763.004,8	1,8	1,7	4.204,21
10.736	Aperibé	22.179,3	32.555,6	38.878,4	35.566,1	35.691,5	46.708,3	30,9	0,1	4.350,63
118.964	Araruama	156.969,0	158.247,8	192.270,9	202.709,3	215.380,3	243.197,7	12,9	0,6	2.044,30
11.785	Areal	32.931,8	31.478,0	38.537,7	39.392,9	42.311,7	37.980,2	-10,2	0,1	3.222,76
29.790	Armação dos Búzios	171.097,3	145.837,1	164.100,0	175.911,4	198.462,6	183.637,4	-7,5	0,4	6.164,40
28.627	Arraial do Cabo	64.887,8	65.651,8	80.252,2	103.839,7	118.652,6	131.436,5	10,8	0,3	4.591,35
96.261	Barra do Piraí	110.819,7	117.424,9	129.279,4	172.810,9	170.834,0	163.862,5	-4,1	0,4	1.702,27
179.472	Barra Mansa	308.578,5	360.896,6	344.093,4	345.349,9	392.130,3	339.477,1	-13,4	0,8	1.891,53
477.583	Belford Roxo	402.730,8	390.842,3	490.820,2	495.393,8	507.484,1	536.285,4	5,7	1,2	1.122,92
25.969	Bom Jardim	51.614,6	50.629,2	59.159,5	62.735,9	64.900,3	66.121,0	1,9	0,2	2.546,15
35.825	Bom Jesus do Itabapoana	56.337,1	57.208,1	68.867,9	60.495,8	70.954,8	71.023,8	0,1	0,2	1.982,52
200.380	Cabo Frio	574.477,6	455.695,8	566.807,1	650.260,5	743.847,2	779.178,3	4,7	1,8	3.888,50
55.632	Cachoeiras de Macacu	105.982,0	128.558,4	150.250,3	156.043,4	169.684,3	178.815,8	5,4	0,4	3.214,26
14.862	Cambuci	33.468,6	34.023,4	35.952,2	38.301,2	36.389,5	35.900,8	-1,3	0,1	2.415,61
477.208	Campos dos Goytacazes	2.022.752,0	1.402.269,8	2.215.387,3	2.169.940,0	2.317.427,3	2.250.622,5	-2,9	5,1	4.716,23
19.825	Cantagalo	58.939,2	57.225,7	62.739,5	68.108,1	72.534,3	72.478,7	-0,1	0,2	3.655,93
14.408	Carapebus	82.593,7	71.582,0	75.941,0	88.063,5	98.825,1	99.472,8	0,7	0,2	6.904,00
12.599	Cardoso Moreira	36.126,6	32.298,5	45.518,8	38.470,9	41.537,1	40.733,2	-1,9	0,1	3.233,05
17.944	Carmo	43.473,1	43.842,1	50.250,4	49.637,7	53.553,4	49.455,6	-7,7	0,1	2.756,11
38.492	Casimiro de Abreu	182.549,3	149.122,5	189.009,9	201.578,0	229.297,3	222.013,9	-3,2	0,5	5.767,79
8.240	Comendador Levy Gasparian	26.502,1	24.631,4	32.346,4	30.681,9	29.597,5	31.753,0	7,3	0,1	3.853,52
21.844	Conceição de Macabu	43.354,1	41.854,1	52.735,8	49.158,5	57.134,9	55.968,5	-2,0	0,1	2.562,19
20.863	Cordeiro	34.485,5	37.016,7	45.251,7	46.014,9	53.296,2	55.016,0	3,2	0,1	2.637,01
11.070	Duas Barras	34.237,0	33.594,4	35.935,6	38.364,7	39.691,6	38.626,9	-2,7	0,1	3.489,33
873.921	Duque de Caxias	1.577.213,3	1.466.039,3	1.736.480,9	1.906.586,5	1.731.263,4	1.692.868,2	-2,2	3,9	1.937,10
13.505	Engenheiro Paulo de Frontin	34.894,4	32.929,4	42.582,0	42.327,0	41.218,1	39.958,1	-3,1	0,1	2.958,76
54.706	Guapimirim	117.504,8	51.328,6	113.756,4	130.829,9	134.590,6	141.596,4	5,2	0,3	2.588,32
24.788	Iguaba Grande	47.011,1	48.017,7	58.620,6	57.692,0	64.881,7	71.358,7	10,0	0,2	2.878,76
225.263	Itaboraí	260.623,5	303.754,1	348.901,3	406.498,1	533.154,4	581.676,3	9,1	1,3	2.582,21
115.542	Itaguaí	294.525,3	320.609,7	375.522,7	433.262,1	550.438,7	425.271,1	-22,7	1,0	3.680,66
14.405	Italva	31.260,6	33.909,8	35.728,4	34.421,4	39.778,4	39.540,3	-0,6	0,1	2.744,90
22.870	Itaocara	43.887,5	41.335,1	46.227,7	46.192,1	52.603,1	50.433,3	-4,1	0,1	2.205,22
98.004	Itaperuna	175.871,0	196.009,6	215.850,1	213.023,8	197.310,8	186.992,4	-5,2	0,4	1.908,01
29.744	Itatiaia	73.054,4	67.027,5	84.362,7	91.415,3	104.373,6	111.577,2	6,9	0,3	3.751,25
98.393	Japeri	97.387,5	97.588,1	134.342,1	126.005,2	137.237,6	137.700,0	0,3	0,3	1.399,49
7.385	Laje do Muriaé	21.281,1	23.097,7	32.763,9	26.554,3	31.609,5	28.827,9	-8,8	0,1	3.903,57
224.442	Macaé	1.312.484,2	1.290.573,3	1.331.020,4	1.459.042,7	1.717.889,5	1.654.948,2	-3,7	3,8	7.373,61
5.360	Macuco	25.859,6	25.830,1	30.772,0	28.499,1	32.949,3	34.267,0	4,0	0,1	6.393,09
232.419	Magé	244.682,2	311.037,4	349.087,2	372.678,1	351.887,9	388.145,8	10,3	0,9	1.670,03
39.210	Mangaratiba	181.923,8	172.358,6	192.466,4	187.157,9	245.946,6	265.123,7	7,8	0,6	6.761,63
139.552	Maricá	143.049,8	152.814,1	207.040,1	274.249,1	326.086,1	401.870,7	23,2	0,9	2.879,72
18.072	Mendes	40.004,8	38.832,7	43.535,1	43.009,5	46.580,0	47.148,3	1,2	0,1	2.608,92
170.185	Mesquita	140.352,9	157.573,5	293.303,8	194.949,9	179.887,8	226.657,4	26,0	0,5	1.331,83
24.815	Miguel Pereira	58.495,6	53.550,7	54.566,6	60.510,4	72.455,6	64.044,6	-11,6	0,1	2.580,88
26.786	Miracema	50.557,8	50.601,7	56.667,2	56.706,3	59.038,8	68.755,1	16,5	0,2	2.566,83
15.069	Natividade	38.056,9	37.703,4	43.620,3	50.224,3	50.619,9	52.546,6	3,8	0,1	3.487,07
158.288	Nilópolis	159.773,4	173.360,9	220.339,2	221.580,3	225.475,6	189.010,6	-16,2	0,4	1.194,09
494.200	Niterói	1.130.127,7	1.096.987,8	1.190.693,7	1.374.432,5	1.402.715,7	1.441.084,9	2,7	3,3	2.916,00

População 2013	Município	2008	2009	2010	2011	2012	2013	Variação 2013/ 2012	Partic. na desp. total[1] 2013	Desp. total[1] per capita 2013
		em R$ mil - IPCA médio de 2013						em %		em R$
184.122	Nova Friburgo	267.564,9	278.204,2	305.960,6	325.595,2	325.907,4	327.201,2	0,4	0,7	1.777,09
804.815	Nova Iguaçu	885.168,8	946.125,6	908.146,3	912.487,9	916.920,5	1.104.803,8	20,5	2,5	1.372,74
48.705	Paracambi	95.447,4	89.856,0	116.706,9	104.285,7	98.699,3	110.873,1	12,3	0,3	2.276,42
41.955	Paraíba do Sul	62.419,7	62.212,6	80.318,7	78.249,9	79.912,0	88.132,8	10,3	0,2	2.100,65
39.434	Paraty	107.743,9	148.723,3	193.401,4	177.635,4	162.492,0	162.985,0	0,3	0,4	4.133,11
26.696	Paty do Alferes	53.559,7	48.292,2	57.581,3	57.386,5	58.273,0	60.272,7	3,4	0,1	2.257,74
297.888	Petrópolis	613.438,0	525.420,1	601.943,5	670.992,1	746.149,0	718.977,9	-3,6	1,6	2.413,58
23.488	Pinheiral	49.208,0	44.101,6	48.642,6	49.730,2	55.672,9	51.354,7	-7,8	0,1	2.186,42
27.311	Piraí	110.825,1	129.189,0	130.875,9	153.272,1	151.326,2	141.023,5	-6,8	0,3	5.163,62
18.188	Porciúncula	42.547,3	39.476,2	48.267,8	48.414,1	46.527,6	50.810,2	9,2	0,1	2.793,61
17.663	Porto Real	105.583,4	113.081,4	155.778,3	197.265,4	212.829,0	204.056,4	-4,1	0,5	11.552,76
13.283	Quatis	36.727,8	33.610,3	44.466,3	44.158,6	50.465,0	54.908,8	8,8	0,1	4.133,77
141.753	Queimados	107.634,5	94.238,4	159.279,2	174.972,6	209.605,2	221.017,2	5,4	0,5	1.559,17
21.806	Quissamã	312.233,3	218.853,7	217.940,2	225.324,3	266.368,2	234.793,6	-11,9	0,5	10.767,39
123.385	Resende	263.717,3	237.336,3	269.441,1	316.708,7	337.326,3	364.661,7	8,1	0,8	2.955,48
56.942	Rio Bonito	104.661,7	105.555,9	124.920,4	146.239,8	163.030,4	166.191,6	1,9	0,4	2.918,61
17.709	Rio Claro	53.682,7	49.331,1	59.837,9	66.235,1	62.704,5	62.882,6	0,3	0,1	3.550,88
8.783	Rio das Flores	30.475,7	37.370,7	37.969,2	38.223,6	39.794,2	40.747,0	2,4	0,1	4.639,31
122.196	Rio das Ostras	606.562,2	478.573,4	507.791,8	570.448,1	813.397,4	687.997,4	-15,4	1,6	5.630,28
10.282	Santa Maria Madalena	36.608,4	36.507,6	44.474,0	46.079,1	49.978,1	46.359,8	-7,2	0,1	4.508,83
41.035	Santo Antônio de Pádua	67.417,4	69.799,9	91.218,1	83.852,4	88.835,0	84.381,9	-5,0	0,2	2.056,34
37.717	São Fidélis	63.605,2	55.430,8	67.937,0	65.902,1	73.017,9	70.921,7	-2,9	0,2	1.880,37
41.397	São Francisco de Itabapoana	78.080,2	83.461,7	98.294,5	93.798,4	90.983,6	98.426,6	8,2	0,2	2.377,63
1.025.507	São Gonçalo	569.212,2	647.908,0	772.933,3	860.368,1	922.395,2	842.726,3	-8,6	1,9	821,77
33.951	São João da Barra	205.939,0	356.975,8	324.569,4	301.131,3	438.151,3	394.838,5	-9,9	0,9	11.629,66
460.799	São João de Meriti	325.001,0	327.447,4	380.127,0	490.205,4	429.322,6	479.536,7	11,7	1,1	1.040,66
7.143	São José de Ubá	23.070,5	24.790,1	29.044,4	26.859,5	30.417,4	30.763,1	1,1	0,1	4.306,75
20.704	São José do Vale do Rio Preto	43.347,4	40.044,4	48.639,9	49.025,5	52.706,3	48.724,3	-7,6	0,1	2.353,38
93.659	São Pedro da Aldeia	110.243,6	111.092,2	129.667,0	132.901,4	140.808,1	152.069,4	8,0	0,3	1.623,65
9.012	São Sebastião do Alto	28.359,2	28.592,1	33.176,7	34.040,7	41.333,6	33.918,3	-17,9	0,1	3.763,68
17.610	Sapucaia	39.274,0	44.889,3	53.596,9	48.335,6	55.948,5	53.419,9	-4,5	0,1	3.033,50
79.421	Saquarema	131.794,4	119.399,7	189.785,6	158.185,7	189.806,1	201.561,0	6,2	0,5	2.537,88
81.260	Seropédica	103.947,0	110.458,0	124.661,5	149.404,3	151.685,5	177.753,0	17,2	0,4	2.187,46
21.366	Silva Jardim	62.409,5	77.214,3	90.443,5	106.779,3	101.443,6	96.578,0	-4,8	0,2	4.520,17
15.070	Sumidouro	37.674,6	33.643,9	40.344,2	44.348,7	51.891,3	47.163,2	-9,1	0,1	3.129,61
31.844	Tanguá	50.104,5	49.685,6	73.034,6	61.100,1	61.377,2	73.104,6	19,1	0,2	2.295,71
169.849	Teresópolis	275.267,6	276.372,3	298.402,3	331.707,6	346.422,3	374.880,5	8,2	0,9	2.207,14
10.347	Trajano de Moraes	29.246,4	19.661,3	43.263,6	40.704,5	39.148,6	42.603,2	8,8	0,1	4.117,44
78.723	Três Rios	101.535,8	118.094,0	131.753,7	186.494,5	169.624,6	216.962,7	27,9	0,5	2.756,03
73.154	Valença	96.354,9	111.634,4	129.639,3	146.798,0	143.098,9	128.488,3	-10,2	0,3	1.756,41
9.861	Varre-Sai	26.171,8	25.710,6	27.932,0	29.843,3	33.305,0	32.573,6	-2,2	0,1	3.303,28
35.112	Vassouras	67.845,4	68.858,8	84.305,8	86.125,8	123.016,7	94.348,5	-23,3	0,2	2.687,07
261.522	Volta Redonda	658.430,5	730.771,2	784.229,9	869.525,5	685.895,4	855.972,9	24,8	2,0	3.273,04
9.939.256	**Interior**	**18.704.554,9**	**18.024.617,8**	**21.301.389,0**	**22.748.543,2**	**24.146.857,5**	**24.365.941,0**	**0,9**	**55,6**	**2.451,49**
6.429.923	Rio de Janeiro	13.751.698,4	12.602.666,2	16.172.759,9	18.818.438,5	19.862.675,8	19.476.032,3	-1,9	44,4	3.028,97
16.369.179	**Total**	**32.456.253,3**	**30.627.284,0**	**37.474.148,9**	**41.566.981,7**	**44.009.533,3**	**43.841.973,4**	**-0,4**	**100,0**	**2.678,32**

***Fonte**: balanços municipais coletados na Secretaria do Tesouro Nacional (STN), entre os meses de julho e setembro; e Instituto Brasileiro de Geografia e Estatística (IBGE).*
***Nota**: [1]despesa total, exceto intraorçamentárias.*

RANKING 2013

Despesa total[1]

Valores absolutos

Posição	Municípios	Despesa total[1] em R$	População 2013
1º	Rio de Janeiro	19.476.032.336,5	6.429.923
2º	Campos dos Goytacazes	2.250.622.473,6	477.208
3º	Duque de Caxias	1.692.868.230,1	873.921
4º	Macaé	1.654.948.178,8	224.442
5º	Niterói	1.441.084.923,4	494.200
6º	Nova Iguaçu	1.104.803.837,4	804.815
7º	Volta Redonda	855.972.900,0	261.522
8º	São Gonçalo	842.726.325,2	1.025.507
9º	Cabo Frio	779.178.322,8	200.380
10º	Angra dos Reis	763.004.759,2	181.486
11º	Petrópolis	718.977.859,8	297.888
12º	Rio das Ostras	687.997.414,1	122.196
13º	Itaboraí	581.676.303,1	225.263
14º	Belford Roxo	536.285.418,6	477.583
15º	São João de Meriti	479.536.744,5	460.799
16º	Itaguaí	425.271.121,8	115.542
17º	Maricá	401.870.744,3	139.552
18º	São João da Barra	394.838.511,1	33.951
19º	Magé	388.145.834,1	232.419
20º	Teresópolis	374.880.513,4	169.849
21º	Resende	364.661.731,3	123.385
22º	Barra Mansa	339.477.082,5	179.472
23º	Nova Friburgo	327.201.159,2	184.122
24º	Mangaratiba	265.123.704,2	39.210
25º	Araruama	243.197.725,7	118.964
26º	Quissamã	234.793.626,8	21.806
27º	Mesquita	226.657.425,7	170.185
28º	Casimiro de Abreu	222.013.943,3	38.492
29º	Queimados	221.017.186,2	141.753
30º	Três Rios	216.962.716,8	78.723
31º	Porto Real	204.056.383,2	17.663
32º	Saquarema	201.560.952,4	79.421
33º	Nilópolis	189.010.579,4	158.288
34º	Itaperuna	186.992.380,0	98.004
35º	Armação dos Búzios	183.637.382,5	29.790
36º	Cachoeiras de Macacu	178.815.781,5	55.632
37º	Seropédica	177.752.995,1	81.260
38º	Rio Bonito	166.191.609,3	56.942
39º	Barra do Piraí	163.862.490,3	96.261
40º	Paraty	162.985.037,0	39.434
41º	São Pedro da Aldeia	152.069.393,9	93.659
42º	Guapimirim	141.596.392,2	54.706
43º	Piraí	141.023.530,8	27.311
44º	Japeri	137.700.000,4	98.393
45º	Arraial do Cabo	131.436.515,5	28.627
46º	Valença	128.488.256,5	73.154
47º	Itatiaia	111.577.240,0	29.744
48º	Paracambi	110.873.067,9	48.705
49º	Carapebus	99.472.849,4	14.408
50º	São Francisco de Itabapoana	98.426.557,4	41.397
51º	Silva Jardim	96.577.962,5	21.366
52º	Vassouras	94.348.512,0	35.112
53º	Paraíba do Sul	88.132.844,4	41.955
54º	Santo Antônio de Pádua	84.381.920,8	41.035
55º	Tanguá	73.104.571,8	31.844
56º	Cantagalo	72.478.724,0	19.825
57º	Iguaba Grande	71.358.696,0	24.788
58º	Bom Jesus do Itabapoana	71.023.835,3	35.825
59º	São Fidélis	70.921.746,5	37.717
60º	Miracema	68.755.122,7	26.786
61º	Bom Jardim	66.120.967,4	25.969
62º	Miguel Pereira	64.044.630,0	24.815
63º	Rio Claro	62.882.604,6	17.709
64º	Paty do Alferes	60.272.689,7	26.696
65º	Conceição de Macabu	55.968.482,1	21.844
66º	Cordeiro	55.015.951,0	20.863
67º	Quatis	54.908.837,6	13.283
68º	Sapucaia	53.419.894,4	17.610
69º	Natividade	52.546.634,4	15.069
70º	Pinheiral	51.354.700,5	23.488
71º	Porciúncula	50.810.212,9	18.188
72º	Itaocara	50.433.327,8	22.870
73º	Carmo	49.455.564,0	17.944
74º	São José do Vale do Rio Preto	48.724.333,4	20.704
75º	Sumidouro	47.163.154,9	15.070
76º	Mendes	47.148.342,6	18.072
77º	Aperibé	46.708.318,1	10.736
78º	Santa Maria Madalena	46.359.767,7	10.282
79º	Trajano de Moraes	42.603.179,7	10.347
80º	Rio das Flores	40.747.043,8	8.783
81º	Cardoso Moreira	40.733.175,0	12.599
82º	Engenheiro Paulo de Frontin	39.958.095,6	13.505
83º	Italva	39.540.322,8	14.405
84º	Duas Barras	38.626.857,9	11.070
85º	Areal	37.980.244,7	11.785
86º	Cambuci	35.900.783,9	14.862
87º	Macuco	34.266.973,6	5.360
88º	São Sebastião do Alto	33.918.318,3	9.012
89º	Varre-Sai	32.573.620,6	9.861
90º	Comendador Levy Gasparian	31.753.016,9	8.240
91º	São José de Ubá	30.763.083,1	7.143
92º	Laje do Muriaé	28.827.861,2	7.385
	Total	**43.841.973.373,9**	**16.369.179**

Fonte: *balanços municipais coletados na Secretaria do Tesouro Nacional (STN), entre os meses de julho e setembro; e Instituto Brasileiro de Geografia e Estatística (IBGE).*
Nota: *[1]despesa total, exceto intraorçamentárias.*

Valores per capita

Posição	Municípios	Desp. total[1] per capita	Despesa total[1]	População 2013
		em R$		
1º	São João da Barra	11.629,66	394.838.511,1	33.951
2º	Porto Real	11.552,76	204.056.383,2	17.663
3º	Quissamã	10.767,39	234.793.626,8	21.806
4º	Macaé	7.373,61	1.654.948.178,8	224.442
5º	Carapebus	6.904,00	99.472.849,4	14.408
6º	Mangaratiba	6.761,63	265.123.704,2	39.210
7º	Macuco	6.393,09	34.266.973,6	5.360
8º	Armação dos Búzios	6.164,40	183.637.382,5	29.790
9º	Casimiro de Abreu	5.767,79	222.013.943,3	38.492
10º	Rio das Ostras	5.630,28	687.997.414,1	122.196
11º	Piraí	5.163,62	141.023.530,8	27.311
12º	Campos dos Goytacazes	4.716,23	2.250.622.473,6	477.208
13º	Rio das Flores	4.639,31	40.747.043,8	8.783
14º	Arraial do Cabo	4.591,35	131.436.515,5	28.627
15º	Silva Jardim	4.520,17	96.577.962,5	21.366
16º	Santa Maria Madalena	4.508,83	46.359.767,7	10.282
17º	Aperibé	4.350,63	46.708.318,1	10.736
18º	São José de Ubá	4.306,75	30.763.083,1	7.143
19º	Angra dos Reis	4.204,21	763.004.759,2	181.486
20º	Quatis	4.133,77	54.908.837,6	13.283
21º	Paraty	4.133,11	162.985.037,0	39.434
22º	Trajano de Moraes	4.117,44	42.603.179,7	10.347
23º	Laje do Muriaé	3.903,57	28.827.861,2	7.385
24º	Cabo Frio	3.888,50	779.178.322,8	200.380
25º	Comendador Levy Gasparian	3.853,52	31.753.016,9	8.240
26º	São Sebastião do Alto	3.763,68	33.918.318,3	9.012
27º	Itatiaia	3.751,25	111.577.240,0	29.744
28º	Itaguaí	3.680,66	425.271.121,8	115.542
29º	Cantagalo	3.655,93	72.478.724,0	19.825
30º	Rio Claro	3.550,88	62.882.604,6	17.709
31º	Duas Barras	3.489,33	38.626.857,9	11.070
32º	Natividade	3.487,07	52.546.634,4	15.069
33º	Varre-Sai	3.303,28	32.573.620,6	9.861
34º	Volta Redonda	3.273,04	855.972.900,0	261.522
35º	Cardoso Moreira	3.233,05	40.733.175,0	12.599
36º	Areal	3.222,76	37.980.244,7	11.785
37º	Cachoeiras de Macacu	3.214,26	178.815.781,5	55.632
38º	Sumidouro	3.129,61	47.163.154,9	15.070
39º	Sapucaia	3.033,50	53.419.894,4	17.610
40º	Rio de Janeiro	3.028,97	19.476.032.336,5	6.429.923
41º	Engenheiro Paulo de Frontin	2.958,76	39.958.095,6	13.505
42º	Resende	2.955,48	364.661.731,3	123.385
43º	Rio Bonito	2.918,61	166.191.609,3	56.942
44º	Niterói	2.916,00	1.441.084.923,4	494.200
45º	Maricá	2.879,72	401.870.744,3	139.552
46º	Iguaba Grande	2.878,76	71.358.696,0	24.788
47º	Porciúncula	2.793,61	50.810.212,9	18.188
48º	Carmo	2.756,11	49.455.564,0	17.944
49º	Três Rios	2.756,03	216.962.716,8	78.723
50º	Italva	2.744,90	39.540.322,8	14.405
51º	Vassouras	2.687,07	94.348.512,0	35.112
52º	Cordeiro	2.637,01	55.015.951,0	20.863
53º	Mendes	2.608,92	47.148.342,6	18.072
54º	Guapimirim	2.588,32	141.596.392,2	54.706
55º	Itaboraí	2.582,21	581.676.303,1	225.263
56º	Miguel Pereira	2.580,88	64.044.630,0	24.815
57º	Miracema	2.566,83	68.755.122,7	26.786
58º	Conceição de Macabu	2.562,19	55.968.482,1	21.844
59º	Bom Jardim	2.546,15	66.120.967,4	25.969
60º	Saquarema	2.537,88	201.560.952,4	79.421
61º	Cambuci	2.415,61	35.900.783,9	14.862
62º	Petrópolis	2.413,58	718.977.859,8	297.888
63º	São Francisco de Itabapoana	2.377,63	98.426.557,4	41.397
64º	São José do Vale do Rio Preto	2.353,38	48.724.333,4	20.704
65º	Tanguá	2.295,71	73.104.571,8	31.844
66º	Paracambi	2.276,42	110.873.067,9	48.705
67º	Paty do Alferes	2.257,74	60.272.689,7	26.696
68º	Teresópolis	2.207,14	374.880.513,4	169.849
69º	Itaocara	2.205,22	50.433.327,8	22.870
70º	Seropédica	2.187,46	177.752.995,1	81.260
71º	Pinheiral	2.186,42	51.354.700,5	23.488
72º	Paraíba do Sul	2.100,65	88.132.844,4	41.955
73º	Santo Antônio de Pádua	2.056,34	84.381.920,8	41.035
74º	Araruama	2.044,30	243.197.725,7	118.964
75º	Bom Jesus do Itabapoana	1.982,52	71.023.835,3	35.825
76º	Duque de Caxias	1.937,10	1.692.868.230,1	873.921
77º	Itaperuna	1.908,01	186.992.380,0	98.004
78º	Barra Mansa	1.891,53	339.477.082,5	179.472
79º	São Fidélis	1.880,37	70.921.746,5	37.717
80º	Nova Friburgo	1.777,09	327.201.159,2	184.122
81º	Valença	1.756,41	128.488.256,5	73.154
82º	Barra do Piraí	1.702,27	163.862.490,3	96.261
83º	Magé	1.670,03	388.145.834,1	232.419
84º	São Pedro da Aldeia	1.623,65	152.069.393,9	93.659
85º	Queimados	1.559,17	221.017.186,2	141.753
86º	Japeri	1.399,49	137.700.000,4	98.393
87º	Nova Iguaçu	1.372,74	1.104.803.837,4	804.815
88º	Mesquita	1.331,83	226.657.425,7	170.185
89º	Nilópolis	1.194,09	189.010.579,4	158.288
90º	Belford Roxo	1.122,92	536.285.418,6	477.583
91º	São João de Meriti	1.040,66	479.536.744,5	460.799
92º	São Gonçalo	821,77	842.726.325,2	1.025.507
Total		2.678,32	43.841.973.373,9	16.369.179

***Fonte**: balanços municipais coletados na Secretaria do Tesouro Nacional (STN), entre os meses de julho e setembro; e Instituto Brasileiro de Geografia e Estatística (IBGE).*
***Nota**: [1]despesa total, exceto intraorçamentárias.*

Quadro comparativo dos principais itens da receita e despesa - 2013

Municípios	Tributos	FPM[1]	ICMS[1]	Receita total[2]	Pessoal[3]	Custeio[4]	Investimento[5]	Dívida[6]	Despesa total[2]	População 2013
	em R$				em R$					
Angra dos Reis	158.703.810,60	48.275.228,18	252.514.677,85	729.814.742,55	430.476.963,24	300.802.298,16	17.776.937,19	13.948.560,65	763.004.759,24	181.486
Aperibé	1.124.596,60	7.284.449,81	14.398.462,80	43.074.302,70	18.247.609,70	16.663.941,20	10.173.972,00	1.622.795,20	46.708.318,10	10.736
Araruama	40.045.664,50	30.958.910,50	32.155.726,40	236.244.699,90	147.516.243,70	80.637.146,40	9.860.025,60	5.184.310,00	243.197.725,70	118.964
Areal	4.885.344,69	7.284.449,81	18.917.032,53	43.743.909,18	22.071.565,19	12.927.845,09	2.076.195,22	904.639,24	37.980.244,74	11.785
Armação dos Búzios	30.952.127,60	12.747.786,86	30.387.374,70	202.828.048,90	107.772.912,40	64.884.990,50	9.002.055,60	1.977.424,00	183.637.382,50	29.790
Arraial do Cabo	13.667.970,70	12.747.786,86	18.332.469,50	118.787.682,50	64.316.753,20	57.848.922,60	7.690.961,00	1.579.878,70	131.436.515,50	28.627
Barra do Piraí	24.401.069,13	27.316.685,73	30.708.759,00	166.463.390,73	72.078.500,48	70.585.945,00	18.947.122,32	2.250.922,52	163.862.490,32	96.261
Barra Mansa	40.172.575,04	48.275.228,18	62.307.436,81	365.493.415,45	116.329.071,88	202.337.671,84	12.529.668,38	8.280.670,41	339.477.082,51	179.472
Belford Roxo	69.824.021,46	48.275.228,18	100.864.201,16	530.244.576,55	283.684.778,03	231.931.342,26	16.146.174,96	4.523.123,33	536.285.418,58	477.583
Bom Jardim	4.300.055,90	12.747.786,86	23.190.758,20	68.570.457,30	33.508.872,60	27.548.348,90	4.811.642,10	252.103,80	66.120.967,40	25.969
Bom Jesus do Itabapoana	5.082.038,82	14.568.899,23	22.383.999,57	69.296.473,84	36.615.236,66	28.274.365,68	4.986.246,22	1.147.986,74	71.023.835,30	35.825
Cabo Frio	108.898.587,10	48.275.228,18	131.302.687,00	800.209.615,30	440.440.794,80	263.333.471,00	73.428.597,40	1.975.459,60	779.178.322,80	200.380
Cachoeiras de Macacu	12.260.523,38	20.032.236,30	38.374.426,05	156.804.093,76	88.885.290,72	73.379.121,73	13.027.914,06	3.523.454,97	178.815.781,48	55.632
Cambuci	1.065.649,16	9.105.562,15	17.397.861,44	39.193.053,74	21.221.154,84	12.192.004,27	1.063.416,01	1.424.208,82	35.900.783,94	14.862
Campos dos Goytacazes	211.601.060,31	48.275.228,18	348.106.452,85	2.363.402.887,38	767.698.633,52	1.046.691.227,94	418.589.649,05	17.642.963,08	2.250.622.473,59	477.208
Cantagalo	5.275.887,26	10.926.674,55	35.699.301,62	72.923.368,08	42.575.209,19	25.085.975,09	4.814.208,56	3.331,17	72.478.724,01	19.825
Carapebus	4.940.958,26	9.105.562,15	38.581.114,34	95.403.126,20	51.421.266,05	42.957.919,34	3.643.577,88	1.450.086,11	99.472.849,38	14.408
Cardoso Moreira	1.440.622,69	7.284.449,81	18.810.449,28	42.084.192,01	24.243.552,95	12.848.764,03	2.990.288,19	650.569,80	40.733.174,97	12.599
Carmo	2.297.395,28	10.926.674,55	20.456.832,79	53.046.879,33	25.879.303,35	20.266.802,87	2.918.032,05	391.425,72	49.455.563,99	17.944
Casimiro de Abreu	15.020.621,15	14.568.899,23	70.166.005,23	267.872.787,78	109.729.186,82	101.261.952,85	10.762.803,61	260.000,00	222.013.943,28	38.492
Comendador Levy Gasparian	2.361.610,71	5.463.337,38	16.172.511,00	30.989.106,47	17.589.113,04	13.089.539,84	1.074.364,04	-	31.753.016,92	8.240
Conceição de Macabu	2.459.139,92	10.926.674,55	19.693.105,21	56.619.010,86	29.887.933,09	19.561.691,46	4.369.018,30	2.149.839,24	55.968.482,09	21.844
Cordeiro	4.152.672,80	10.926.674,55	16.539.723,47	53.264.952,81	27.652.232,18	25.616.608,04	1.497.468,48	249.642,29	55.015.950,99	20.863
Duas Barras	1.577.899,10	7.284.449,81	18.096.429,00	40.967.861,90	23.283.315,09	12.652.058,45	2.494.967,41	196.516,90	38.626.857,85	11.070
Duque de Caxias	412.273.712,25	48.275.228,18	650.762.554,60	1.713.100.901,85	1.029.306.440,77	577.071.744,00	23.314.248,74	63.175.796,56	1.692.868.230,07	873.921
Engenheiro Paulo de Frontin	1.641.409,84	7.284.449,81	16.356.911,00	45.369.556,84	22.076.439,43	14.522.600,27	2.936.352,59	422.703,28	39.958.095,57	13.505
Guapimirim	11.208.001,78	20.032.236,30	24.458.449,95	140.156.778,33	63.741.528,78	67.765.207,84	8.185.135,32	1.904.520,27	141.596.392,21	54.706
Iguaba Grande	10.015.786,66	12.747.786,86	20.947.020,51	71.703.482,50	37.721.978,30	25.151.075,21	8.039.433,47	446.209,01	71.358.695,99	24.788
Itaboraí	308.026.300,29	48.275.228,18	42.208.276,29	627.825.069,65	238.342.903,59	309.868.051,12	26.086.485,79	7.378.862,62	581.676.303,12	225.263
Itaguaí	190.713.647,93	29.137.798,09	102.570.715,47	494.747.790,12	233.403.036,21	176.498.234,23	11.151.257,23	4.218.594,11	425.271.121,78	115.542
Italva	1.613.027,40	9.105.562,15	15.255.074,50	41.516.229,57	24.680.218,89	11.294.951,86	2.431.718,24	1.133.433,78	39.540.322,77	14.405
Itaocara	3.166.339,00	10.926.674,55	17.804.702,00	53.309.400,30	28.991.628,90	19.568.257,80	1.208.521,60	664.919,50	50.433.327,80	22.870
Itaperuna	23.261.504,96	27.316.685,73	41.865.649,32	189.608.169,07	86.503.511,45	92.676.956,00	6.883.967,25	927.945,25	186.992.379,95	98.004
Itatiaia	20.647.329,30	12.747.786,86	52.179.176,52	121.452.130,90	55.863.503,72	49.681.941,48	3.486.799,74	2.544.995,05	111.577.239,99	29.744
Japeri	10.080.220,60	27.316.685,73	25.234.843,97	154.265.353,88	74.616.405,79	48.424.373,28	14.617.387,97	41.833,34	137.700.000,38	98.393
Laje do Muriaé	536.401,95	5.463.337,38	15.464.955,77	33.617.560,01	15.748.603,41	9.183.296,51	3.364.192,21	531.769,07	28.827.861,20	7.385
Macaé	644.165.707,05	48.275.228,18	389.809.466,03	1.957.074.487,19	893.872.449,67	643.823.781,80	61.409.050,65	55.842.896,63	1.654.948.178,75	224.442
Macuco	1.398.716,17	5.463.337,38	15.425.643,78	31.454.559,70	16.517.726,03	14.915.165,97	2.567.214,05	266.867,52	34.266.973,57	5.360
Magé	31.974.455,90	48.275.228,18	42.061.239,30	367.510.935,80	198.457.863,00	170.232.092,90	19.455.878,20	-	388.145.834,10	232.419
Mangaratiba	57.757.785,69	16.390.011,60	140.719.851,06	266.684.676,31	134.059.781,23	120.347.367,89	5.168.803,46	5.547.751,59	265.123.704,17	39.210
Maricá	65.858.523,38	32.780.022,88	28.572.996,45	391.193.197,94	163.084.218,61	168.408.401,96	63.650.686,37	6.727.437,33	401.870.744,27	139.552
Mendes	2.351.473,37	10.926.674,55	16.208.105,74	49.324.304,14	21.451.628,79	22.854.928,32	2.080.164,83	761.620,69	47.148.342,63	18.072
Mesquita	32.824.769,80	48.275.226,16	35.003.191,85	213.468.874,35	67.472.053,37	133.314.698,81	25.870.673,52	-	226.657.425,70	170.185
Miguel Pereira	5.773.273,74	12.747.786,86	19.884.312,59	72.691.413,11	42.285.744,18	20.975.423,05	553.576,26	229.886,46	64.044.629,95	24.815
Miracema	2.440.451,95	12.747.786,86	18.708.652,29	64.506.952,38	30.523.936,33	35.622.636,28	2.381.190,51	227.359,62	68.755.122,74	26.786
Natividade	3.652.452,60	9.105.562,15	16.977.263,15	53.101.161,43	27.730.787,57	23.094.861,34	1.041.672,37	679.313,11	52.546.634,39	15.069
Nilópolis	29.971.377,28	48.275.228,18	30.501.411,93	207.120.611,17	84.544.882,74	80.620.319,15	20.286.426,90	3.558.950,56	189.010.579,35	158.288
Niterói	646.252.398,18	48.275.228,18	227.569.940,83	1.518.322.528,62	792.765.245,10	541.480.365,02	82.882.787,80	23.956.525,51	1.441.084.923,43	494.200

Municípios	Tributos	FPM[1]	ICMS[1]	Receita total[2]	Pessoal[3]	Custeio[4]	Investimento[5]	Dívida[6]	Despesa total[2]	População 2013
	em R$				em R$					
Nova Friburgo	61.184.404,44	48.275.228,18	64.780.815,48	348.121.622,80	172.030.319,75	120.782.360,52	30.722.639,20	3.665.839,70	327.201.159,17	184.122
Nova Iguaçu	170.113.501,89	48.275.228,18	149.105.869,87	954.309.500,35	505.151.753,54	458.603.956,67	65.723.809,55	75.324.317,68	1.104.803.837,44	804.815
Paracambi	5.918.650,17	18.211.124,03	19.448.483,14	100.538.590,15	31.657.990,97	55.099.029,23	20.839.964,44	3.276.083,30	110.873.067,94	48.705
Paraíba do Sul	8.570.273,35	16.390.011,60	26.908.603,19	88.839.828,13	44.022.564,55	38.605.189,08	3.690.763,39	1.814.327,36	88.132.844,38	41.955
Paraty	24.217.456,69	16.390.011,60	32.068.912,36	178.528.655,44	87.602.070,10	70.141.707,60	4.004.791,52	1.236.467,78	162.985.037,00	39.434
Paty do Alferes	4.117.775,93	12.747.786,86	17.674.642,30	65.993.865,08	36.550.069,87	21.559.125,64	2.145.130,40	18.363,81	60.272.689,72	26.696
Petrópolis	157.235.580,85	48.275.228,18	139.564.098,53	734.174.412,66	277.536.522,76	398.341.253,28	40.283.289,41	2.816.794,39	718.977.859,84	297.888
Pinheiral	4.511.562,29	10.926.674,55	16.603.782,54	57.806.249,45	29.217.780,46	18.042.912,55	3.734.179,28	359.828,19	51.354.700,48	23.488
Piraí	16.232.183,17	12.747.786,86	63.172.738,48	145.585.148,18	67.449.189,22	64.178.658,33	8.740.091,00	655.592,25	141.023.530,80	27.311
Porciúncula	3.950.267,47	10.926.674,55	16.437.220,88	53.761.050,79	30.813.555,07	17.018.710,21	2.977.947,61	-	50.810.212,89	18.188
Porto Real	15.550.990,93	10.926.674,55	171.375.464,68	208.798.434,81	85.393.830,36	107.833.139,58	10.125.204,15	704.209,11	204.056.383,20	17.663
Quatis	2.084.022,61	7.284.449,81	16.888.689,51	55.970.131,60	18.203.019,56	22.167.173,70	13.807.732,54	730.911,78	54.908.837,58	13.283
Queimados	29.367.674,90	32.780.022,88	41.342.794,89	226.960.236,02	104.653.073,08	93.378.260,48	22.708.423,00	277.429,60	221.017.186,16	141.753
Quissamã	8.152.381,79	10.926.674,55	114.486.613,61	245.444.194,02	105.596.455,81	116.289.620,24	10.838.821,31	2.068.729,46	234.793.626,82	21.806
Resende	69.046.226,16	30.958.910,50	147.442.379,51	380.548.376,80	176.929.245,57	156.495.594,10	19.626.623,12	11.610.268,55	364.661.731,34	123.385
Rio Bonito	23.718.228,57	20.032.236,30	23.120.974,38	159.136.699,05	70.908.464,92	92.298.656,89	2.071.566,90	912.920,62	166.191.609,33	56.942
Rio Claro	3.593.624,26	10.926.674,55	28.240.444,65	64.274.862,26	36.444.711,96	22.561.508,45	2.629.013,18	1.247.370,97	62.882.604,56	17.709
Rio das Flores	2.234.957,77	5.463.337,38	17.385.520,83	41.285.467,40	20.198.873,86	17.130.268,23	3.061.432,31	356.469,44	40.747.043,84	8.783
Rio das Ostras	102.520.437,50	30.958.910,50	89.918.005,03	676.543.292,80	270.189.994,88	286.490.267,82	126.646.337,16	4.670.814,21	687.997.414,07	122.196
Rio de Janeiro	8.358.058.001,28	246.385.546,10	2.227.683.751,75	19.408.418.718,38	8.362.804.357,52	7.191.457.955,32	3.009.184.074,95	912.585.948,66	19.476.032.336,45	6.429.923
Santa Maria Madalena	1.849.605,86	7.284.449,81	27.794.842,93	51.912.814,49	25.985.376,57	18.445.744,62	1.528.646,47	400.000,00	46.359.767,66	10.282
Santo Antônio de Pádua	6.424.426,25	16.390.011,60	24.345.906,72	87.264.817,41	44.862.002,52	31.958.766,21	6.231.149,46	1.330.002,62	84.381.920,81	41.035
São Fidélis	4.241.843,55	16.390.011,60	24.483.440,63	74.407.842,99	41.365.085,03	25.553.863,32	2.511.416,26	1.491.381,86	70.921.746,47	37.717
São Francisco de Itabapoana	4.015.660,80	16.390.011,60	43.194.475,83	105.792.371,42	56.534.686,93	34.652.041,69	6.942.653,44	297.175,33	98.426.557,39	41.397
São Gonçalo	177.357.636,97	51.238.473,31	175.289.979,67	896.820.189,99	432.787.916,02	339.097.341,49	57.017.024,37	13.824.043,28	842.726.325,16	1.025.507
São João da Barra	68.936.927,37	14.568.899,23	38.580.673,03	381.594.996,22	180.477.332,65	194.161.108,52	18.647.872,29	1.552.197,68	394.838.511,14	33.951
São João de Meriti	79.061.983,00	48.275.228,18	69.049.848,00	450.147.927,70	253.218.670,70	188.761.154,20	29.751.176,80	7.805.742,80	479.536.744,50	460.799
São José de Ubá	793.991,24	5.463.337,38	16.540.061,34	32.109.768,48	12.678.246,01	15.449.548,77	2.576.928,39	58.359,94	30.763.083,11	7.143
São José do Vale do Rio Preto	3.559.600,84	10.926.674,55	17.859.162,91	54.492.816,35	28.739.954,68	16.769.295,92	2.481.243,44	733.839,37	48.724.333,41	20.704
São Pedro da Aldeia	26.582.963,20	25.495.573,36	26.603.013,37	152.777.178,04	87.263.819,51	54.719.240,12	8.351.384,32	1.734.949,98	152.069.393,93	93.659
São Sebastião do Alto	1.404.479,40	5.463.337,38	19.285.883,20	38.375.997,10	21.876.441,20	11.381.801,20	281.517,90	378.558,00	33.918.318,30	9.012
Sapucaia	8.415.508,90	10.926.674,55	23.363.154,88	53.955.016,80	26.100.033,04	24.133.767,28	2.235.823,82	950.270,25	53.419.894,39	17.610
Saquarema	36.810.800,90	23.674.461,04	22.593.376,86	184.426.920,94	91.307.881,25	54.409.312,76	53.532.627,34	2.311.131,06	201.560.952,41	79.421
Seropédica	34.891.376,31	23.674.461,04	32.394.807,76	175.380.600,31	93.587.547,05	70.144.720,67	13.611.434,27	409.293,10	177.752.995,09	81.260
Silva Jardim	6.195.454,39	10.926.674,55	30.624.910,70	110.202.600,57	52.758.736,05	35.174.205,73	7.645.532,96	999.487,71	96.577.962,45	21.366
Sumidouro	2.307.173,75	9.105.562,15	21.129.725,97	47.516.654,86	28.001.322,48	16.983.685,62	2.178.146,80	-	47.163.154,90	15.070
Tanguá	5.813.776,38	14.568.899,23	17.032.647,59	71.467.445,29	37.644.513,27	23.134.215,54	12.325.842,96	-	73.104.571,77	31.844
Teresópolis	74.475.905,99	48.275.228,18	56.827.426,23	325.281.637,40	179.356.490,34	181.509.401,67	5.335.294,63	8.679.326,78	374.880.513,42	169.849
Trajano de Moraes	994.138,17	7.284.449,81	21.892.859,32	42.724.510,06	20.215.304,24	19.793.047,09	1.502.442,81	1.092.385,56	42.603.179,70	10.347
Três Rios	28.370.429,27	23.674.461,04	47.093.893,87	194.667.831,62	95.807.388,60	100.210.319,80	18.261.331,50	2.683.676,90	216.962.716,80	78.723
Valença	11.404.870,70	23.674.461,04	33.743.284,70	144.003.175,80	68.314.217,40	54.636.332,70	2.406.141,60	3.131.564,80	128.488.256,50	73.154
Varre-Sai	664.298,60	5.463.337,38	13.847.702,10	32.232.807,80	19.359.706,70	10.233.462,40	2.383.854,40	596.597,10	32.573.620,60	9.861
Vassouras	6.438.748,74	14.568.899,23	20.677.023,41	96.728.598,55	44.068.458,88	42.104.938,47	5.884.467,33	2.290.647,28	94.348.511,96	35.112
Volta Redonda	136.338.000,00	48.275.228,18	239.871.900,00	748.956.300,00	370.393.900,00	369.076.800,00	84.342.800,00	32.159.400,00	855.972.900,00	261.522
Total	**13.081.844.771,83**	**2.215.538.869,56**	**7.889.878.009,33**	**44.274.748.916,74**	**20.232.946.883,51**	**17.441.746.150,34**	**4.805.257.518,68**	**1.362.022.821,41**	**43.841.973.373,94**	**16.369.179**

***Fonte**: balanços municipais coletados na Secretaria do Tesouro Nacional (STN), entre os meses de julho e setembro; e Instituto Brasileiro de Geografia e Estatística (IBGE).*

***Notas**: [1]valores brutos de FPM e QPM-ICMS (sem o desconto de 20% para o Fundeb); [2]receita total e despesa total, exceto intraorçamentárias, ajustadas dos efeitos do Fundeb (ver "Notas metodológicas", na página 3); [3]despesas com pessoal, incluídos os gastos com encargos, inativos, pensionistas e salário-família, exceto intraorçamentárias; [4]equivale à despesa corrente, excluída as de pessoal e encargos, inativos, pensionistas, salário-família e pagamentos de juros, exceto intraorçamentárias; [5]equivale à despesa de capital exceto as amortizações com a dívida; [6]equivale à despesa corrente com juros e encargos da dívida, somadas as despesas de capital com amortizações da dívida.*

Quadro comparativo dos principais itens per capita da receita e despesa - 2013

Municípios	Tributos	FPM[1]	ICMS[1]	Receita total[2]	Pessoal[3]	Custeio[4]	Investimento[5]	Dívida[6]	Despesa total[2]	População 2013
	em R$				em R$					
Angra dos Reis	874,47	266,00	1.391,37	4.021,33	2.371,96	1.657,44	97,95	76,86	4.204,21	181.486
Aperibé	104,75	678,51	1.341,14	4.012,14	1.699,67	1.552,16	947,65	151,15	4.350,63	10.736
Araruama	336,62	260,24	270,30	1.985,85	1.240,01	677,83	82,88	43,58	2.044,30	118.964
Areal	414,54	618,11	1.605,18	3.711,83	1.872,85	1.096,97	176,17	76,76	3.222,76	11.785
Armação dos Búzios	1.039,01	427,92	1.020,05	6.808,60	3.617,75	2.178,08	302,18	66,38	6.164,40	29.790
Arraial do Cabo	477,45	445,31	640,39	4.149,50	2.246,72	2.020,78	268,66	55,19	4.591,35	28.627
Barra do Piraí	253,49	283,78	319,02	1.729,29	748,78	733,28	196,83	23,38	1.702,27	96.261
Barra Mansa	223,84	268,98	347,17	2.036,49	648,17	1.127,41	69,81	46,14	1.891,53	179.472
Belford Roxo	146,20	101,08	211,20	1.110,27	594,00	485,64	33,81	9,47	1.122,92	477.583
Bom Jardim	165,58	490,88	893,02	2.640,47	1.290,34	1.060,82	185,28	9,71	2.546,15	25.969
Bom Jesus do Itabapoana	141,86	406,67	624,82	1.934,30	1.022,06	789,24	139,18	32,04	1.982,52	35.825
Cabo Frio	543,46	240,92	655,27	3.993,46	2.198,03	1.314,17	366,45	9,86	3.888,50	200.380
Cachoeiras de Macacu	220,39	360,08	689,79	2.818,60	1.597,74	1.319,01	234,18	63,34	3.214,26	55.632
Cambuci	71,70	612,67	1.170,63	2.637,13	1.427,88	820,35	71,55	95,83	2.415,61	14.862
Campos dos Goytacazes	443,41	101,16	729,46	4.952,56	1.608,73	2.193,36	877,16	36,97	4.716,23	477.208
Cantagalo	266,12	551,16	1.800,72	3.678,35	2.147,55	1.265,37	242,84	0,17	3.655,93	19.825
Carapebus	342,93	631,98	2.677,76	6.621,54	3.568,94	2.981,53	252,89	100,64	6.904,00	14.408
Cardoso Moreira	114,34	578,18	1.493,01	3.340,28	1.924,24	1.019,82	237,34	51,64	3.233,05	12.599
Carmo	128,03	608,93	1.140,04	2.956,25	1.442,23	1.129,45	162,62	21,81	2.756,11	17.944
Casimiro de Abreu	390,23	378,49	1.822,87	6.959,18	2.850,70	2.630,73	279,61	6,75	5.767,79	38.492
Comendador Levy Gasparian	286,60	663,03	1.962,68	3.760,81	2.134,60	1.588,54	130,38	-	3.853,52	8.240
Conceição de Macabu	112,58	500,21	901,53	2.591,97	1.368,24	895,52	200,01	98,42	2.562,19	21.844
Cordeiro	199,04	523,73	792,78	2.553,08	1.325,42	1.227,85	71,78	11,97	2.637,01	20.863
Duas Barras	142,54	658,04	1.634,73	3.700,80	2.103,28	1.142,91	225,38	17,75	3.489,33	11.070
Duque de Caxias	471,75	55,24	744,65	1.960,25	1.177,80	660,32	26,68	72,29	1.937,10	873.921
Engenheiro Paulo de Frontin	121,54	539,39	1.211,17	3.359,46	1.634,69	1.075,35	217,43	31,30	2.958,76	13.505
Guapimirim	204,88	366,18	447,09	2.562,00	1.165,17	1.238,72	149,62	34,81	2.588,32	54.706
Iguaba Grande	404,06	514,27	845,05	2.892,67	1.521,78	1.014,65	324,33	18,00	2.878,76	24.788
Itaboraí	1.367,41	214,31	187,37	2.787,08	1.058,07	1.375,58	115,80	32,76	2.582,21	225.263
Itaguaí	1.650,60	252,18	887,74	4.281,97	2.020,07	1.527,57	96,51	36,51	3.680,66	115.542
Italva	111,98	632,11	1.059,01	2.882,07	1.713,31	784,10	168,81	78,68	2.744,90	14.405
Itaocara	138,45	477,77	778,52	2.330,98	1.267,67	855,63	52,84	29,07	2.205,22	22.870
Itaperuna	237,35	278,73	427,18	1.934,70	882,65	945,64	70,24	9,47	1.908,01	98.004
Itatiaia	694,17	428,58	1.754,28	4.083,25	1.878,14	1.670,32	117,23	85,56	3.751,25	29.744
Japeri	102,45	277,63	256,47	1.567,85	758,35	492,15	148,56	0,43	1.399,49	98.393
Laje do Muriaé	72,63	739,79	2.094,10	4.552,14	2.132,51	1.243,51	455,54	72,01	3.903,57	7.385
Macaé	2.870,08	215,09	1.736,79	8.719,73	3.982,64	2.868,55	273,61	248,81	7.373,61	224.442
Macuco	260,95	1.019,28	2.877,92	5.868,39	3.081,67	2.782,68	478,96	49,79	6.393,09	5.360
Magé	137,57	207,71	180,97	1.581,24	853,88	732,44	83,71	-	1.670,03	232.419
Mangaratiba	1.473,04	418,01	3.588,88	6.801,45	3.419,02	3.069,30	131,82	141,49	6.761,63	39.210
Maricá	471,93	234,89	204,75	2.803,21	1.168,63	1.206,78	456,11	48,21	2.879,72	139.552
Mendes	130,12	604,62	896,86	2.729,32	1.187,01	1.264,66	115,10	42,14	2.608,92	18.072
Mesquita	192,88	283,66	205,68	1.254,33	396,46	783,35	152,02	-	1.331,83	170.185
Miguel Pereira	232,65	513,71	801,30	2.929,33	1.704,04	845,27	22,31	9,26	2.580,88	24.815
Miracema	91,11	475,91	698,45	2.408,23	1.139,55	1.329,90	88,90	8,49	2.566,83	26.786
Natividade	242,38	604,26	1.126,64	3.523,87	1.840,25	1.532,61	69,13	45,08	3.487,07	15.069
Nilópolis	189,35	304,98	192,70	1.308,50	534,12	509,33	128,16	22,48	1.194,09	158.288
Niterói	1.307,67	97,68	460,48	3.072,28	1.604,14	1.095,67	167,71	48,48	2.916,00	494.200

Municípios	Tributos	FPM[1]	ICMS[1]	Receita total[2]	Pessoal[3]	Custeio[4]	Investimento[5]	Dívida[6]	Despesa total[2]	População 2013
	em R$				em R$					
Nova Friburgo	332,30	262,19	351,84	1.890,71	934,33	655,99	166,86	19,91	1.777,09	184.122
Nova Iguaçu	211,37	59,98	185,27	1.185,75	627,66	569,83	81,66	93,59	1.372,74	804.815
Paracambi	121,52	373,91	399,31	2.064,24	649,99	1.131,28	427,88	67,26	2.276,42	48.705
Paraíba do Sul	204,27	390,66	641,37	2.117,50	1.049,28	920,16	87,97	43,24	2.100,65	41.955
Paraty	614,13	415,63	813,23	4.527,28	2.221,49	1.778,71	101,56	31,36	4.133,11	39.434
Paty do Alferes	154,25	477,52	662,07	2.472,05	1.369,12	807,58	80,35	0,69	2.257,74	26.696
Petrópolis	527,83	162,06	468,51	2.464,60	931,68	1.337,22	135,23	9,46	2.413,58	297.888
Pinheiral	192,08	465,20	706,90	2.461,10	1.243,95	768,18	158,98	15,32	2.186,42	23.488
Piraí	594,35	466,76	2.313,09	5.330,64	2.469,67	2.349,92	320,02	24,00	5.163,62	27.311
Porciúncula	217,19	600,76	903,74	2.955,85	1.694,17	935,71	163,73	-	2.793,61	18.188
Porto Real	880,43	618,62	9.702,51	11.821,23	4.834,62	6.105,03	573,24	39,87	11.552,76	17.663
Quatis	156,89	548,40	1.271,45	4.213,67	1.370,40	1.668,84	1.039,50	55,03	4.133,77	13.283
Queimados	207,17	231,25	291,65	1.601,10	738,28	658,74	160,20	1,96	1.559,17	141.753
Quissamã	373,86	501,09	5.250,23	11.255,81	4.842,54	5.332,92	497,06	94,87	10.767,39	21.806
Resende	559,60	250,91	1.194,98	3.084,24	1.433,96	1.268,35	159,07	94,10	2.955,48	123.385
Rio Bonito	416,53	351,80	406,04	2.794,72	1.245,28	1.620,92	36,38	16,03	2.918,61	56.942
Rio Claro	202,93	617,01	1.594,69	3.629,50	2.057,98	1.274,01	148,46	70,44	3.550,88	17.709
Rio das Flores	254,46	622,04	1.979,45	4.700,61	2.299,77	1.950,39	348,56	40,59	4.639,31	8.783
Rio das Ostras	838,98	253,35	735,85	5.536,54	2.211,12	2.344,51	1.036,42	38,22	5.630,28	122.196
Rio de Janeiro	1.299,87	38,32	346,46	3.018,45	1.300,61	1.118,44	468,00	141,93	3.028,97	6.429.923
Santa Maria Madalena	179,89	708,47	2.703,25	5.048,90	2.527,27	1.793,98	148,67	38,90	4.508,83	10.282
Santo Antônio de Pádua	156,56	399,42	593,30	2.126,59	1.093,26	778,82	151,85	32,41	2.056,34	41.035
São Fidélis	112,47	434,55	649,14	1.972,79	1.096,72	677,52	66,59	39,54	1.880,37	37.717
São Francisco de Itabapoana	97,00	395,92	1.043,42	2.555,56	1.365,67	837,07	167,71	7,18	2.377,63	41.397
São Gonçalo	172,95	49,96	170,93	874,51	422,02	330,66	55,60	13,48	821,77	1.025.507
São João da Barra	2.030,48	429,12	1.136,36	11.239,58	5.315,82	5.718,86	549,26	45,72	11.629,66	33.951
São João de Meriti	171,58	104,76	149,85	976,89	549,52	409,64	64,56	16,94	1.040,66	460.799
São José de Ubá	111,16	764,85	2.315,56	4.495,28	1.774,92	2.162,89	360,76	8,17	4.306,75	7.143
São José do Vale do Rio Preto	171,93	527,76	862,59	2.631,99	1.388,14	809,95	119,84	35,44	2.353,38	20.704
São Pedro da Aldeia	283,83	272,22	284,04	1.631,21	931,72	584,24	89,17	18,52	1.623,65	93.659
São Sebastião do Alto	155,85	606,23	2.140,02	4.258,32	2.427,48	1.262,96	31,24	42,01	3.763,68	9.012
Sapucaia	477,88	620,48	1.326,70	3.063,89	1.482,11	1.370,46	126,96	53,96	3.033,50	17.610
Saquarema	463,49	298,09	284,48	2.322,14	1.149,67	685,07	674,04	29,10	2.537,88	79.421
Seropédica	429,38	291,34	398,66	2.158,26	1.151,70	863,21	167,50	5,04	2.187,46	81.260
Silva Jardim	289,97	511,40	1.433,35	5.157,85	2.469,28	1.646,27	357,84	46,78	4.520,17	21.366
Sumidouro	153,10	604,22	1.402,11	3.153,06	1.858,08	1.126,99	144,54	-	3.129,61	15.070
Tanguá	182,57	457,51	534,88	2.244,30	1.182,15	726,49	387,07	-	2.295,71	31.844
Teresópolis	438,48	284,22	334,58	1.915,12	1.055,98	1.068,65	31,41	51,10	2.207,14	169.849
Trajano de Moraes	96,08	704,02	2.115,87	4.129,17	1.953,74	1.912,93	145,21	105,58	4.117,44	10.347
Três Rios	360,38	300,73	598,22	2.472,82	1.217,02	1.272,95	231,97	34,09	2.756,03	78.723
Valença	155,90	323,62	461,26	1.968,49	933,84	746,87	32,89	42,81	1.756,41	73.154
Varre-Sai	67,37	554,03	1.404,29	3.268,72	1.963,26	1.037,77	241,75	60,50	3.303,28	9.861
Vassouras	183,38	414,93	588,89	2.754,86	1.255,08	1.199,16	167,59	65,24	2.687,07	35.112
Volta Redonda	521,33	184,59	917,21	2.863,84	1.416,30	1.411,26	322,51	122,97	3.273,04	261.522
Total	**799,18**	**135,35**	**482,00**	**2.704,76**	**1.236,04**	**1.065,52**	**293,56**	**83,21**	**2.678,32**	**16.369.179**

***Fonte**: balanços municipais coletados na Secretaria do Tesouro Nacional (STN), entre os meses de julho e setembro; e Instituto Brasileiro de Geografia e Estatística (IBGE).*

***Notas**: [1]valores brutos de FPM e QPM-ICMS (sem o desconto de 20% para o Fundeb); [2]receita total e despesa total, exceto intraorçamentárias, ajustadas dos efeitos do Fundeb (ver "Notas metodológicas", na página 3); [3]despesas com pessoal, incluídos os gastos com encargos, inativos, pensionistas e salário-família, exceto intraorçamentárias; [4]equivale à despesa corrente, excluída as de pessoal e encargos, inativos, pensionistas, salário-família e pagamentos de juros, exceto intraorçamentárias; [5]equivale à despesa de capital exceto as amortizações com a dívida; [6]equivale à despesa corrente com juros e encargos da dívida, somadas as despesas de capital com amortizações da dívida.*

Desempenho

Os municípios fluminenses beneficiaram-se com um aumento de 6,8% da Quota-Parte Municipal na distribuição do Imposto sobre Operações relativas à Circulação de Mercadorias e sobre a Prestação de Serviços de Transporte Interestadual e Intermunicipal e de Comunicação (QPM-ICMS) em 2013, comparado a 2012. A taxa superou a dos dois anos anteriores, quando houve aumentos de 5,4%, em 2011, e de apenas 3,3%, em 2012.

QPM-ICMS é a principal transferência do governo estadual para os municípios, com o valor de R$ 7,89 bilhões, em 2013, totalizando R$ 503 milhões acima do registrado no ano anterior, considerando-se os valores corrigidos pela inflação medida pelo IPCA médio de 2013.

Evolução da QPM-ICMS
em R$ bilhões - IPCA médio de 2013

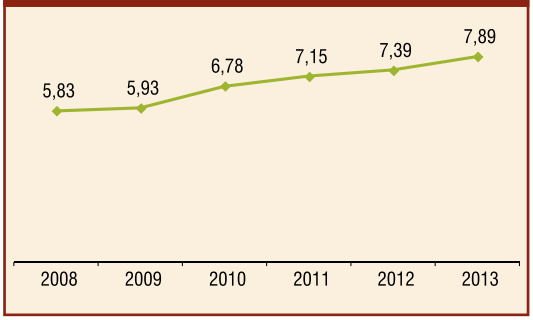

Taxa anual de crescimento da QPM-ICMS em relação ao ano anterior

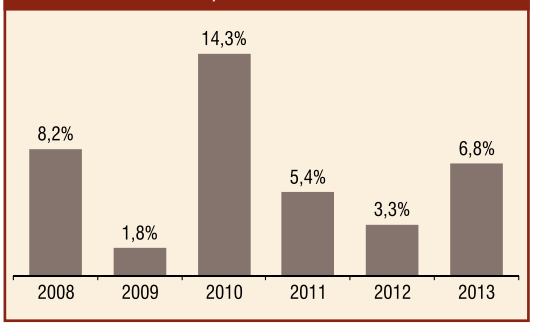

O bom desempenho da QPM-ICMS deriva da recuperação da arrecadação estadual de ICMS, que cresceu 8,5%[1] em 2013, em termos reais. Em 2012, o recolhimento havia sido fraco, aumentando apenas 2%. A retomada da expansão em 2013, a quarta maior dentre os 26 estados brasileiros, fez a arrecadação chegar a R$ 30,73 bilhões, sendo superada apenas pelo ICMS de São Paulo (R$ 112,70 bilhões) e Minas Gerais (R$ 35,14 bilhões). Veja tabela a seguir.

Arrecadação estadual de ICMS
em R$ milhões - IPCA médio de 2013

Estados	2012	2013	Variação 2013/ 2012
Acre	812,26	789,11	-2,8%
Alagoas	2.612,83	2.745,42	5,1%
Amapá	723,64	784,48	8,4%
Amazonas	7.029,24	7.425,75	5,6%
Bahia	14.332,58	15.682,06	9,4%
Ceará	7.994,08	8.542,01	6,9%
Espírito Santo	9.621,73	8.605,19	-10,6%
Goiás	11.281,15	11.793,28	4,5%
Maranhão	4.057,44	4.345,39	7,1%
Mato Grosso	6.843,66	6.263,84	-8,5%
Mato Grosso do Sul	5.817,48	6.180,69	6,2%
Minas Gerais	33.447,56	35.140,49	5,1%
Pará	7.082,51	7.684,21	8,5%
Paraíba	3.523,24	3.852,07	9,3%
Paraná	18.852,56	20.725,79	9,9%
Pernambuco	11.117,83	11.543,36	3,8%
Piauí	2.523,64	1.607,01	-36,3%
Rio de Janeiro	**28.315,69**	**30.727,00**	**8,5%**
Rio Grande do Norte	3.907,23	3.936,63	0,8%
Rio Grande do Sul	22.016,70	23.497,32	6,7%
Rondônia	2.775,25	2.671,35	-3,7%
Roraima	485,02	518,18	6,8%
Santa Catarina	13.407,35	13.936,10	3,9%
São Paulo	111.821,43	112.702,39	0,8%
Sergipe	2.315,85	2.439,75	5,3%
Tocantins	1.555,62	1.659,36	6,7%
Total	**334.273,56**	**345.798,25**	**3,4%**

***Fonte**: http://comparabrasil.com/estados.*

A explicação dessa retomada do ICMS fluminense está no excelente desempenho do setor de Petróleo, Combustíveis e Gás Natural, cuja arrecadação de R$ 6,39 bilhões foi 27,9% maior que a registrada em 2012, de R$ 4,99 bilhões. O setor é o de maior peso na arrecadação estadual de ICMS, representando 20,8% do total, de acordo com dados divulgados no Boletim de Transparência Fiscal – 6º bimestre de 2013, da Secretaria de Estado da Fazenda do Rio de Janeiro.

Outros importantes setores da atividade econômica que contribuíram para o crescimento do ICMS foram o de Alimentação (aumento de 34,4%), o de Eletroeletrônico (46,3%), o de Perfumaria, Cosméticos e Higiene Pessoal (22,3%) e o de Veículos Automotores (15,2%).

No entanto, em termos reais, a perda na arrecadação

[1] *As taxas de crescimento da QPM-ICMS e da arrecadação do ICMS deveriam ser iguais, uma vez que a QPM é uma parcela fixa da arrecadação do ICMS. A diferença verificada nesta publicação (de 7,2% para a QPM-ICMS e de 8,5% para o total do ICMS) deve-se às fontes utilizadas. O valor da QPM-ICMS é a soma dos valores informados nos balanços municipais, enviados pelas prefeituras à Secretaria do Tesouro Nacional. O da arrecadação estadual vem do balanço do governo do Estado, também enviado à STN.*

na área das Telecomunicações (-3,8%) e da Energia Elétrica (-6,5%) significou R$ 381,1 milhões a menos nos cofres do Estado, em relação aos valores corrigidos de 2012. Telecomunicações e Energia Elétrica são os maiores setores na geração de ICMS no Estado do Rio de Janeiro, depois do de Petróleo, Combustíveis e Gás Natural.

Desempenho nos municípios

O município que alcançou o maior aumento percentual em sua QPM-ICMS, em 2013, foi Mangaratiba, com 54,8%. Sua receita de ICMS passou de R$ 90,9 milhões para R$ 140,7 milhões. O município obteve aumento de 44,8% em seu Índice de Participação Municipal no ICMS (IPM), indicador que define a participação de cada município no total do "bolo" a ser repartido, ou seja, na parcela de 25% da arrecadação estadual de ICMS que é distribuída.

O segundo maior aumento percentual ocorreu em Itatiaia (39%), seguido por Seropédica (35,1%), Iguaba Grande (29,7%), Queimados (27,1%), Itaguaí (19,1%), Niterói (18,4%), Belford Roxo (18,4%), Nilópolis (17,2%) e São Pedro da Aldeia (17,1%).

Os maiores aumentos em valores absolutos ficaram por conta do município do Rio de Janeiro (com acréscimo de R$ 114 milhões), Mangaratiba (R$ 49,8 milhões), Campos dos Goytacazes (R$ 36,7 milhões), Niterói (R$ 35,4 milhões) e Duque de Caxias (R$ 18,6 milhões).

Todos esses municípios tiveram fortes aumentos nos seus IPM. O aumento foi causado pela expansão das atividades econômicas nesses municípios, captada na apuração do valor adicionado fiscal de 2010 e 2011. O cálculo do IPM leva em conta os valores adicionados fiscais dos dois anos anteriores ao da apuração. Dessa forma, o IPM de 2013, que é calculado e divulgado em 2012, toma como base os valores adicionados fiscais de 2010 e 2011.

Apenas seis municípios registraram quedas em suas receitas de QPM-ICMS. A maior delas ocorreu em Angra dos Reis, com -8,5% e perda de R$ 23,5 milhões. É a segunda queda consecutiva no ICMS de Angra dos Reis, fator esse que afetou fortemente o desempenho fiscal do município, em 2013, que teve seus investimentos reduzidos em 58,4% e viu aumentar o comprometimento de seus recursos com despesas de custeios. Na sequência vem Petrópolis (-4,9% e R$ -7,1 milhões), Piraí (-3,6% e R$ -2,4 milhões), Rio da Flores (-2,1 e R$ -365,7 mil), Canta Galo (-2% e R$ -735,8 mil) e Barra Mansa (-1,3%, e R$ -809,9 mil).

Em Angra dos Reis, o IPM caiu 14,4%, de 2012 para 2013, e já havia caído 24,4% no período anterior. De acordo com informações da prefeitura, a queda deveu-se a uma retração das atividades na área petrolífera em 2010. A partir de 2014, o IPM, cuja base é o valor adicionado fiscal de 2011 e 2012, volta a crescer com um aumento de 16,3%. O IPM já anunciado para 2015 continua sua expansão em mais 6,3%.

Peso no orçamento e valores per capita

A QPM-ICMS é a maior receita dos municípios fluminenses. Em 2013 representou 18,3% da receita corrente ou 20,5%, se excluídos os royalties de petróleo e gás. Sua importância é ainda maior para os municípios menores, conforme pode ser conferido no gráfico a seguir. Excluídos os royalties, a QPM-ICMS equivaleu a 52,9% da receita corrente dos municípios com até 25 mil habitantes. A participação vai caindo até chegar a 12,2% na capital do Rio de Janeiro, município que possui outras fontes de grande expressão em seu orçamento, como as receitas tributárias.

Participação da QPM-ICMS na receita corrente, excluídos os royalties - municípios agrupados por faixa populacional - 2013

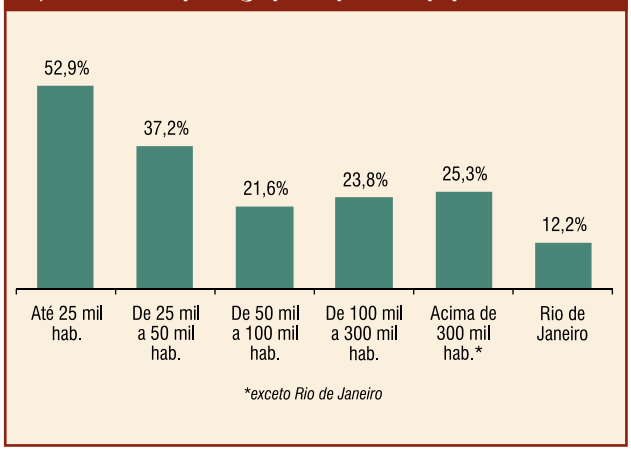

Os municípios onde o ICMS tem maior importância nos orçamentos, excluídos os royalties, são: Porto Real (85,3%), Quissamã (77,6%), Carapebus (67,5%), Santa Maria Madalena (65%), São João de Ubá (64,7%), Trajano de Moraes (60,5%) e Macuco (60,1%). Essas cidades estão também nos primeiros lugares no ranking estadual do ICMS per capita. Porto Real, na primeira posição, conta com R$ 9.702,51 em relação a cada um de seus 17.663 habitantes. Essa também é a posição de Porto Real no ranking nacional, classificação alcançada devido ao reduzido número de moradores e à presença de uma grande montadora de automóveis, a PSA Peugeot-Citroën.

Distribuição e concentração

A QPM-ICMS é composta por 25% da arrecadação do ICMS. Sua distribuição aos municípios é feita semanalmente, conforme estabelecido pela Lei Complementar nº 63, de 11 de janeiro de 1990. Em alguns estados esse prazo pode ser menor, chegando a ter casos de crédito diário na conta do município.

A participação de cada município é definida através do Índice de Participação Municipal no ICMS (IPM), que é calculado levando-se em conta o valor adicionado fiscal (VAF) nas operações relativas à circulação de mercadorias e nas prestações de serviços realizadas em seus territórios e outros critérios

definidos pelo governo estadual. De acordo com a Constituição Federal, em seu artigo 158, inciso IV, o IPM deve ser ponderado em 75% pelo valor adicionado fiscal e os restantes 25% pelos critérios estaduais. Os critérios adotados no Estado do Rio de Janeiro podem ser conferidos no gráfico e na tabela abaixo.

Critérios de distribuição do ICMS para municípios do Estado do Rio de Janeiro

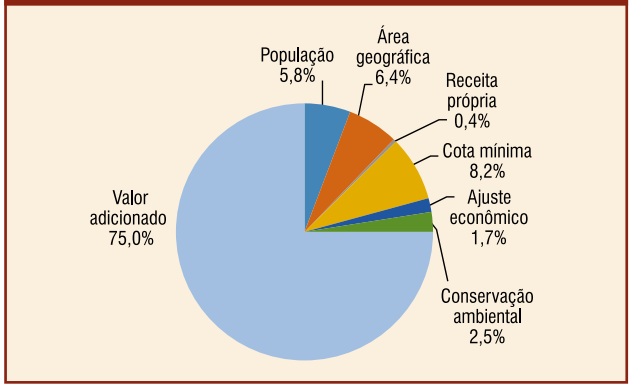

Como o valor adicionado fiscal é o critério preponderante, a distribuição do ICMS concentra-se nos municípios com economias mais desenvolvidas e que contam com grandes empresas. Para se ter uma ideia dessa concentração, os 15 municípios fluminenses com os maiores valores adicionados fiscal (média dos VAF de 2010 e 2011), portanto, as maiores participações no ICMS, receberam cerca de 69% de toda a QPM-ICMS distribuída em 2013.

Somente o município do Rio de Janeiro recebeu 28,1% de toda a QPM-ICMS distribuída em 2013. Duque de Caxias ficou com 8,2%, Macaé com 4,9%, Campos dos Goytacazes com 4,4% e Angra dos Reis com 3,2%.

Critérios para distribuição da QPM-ICMS no Estado do Rio de Janeiro - 2013

Critérios		Peso
1. Valor adicionado fiscal (VAF)	Relação proporcional entre o VAF do município e o VAF total dos municípios do Estado, de dois anos anteriores ao da apuração. Dados levantados pela Secretaria da Fazenda Estadual.	75,00%
2. População	Relação proporcional entre a população residente no município e a população total da respectiva região do Estado, medida segundo dados fornecidos pela Fundação Instituto Brasileiro de Geografia e Estatística (IBGE).	5,79%
3. Área geográfica	Relação percentual entre a área geográfica do município e a área total da respectiva região, informada pela Fundação Centro de Informações e Dados do Rio de Janeiro (CIDE).	6,43%
4. Receita própria	Relação proporcional entre a receita própria do município oriunda de tributos de sua competência e a arrecadação do ICMS no município, baseada em dados relativos ao ano civil imediatamente anterior, fornecidos pelo Tribunal de Contas do Estado.	0,38%
5. Cota mínima	Parcela a ser distribuída em igual valor para todos os municípios de uma mesma região.	8,18%
6. Ajuste econômico	Percentual a ser distribuído entre os municípios de uma mesma região, proporcionalmente à soma inversa dos índices de População, Área e Valor Adicionado Fiscal de cada município em relação ao total da região.	1,73%
7. Conservação ambiental	Implantado de forma progressiva pela Lei nº 5.100/2007, o índice de conservação ambiental considera a área e a efetiva implantação das unidades de conservação existentes no território municipal (45%), o índice de qualidade ambiental dos recursos hídricos (30%) e a coleta e disposição adequada dos resíduos sólidos (25%). O índice é calculado anualmente pela Fundação CIDE (Centro de Informações e Dados do Rio de Janeiro).	2,50%

***Fonte**: Lei Estadual nº 2.664/1996, Lei Estadual nº 5.100/2007 e Decreto nº 41.245/2008.*

Distribuição percentual por região para o Índice de 2013

Regiões	Critérios							IPM para 2013
	VAF	População	Área	Receita própria	Cota mínima	Ajuste econômico	Conservação ambiental	
Capital	27,9861	0,0000	0,0000	0,0000	0,0000	0,0000	0,0613	28,0474
Metropolitana	16,7518	3,6787	0,8214	0,0709	1,1000	0,3000	0,4772	23,2001
Noroeste	0,3691	0,3977	0,7509	0,0542	1,2310	0,2500	0,1259	3,1788
Norte	10,1100	0,3358	1,2977	0,0376	0,9262	0,1600	0,2165	13,0838
Serrana	2,4339	0,3337	1,2515	0,0584	1,8000	0,1000	0,3473	6,3248
Baixadas Litorâneas	3,7772	0,4589	0,7509	0,0501	0,9600	0,2200	0,5469	6,7640
Médio Paraíba	8,2803	0,2920	0,8802	0,0501	1,0500	0,2000	0,3781	11,1306
Centro-Sul	0,6960	0,2503	0,4172	0,0417	0,9800	0,3000	0,2147	2,8999
Litoral Sul Fluminense	4,5956	0,0417	0,2587	0,0125	0,1300	0,2000	0,1321	5,3706
Total	**75,0000**	**5,7888**	**6,4285**	**0,3755**	**8,1772**	**1,7300**	**2,5000**	**100,0000**

***Fonte**: Decreto nº 44.423 de 4 de outubro de 2013.*

Distribuição dos municípios por região

Região	Municípios
Capital	Rio de Janeiro
Metropolitana	São Gonçalo, Nova Iguaçu, Duque de Caixas, Niterói, São João de Meriti, Belford Roxo, Magé, Mesquita, Nilópolis, Itaboraí, Queimados, Japeri, Itaguaí, Seropédica, Maricá, Paracambi, Guapimirim, Tanguá
Noroeste	Itaperuna, Santo Antônio de Pádua, Bom Jesus do Itabapoana, Miracema, Itaocara, Cambuci, Natividade, Porciúncula, Italva, Laje do Muriaé, Varre-Sai, Aperibé, São José de Ubá
Norte	Campos dos Goytacazes, Macaé, São Francisco de Itabapoana, São Fidélis, São João da Barra, Conceição de Macabu, Cardoso Moreira, Quissamã, Carapebus
Serrana	Petrópolis, Nova Friburgo, Teresópolis, Bom Jardim, Canta Galo, Cordeiro, São José do Vale do Rio Preto, Carmo, Sumidouro, Santa Maria Madalena, Trajano de Morais, Duas Barras, São Sebastião do Alto, Macuco
Baixadas Litorâneas	Cabo Frio, Araruama, Rio Bonito, São Pedro da Aldeia, Cachoeiras de Macacu, Saquarema, Arraial do Cabo, Rio das Ostras, Silva Jardim, Casimiro de Abreu, Armação de Búzios, Iguaba Grande
Médio Paraíba	Volta Redonda, Barra Mansa, Resende, Barra do Piraí, Valença, Piraí, Itatiaia, Pinheiral, Rio Claro, Quatis, Porto Real, Rio das Flores
Centro-Sul	Três Rios, Paraíba do Sul, Vassouras, Paty do Alferes, Miguel Pereira, Mendes, Sapucaia, Engenheiro Paulo de Frontin, Areal, Comendador Levy Gasparian
Litoral Sul Fluminense	Angra dos Reis, Paraty, Mangaratiba

***Fonte**: Lei Estadual nº 2.664/1996.*

O ICMS em 2014

Os dados divulgados pelo site Compara Brasil revelam que a arrecadação estadual de ICMS no Rio de Janeiro deverá fechar o ano de 2014 em queda. De janeiro a outubro, a receita já havia caído 2% em termos reais (aplicando-se o IPCA de outubro de 2014) em relação a igual período de 2013. Nesse período, os valores arrecadados passaram de R$ 26,66 bilhões para R$ 26,13 bilhões. Esse cenário resulta em grandes dificuldades tanto para a gestão estadual quanto para os municípios. Para o conjunto dos 22 estados brasileiros que apresentaram dados até outubro a situação foi de estagnação, com variação de apenas 0,2%, na média. A queda sofrida pelo Rio de janeiro foi a terceira pior dentre esses 22 estados, sendo superada apenas pela retaração ocorrida no Espírito Santo, de -5%, e tendo ficado muito próximo de São Paulo, com -2,1%, no mesmo período.

O fraco desempenho de 2014 está muito relacionado à deterioração do cenário econômico como um todo, caracterizado pela retração da demanda interna – por estagnação do consumo das famílias e redução do investimento -, espelhada nos resultados do PIB, cuja prévia do Banco Central para o ano de 2014 é de queda de 0,15%. Esse cenário refle os efeitos contracionistas do aperto da política monetária (levado a cabo pelo Banco Central desde o começo de 2013) e o recrudescimento da inflação, que chegou a 6,41% em dezembro de 2014 (IPCA acumulado nos últimos 12 meses). O agravamento da situação econômica foi potencializado pela quebra da confiança dos consumidores e dos empresários decorrente de inúmeras incertezas, como o risco de racionamento de energia elétrica desde o final de 2013 e o descontentamento crescente com a política econômica.

Dessa forma, o ICMS de 2014 não deverá contribuir para melhorar as condições das contas públicas dos municípios fluminenses. Caso o município não tenha obtido aumento em seu IPM e tenha um elevado grau de dependência da QPM-ICMS, passará, certamente, por um ano de aperto fiscal.

EVOLUÇÃO 2008-2013

ICMS municipal[1]

População 2013	Município	2008	2009	2010	2011	2012	2013	Variação 2013/ 2012	Partic. na rec. corr.[2] 2013	QPM-ICMS per capita 2013
		em R$ mil - IPCA médio de 2013						em %		em R$
181.486	Angra dos Reis	236.053,0	248.330,1	327.765,3	351.479,2	276.062,7	252.514,7	-8,5	35,0	1.391,37
10.736	Aperibé	10.518,0	10.692,1	11.910,0	13.035,6	13.612,1	14.398,5	5,8	39,6	1.341,14
118.964	Araruama	23.658,3	23.589,7	26.663,5	29.305,9	30.526,1	32.155,7	5,3	13,8	270,30
11.785	Areal	12.034,5	12.177,8	13.518,9	16.565,7	16.627,5	18.917,0	13,8	43,2	1.605,18
29.790	Armação dos Búzios	19.506,1	20.662,9	24.672,0	27.165,3	28.429,6	30.387,4	6,9	15,1	1.020,05
28.627	Arraial do Cabo	12.687,2	12.190,6	14.606,0	15.413,4	16.443,4	18.332,5	11,5	15,5	640,39
96.261	Barra do Piraí	25.418,8	26.632,2	31.182,3	30.027,0	28.863,6	30.708,8	6,4	18,5	319,02
179.472	Barra Mansa	58.021,7	55.081,1	59.304,3	64.392,5	63.117,3	62.307,4	-1,3	17,2	347,17
477.583	Belford Roxo	73.443,8	74.532,8	87.544,7	85.351,9	85.208,5	100.864,2	18,4	19,2	211,20
25.969	Bom Jardim	14.959,1	15.794,5	18.733,6	20.233,3	20.961,6	23.190,8	10,6	35,6	893,02
35.825	Bom Jesus do Itabapoana	17.412,9	17.113,6	19.078,0	19.993,2	20.838,0	22.384,0	7,4	32,7	624,82
200.380	Cabo Frio	81.571,3	85.099,2	105.884,7	115.869,1	119.879,0	131.302,7	9,5	16,4	655,27
55.632	Cachoeiras de Macacu	26.644,1	29.079,2	33.084,4	36.769,7	37.697,6	38.374,4	1,8	25,4	689,79
14.862	Cambuci	14.370,9	14.322,6	15.792,9	16.059,2	16.169,0	17.397,9	7,6	45,0	1.170,63
477.208	Campos dos Goytacazes	223.457,0	227.240,3	281.792,8	299.278,0	311.417,3	348.106,5	11,8	14,8	729,46
19.825	Cantagalo	26.158,4	25.195,8	30.632,8	34.688,4	36.435,1	35.699,3	-2,0	49,0	1.800,72
14.408	Carapebus	22.888,7	23.985,2	28.351,0	33.793,7	35.894,0	38.581,1	7,5	40,7	2.677,76
12.599	Cardoso Moreira	14.433,7	14.848,3	17.089,4	16.941,2	17.471,2	18.810,4	7,7	46,3	1.493,01
17.944	Carmo	19.524,8	18.781,7	21.719,5	20.876,8	19.355,9	20.456,8	5,7	39,0	1.140,04
38.492	Casimiro de Abreu	41.338,3	43.290,2	56.102,2	61.933,9	63.894,0	70.166,0	9,8	26,8	1.822,87
8.240	Comendador Levy Gasparian	11.933,3	12.069,5	13.922,8	14.711,6	15.211,4	16.172,5	6,3	52,5	1.962,68
21.844	Conceição de Macabu	13.529,6	15.311,9	17.465,7	19.322,0	19.109,6	19.693,1	3,1	35,0	901,53
20.863	Cordeiro	11.943,0	12.352,3	14.206,5	14.974,3	15.854,2	16.539,7	4,3	31,1	792,78
11.070	Duas Barras	14.080,4	14.433,2	16.105,3	17.179,0	17.558,4	18.096,4	3,1	44,8	1.634,73
873.921	Duque de Caxias	558.671,2	585.101,1	628.109,2	629.606,4	632.160,5	650.762,6	2,9	38,0	744,65
13.505	Engenheiro Paulo de Frontin	12.210,4	12.414,8	13.805,0	14.782,0	15.498,6	16.356,9	5,5	36,1	1.211,17
54.706	Guapimirim	14.969,6	16.815,0	20.004,4	22.043,8	22.881,4	24.458,4	6,9	17,5	447,09
24.788	Iguaba Grande	12.308,7	12.893,2	14.335,3	17.289,7	16.148,7	20.947,0	29,7	29,2	845,05
225.263	Itaboraí	32.022,0	30.352,0	32.561,0	33.951,2	37.680,5	42.208,3	12,0	6,7	187,37
115.542	Itaguaí	80.316,0	47.562,3	47.126,7	54.403,8	86.115,2	102.570,7	19,1	20,8	887,74
14.405	Italva	11.804,1	11.646,3	13.369,3	13.783,1	14.159,4	15.255,1	7,7	36,8	1.059,01
22.870	Itaocara	14.372,6	14.241,1	15.769,2	16.406,1	16.829,2	17.804,7	5,8	33,4	778,52
98.004	Itaperuna	33.399,3	34.099,6	35.860,8	36.581,7	38.584,4	41.865,6	8,5	22,1	427,18
29.744	Itatiaia	21.063,7	22.862,1	26.557,4	30.458,5	37.552,4	52.179,2	39,0	43,0	1.754,28
98.393	Japeri	19.920,8	20.431,5	24.849,6	24.087,5	22.893,7	25.234,8	10,2	16,4	256,47
7.385	Laje do Muriaé	10.808,7	10.826,3	12.143,4	13.588,7	13.910,6	15.465,0	11,2	46,0	2.094,10
224.442	Macaé	245.879,6	274.063,4	342.958,1	379.295,7	375.499,3	389.809,5	3,8	19,9	1.736,79
5.360	Macuco	10.780,7	11.132,3	13.531,4	14.151,4	14.682,2	15.425,6	5,1	49,7	2.877,92
232.419	Magé	28.630,5	28.384,9	33.546,7	36.355,0	39.623,7	42.061,2	6,2	11,5	180,97
39.210	Mangaratiba	61.767,0	56.759,8	56.940,6	53.268,5	90.881,2	140.719,9	54,8	52,8	3.588,88
139.552	Maricá	20.733,4	20.341,6	22.200,1	22.882,6	26.611,2	28.573,0	7,4	7,6	204,75
18.072	Mendes	12.093,6	12.241,7	14.024,0	14.621,6	15.440,0	16.208,1	5,0	33,2	896,86
170.185	Mesquita	19.468,2	26.998,5	34.067,3	35.583,9	34.391,7	35.003,2	1,8	17,3	205,68
24.815	Miguel Pereira	14.198,9	14.283,8	15.693,1	15.982,3	17.230,3	19.884,3	15,4	27,4	801,30
26.786	Miracema	13.230,2	13.242,0	14.282,1	15.940,7	16.533,9	18.708,7	13,2	29,0	698,45
15.069	Natividade	13.084,6	13.188,2	14.788,1	15.270,2	15.699,7	16.977,3	8,1	32,8	1.126,64
158.288	Nilópolis	22.372,9	22.397,8	24.579,3	26.857,6	26.020,1	30.501,4	17,2	15,0	192,70
494.200	Niterói	146.749,2	146.743,4	164.976,9	169.072,3	192.190,1	227.569,9	18,4	15,0	460,48

População 2013	Município	2008	2009	2010	2011	2012	2013	Variação 2013/ 2012	Partic. na rec. corr.[2] 2013	QPM-ICMS per capita 2013
		em R$ mil - IPCA médio de 2013						em %		em R$
184.122	Nova Friburgo	52.050,8	51.221,3	54.906,6	58.689,3	61.584,9	64.780,8	5,2	19,3	351,84
804.815	Nova Iguaçu	115.431,7	116.518,3	130.605,9	142.074,6	142.069,8	149.105,9	5,0	15,8	185,27
48.705	Paracambi	14.433,7	14.225,8	16.685,9	17.575,4	18.460,4	19.448,5	5,4	19,5	399,31
41.955	Paraíba do Sul	20.098,8	19.855,0	21.658,8	22.679,1	24.550,2	26.908,6	9,6	30,3	641,37
39.434	Paraty	25.705,2	25.857,3	27.260,3	27.895,7	29.838,7	32.068,9	7,5	18,0	813,23
26.696	Paty do Alferes	13.780,4	13.888,7	15.105,7	15.820,1	17.209,5	17.674,6	2,7	26,9	662,07
297.888	Petrópolis	102.843,1	114.892,1	132.726,2	145.554,0	146.706,4	139.564,1	-4,9	19,2	468,51
23.488	Pinheiral	12.036,9	12.260,9	14.440,7	15.891,6	15.967,2	16.603,8	4,0	28,7	706,90
27.311	Piraí	52.535,3	51.814,1	53.577,8	55.560,2	65.547,6	63.172,7	-3,6	44,0	2.313,09
18.188	Porciúncula	10.389,8	12.548,8	13.794,7	14.241,7	14.507,1	16.437,2	13,3	30,6	903,74
17.663	Porto Real	77.974,6	79.603,0	130.670,3	167.357,9	161.105,9	171.375,5	6,4	82,6	9.702,51
13.283	Quatis	9.875,6	12.123,4	13.399,7	14.507,5	15.156,4	16.888,7	11,4	36,2	1.271,45
141.753	Queimados	23.027,7	25.955,8	27.622,1	25.650,7	32.526,0	41.342,8	27,1	18,3	291,65
21.806	Quissamã	65.660,2	69.398,3	88.822,6	98.703,0	102.837,9	114.486,6	11,3	46,8	5.250,23
123.385	Resende	83.840,1	86.533,4	107.838,4	123.301,6	135.328,1	147.442,4	9,0	39,2	1.194,98
56.942	Rio Bonito	17.892,5	17.574,4	19.606,1	20.481,3	21.995,8	23.121,0	5,1	14,5	406,04
17.709	Rio Claro	16.420,6	18.220,0	23.375,6	26.696,5	26.003,0	28.240,4	8,6	44,5	1.594,69
8.783	Rio das Flores	12.466,7	13.108,7	15.752,3	15.434,6	17.751,2	17.385,5	-2,1	42,1	1.979,45
122.196	Rio das Ostras	42.396,5	46.634,1	62.079,6	74.618,8	84.312,9	89.918,0	6,6	13,3	735,85
10.282	Santa Maria Madalena	19.284,0	20.013,8	24.664,5	24.815,4	25.843,1	27.794,8	7,6	57,5	2.703,25
41.035	Santo Antônio de Pádua	19.448,4	19.375,6	21.490,1	22.245,5	23.284,1	24.345,9	4,6	28,0	593,30
37.717	São Fidélis	19.358,2	19.489,5	21.041,7	22.225,8	22.739,9	24.483,4	7,7	33,3	649,14
41.397	São Francisco de Itabapoana	30.780,2	30.833,9	36.297,1	38.456,4	39.408,4	43.194,5	9,6	40,8	1.043,42
1.025.507	São Gonçalo	120.662,6	120.842,1	140.618,8	155.540,3	168.830,3	175.290,0	3,8	19,6	170,93
33.951	São João da Barra	25.522,9	25.781,8	31.666,2	34.582,5	35.338,6	38.580,7	9,2	10,1	1.136,36
460.799	São João de Meriti	54.692,7	51.343,2	57.453,9	62.754,8	64.514,2	69.049,8	7,0	16,2	149,85
7.143	São José de Ubá	11.295,5	11.408,0	12.627,7	14.660,5	15.342,8	16.540,1	7,8	53,5	2.315,56
20.704	São José do Vale do Rio Preto	12.857,1	13.597,2	16.503,6	17.745,6	17.352,5	17.859,2	2,9	32,8	862,59
93.659	São Pedro da Aldeia	16.232,8	17.703,3	20.675,4	21.653,7	22.718,0	26.603,0	17,1	17,9	284,04
9.012	São Sebastião do Alto	13.995,4	14.199,9	16.638,9	18.703,4	17.993,8	19.285,9	7,2	50,5	2.140,02
17.610	Sapucaia	15.036,6	15.439,7	18.211,4	19.751,6	20.821,7	23.363,2	12,2	43,7	1.326,70
79.421	Saquarema	15.487,8	15.972,7	18.188,0	19.497,8	20.311,9	22.593,4	11,2	14,0	284,48
81.260	Seropédica	17.266,1	18.723,7	22.309,8	22.190,8	23.986,6	32.394,8	35,1	18,5	398,66
21.366	Silva Jardim	17.647,2	19.055,9	23.654,4	28.149,1	28.162,5	30.624,9	8,7	27,9	1.433,35
15.070	Sumidouro	15.440,5	15.387,9	17.321,8	19.295,2	20.209,6	21.129,7	4,6	45,1	1.402,11
31.844	Tanguá	12.271,1	12.615,9	14.716,4	15.213,2	15.641,7	17.032,6	8,9	23,8	534,88
169.849	Teresópolis	36.375,9	36.772,2	42.166,0	49.232,3	54.398,9	56.827,4	4,5	17,5	334,58
10.347	Trajano de Moraes	15.978,1	16.572,8	19.202,7	19.740,9	20.892,5	21.892,9	4,8	52,4	2.115,87
78.723	Três Rios	22.205,0	22.161,9	26.064,7	32.200,2	40.970,8	47.093,9	14,9	24,7	598,22
73.154	Valença	24.680,3	23.824,5	25.993,3	26.952,3	30.173,3	33.743,3	11,8	23,9	461,26
9.861	Varre-Sai	10.575,5	10.516,4	11.774,0	12.546,0	13.055,1	13.847,7	6,1	44,2	1.404,29
35.112	Vassouras	16.316,1	16.068,3	17.576,2	18.421,2	19.180,0	20.677,0	7,8	22,1	588,89
261.522	Volta Redonda	191.959,6	212.812,4	285.702,2	271.219,0	232.704,6	239.871,9	3,1	33,3	917,21
9.939.256	**Interior**	**3.980.672,3**	**4.094.575,2**	**4.835.695,6**	**5.152.151,3**	**5.273.188,6**	**5.662.194,3**	**7,4**	**23,0**	**569,68**
6.429.923	Rio de Janeiro	1.847.070,7	1.838.442,7	1.947.018,5	1.996.931,4	2.113.714,9	2.227.683,8	5,4	12,1	346,46
16.369.179	**Total**	**5.827.743,1**	**5.933.018,0**	**6.782.714,1**	**7.149.082,7**	**7.386.903,5**	**7.889.878,0**	**6,8**	**18,3**	**482,00**

***Fonte**: balanços municipais coletados na Secretaria do Tesouro Nacional (STN), entre os meses de julho e setembro; e Instituto Brasileiro de Geografia e Estatística (IBGE).*
***Notas**: [1]valores integrais, sem as deduções destinadas à formação do Fundeb; [2]receita corrente, exceto intraorçamentárias, ajustada dos efeitos da conta Fundeb (ver "Nota metodológica", na página 3).*

RANKING 2013

ICMS municipal

Valores absolutos

Posição	Municípios	ICMS[1] em R$	População 2013
1º	Rio de Janeiro	2.227.683.751,8	6.429.923
2º	Duque de Caxias	650.762.554,6	873.921
3º	Macaé	389.809.466,0	224.442
4º	Campos dos Goytacazes	348.106.452,9	477.208
5º	Angra dos Reis	252.514.677,9	181.486
6º	Volta Redonda	239.871.900,0	261.522
7º	Niterói	227.569.940,8	494.200
8º	São Gonçalo	175.289.979,7	1.025.507
9º	Porto Real	171.375.464,7	17.663
10º	Nova Iguaçu	149.105.869,9	804.815
11º	Resende	147.442.379,5	123.385
12º	Mangaratiba	140.719.851,1	39.210
13º	Petrópolis	139.564.098,5	297.888
14º	Cabo Frio	131.302.687,0	200.380
15º	Quissamã	114.486.613,6	21.806
16º	Itaguaí	102.570.715,5	115.542
17º	Belford Roxo	100.864.201,2	477.583
18º	Rio das Ostras	89.918.005,0	122.196
19º	Casimiro de Abreu	70.166.005,2	38.492
20º	São João de Meriti	69.049.848,0	460.799
21º	Nova Friburgo	64.780.815,5	184.122
22º	Piraí	63.172.738,5	27.311
23º	Barra Mansa	62.307.436,8	179.472
24º	Teresópolis	56.827.426,2	169.849
25º	Itatiaia	52.179.176,5	29.744
26º	Três Rios	47.093.893,9	78.723
27º	São Francisco de Itabapoana	43.194.475,8	41.397
28º	Itaboraí	42.208.276,3	225.263
29º	Magé	42.061.239,3	232.419
30º	Itaperuna	41.865.649,3	98.004
31º	Queimados	41.342.794,9	141.753
32º	Carapebus	38.581.114,3	14.408
33º	São João da Barra	38.580.673,0	33.951
34º	Cachoeiras de Macacu	38.374.426,1	55.632
35º	Cantagalo	35.699.301,6	19.825
36º	Mesquita	35.003.191,9	170.185
37º	Valença	33.743.284,7	73.154
38º	Seropédica	32.394.807,8	81.260
39º	Araruama	32.155.726,4	118.964
40º	Paraty	32.068.912,4	39.434
41º	Barra do Piraí	30.708.759,0	96.261
42º	Silva Jardim	30.624.910,7	21.366
43º	Nilópolis	30.501.411,9	158.288
44º	Armação dos Búzios	30.387.374,7	29.790
45º	Maricá	28.572.996,5	139.552
46º	Rio Claro	28.240.444,7	17.709
47º	Santa Maria Madalena	27.794.842,9	10.282
48º	Paraíba do Sul	26.908.603,2	41.955
49º	São Pedro da Aldeia	26.603.013,4	93.659
50º	Japeri	25.234.844,0	98.393
51º	São Fidélis	24.483.440,6	37.717
52º	Guapimirim	24.458.450,0	54.706
53º	Santo Antônio de Pádua	24.345.906,7	41.035
54º	Sapucaia	23.363.154,9	17.610
55º	Bom Jardim	23.190.758,2	25.969
56º	Rio Bonito	23.120.974,4	56.942
57º	Saquarema	22.593.376,9	79.421
58º	Bom Jesus do Itabapoana	22.383.999,6	35.825
59º	Trajano de Moraes	21.892.859,3	10.347
60º	Sumidouro	21.129.726,0	15.070
61º	Iguaba Grande	20.947.020,5	24.788
62º	Vassouras	20.677.023,4	35.112
63º	Carmo	20.456.832,8	17.944
64º	Miguel Pereira	19.884.312,6	24.815
65º	Conceição de Macabu	19.693.105,2	21.844
66º	Paracambi	19.448.483,1	48.705
67º	São Sebastião do Alto	19.285.883,2	9.012
68º	Areal	18.917.032,5	11.785
69º	Cardoso Moreira	18.810.449,3	12.599
70º	Miracema	18.708.652,3	26.786
71º	Arraial do Cabo	18.332.469,5	28.627
72º	Duas Barras	18.096.429,0	11.070
73º	São José do Vale do Rio Preto	17.859.162,9	20.704
74º	Itaocara	17.804.702,0	22.870
75º	Paty do Alferes	17.674.642,3	26.696
76º	Cambuci	17.397.861,4	14.862
77º	Rio das Flores	17.385.520,8	8.783
78º	Tanguá	17.032.647,6	31.844
79º	Natividade	16.977.263,2	15.069
80º	Quatis	16.888.689,5	13.283
81º	Pinheiral	16.603.782,5	23.488
82º	São José de Ubá	16.540.061,3	7.143
83º	Cordeiro	16.539.723,5	20.863
84º	Porciúncula	16.437.220,9	18.188
85º	Engenheiro Paulo de Frontin	16.356.911,0	13.505
86º	Mendes	16.208.105,7	18.072
87º	Comendador Levy Gasparian	16.172.511,0	8.240
88º	Laje do Muriaé	15.464.955,8	7.385
89º	Macuco	15.425.643,8	5.360
90º	Italva	15.255.074,5	14.405
91º	Aperibé	14.398.462,8	10.736
92º	Varre-Sai	13.847.702,1	9.861
	Total	**7.889.878.009,3**	**16.369.179**

Fonte: *balanços municipais coletados na Secretaria do Tesouro Nacional (STN), entre os meses de julho e setembro; e Instituto Brasileiro de Geografia e Estatística (IBGE).*
Nota: *[1]valores integrais, sem as deduções destinadas à formação do Fundeb.*

Valores per capita

Posição	Municípios	ICMS[1] per capita	ICMS[1]	População 2013
		em R$		
1º	Porto Real	9.702,51	171.375.464,7	17.663
2º	Quissamã	5.250,23	114.486.613,6	21.806
3º	Mangaratiba	3.588,88	140.719.851,1	39.210
4º	Macuco	2.877,92	15.425.643,8	5.360
5º	Santa Maria Madalena	2.703,25	27.794.842,9	10.282
6º	Carapebus	2.677,76	38.581.114,3	14.408
7º	São José de Ubá	2.315,56	16.540.061,3	7.143
8º	Piraí	2.313,09	63.172.738,5	27.311
9º	São Sebastião do Alto	2.140,02	19.285.883,2	9.012
10º	Trajano de Moraes	2.115,87	21.892.859,3	10.347
11º	Laje do Muriaé	2.094,10	15.464.955,8	7.385
12º	Rio das Flores	1.979,45	17.385.520,8	8.783
13º	Comendador Levy Gasparian	1.962,68	16.172.511,0	8.240
14º	Casimiro de Abreu	1.822,87	70.166.005,2	38.492
15º	Cantagalo	1.800,72	35.699.301,6	19.825
16º	Itatiaia	1.754,28	52.179.176,5	29.744
17º	Macaé	1.736,79	389.809.466,0	224.442
18º	Duas Barras	1.634,73	18.096.429,0	11.070
19º	Areal	1.605,18	18.917.032,5	11.785
20º	Rio Claro	1.594,69	28.240.444,7	17.709
21º	Cardoso Moreira	1.493,01	18.810.449,3	12.599
22º	Silva Jardim	1.433,35	30.624.910,7	21.366
23º	Varre-Sai	1.404,29	13.847.702,1	9.861
24º	Sumidouro	1.402,11	21.129.726,0	15.070
25º	Angra dos Reis	1.391,37	252.514.677,9	181.486
26º	Aperibé	1.341,14	14.398.462,8	10.736
27º	Sapucaia	1.326,70	23.363.154,9	17.610
28º	Quatis	1.271,45	16.888.689,5	13.283
29º	Engenheiro Paulo de Frontin	1.211,17	16.356.911,0	13.505
30º	Resende	1.194,98	147.442.379,5	123.385
31º	Cambuci	1.170,63	17.397.861,4	14.862
32º	Carmo	1.140,04	20.456.832,8	17.944
33º	São João da Barra	1.136,36	38.580.673,0	33.951
34º	Natividade	1.126,64	16.977.263,2	15.069
35º	Italva	1.059,01	15.255.074,5	14.405
36º	São Francisco de Itabapoana	1.043,42	43.194.475,8	41.397
37º	Armação dos Búzios	1.020,05	30.387.374,7	29.790
38º	Volta Redonda	917,21	239.871.900,0	261.522
39º	Porciúncula	903,74	16.437.220,9	18.188
40º	Conceição de Macabu	901,53	19.693.105,2	21.844
41º	Mendes	896,86	16.208.105,7	18.072
42º	Bom Jardim	893,02	23.190.758,2	25.969
43º	Itaguaí	887,74	102.570.715,5	115.542
44º	São José do Vale do Rio Preto	862,59	17.859.162,9	20.704
45º	Iguaba Grande	845,05	20.947.020,5	24.788
46º	Paraty	813,23	32.068.912,4	39.434
47º	Miguel Pereira	801,30	19.884.312,6	24.815
48º	Cordeiro	792,78	16.539.723,5	20.863
49º	Itaocara	778,52	17.804.702,0	22.870
50º	Duque de Caxias	744,65	650.762.554,6	873.921
51º	Rio das Ostras	735,85	89.918.005,0	122.196
52º	Campos dos Goytacazes	729,46	348.106.452,9	477.208
53º	Pinheiral	706,90	16.603.782,5	23.488
54º	Miracema	698,45	18.708.652,3	26.786
55º	Cachoeiras de Macacu	689,79	38.374.426,1	55.632
56º	Paty do Alferes	662,07	17.674.642,3	26.696
57º	Cabo Frio	655,27	131.302.687,0	200.380
58º	São Fidélis	649,14	24.483.440,6	37.717
59º	Paraíba do Sul	641,37	26.908.603,2	41.955
60º	Arraial do Cabo	640,39	18.332.469,5	28.627
61º	Bom Jesus do Itabapoana	624,82	22.383.999,6	35.825
62º	Três Rios	598,22	47.093.893,9	78.723
63º	Santo Antônio de Pádua	593,30	24.345.906,7	41.035
64º	Vassouras	588,89	20.677.023,4	35.112
65º	Tanguá	534,88	17.032.647,6	31.844
66º	Petrópolis	468,51	139.564.098,5	297.888
67º	Valença	461,26	33.743.284,7	73.154
68º	Niterói	460,48	227.569.940,8	494.200
69º	Guapimirim	447,09	24.458.450,0	54.706
70º	Itaperuna	427,18	41.865.649,3	98.004
71º	Rio Bonito	406,04	23.120.974,4	56.942
72º	Paracambi	399,31	19.448.483,1	48.705
73º	Seropédica	398,66	32.394.807,8	81.260
74º	Nova Friburgo	351,84	64.780.815,5	184.122
75º	Barra Mansa	347,17	62.307.436,8	179.472
76º	Rio de Janeiro	346,46	2.227.683.751,8	6.429.923
77º	Teresópolis	334,58	56.827.426,2	169.849
78º	Barra do Piraí	319,02	30.708.759,0	96.261
79º	Queimados	291,65	41.342.794,9	141.753
80º	Saquarema	284,48	22.593.376,9	79.421
81º	São Pedro da Aldeia	284,04	26.603.013,4	93.659
82º	Araruama	270,30	32.155.726,4	118.964
83º	Japeri	256,47	25.234.844,0	98.393
84º	Belford Roxo	211,20	100.864.201,2	477.583
85º	Mesquita	205,68	35.003.191,9	170.185
86º	Maricá	204,75	28.572.996,5	139.552
87º	Nilópolis	192,70	30.501.411,9	158.288
88º	Itaboraí	187,37	42.208.276,3	225.263
89º	Nova Iguaçu	185,27	149.105.869,9	804.815
90º	Magé	180,97	42.061.239,3	232.419
91º	São Gonçalo	170,93	175.289.979,7	1.025.507
92º	São João de Meriti	149,85	69.049.848,0	460.799
Total		**482,00**	**7.889.878.009,3**	**16.369.179**

***Fonte**: balanços municipais coletados na Secretaria do Tesouro Nacional (STN), entre os meses de julho e setembro; e Instituto Brasileiro de Geografia e Estatística (IBGE).*
***Nota**: [1]valores integrais, sem as deduções destinadas à formação do Fundeb.*

EVOLUÇÃO
2006-2015

Índices de Participação dos Municípios (IPM) na QPM-ICMS

Município	2006[1]	2007[2]	2008[3]	2009[4]	2010[5]	2011[6]	2012[7]	2013[8]	2014[9]	2015[10]
Angra dos Reis	4,440	4,351	4,141	4,181	4,850	4,927	3,725	3,209	3,732	3,968
Aperibé	0,179	0,179	0,180	0,180	0,176	0,183	0,184	0,183	0,186	0,206
Araruama	0,394	0,399	0,402	0,397	0,393	0,409	0,412	0,407	0,407	0,406
Areal	0,209	0,204	0,206	0,205	0,199	0,232	0,224	0,240	0,240	0,241
Armação dos Búzios	0,293	0,313	0,334	0,348	0,364	0,379	0,384	0,401	0,369	0,353
Arraial do Cabo	0,225	0,225	0,217	0,204	0,216	0,217	0,223	0,233	0,270	0,327
Barra do Piraí	0,440	0,439	0,437	0,450	0,461	0,420	0,391	0,390	0,390	0,401
Barra Mansa	1,005	0,983	0,993	0,926	0,876	0,903	0,855	0,793	0,828	0,931
Belford Roxo	1,429	1,371	1,256	1,255	1,290	1,188	1,152	1,261	1,295	1,152
Bom Jardim	0,253	0,255	0,256	0,266	0,277	0,284	0,285	0,296	0,307	0,304
Bom Jesus do Itabapoana	0,300	0,296	0,298	0,288	0,281	0,279	0,281	0,283	0,287	0,297
Cabo Frio	1,222	1,280	1,397	1,433	1,566	1,625	1,625	1,671	1,530	1,347
Cachoeiras de Macacu	0,456	0,460	0,456	0,490	0,489	0,516	0,511	0,488	0,491	0,487
Cambuci	0,251	0,251	0,249	0,240	0,233	0,225	0,219	0,221	0,226	0,226
Campos dos Goytacazes	3,310	3,494	3,820	3,822	4,071	4,231	4,255	4,400	4,074	3,572
Cantagalo	0,555	0,490	0,442	0,429	0,453	0,487	0,494	0,454	0,434	0,436
Carapebus	0,343	0,366	0,392	0,404	0,414	0,473	0,485	0,489	0,451	0,372
Cardoso Moreira	0,249	0,247	0,247	0,250	0,252	0,236	0,236	0,236	0,243	0,239
Carmo	0,340	0,347	0,334	0,316	0,321	0,292	0,262	0,260	0,260	0,274
Casimiro de Abreu	0,605	0,645	0,708	0,729	0,828	0,865	0,863	0,890	0,807	0,687
Comendador Levy Gasparian	0,204	0,202	0,204	0,203	0,201	0,211	0,205	0,205	0,206	0,208
Conceição de Macabu	0,235	0,234	0,236	0,258	0,270	0,271	0,263	0,254	0,251	0,248
Cordeiro	0,199	0,202	0,203	0,208	0,210	0,210	0,215	0,209	0,216	0,217
Duas Barras	0,234	0,236	0,241	0,243	0,238	0,241	0,238	0,230	0,236	0,235
Duque de Caxias	8,552	8,647	9,569	9,853	9,277	8,809	8,566	8,283	8,240	8,390
Engenheiro Paulo de Frontin	0,204	0,204	0,209	0,209	0,204	0,207	0,210	0,208	0,218	0,223
Guapimirim	0,255	0,255	0,257	0,284	0,295	0,308	0,309	0,310	0,311	0,311
Iguaba Grande	0,208	0,209	0,215	0,250	0,240	0,243	0,253	0,250	0,247	0,271
Itaboraí	0,530	0,546	0,548	0,510	0,481	0,476	0,511	0,537	0,589	0,801
Itaguaí	1,819	1,888	1,370	1,168	0,711	0,764	1,182	1,181	1,072	0,679
Italva	0,201	0,202	0,202	0,196	0,197	0,192	0,191	0,193	0,193	0,190
Itaocara	0,238	0,241	0,246	0,239	0,233	0,230	0,227	0,227	0,228	0,231
Itaperuna	0,552	0,552	0,558	0,563	0,519	0,500	0,517	0,516	0,527	0,562
Itatiaia	0,580	0,387	0,373	0,401	0,409	0,435	0,510	0,664	0,754	0,818
Japeri	0,308	0,310	0,341	0,350	0,367	0,337	0,310	0,321	0,309	0,298
Laje do Muriaé	0,187	0,185	0,185	0,182	0,179	0,190	0,188	0,196	0,191	0,183
Macaé	3,184	3,643	4,213	4,618	5,070	5,321	5,087	4,962	5,185	5,376
Macuco	0,192	0,193	0,192	0,190	0,199	0,201	0,199	0,196	0,194	0,201
Magé	0,482	0,484	0,490	0,478	0,495	0,517	0,536	0,539	0,553	0,594
Mangaratiba	0,717	1,216	1,099	1,001	0,843	0,744	1,233	1,785	1,676	0,859
Maricá	0,337	0,351	0,355	0,342	0,328	0,320	0,360	0,362	0,372	0,401
Mendes	0,204	0,202	0,207	0,206	0,207	0,205	0,209	0,206	0,208	0,211
Mesquita	0,399	0,400	0,408	0,455	0,504	0,497	0,464	0,439	0,429	0,427
Miguel Pereira	0,243	0,241	0,243	0,243	0,255	0,256	0,279	0,302	0,300	0,302
Miracema	0,224	0,223	0,226	0,223	0,213	0,223	0,244	0,246	0,240	0,244
Natividade	0,219	0,219	0,224	0,222	0,218	0,213	0,212	0,215	0,219	0,212
Nilópolis	0,367	0,368	0,383	0,377	0,362	0,372	0,383	0,386	0,386	0,394
Niterói	2,681	2,857	2,508	2,470	2,378	2,309	2,555	2,842	3,159	3,212
Nova Friburgo	0,861	0,862	0,891	0,862	0,811	0,823	0,835	0,831	0,840	0,869

Município	2006[1]	2007[2]	2008[3]	2009[4]	2010[5]	2011[6]	2012[7]	2013[8]	2014[9]	2015[10]
Nova Iguaçu	1,947	1,945	1,976	1,962	1,930	1,993	1,925	1,897	1,923	2,001
Paracambi	0,247	0,247	0,247	0,240	0,246	0,245	0,249	0,246	0,254	0,262
Paraíba do Sul	0,324	0,338	0,344	0,334	0,320	0,318	0,333	0,342	0,339	0,340
Paraty	0,378	0,394	0,393	0,400	0,398	0,388	0,403	0,407	0,443	0,474
Paty do Alferes	0,241	0,238	0,236	0,239	0,231	0,233	0,244	0,246	0,240	0,241
Petrópolis	1,455	1,641	1,761	1,936	1,957	2,042	1,988	1,776	1,816	1,827
Pinheiral	0,209	0,209	0,206	0,206	0,213	0,222	0,217	0,212	0,212	0,211
Piraí	0,904	0,901	0,899	0,872	0,791	0,854	0,889	0,804	0,800	0,823
Porciúncula	0,213	0,211	0,211	0,211	0,203	0,199	0,197	0,209	0,212	0,220
Porto Real	1,144	1,292	1,335	1,340	1,936	2,356	2,178	2,178	1,864	1,555
Quatis	0,206	0,198	0,207	0,204	0,198	0,204	0,206	0,214	0,220	0,211
Queimados	0,411	0,401	0,394	0,438	0,408	0,358	0,442	0,526	0,570	0,603
Quissamã	0,941	0,999	1,125	1,169	1,314	1,395	1,394	1,457	1,358	1,190
Resende	1,502	1,406	1,435	1,457	1,595	1,724	1,830	1,871	1,874	2,189
Rio Bonito	0,309	0,307	0,306	0,301	0,295	0,290	0,291	0,289	0,287	0,295
Rio Claro	0,276	0,281	0,281	0,307	0,345	0,373	0,355	0,357	0,343	0,338
Rio das Flores	0,229	0,226	0,222	0,223	0,233	0,216	0,241	0,230	0,221	0,227
Rio das Ostras	0,612	0,649	0,728	0,785	0,916	1,045	1,141	1,144	1,139	1,082
Rio de Janeiro	34,216	32,593	31,599	30,943	28,648	27,757	28,502	28,216	28,153	29,203
Santa Maria Madalena	0,331	0,330	0,330	0,337	0,364	0,346	0,349	0,352	0,347	0,337
Santo Antônio de Pádua	0,327	0,330	0,334	0,326	0,313	0,310	0,314	0,308	0,318	0,333
São Fidélis	0,334	0,331	0,332	0,328	0,310	0,309	0,307	0,310	0,313	0,315
São Francisco de Itabapoana	0,499	0,509	0,527	0,519	0,535	0,536	0,532	0,547	0,514	0,472
São Gonçalo	2,095	2,050	2,065	2,074	2,073	2,176	2,280	2,221	2,202	2,188
São João da Barra	0,398	0,412	0,437	0,434	0,467	0,483	0,477	0,489	0,487	0,453
São João de Meriti	0,924	0,922	0,916	0,863	0,849	0,875	0,871	0,873	0,934	0,999
São José de Ubá	0,190	0,192	0,197	0,192	0,186	0,205	0,210	0,207	0,206	0,196
São José do Vale do Rio Preto	0,220	0,222	0,220	0,229	0,244	0,249	0,234	0,226	0,227	0,229
São Pedro da Aldeia	0,290	0,288	0,285	0,301	0,305	0,307	0,308	0,338	0,344	0,368
São Sebastião do Alto	0,243	0,243	0,244	0,239	0,246	0,263	0,245	0,246	0,243	0,234
Sapucaia	0,255	0,256	0,258	0,260	0,269	0,275	0,281	0,296	0,325	0,342
Saquarema	0,266	0,269	0,265	0,269	0,268	0,272	0,274	0,286	0,319	0,326
Seropédica	0,287	0,293	0,296	0,316	0,329	0,309	0,324	0,411	0,424	0,479
Silva Jardim	0,302	0,301	0,302	0,321	0,350	0,396	0,380	0,388	0,386	0,382
Sumidouro	0,258	0,259	0,264	0,259	0,256	0,271	0,274	0,269	0,267	0,270
Tanguá	0,209	0,209	0,210	0,213	0,217	0,212	0,214	0,213	0,219	0,223
Teresópolis	0,627	0,622	0,624	0,619	0,620	0,687	0,731	0,718	0,731	0,758
Trajano de Moraes	0,282	0,281	0,279	0,279	0,283	0,275	0,282	0,277	0,282	0,279
Três Rios	0,393	0,367	0,376	0,377	0,383	0,449	0,553	0,596	0,616	0,667
Valença	0,427	0,429	0,431	0,405	0,384	0,380	0,409	0,429	0,426	0,432
Varre-Sai	0,182	0,182	0,181	0,177	0,174	0,176	0,177	0,176	0,183	0,183
Vassouras	0,279	0,277	0,279	0,270	0,259	0,257	0,259	0,262	0,275	0,289
Volta Redonda	3,504	3,596	3,282	3,209	4,215	3,774	3,133	3,041	2,768	2,561
Total	**100,000**	**100,000**	**100,000**	**100,000**	**100,000**	**100,000**	**100,000**	**100,000**	**100,000**	**100,000**

***Fonte**: Secretaria da Fazenda do Estado do Rio de Janeiro. Notas: [1]Índices de 2006 fixados pelo Decreto nº 38.888, de 20/02/2006. [2]Índices de 2007 fixados pelo Decreto nº 40.597, de 09/02/2007. [3]O Decreto 41.108/2008 alterou os índices para 2008 anteriormente fixados pelo Decreto 40.953/2007. [4]Índices definitivos fixados pelo Decreto nº 41.601, de 18/12/2008. [5]Índices fixados no Decreto nº 42.268, de 28/01/2010. [6]O Decreto nº 42.992, de 26/05/2011, altera os índices definitivos para o exercício de 2011. [7]O Decreto nº 43.417/2012 altera os Índices Definitivos relativos à Participação dos Municípios no produto da arrecadação do ICMS para o exercício de 2012. [8]Decreto nº 43.976, de 06/12/2012, fixou os índices definitivos para 2013. [9]O Decreto nº 44.541, de 27 de dezembro de 2013, alterou os índices definitivos para o exercício de 2014. [10]Índices provisórios, conforme a Resolução Sefaz nº 793, de 03/10/2014.*

FPM

Desempenho

O conjunto das cidades do Rio de Janeiro recebeu R$ 2,22 bilhões, em 2013, do Fundo de Participação dos Municípios (FPM), uma das mais importantes fontes de receita para as administrações municipais. Com aumento real de 1,1% em relação ao ano anterior, o FPM registrou o segundo ano consecutivo com fraco desempenho. Em 2012, a transferência totalizou R$ 2,19 bilhões, com ligeira alta de 0,5% frente a 2011.

Evolução do FPM distribuído aos municípios do Rio de Janeiro
em R$ milhões - IPCA médio de 2013

Taxa anual de crescimento do FPM distribuído aos municípios do Rio de Janeiro em relação ao ano anterior

A performance do FPM depende diretamente da arrecadação do Governo Federal, já que é formado por 23,5% da receita do Imposto de Renda (IR) e pelo Imposto sobre Produtos Industrializados (IPI). Em 2013, o valor arrecadado do IPI foi de R$ 50,1 bilhões, 3,5% menor que no ano anterior. De acordo com o Boletim "Análise da Arrecadação das Receitas Federais", da Receita Federal do Brasil, essa retração deveu-se, principalmente, aos impactos das políticas fiscais anticíclicas aplicadas pelo Governo Federal, como a redução do IPI para a compra de automóveis, a partir de maio de 2012. O tributo aplicado sobre essa categoria registrou queda de 20,3%, em relação ao ano anterior. Outra categoria do IPI com forte retração foi o vinculado à importação (-10,4%), que sofreu uma redução de 17,6% em sua alíquota média. Essas retrações foram compensadas, em parte, pelo aumento na alíquota do IPI cobrado sobre cigarros e bebidas. Esses setores registraram alta de 17,8% e 2,7%, respectivamente.

Além disso, a arrecadação do IPI está fortemente vinculada ao desempenho da economia nacional. A Pesquisa Industrial Mensal-Produção Física (PIM-PF), realizada pelo Instituto Brasileiro de Geografia e Estatística (IBGE), acusou crescimento na produção da indústria nacional de apenas 1,2% em 2013.

Quanto à arrecadação do IR, outro componente do FPM, ela atingiu R$ 300,51 bilhões, em 2013, com alta real de 4,3% sobre 2012. Nesse valor estão incluídos os recolhimentos extraordinários devido ao pagamento de débitos em atraso pelas empresas e por pessoas físicas. No caso do IR de Pessoas Jurídicas (IRPJ), houve alta de 9% ocasionada pelo aumento da lucratividade das empresas, ocorrido em 2012. Quanto ao IR das Pessoas Físicas (IRPF), este foi alavancado em 2,4%, em grande parte graças ao crescimento de 11,7% da massa salarial habitual, calculada pelo IBGE. Já o IR Retido na Fonte (IRRF) teve alta real de 0,74% em relação ao ano anterior.

O fraco desempenho do FPM em 2012 e 2013 favoreceu a aprovação da Emenda Constitucional nº 84/2014, que eleva em um ponto percentual a parcela do IR e do IPI destinada ao Fundo (de 23,5% para 24,5%). Esse aumento virá de forma escalonada, em 0,5% em 2015 e 0,5% em 2016, e o repasse será feito no primeiro decênio de julho de cada ano.

Impacto nos municípios

O conjunto dos municípios de cada Estado possui uma participação fixa no total do FPM a ser distribuído pelo país. Cada município, por sua vez, tem sua participação determinada por coeficientes definidos conforme o tamanho de sua população. Portanto, uma mudança no tamanho populacional do município pode alterar o seu coeficiente e, assim, resultar num desempenho diferenciado em relação aos demais municípios de seu Estado. No caso das capitais e dos municípios com mais de 142.633 habitantes, além das variações no contingente populacional, há também a influência do coeficiente relacionado ao inverso da renda per capita estadual (veja mais detalhes no *Saiba mais sobre o FPM* na página 42).

Em 2013, cinco municípios, exceto a capital, viram a transferência do FPM crescer acima da média em função de alterações no número de habitantes. Em Porto Real, o valor transferido do FPM aumentou 20,9% frente a 2012, após a mudança do coeficiente de participação,

que passou de 1,0 para 1,2. O total repassado em 2013 foi de R$ 10,9 milhões. Os demais municípios que tiveram crescimento expressivo no repasse do FPM devido à mudança do coeficiente foram Iguaba Grande (17,5%), Mangaratiba (13,3%), Araruama e Rio das Ostras (7% cada).

As demais cidades que participam da distribuição do FPM no Rio de Janeiro sofreram negativamente com os aumentos nos coeficientes desses cinco municípios. Isso ocorre porque cada Estado tem uma participação fixa no total do FPM-Interior, cujo montante é dividido entre seus municípios. Excluindo-se os cinco já citados municípios, o crescimento médio nas demais cidades foi de 0,7%.

Na capital, o FPM também permaneceu relativamente estagnado, com crescimento de 0,9%. Foram repassados, em 2013, R$ 246,4 milhões, frente a R$ 244,3 milhões em 2012. Além do critério populacional, a definição dos coeficientes das capitais considera também a relação inversa da renda per capita estadual em relação à média nacional. Por exemplo, se a renda per capita do Estado do Rio de Janeiro tivesse crescido acima da média nacional em 2010 (ano de apuração da renda para o coeficiente de 2013), a participação no total distribuído à capital carioca teria recuado. Na apuração do coeficiente de 2013, no entanto, ambos os critérios permaneceram estáveis para o município do Rio de Janeiro.

Importância orçamentária

A distribuição do FPM para os municípios, exceto as capitais, segue uma tabela de coeficientes em relação ao número de habitantes. Como os intervalos das faixas populacionais crescem proporcionalmente mais que os coeficientes, os municípios menos populosos recebem, relativamente, mais recursos que os maiores, o que faz com que as pequenas localidades possuam uma maior participação do FPM nos seus orçamentos. Outro fator que faz ressaltar a importância do FPM para as menores cidades e para aquelas de baixo dinamismo. Arrecadando relativamente menos tributos próprios quando comparadas às cidades maiores ou àquelas que possuem alguma grande planta industrial, aumenta-se a importância e a dependência das pequenas localidades em relação ao FPM.

No caso específico do Estado do Rio de Janeiro, os altos valores recebidos de royalties do petróleo por alguns municípios faz diminuir a importância do FPM no total das receitas correntes das cidades. Por esse motivo, é conveniente excluir os royalties para verificar o peso do FPM no orçamento municipal. Agrupadas por tamanho populacional, a participação média do FPM na receita corrente dos municípios, excluídos os royalties do petróleo, foi de 9,7%, variando entre 17,6%, naqueles com até 25 mil habitantes, e 5%, naqueles com mais de 300 mil moradores, excluída a capital, onde o fundo possui importância de 1,3%.

Individualmente, as maiores participações do FPM na receita

Participação do FPM na receita corrente por faixa populacional - 2013

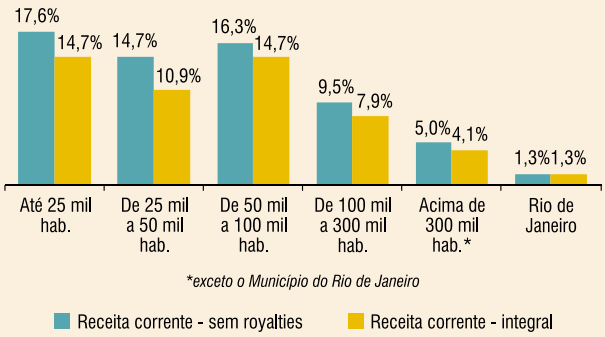

corrente foram verificadas em Mesquita (23,8%), Nilópolis (23,7%), Cambuci (23,5%) e Mendes (22,4%). Apesar de serem cidades de maior porte populacional, Nilópolis e Mesquita possuem baixa arrecadação própria e não possuem grandes fatias de participação no recebimento de outras transferências, resultando na maior dependência em relação ao FPM.

No sentido oposto, as menores participações do FPM na receita corrente foram observadas em Porto Real (5,3%), Nova Iguaçu (5,1%), Rio das Ostras (4,6%), Quissamã (4,5%), São João da Barra (3,8%), Niterói (3,2%), Duque de Caxias (2,8%), Macaé (2,5%) e Campos dos Goytacazes (2,1%). A baixa importância do FPM nessas cidades deve-se à grande importância da QPM-ICMS no orçamento, ou pela elevada receita tributária.

Quando se observa o valor do FPM dividido pelo número de habitantes, é nítida a maior importância para os menores municípios. A primeira colocação pertenceu a Macuco (R$ 952,74), o menor município do Estado, com 5.360 habitantes. São José de Ubá, com um repasse per capita de R$ 714,93, e Laje do Muriaé, com R$ 691,50, completam as três primeiras posições. São as três menores cidades do Rio de Janeiro, em termos populacionais. O FPM per capita diminui conforme cresce o número de habitantes. Nas últimas três posições encontram-se Duque de Caxias (R$ 51,67), São Gonçalo (R$ 46,74) e Rio de Janeiro (R$ 35,77), os três mais populosos do Estado.

Desempenho do FPM em 2014

O repasse do FPM (Fundo de Participação dos Municípios) para as cidades fluminenses apresentou um crescimento de 3,4% no acumulado até outubro de 2014, em relação ao mesmo período do ano anterior. Cabe ressaltar que os valores são corrigidos pela inflação de 2014.

Para 2014, o IR apresentou ligeira alta de 0,8% até outubro de 2014, em função, principalmente, da baixa na arrecadação do imposto recolhido sob pessoa jurídica. Já o IPI acusou alta de 1,3%, em função principalmente da recomposição gradual

Taxa de crescimento real do FPM até outubro de 2014 em relação ao mesmo período do ano anterior

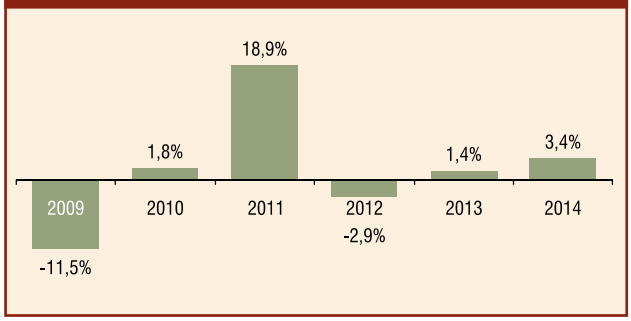

após as reduções nas alíquotas cobradas sobre automóveis, setores de móveis e linha branca.

Houve apenas três mudanças de coeficientes de participação entre os municípios do interior em 2014. E em ambos os casos a mudança foi de elevação no índice: Itaguaí, onde o coeficiente passou de 3,2 para 3,4, São Pedro da Aldeia, que passou de 2,8 para 3,0, e Casimiro de Abreu, de 1,6 para 1,8. Na capital o coeficiente permaneceu estável em 2014, em relação a 2013.

Saiba mais sobre o FPM

O FPM é uma transferência de recursos da União aos municípios brasileiros, garantida pela Constituição Federal, no artigo 159, inciso I, alínea b. Esse Fundo é composto, efetivamente, por 23,5% da arrecadação federal líquida do IR e do IPI, sendo 22,5% da arrecadação repassados a cada dez dias, e 1% distribuído em uma única parcela, no primeiro decêndio do mês de dezembro. Conforme citado, a Emenda Constitucional nº 84/2014 aumentou essa parcela em um ponto percentual, que virá de forma escalonada (em 0,5% em 2015 e 0,5% em 2016). O repasse será feito no primeiro decênio de julho de cada ano.

A distribuição dos recursos aos municípios é feita de acordo com o número de habitantes, fixando-se um coeficiente para cada faixa populacional. Anualmente, o IBGE divulga as estimativas populacionais dos municípios e o Tribunal de Contas da União, com base nesses dados, publica no Diário Oficial da União os coeficientes de distribuição individuais dos municípios.

O FPM subdivide-se em três grupos: FPM-Interior, FPM-Reserva e FPM-Capital; e cada grupo possui critérios específicos de repartição dos recursos, como mostra o quadro abaixo.

Com exceção das capitais, todos os demais municípios recebem recursos do FPM-Interior. Cada cidade possui um coeficiente de participação de acordo com sua população, que varia de 0,6 a 4,0 (veja tabela abaixo). A participação de cada município é obtida dividindo-se seu coeficiente pela soma dos coeficientes

Coeficientes para distribuição do FPM-Interior

Categoria do município segundo o número de habitantes	Coeficiente
Até 10.188	0,6
De 10.189 a 13.584	0,8
De 13.585 a 16.980	1,0
De 16.981 a 23.772	1,2
De 23.773 a 30.564	1,4
De 30.565 a 37.356	1,6
De 37.357 a 44.148	1,8
De 44.149 a 50.940	2,0
De 50.941 a 61.128	2,2
De 61.129 a 71.316	2,4
De 71.317 a 81.504	2,6
De 81.505 a 91.692	2,8
De 91.693 a 101.880	3,0
De 101.881 a 115.464	3,2
De 115.465 a 129.048	3,4
De 129.049 a 142.632	3,6
De 142.633 a 156.216	3,8
Além de 156.216	4,0

***Fonte**: Decreto-lei nº 1.881/81.*

Divisões do FPM e seus respectivos critérios de distribuição

Subdivisões do FPM		Critérios de distribuição
FPM-Interior	**86,4%** do FPM total. É distribuído aos municípios do interior do país.	Coeficientes definidos por faixa populacional no Decreto-Lei nº 1.881/81. Desde 1990, a participação de cada município é obtida dividindo-se seu respectivo coeficiente pelo somatório dos coeficientes dos municípios do Estado.
FPM-Reserva	**3,6%** do FPM total. É enviado aos municípios do interior com população superior a 142.633 habitantes.	De acordo com coeficientes que consideram a população e o inverso da renda per capita do respectivo Estado. Em 2013, participaram desse fundo 157 municípios brasileiros. Desses, 19 são fluminenses.
FPM-Capital	**10%** do FPM total. É distribuído às capitais estaduais.	Coeficientes que consideram a população e o inverso da renda per capita do Estado. A participação da capital é obtida dividindo-se seu coeficiente pelo somatório dos coeficientes de todas as capitais.

***Fonte**: Lei Federal nº 5.172/66 e Decreto-lei nº 1.881/81.*

dos municípios de seu respectivo Estado. Segundo a Lei Federal Complementar nº 62/1989, cada Estado possui uma participação fixa na repartição dos recursos do FPM-Interior, conforme a tabela abaixo.

Todos os municípios com mais de 142.633 habitantes, além do FPM-Interior, recebem recursos do FPM-Reserva. O objetivo desse Fundo é proporcionar um adicional de recursos às cidades com maior número de habitantes, beneficiando, principalmente, aquelas localizadas em regiões mais pobres, uma vez que sua distribuição também leva em consideração o inverso da renda per capita dos seus respectivos estados.

O FPM-Capital é distribuído, exclusivamente, às 27 capitais e seus critérios de distribuição são os mesmos do FPM-Reserva, ou seja, população e inverso da renda per capita estadual.

Participação no FPM-Interior, número de municípios[1] e população[1] por Estado

Unidade da Federação	Participação no total *em %*	Número de municípios 2012[1]	População 2012[1]
Acre	0,2630	21	410.432
Alagoas	2,0883	101	2.212.079
Amapá	0,1392	15	283.048
Amazonas	1,2452	61	1.729.147
Bahia	9,2695	416	11.464.373
Ceará	4,5864	183	6.105.811
Espírito Santo	1,7595	77	3.244.905
Goiás	3,7318	245	4.821.229
Maranhão	3,9715	216	5.674.704
Mato Grosso	1,8949	140	2.554.007
Mato Grosso do Sul	1,5004	78	1.699.691
Minas Gerais	14,1846	852	17.459.547
Pará	3,2948	143	6.411.775
Paraíba	3,1942	222	3.072.693
Paraná	7,2857	398	8.800.994
Pernambuco	4,7952	183	7.376.778
Piauí	2,4015	223	2.330.517
Rio de Janeiro	**2,7379**	**91**	**9.841.075**
Rio Grande do Norte	2,4324	166	2.410.608
Rio Grande do Sul	7,3011	496	9.353.889
Rondônia	0,7464	51	1.147.310
Roraima	0,0851	14	172.565
Santa Catarina	4,1997	294	5.950.128
São Paulo	14,2620	644	30.524.534
Sergipe	1,3342	74	1.523.166
Tocantins	1,2955	138	1.175.624
Total	**100,0000**	**5.542**	**147.750.629**

Fonte: *Decisão Normativa nº 123/2012 - Tribunal de Contas da União.*
Nota: *[1]exceto as capitais.*

Coeficiente, participação no FPM-Capital e população das capitais

Capital	UF	Coeficiente de 2013	Participação no total 2013 *em %*	População 2012
Aracaju	SE	3,60	3,0573	587.701
Belém	PA	7,00	5,9448	1.410.430
Belo Horizonte	MG	6,00	5,0955	2.395.785
Boa Vista	RR	2,80	2,3779	296.959
Brasília	DF	2,00	1,6985	2.648.532
Campo Grande	MS	2,40	2,0382	805.397
Cuiabá	MT	2,00	1,6985	561.329
Curitiba	PR	3,60	3,0573	1.776.761
Florianópolis	SC	1,60	1,3588	433.158
Fortaleza	CE	10,00	8,4926	2.500.194
Goiânia	GO	3,60	3,0573	1.333.767
João Pessoa	PB	5,00	4,2463	742.478
Macapá	AP	3,20	2,7176	415.554
Maceió	AL	6,25	5,3079	953.393
Manaus	AM	5,40	4,5860	1.861.838
Natal	RN	4,00	3,3970	817.590
Palmas	TO	3,20	2,7176	242.070
Porto Alegre	RS	2,80	2,3779	1.416.714
Porto Velho	RO	2,80	2,3779	442.701
Recife	PE	6,30	5,3503	1.557.757
Rio Branco	AC	3,60	3,0573	348.354
Rio de Janeiro	**RJ**	**4,00**	**3,3970**	**6.390.290**
Salvador	BA	9,00	7,6433	2.710.968
São Luís	MA	6,25	5,3079	1.039.610
São Paulo	SP	3,50	2,9724	11.376.685
Teresina	PI	6,25	5,3079	830.231
Vitória	ES	1,60	1,3588	333.162
Total		**117,75**	**100,0000**	**46.229.408**

Fonte: *Decisão Normativa nº 92/2008 - Tribunal de Contas da União.*

EVOLUÇÃO 2008-2013

FPM[1]

População 2013	Município	2008	2009	2010	2011	2012	2013	Variação 2013/ 2012	Partic. na rec. corr.[2] 2013	FPM per capita 2013
		em R$ mil - IPCA médio de 2013						em %		em R$
181.486	Angra dos Reis	43.746,6	40.899,3	42.995,2	47.666,5	47.959,4	48.275,2	0,7	6,7	266,00
10.736	Aperibé	5.209,3	4.723,2	4.821,0	7.408,1	7.231,4	7.284,4	0,7	20,0	678,51
118.964	Araruama	26.046,4	25.190,3	25.712,1	29.632,3	28.925,6	30.958,9	7,0	13,3	260,24
11.785	Areal	6.945,7	6.297,6	6.428,0	7.408,1	7.231,4	7.284,4	0,7	16,7	618,11
29.790	Armação dos Búzios	12.155,0	11.020,8	11.249,0	12.964,1	12.654,9	12.747,8	0,7	6,3	427,92
28.627	Arraial do Cabo	12.155,0	11.020,8	11.249,0	12.964,1	12.654,9	12.747,8	0,7	10,8	445,31
96.261	Barra do Piraí	26.046,4	25.190,3	25.712,1	27.780,3	27.117,7	27.316,7	0,7	16,4	283,78
179.472	Barra Mansa	45.483,0	40.899,3	42.995,2	47.666,5	47.959,4	48.275,2	0,7	13,3	268,98
477.583	Belford Roxo	45.483,0	40.899,3	42.995,2	47.666,5	47.959,4	48.275,2	0,7	9,2	101,08
25.969	Bom Jardim	12.155,0	11.020,8	11.249,0	12.964,1	12.654,9	12.747,8	0,7	19,6	490,88
35.825	Bom Jesus do Itabapoana	13.891,4	12.595,2	12.856,0	14.816,1	14.462,8	14.568,9	0,7	21,3	406,67
200.380	Cabo Frio	45.483,0	40.899,3	42.995,2	47.666,5	47.959,4	48.275,2	0,7	6,0	240,92
55.632	Cachoeiras de Macacu	19.100,7	17.318,4	17.677,1	20.372,2	19.886,3	20.032,2	0,7	13,2	360,08
14.862	Cambuci	8.682,1	7.872,0	8.035,0	9.260,1	9.039,2	9.105,6	0,7	23,5	612,67
477.208	Campos dos Goytacazes	45.483,0	40.899,3	42.995,2	47.666,5	47.959,4	48.275,2	0,7	2,1	101,16
19.825	Cantagalo	10.418,6	9.446,4	9.642,0	11.112,1	10.847,1	10.926,7	0,7	15,0	551,16
14.408	Carapebus	6.945,7	6.297,6	6.428,0	7.408,1	9.039,2	9.105,6	0,7	9,6	631,98
12.599	Cardoso Moreira	6.945,7	6.297,6	6.428,0	7.408,1	7.231,4	7.284,4	0,7	17,9	578,18
17.944	Carmo	8.682,1	9.446,4	9.642,0	11.112,1	10.847,1	10.926,7	0,7	20,8	608,93
38.492	Casimiro de Abreu	12.155,0	11.020,8	12.856,0	14.816,1	14.462,8	14.568,9	0,7	5,6	378,49
8.240	Comendador Levy Gasparian	5.209,3	4.723,2	4.821,0	5.556,1	5.423,5	5.463,3	0,7	17,7	663,03
21.844	Conceição de Macabu	10.418,6	9.446,4	9.642,0	11.112,1	10.847,1	10.926,7	0,7	19,4	500,21
20.863	Cordeiro	10.418,6	9.446,4	9.642,0	11.112,1	10.847,1	10.926,7	0,7	20,5	523,73
11.070	Duas Barras	6.945,7	6.297,6	6.428,0	7.408,1	7.231,4	7.284,4	0,7	18,0	658,04
873.921	Duque de Caxias	45.483,0	40.899,3	42.995,2	47.666,5	47.959,4	48.275,2	0,7	2,8	55,24
13.505	Engenheiro Paulo de Frontin	6.945,7	6.297,6	6.428,0	7.408,1	7.231,4	7.284,4	0,7	16,1	539,39
54.706	Guapimirim	17.364,3	15.744,0	16.070,0	20.372,2	19.886,3	20.032,2	0,7	14,3	366,18
24.788	Iguaba Grande	10.418,6	9.446,4	9.642,0	11.112,1	10.847,1	12.747,8	17,5	17,8	514,27
225.263	Itaboraí	45.483,0	40.899,3	42.995,2	47.666,5	47.959,4	48.275,2	0,7	7,7	214,31
115.542	Itaguaí	26.046,4	25.190,3	25.712,1	29.632,3	28.925,6	29.137,8	0,7	5,9	252,18
14.405	Italva	8.682,1	7.872,0	8.035,0	9.260,1	9.039,2	9.105,6	0,7	22,0	632,11
22.870	Itaocara	10.418,6	9.446,4	9.642,0	11.112,1	10.847,1	10.926,7	0,7	20,5	477,77
98.004	Itaperuna	26.046,4	23.615,9	24.105,1	27.780,3	27.117,7	27.316,7	0,7	14,4	278,73
29.744	Itatiaia	13.891,4	12.595,2	12.856,0	12.964,1	12.654,9	12.747,8	0,7	10,5	428,58
98.393	Japeri	26.046,4	23.615,9	24.105,1	27.780,3	27.117,7	27.316,7	0,7	17,7	277,63
7.385	Laje do Muriaé	5.209,3	4.723,2	4.821,0	5.556,1	5.423,5	5.463,3	0,7	16,3	739,79
224.442	Macaé	45.483,0	40.899,3	42.995,2	47.666,5	47.959,4	48.275,2	0,7	2,5	215,09
5.360	Macuco	5.209,3	4.723,2	4.821,0	5.556,1	5.423,5	5.463,3	0,7	17,6	1.019,28
232.419	Magé	45.483,0	40.899,3	42.995,2	47.666,5	47.959,4	48.275,2	0,7	13,2	207,71
39.210	Mangaratiba	12.155,0	12.595,2	12.856,0	14.816,1	14.462,8	16.390,0	13,3	6,1	418,01
139.552	Maricá	27.782,8	26.764,7	27.319,1	31.484,3	32.541,3	32.780,0	0,7	8,7	234,89
18.072	Mendes	10.418,6	9.446,4	9.642,0	11.112,1	10.847,1	10.926,7	0,7	22,4	604,62
170.185	Mesquita	45.483,0	40.899,3	42.995,2	47.666,5	47.959,4	48.275,2	0,7	23,8	283,66
24.815	Miguel Pereira	12.155,0	11.020,8	11.249,0	12.964,1	12.654,9	12.747,8	0,7	17,5	513,71
26.786	Miracema	12.155,0	11.020,8	11.249,0	12.964,1	12.654,9	12.747,8	0,7	19,8	475,91
15.069	Natividade	8.682,1	7.872,0	8.035,0	9.260,1	9.039,2	9.105,6	0,7	17,6	604,26
158.288	Nilópolis	43.746,6	40.899,3	42.995,2	47.666,5	47.959,4	48.275,2	0,7	23,7	304,98
494.200	Niterói	45.483,0	40.899,3	42.995,2	47.666,5	47.959,4	48.275,2	0,7	3,2	97,68

População 2013	Município	2008	2009	2010	2011	2012	2013	Variação 2013/ 2012	Partic. na rec. corr.[2] 2013	FPM per capita 2013
		em R$ mil - IPCA médio de 2013						em %		em R$
184.122	Nova Friburgo	45.483,0	40.899,3	42.995,2	47.666,5	47.959,4	48.275,2	0,7	14,4	262,19
804.815	Nova Iguaçu	45.483,0	40.899,3	42.995,2	47.666,5	47.959,4	48.275,2	0,7	5,1	59,98
48.705	Paracambi	15.627,8	15.744,0	16.070,0	18.520,2	18.078,5	18.211,1	0,7	18,2	373,91
41.955	Paraíba do Sul	15.627,8	14.169,6	14.463,0	16.668,2	16.270,6	16.390,0	0,7	18,4	390,66
39.434	Paraty	13.891,4	12.595,2	12.856,0	16.668,2	16.270,6	16.390,0	0,7	9,2	415,63
26.696	Paty do Alferes	12.155,0	11.020,8	11.249,0	12.964,1	12.654,9	12.747,8	0,7	19,4	477,52
297.888	Petrópolis	45.483,0	40.899,3	42.995,2	47.666,5	47.959,4	48.275,2	0,7	6,6	162,06
23.488	Pinheiral	10.418,6	9.446,4	9.642,0	11.112,1	10.847,1	10.926,7	0,7	18,9	465,20
27.311	Piraí	12.155,0	11.020,8	11.249,0	12.964,1	12.654,9	12.747,8	0,7	8,9	466,76
18.188	Porciúncula	10.418,6	9.446,4	9.642,0	11.112,1	10.847,1	10.926,7	0,7	20,3	600,76
17.663	Porto Real	8.682,1	7.872,0	8.035,0	9.260,1	9.039,2	10.926,7	20,9	5,3	618,62
13.283	Quatis	6.945,7	6.297,6	6.428,0	7.408,1	7.231,4	7.284,4	0,7	15,6	548,40
141.753	Queimados	31.255,7	28.339,1	28.926,1	33.336,3	32.541,3	32.780,0	0,7	14,5	231,25
21.806	Quissamã	10.418,6	9.446,4	9.642,0	11.112,1	10.847,1	10.926,7	0,7	4,5	501,09
123.385	Resende	29.519,3	26.764,7	28.926,1	31.484,3	30.733,4	30.958,9	0,7	8,2	250,91
56.942	Rio Bonito	19.100,7	17.318,4	17.677,1	20.372,2	19.886,3	20.032,2	0,7	12,6	351,80
17.709	Rio Claro	10.418,6	9.446,4	9.642,0	11.112,1	10.847,1	10.926,7	0,7	17,2	617,01
8.783	Rio das Flores	5.209,3	4.723,2	4.821,0	5.556,1	5.423,5	5.463,3	0,7	13,2	622,04
122.196	Rio das Ostras	22.573,5	22.041,5	24.105,1	29.632,3	28.925,6	30.958,9	7,0	4,6	253,35
10.282	Santa Maria Madalena	6.945,7	6.297,6	6.428,0	7.408,1	7.231,4	7.284,4	0,7	15,1	708,47
41.035	Santo Antônio de Pádua	15.627,8	14.169,6	14.463,0	16.668,2	16.270,6	16.390,0	0,7	18,9	399,42
37.717	São Fidélis	15.627,8	14.169,6	14.463,0	16.668,2	16.270,6	16.390,0	0,7	22,3	434,55
41.397	São Francisco de Itabapoana	17.364,3	15.744,0	16.070,0	16.668,2	16.270,6	16.390,0	0,7	15,5	395,92
1.025.507	São Gonçalo	48.171,6	43.252,1	45.708,9	50.323,0	50.910,1	51.238,5	0,6	5,7	49,96
33.951	São João da Barra	12.155,0	11.020,8	12.856,0	14.816,1	14.462,8	14.568,9	0,7	3,8	429,12
460.799	São João de Meriti	45.483,0	40.899,3	42.995,2	47.666,5	47.959,4	48.275,2	0,7	11,4	104,76
7.143	São José de Ubá	5.209,3	4.723,2	4.821,0	5.556,1	5.423,5	5.463,3	0,7	17,7	764,85
20.704	São José do Vale do Rio Preto	10.418,6	9.446,4	9.642,0	11.112,1	10.847,1	10.926,7	0,7	20,1	527,76
93.659	São Pedro da Aldeia	22.573,5	22.041,5	22.498,1	25.928,3	25.309,9	25.495,6	0,7	17,1	272,22
9.012	São Sebastião do Alto	5.209,3	4.723,2	4.821,0	5.556,1	5.423,5	5.463,3	0,7	14,3	606,23
17.610	Sapucaia	8.682,1	9.446,4	9.642,0	11.112,1	10.847,1	10.926,7	0,7	20,5	620,48
79.421	Saquarema	20.837,1	18.892,7	19.284,1	24.076,2	23.502,0	23.674,5	0,7	14,6	298,09
81.260	Seropédica	22.573,5	20.467,1	20.891,1	24.076,2	23.502,0	23.674,5	0,7	13,5	291,34
21.366	Silva Jardim	10.418,6	9.446,4	9.642,0	11.112,1	10.847,1	10.926,7	0,7	10,0	511,40
15.070	Sumidouro	8.682,1	7.872,0	8.035,0	9.260,1	9.039,2	9.105,6	0,7	19,4	604,22
31.844	Tanguá	12.155,0	11.020,8	11.249,0	14.816,1	14.462,8	14.568,9	0,7	20,4	457,51
169.849	Teresópolis	43.746,6	40.899,3	42.995,2	47.666,5	47.959,4	48.275,2	0,7	14,8	284,22
10.347	Trajano de Moraes	5.209,3	4.723,2	4.821,0	7.408,1	7.231,4	7.284,4	0,7	17,4	704,02
78.723	Três Rios	22.573,5	20.467,1	20.891,1	24.076,2	23.502,0	23.674,5	0,7	12,4	300,73
73.154	Valença	20.837,1	20.467,1	20.891,1	24.076,2	23.502,0	23.674,5	0,7	16,8	323,62
9.861	Varre-Sai	5.209,3	4.723,2	4.821,0	5.556,1	5.423,5	5.463,3	0,7	17,4	554,03
35.112	Vassouras	13.891,4	12.595,2	12.856,0	14.816,1	14.462,8	14.568,9	0,7	15,6	414,93
261.522	Volta Redonda	45.483,0	40.899,3	42.995,2	47.666,5	47.959,4	48.275,2	0,7	6,7	184,59
9.939.256	**Interior**	**1.818.427,3**	**1.664.249,5**	**1.729.186,9**	**1.962.117,9**	**1.946.461,6**	**1.969.153,3**	**1,2**	**8,0**	**198,12**
6.429.923	Rio de Janeiro	197.340,0	179.157,8	213.518,1	217.953,0	244.300,5	246.385,5	0,9	1,3	38,32
16.369.179	**Total**	**2.015.767,3**	**1.843.407,3**	**1.942.705,0**	**2.180.070,9**	**2.190.762,0**	**2.215.538,9**	**1,1**	**5,2**	**135,35**

***Fonte**: Secretaria do Tesouro Nacional (STN); e Instituto Brasileiro de Geografia e Estatística (IBGE). **Notas**: [1]valores integrais, sem as deduções destinadas à formação do Fundeb; [2]receita corrente, exceto intraorçamentárias, ajustada dos efeitos da conta Fundeb (ver "Nota metodológica", na página 3).*

RANKING 2013

FPM

Valores absolutos

Posição	Municípios	FPM[1] em R$	População 2013
1º	Rio de Janeiro	246.385.546,1	6.429.923
2º	São Gonçalo	51.238.473,3	1.025.507
3º	Duque de Caxias	48.275.228,2	873.921
4º	Nova Iguaçu	48.275.228,2	804.815
5º	Niterói	48.275.228,2	494.200
6º	Belford Roxo	48.275.228,2	477.583
7º	Campos dos Goytacazes	48.275.228,2	477.208
8º	São João de Meriti	48.275.228,2	460.799
9º	Petrópolis	48.275.228,2	297.888
10º	Volta Redonda	48.275.228,2	261.522
11º	Magé	48.275.228,2	232.419
12º	Itaboraí	48.275.228,2	225.263
13º	Macaé	48.275.228,2	224.442
14º	Cabo Frio	48.275.228,2	200.380
15º	Nova Friburgo	48.275.228,2	184.122
16º	Barra Mansa	48.275.228,2	179.472
17º	Angra dos Reis	48.275.228,2	181.486
18º	Teresópolis	48.275.228,2	169.849
19º	Nilópolis	48.275.228,2	158.288
20º	Mesquita	48.275.226,2	170.185
21º	Queimados	32.780.022,9	141.753
22º	Maricá	32.780.022,9	139.552
23º	Resende	30.958.910,5	123.385
24º	Araruama	30.958.910,5	118.964
25º	Rio das Ostras	30.958.910,5	122.196
26º	Itaguaí	29.137.798,1	115.542
27º	Japeri	27.316.685,7	98.393
28º	Itaperuna	27.316.685,7	98.004
29º	Barra do Piraí	27.316.685,7	96.261
30º	São Pedro da Aldeia	25.495.573,4	93.659
31º	Seropédica	23.674.461,0	81.260
32º	Três Rios	23.674.461,0	78.723
33º	Saquarema	23.674.461,0	79.421
34º	Valença	23.674.461,0	73.154
35º	Rio Bonito	20.032.236,3	56.942
36º	Cachoeiras de Macacu	20.032.236,3	55.632
37º	Guapimirim	20.032.236,3	54.706
38º	Paracambi	18.211.124,0	48.705
39º	Paraíba do Sul	16.390.011,6	41.955
40º	São Francisco de Itabapoana	16.390.011,6	41.397
41º	Santo Antônio de Pádua	16.390.011,6	41.035
42º	Paraty	16.390.011,6	39.434
43º	São Fidélis	16.390.011,6	37.717
44º	Mangaratiba	16.390.011,6	39.210
45º	Casimiro de Abreu	14.568.899,2	38.492
46º	Bom Jesus do Itabapoana	14.568.899,2	35.825
47º	Vassouras	14.568.899,2	35.112
48º	São João da Barra	14.568.899,2	33.951
49º	Tanguá	14.568.899,2	31.844
50º	Itatiaia	12.747.786,9	29.744
51º	Armação dos Búzios	12.747.786,9	29.790
52º	Arraial do Cabo	12.747.786,9	28.627
53º	Piraí	12.747.786,9	27.311
54º	Miracema	12.747.786,9	26.786
55º	Paty do Alferes	12.747.786,9	26.696
56º	Bom Jardim	12.747.786,9	25.969
57º	Miguel Pereira	12.747.786,9	24.815
58º	Iguaba Grande	12.747.786,9	24.788
59º	Pinheiral	10.926.674,6	23.488
60º	Itaocara	10.926.674,6	22.870
61º	Conceição de Macabu	10.926.674,6	21.844
62º	Silva Jardim	10.926.674,6	21.366
63º	Quissamã	10.926.674,6	21.806
64º	Cordeiro	10.926.674,6	20.863
65º	São José do Vale do Rio Preto	10.926.674,6	20.704
66º	Cantagalo	10.926.674,6	19.825
67º	Porciúncula	10.926.674,6	18.188
68º	Mendes	10.926.674,6	18.072
69º	Carmo	10.926.674,6	17.944
70º	Rio Claro	10.926.674,6	17.709
71º	Sapucaia	10.926.674,6	17.610
72º	Porto Real	10.926.674,6	17.663
73º	Natividade	9.105.562,2	15.069
74º	Sumidouro	9.105.562,2	15.070
75º	Cambuci	9.105.562,2	14.862
76º	Italva	9.105.562,2	14.405
77º	Carapebus	9.105.562,2	14.408
78º	Engenheiro Paulo de Frontin	7.284.449,8	13.505
79º	Quatis	7.284.449,8	13.283
80º	Cardoso Moreira	7.284.449,8	12.599
81º	Areal	7.284.449,8	11.785
82º	Duas Barras	7.284.449,8	11.070
83º	Aperibé	7.284.449,8	10.736
84º	Trajano de Moraes	7.284.449,8	10.347
85º	Santa Maria Madalena	7.284.449,8	10.282
86º	Varre-Sai	5.463.337,4	9.861
87º	São Sebastião do Alto	5.463.337,4	9.012
88º	Rio das Flores	5.463.337,4	8.783
89º	Comendador Levy Gasparian	5.463.337,4	8.240
90º	Laje do Muriaé	5.463.337,4	7.385
91º	São José de Ubá	5.463.337,4	7.143
92º	Macuco	5.463.337,4	5.360
	Total	**2.215.538.869,6**	**16.369.179**

Fonte: *balanços municipais coletados na Secretaria do Tesouro Nacional (STN), entre os meses de julho e setembro; e Instituto Brasileiro de Geografia e Estatística (IBGE).*
Nota: *[1]valores integrais, sem as deduções destinadas à formação do Fundeb.*

Valores per capita

Posição	Municípios	FPM[1] per capita	FPM[1]	População 2013
		em R$		
1º	Macuco	1.019,28	5.463.337,4	5.360
2º	São José de Ubá	764,85	5.463.337,4	7.143
3º	Laje do Muriaé	739,79	5.463.337,4	7.385
4º	Santa Maria Madalena	708,47	7.284.449,8	10.282
5º	Trajano de Moraes	704,02	7.284.449,8	10.347
6º	Aperibé	678,51	7.284.449,8	10.736
7º	Comendador Levy Gasparian	663,03	5.463.337,4	8.240
8º	Duas Barras	658,04	7.284.449,8	11.070
9º	Italva	632,11	9.105.562,2	14.405
10º	Carapebus	631,98	9.105.562,2	14.408
11º	Rio das Flores	622,04	5.463.337,4	8.783
12º	Sapucaia	620,48	10.926.674,6	17.610
13º	Porto Real	618,62	10.926.674,6	17.663
14º	Areal	618,11	7.284.449,8	11.785
15º	Rio Claro	617,01	10.926.674,6	17.709
16º	Cambuci	612,67	9.105.562,2	14.862
17º	Carmo	608,93	10.926.674,6	17.944
18º	São Sebastião do Alto	606,23	5.463.337,4	9.012
19º	Mendes	604,62	10.926.674,6	18.072
20º	Natividade	604,26	9.105.562,2	15.069
21º	Sumidouro	604,22	9.105.562,2	15.070
22º	Porciúncula	600,76	10.926.674,6	18.188
23º	Cardoso Moreira	578,18	7.284.449,8	12.599
24º	Varre-Sai	554,03	5.463.337,4	9.861
25º	Cantagalo	551,16	10.926.674,6	19.825
26º	Quatis	548,40	7.284.449,8	13.283
27º	Engenheiro Paulo de Frontin	539,39	7.284.449,8	13.505
28º	São José do Vale do Rio Preto	527,76	10.926.674,6	20.704
29º	Cordeiro	523,73	10.926.674,6	20.863
30º	Iguaba Grande	514,27	12.747.786,9	24.788
31º	Miguel Pereira	513,71	12.747.786,9	24.815
32º	Silva Jardim	511,40	10.926.674,6	21.366
33º	Quissamã	501,09	10.926.674,6	21.806
34º	Conceição de Macabu	500,21	10.926.674,6	21.844
35º	Bom Jardim	490,88	12.747.786,9	25.969
36º	Itaocara	477,77	10.926.674,6	22.870
37º	Paty do Alferes	477,52	12.747.786,9	26.696
38º	Miracema	475,91	12.747.786,9	26.786
39º	Piraí	466,76	12.747.786,9	27.311
40º	Pinheiral	465,20	10.926.674,6	23.488
41º	Tanguá	457,51	14.568.899,2	31.844
42º	Arraial do Cabo	445,31	12.747.786,9	28.627
43º	São Fidélis	434,55	16.390.011,6	37.717
44º	São João da Barra	429,12	14.568.899,2	33.951
45º	Itatiaia	428,58	12.747.786,9	29.744
46º	Armação dos Búzios	427,92	12.747.786,9	29.790
47º	Mangaratiba	418,01	16.390.011,6	39.210
48º	Paraty	415,63	16.390.011,6	39.434
49º	Vassouras	414,93	14.568.899,2	35.112
50º	Bom Jesus do Itabapoana	406,67	14.568.899,2	35.825
51º	Santo Antônio de Pádua	399,42	16.390.011,6	41.035
52º	São Francisco de Itabapoana	395,92	16.390.011,6	41.397
53º	Paraíba do Sul	390,66	16.390.011,6	41.955
54º	Casimiro de Abreu	378,49	14.568.899,2	38.492
55º	Paracambi	373,91	18.211.124,0	48.705
56º	Guapimirim	366,18	20.032.236,3	54.706
57º	Cachoeiras de Macacu	360,08	20.032.236,3	55.632
58º	Rio Bonito	351,80	20.032.236,3	56.942
59º	Valença	323,62	23.674.461,0	73.154
60º	Nilópolis	304,98	48.275.228,2	158.288
61º	Três Rios	300,73	23.674.461,0	78.723
62º	Saquarema	298,09	23.674.461,0	79.421
63º	Seropédica	291,34	23.674.461,0	81.260
64º	Teresópolis	284,22	48.275.228,2	169.849
65º	Barra do Piraí	283,78	27.316.685,7	96.261
66º	Mesquita	283,66	48.275.226,2	170.185
67º	Itaperuna	278,73	27.316.685,7	98.004
68º	Japeri	277,63	27.316.685,7	98.393
69º	São Pedro da Aldeia	272,22	25.495.573,4	93.659
70º	Barra Mansa	268,98	48.275.228,2	179.472
71º	Angra dos Reis	266,00	48.275.228,2	181.486
72º	Nova Friburgo	262,19	48.275.228,2	184.122
73º	Araruama	260,24	30.958.910,5	118.964
74º	Rio das Ostras	253,35	30.958.910,5	122.196
75º	Itaguaí	252,18	29.137.798,1	115.542
76º	Resende	250,91	30.958.910,5	123.385
77º	Cabo Frio	240,92	48.275.228,2	200.380
78º	Maricá	234,89	32.780.022,9	139.552
79º	Queimados	231,25	32.780.022,9	141.753
80º	Macaé	215,09	48.275.228,2	224.442
81º	Itaboraí	214,31	48.275.228,2	225.263
82º	Magé	207,71	48.275.228,2	232.419
83º	Volta Redonda	184,59	48.275.228,2	261.522
84º	Petrópolis	162,06	48.275.228,2	297.888
85º	São João de Meriti	104,76	48.275.228,2	460.799
86º	Campos dos Goytacazes	101,16	48.275.228,2	477.208
87º	Belford Roxo	101,08	48.275.228,2	477.583
88º	Niterói	97,68	48.275.228,2	494.200
89º	Nova Iguaçu	59,98	48.275.228,2	804.815
90º	Duque de Caxias	55,24	48.275.228,2	873.921
91º	São Gonçalo	49,96	51.238.473,3	1.025.507
92º	Rio de Janeiro	38,32	246.385.546,1	6.429.923
Total		**135,35**	**2.215.538.869,6**	**16.369.179**

***Fonte**: balanços municipais coletados na Secretaria do Tesouro Nacional (STN), entre os meses de julho e setembro; e Instituto Brasileiro de Geografia e Estatística (IBGE).*
***Nota**: [1]valores integrais, sem as deduções destinadas à formação do Fundeb.*

Desempenho

O montante dos royalties e das participações especiais do petróleo e do gás natural recebido pelos municípios fluminenses, em 2013, foi de R$ 4,46 bilhões. Houve queda real de 6,2% em relação ao ano anterior, quando foram repassados, em valores corrigidos pelo Índice Nacional de Preços ao Consumidor Amplo (IPCA), R$ 4,75 bilhões. As informações são da Agência Nacional do Petróleo, Gás Natural e Biocombustíveis (ANP), órgão responsável por realizar o cálculo e a distribuição dos royalties. Apenas 13 cidades receberam valores superiores aos de 2012.

A base de cálculo dos royalties é o valor da produção mensal de cada campo produtor, sobre a qual incide uma alíquota (porcentagem). A lei determina uma alíquota de 10%, mas, em casos de campos que apresentam maior risco geológico ou outros fatores adversos, pode ser reduzida até 5%. *Saiba mais sobre os critérios de distribuição* na página 51.

Evolução dos repasses de royalties de petróleo e do gás natural mais participações especiais aos municípios fluminenses
em R$ bilhões - IPCA médio de 2013

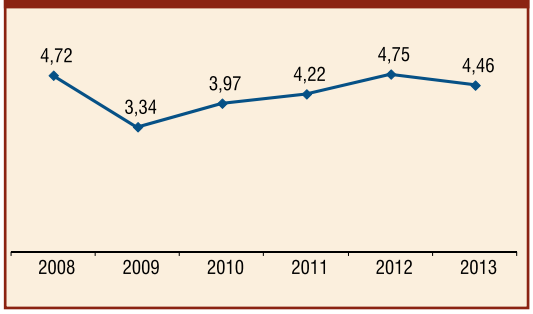

Taxa de crescimento dos royalties do petróleo e do gás natural em relação ao ano anterior

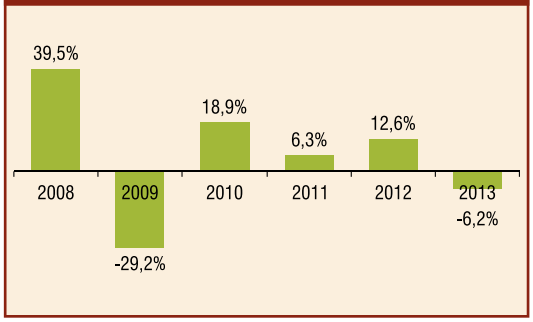

A queda dos royalties se deve, sobretudo, à redução da produção de petróleo ocorrida na Bacia de Campos, a maior área petrolífera do país, cuja extração responde por aproximadamente 80% do total nacional. De acordo com dados divulgados pela ANP, é o quarto ano consecutivo de decréscimo na produção de petróleo no Estado do Rio de Janeiro. Em 2013, foram extraídos 550,7 milhões de barris equivalentes de petróleo, com queda de 5,2% em relação a 2012. Comparando-se a produção de 2013 com a de 2009, ano que registrou o maior volume já extraído no Estado, a variação foi de -12,1%.

Segundo a Petrobras, responsável por mais de 90% do petróleo produzido no Brasil, em 2013 houve paradas programadas para a manutenção em plataformas das bacias de Campos e de Santos. A empresa ponderou ainda que o fechamento do Campo de Frade, localizado na Bacia de Campos, após o vazamento de petróleo ocorrido em novembro de 2011, também foi responsável pela produção menor. Além disso, como o início da produção na Bacia de Campos começou na década de 1970, os campos mais antigos encontram-se em declínio.

Em reportagem veiculada no Estadão em 23/02/2014, os principais motivos para o declínio da produção na Bacia de Campos seriam a falta de investimentos em novos poços, o declínio natural de poços antigos e a má gestão dos reservatórios caracterizada pela extração mais intensa que a adequada, o que reduz o potencial total de extração do óleo (consultar http://economia.estadao.com.br/noticias/geral,metade-da-producao-da-petrobras-na-bacia-de-campos-e-de-agua-imp-,1133511).

Ainda segundo a reportagem, os investimentos da Petrobras estão sendo direcionados para a área do pré-sal, cuja produção crescente, no entanto, não está compensando a queda na Bacia de Campos, resultando numa produção nacional estagnada.

O que de fato sustentou o aumento dos royalties de 2010 a 2012 foi o aumento do preço do barril do petróleo do tipo *Brent*, principal referência para a valoração do óleo produzido no Brasil. O preço médio de 2012, de U$ 109,46, foi 79,3% superior ao de 2009, com U$ 61,06. Em 2013, porém, a cotação média foi de US$ 105,87, valor 3,3% menor em comparação com o ano anterior, conforme dados da *Organization of the Petroleum Exporting Countries* (Opec). Portanto, o comportamento do preço do barril foi mais um fator que contribuiu para a queda no montante dos royalties distribuídos aos municípios fluminenses. Ressalta-se que a exploração proveniente da produção de gás natural tem uma participação de aproximadamente 10% no total dos royalties, influenciando pouco o desempenho geral.

Evolução do preço e da produção do petróleo no Rio de Janeiro

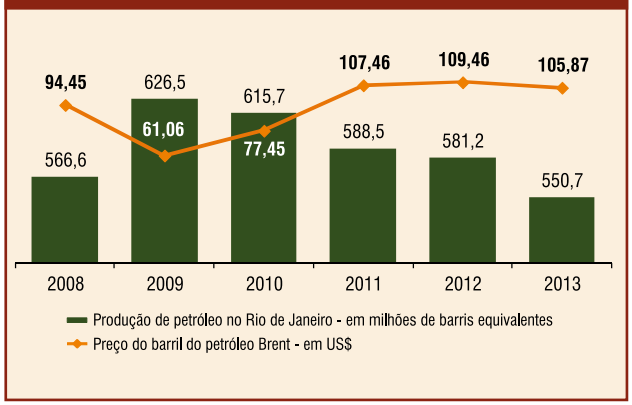

A tendência de queda no preço do petróleo permanece em 2014. De acordo com a Opec, até outubro, a cotação média anual do preço do petróleo era de US$ 99,70 o barril, e com acentuada queda a partir de julho. No mês de novembro, a cotação foi de US$ 75,57. Por outro lado, dados da ANP mostram alguma recuperação na produção de petróleo no Rio de Janeiro. Até setembro de 2014, foram extraídos R$ 429,4 milhões de barris equivalentes. Em relação ao mesmo período de 2013, houve crescimento de 5,2%.

Cotação mensal do preço do petróleo em 2014
em US$

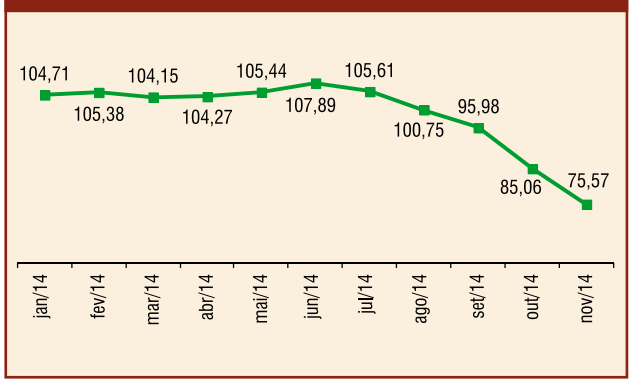

Impacto nos municípios

O recebimento de royalties de cada município depende da produção realizada nos campos com os quais se confrontam e do preço do barril de petróleo. A queda na produção nos poços situados na Bacia de Campos aliada ao sucessivo crescimento nos novos campos de exploração do pré-sal tem provocado diferentes oscilações entre os municípios.

Em 2013, 74 municípios fluminenses receberam valores inferiores a 2012. As maiores retrações ocorreram em Mangaratiba (-42,1%) e em Angra dos Reis (-29,7%). As duas cidades são vizinhas e estão situadas no litoral sul fluminense. Paraty também viu seus royalties se reduzirem de forma significativa, com queda de 13,9%. Ainda no litoral sul, Itaguaí apresentou ligeira alta de 1,2% devido ao seu enquadramento, em 2012, na Zona de Produção Principal (ZPP), alavancando seus royalties a partir daquele ano. Veja sobre as zonas de produção na página 50.

Dentre os municípios que fazem divisa com a Bacia de Campos, todos tiveram retrações nos royalties, sendo as maiores em Quissamã (-14,7%), Rio das Ostras (-11,9%), Macaé (-10,2%), Carapebus (-9,3%), Campos dos Goytacazes (-8,2%), São João da Barra (-7,9%) e Casimiro de Abreu (-6,4%). Em Cabo Frio e Armação dos Búzios o recuo foi menor, de -2,2% e -3%, respectivamente.

No sentido oposto, 12 municípios viram seus royalties crescer em 2013. As maiores altas ocorreram em Rio das Flores (47,4%), Japeri (37,3%) e Piraí (35,8%). Em termos absolutos, os que mais cresceram foram Niterói e Maricá, com altas de R$ 26,2 milhões e R$ 28,7 milhões, respectivamente, considerando-se sempre os valores de 2012 corrigidos pelo IPCA médio de 2013.

Concentração e importância orçamentária

O modelo de partilha concentra os royalties em poucas cidades. Sozinho, Campos dos Goytacazes recebeu 30% do total repassado aos municípios fluminenses, seguido por Macaé (12,1%), Cabo Frio (7,1%) e Rio das Ostras (7,1%). Somente os oito maiores recebedores concentraram quase 70% do total, em 2013.

As dez maiores receitas de royalties do petróleo e do gás natural mais participações especiais no Rio de Janeiro em 2013
em R$ milhões

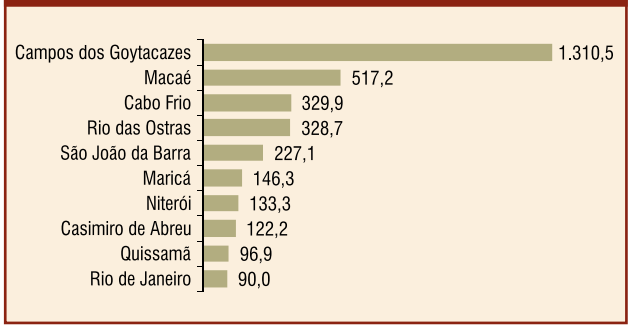

Com isso, os royalties e as participações especiais do petróleo têm um peso decisivo na estrutura orçamentária dos municípios mais beneficiados pelo modelo de partilha. Em São João da Barra responderam por 59,5% da receita corrente em 2013, seguido por Campos dos Goytacazes (55,9%), Rio das Ostras (48,7%) e Casimiro de Abreu (46,6%) que são, portanto, os municípios mais dependentes dos royalties e das participações especiais do petróleo e do gás natural no Estado.

As dez cidades fluminenses com as maiores participações de royalties do petróleo e do gás natural mais participações especiais na receita corrente - 2013

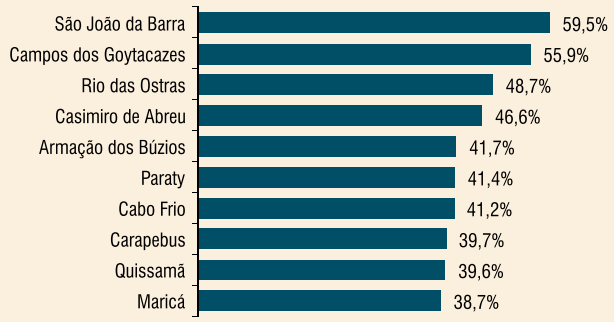

Desempenho em 2014

No acumulado do primeiro semestre de 2014, os royalties recebidos pelos municípios fluminenses registraram alta de 3,4% em relação ao mesmo período do ano anterior, mostrando recuperação após as perdas de 2013. No entanto, considerando as sucessivas quedas nas cotações do preço internacional do petróleo a partir do segundo semestre, a tendência é que esse crescimento seja reduzido, mesmo com aumento na produção.

Os royalties do Estado e o FRDR

Do total de royalties gerados em cada campo de produção localizado na plataforma continental, de 22,5% a 30% são repassados aos estados e municípios confrontantes. Da exploração em terra, 70% (da alíquota de até 5%) e 22,5% (da alíquota acima de 5%) pertencem aos estados.

Em 2013, o Estado do Rio de Janeiro recebeu R$ 8,22 bilhões, sendo R$ 2,98 bilhões provenientes dos royalties do petróleo e 5,24 bilhões das participações especiais. Em relação ao ano anterior, houve queda de 6%. O Rio de Janeiro é o maior recebedor de royalties do petróleo entre os estados brasileiros, concentrando quase 75% do total. Essa participação já foi maior, atingindo quase 85% do total, entre 2007 e 2010.

Saiba mais sobre os royalties e as participações especiais do petróleo e gás natural

Os royalties do petróleo e do gás natural são compensações financeiras devidas aos governos pelas empresas exploradoras. As participações especiais são compensações, de caráter extraordinário, pagas nos casos de grande volume de produção ou rentabilidade em relação a cada campo.

Segundo a Lei Federal nº 9.478/1997, a alíquota dos royalties de petróleo é de 10%, sendo facultado à ANP reduzi-la até um mínimo de 5%, em função de fatores adversos e riscos geológicos do processo de exploração.

Da parcela de até 5% da produção em plataforma continental, 30% são destinados aos municípios confrontantes com poços e respectivas áreas geoeconômicas, que são organizados em três tipos de zonas territoriais e recebem percentuais diferentes de royalties: a Zona de Produção Principal (ZPP), a Zona de Produção Secundária (ZPS) e a Zona Limítrofe (ZL). A identificação e classificação dos municípios beneficiados é atribuição do Instituto Brasileiro de Geografia e Estatística (IBGE).

Pertencem à ZPP os municípios confrontantes com os poços produtores e aqueles onde estiverem localizadas três ou mais instalações industriais para processamento, tratamento, armazenamento e escoamento das instalações relacionadas às atividades de apoio à exploração. A ZPS abrange as localidades que são atravessadas por oleodutos ou gasodutos e aqueles que sofrem influência das instalações de embarque e desembarque. A ZL é composta pelos municípios contíguos aos pertencentes às ZPPs e os que sofrem consequências sociais ou econômicas da produção marítima.

Distribuição dos royalties e das participações especiais do petróleo e gás natural aos governos estaduais

Estados	2008	2009	2010	2011	2012	2013	Variação relativa 2013/2012	Part. no total 2013
	em R$ mil - IPCA médio de 2013						em %	
Alagoas	54.499,26	35.849,72	35.453,84	33.180,23	30.979,57	31.574,77	1,9	0,3
Amazonas	244.668,28	179.135,81	196.407,56	257.735,48	286.473,61	286.347,28	0,0	2,6
Bahia	269.464,71	174.572,02	195.109,75	220.909,37	244.542,28	257.244,86	5,2	2,3
Ceará	22.075,31	13.920,61	14.406,20	15.001,05	15.094,03	19.148,19	26,9	0,2
Espírito Santo	545.605,59	389.650,36	636.678,93	1.188.762,73	1.756.813,55	1.558.119,88	-11,3	14,2
Paraná	7.107,59	106,30	-	-	-	6.660,16	..	0,1
Rio de Janeiro	8.834.093,45	5.816.744,85	7.648.112,94	7.779.238,06	8.742.776,14	8.222.201,40	-6,0	74,7
Rio Grande do Norte	308.991,03	187.196,39	200.097,57	242.500,05	280.721,85	290.728,27	3,6	2,6
Santa Catarina	-	-	-	-	-	-	..	..
Sergipe	5.498,96	4.406,26	21.665,20	65.638,05	88.236,33	172.069,18	95,0	1,6
São Paulo	199.512,60	118.715,86	136.461,97	159.212,51	177.349,18	167.117,95	-5,8	1,5
Total Estados	**10.491.516,80**	**6.920.298,17**	**9.084.393,95**	**9.962.177,52**	**11.622.986,54**	**11.011.211,94**	**-5,3**	**100,0**

Fonte: *Agência Nacional de Petróleo, Gás Natural e Biocombustíveis (ANP).*
Nota: *[1]não estão excluídas as retenções relativas aos contratos de antecipação ou venda futura de royalties firmados pelo Rio de Janeiro e Espírito Santo com a União.*

Quadro resumo da distribuição dos royalties gerados na plataforma continental

Parcela da alíquota até 5%		Parcela da alíquota acima de 5%	
Beneficiários			
30%	Aos estados confrontantes com os poços	25%	Ministério de Ciência e Tecnologia
30%	Aos municípios confrontantes com os poços	22,5%	Estados confrontantes com campos
20%	Ao Ministério da Marinha	**22,5%**	Municípios litorâneos confrontantes com campos
10%	Ao Fundo Especial	15%	Ministério da Marinha
10%	Aos municípios com instalações de embarque e desembarque de petróleo e gás	7,5%	Fundo Especial (estados e municípios)
		7,5%	Municípios afetados por operações nas instalações de embarque e desembarque de petróleo e gás

Critérios de distribuição aos municípios

30% Aos municípios confrontantes com os poços

60% Aos municípios integrantes da **zona de produção principal** = municípios litorâneos confrontantes com os poços + municípios que dispõem de instalações industriais para processamento e escoamento de petróleo e gás.

10% Aos municípios integrantes da zona de produção secundária = municípios atravessados por oleodutos e gasodutos, destinados exclusivamente ao escoamento da produção petrolífera marítima.

30% Aos municípios **limítrofes à zona de produção principal**, excluídos os integrantes da zona de produção secundária. São considerados municípios limítrofes os que fazem fronteira ou que estão **localizados numa mesma área geoeconômica** com algum dos municípios pertencentes à zona de produção principal. Entende-se por área **geoeconômica** as mesorregiões geográficas, tal como definidas pelo IBGE.

Nos três casos acima, o rateio entre os municípios é realizado de acordo com a população, segundo os mesmos coeficientes populacionais que servem de base para a distribuição do FPM, o que beneficia os municípios de menor porte populacional (para mais informações sobre os coeficientes populacionais consulte a seção do FPM na página 40).

22,5% Municípios litorâneos confrontantes com campos

Percentual rateado entre os municípios litorâneos confrontantes com os campos de petróleo e gás proporcionalmente à área do campo localizada em cada um deles. Para efeito de cálculo dessas áreas, o IBGE utiliza linhas ortogonais e paralelas projetadas a partir do litoral brasileiro.

10% Aos municípios com instalações de embarque e desembarque de petróleo e gás

Percentual igualmente distribuído entre os municípios em questão.

7,5% Municípios afetados por operações nas instalações de embarque e desembarque de petróleo e gás

Percentual distribuído segundo os volumes movimentados de petróleo e gás de origem nacional, nas referidas instalações.

Fonte: Agência Nacional de Petróleo, Gás Natural e Biocombustíveis (ANP).

EVOLUÇÃO 2008-2013

Royalties[1]

População 2013	Município	2008	2009	2010	2011	2012	2013	Variação 2013/ 2012	Participação 2013		Royalties[1] per capita 2013
									no total dos royalties[1]	na rec. corr.[2]	
		em R$ mil - IPCA médio de 2013						em %			em R$
181.486	Angra dos Reis	115.604,2	82.902,4	98.964,7	93.856,2	102.624,0	72.118,0	-29,7	1,6	10,0	397,37
10.736	Aperibé	4.990,0	3.772,1	4.233,3	5.037,0	5.908,8	5.617,7	-4,9	0,1	15,5	523,26
118.964	Araruama	9.236,1	6.978,1	7.831,6	9.173,2	10.691,8	10.165,4	-4,9	0,2	4,4	85,45
11.785	Areal	-	-	-	-	-	-	..	-	-	-
29.790	Armação dos Búzios	85.864,4	50.988,7	63.873,1	71.193,3	86.382,5	83.775,8	-3,0	1,9	41,7	2.812,21
28.627	Arraial do Cabo	10.307,2	6.569,3	6.907,6	29.723,0	47.128,6	44.187,2	-6,2	1,0	37,4	1.543,55
96.261	Barra do Piraí	9.406,2	6.978,1	7.831,6	8.831,4	10.128,1	9.630,4	-4,9	0,2	5,8	100,04
179.472	Barra Mansa	19.278,0	14.743,6	18.289,5	11.096,2	11.158,1	13.718,5	22,9	0,3	3,8	76,44
477.583	Belford Roxo	9.980,1	7.544,3	8.466,6	9.732,2	11.254,0	10.700,4	-4,9	0,2	2,0	22,41
25.969	Bom Jardim	6.741,0	5.092,0	5.714,9	6.569,2	7.596,5	7.222,8	-4,9	0,2	11,1	278,13
35.825	Bom Jesus do Itabapoana	7.235,6	5.469,6	6.138,3	7.055,9	8.159,1	7.757,8	-4,9	0,2	11,3	216,55
200.380	Cabo Frio	263.930,3	156.686,8	219.389,5	263.931,4	337.203,0	329.925,4	-2,2	7,4	41,2	1.646,50
55.632	Cachoeiras de Macacu	41.024,0	29.648,9	33.427,3	37.718,4	42.677,6	40.461,1	-5,2	0,9	26,8	727,30
14.862	Cambuci	5.738,6	4.338,0	4.868,3	5.596,0	6.471,0	6.152,7	-4,9	0,1	15,9	413,99
477.208	Campos dos Goytacazes	1.552.090,6	1.100.338,4	1.310.075,1	1.329.487,4	1.428.136,7	1.310.464,0	-8,2	29,4	55,9	2.746,11
19.825	Cantagalo	6.237,6	4.715,2	5.291,6	6.082,6	7.033,8	6.687,8	-4,9	0,2	9,2	337,34
14.408	Carapebus	46.769,3	28.412,9	35.076,3	37.922,2	41.603,5	37.714,0	-9,3	0,8	39,7	2.617,58
12.599	Cardoso Moreira	5.489,1	4.149,4	4.656,6	5.352,7	6.189,7	5.885,2	-4,9	0,1	14,5	467,12
17.944	Carmo	5.992,5	4.526,2	5.080,0	5.839,3	6.752,4	6.420,2	-4,9	0,1	12,2	357,79
38.492	Casimiro de Abreu	109.722,3	67.741,6	84.626,9	107.032,1	130.508,2	122.171,9	-6,4	2,7	46,6	3.173,95
8.240	Comendador Levy Gasparian	-	-	-	-	-	-	..	-	-	-
21.844	Conceição de Macabu	6.237,6	4.715,2	5.291,6	6.253,5	7.315,6	6.955,3	-4,9	0,2	12,4	318,41
20.863	Cordeiro	6.237,6	4.715,2	5.291,6	6.253,5	7.315,6	6.955,3	-4,9	0,2	13,1	333,38
11.070	Duas Barras	5.239,5	3.960,8	4.445,0	5.109,4	5.908,4	5.617,7	-4,9	0,1	13,9	507,47
873.921	Duque de Caxias	66.960,9	42.578,8	50.055,3	54.202,0	57.975,6	58.420,3	0,8	1,3	3,4	66,85
13.505	Engenheiro Paulo de Frontin	6.849,1	4.149,4	4.656,6	5.352,7	6.189,7	5.885,2	-4,9	0,1	13,0	435,78
54.706	Guapimirim	45.216,6	32.641,4	37.355,6	43.595,6	50.574,0	51.276,8	1,4	1,2	36,6	937,32
24.788	Iguaba Grande	6.246,5	4.714,4	5.291,6	6.253,5	7.315,6	6.955,3	-4,9	0,2	9,7	280,59
225.263	Itaboraí	11.343,5	8.492,0	10.089,5	12.099,8	14.732,9	14.071,0	-4,5	0,3	2,2	62,46
115.542	Itaguaí	8.984,6	6.800,9	7.633,2	8.945,0	43.399,3	43.927,9	1,2	1,0	8,9	380,19
14.405	Italva	5.489,1	4.149,4	4.656,6	5.523,6	6.471,0	6.152,7	-4,9	0,1	14,8	427,12
22.870	Itaocara	6.487,1	4.903,8	5.503,3	6.325,9	7.315,1	6.955,3	-4,9	0,2	13,0	304,12
98.004	Itaperuna	8.982,1	6.789,9	7.619,9	8.759,0	10.128,6	9.630,4	-4,9	0,2	5,1	98,26
29.744	Itatiaia	7.118,2	5.280,6	5.926,6	6.812,6	7.877,8	7.490,3	-4,9	0,2	6,2	251,82
98.393	Japeri	18.090,9	13.989,2	17.442,8	10.123,0	10.032,6	13.777,0	37,3	0,3	8,9	140,02
7.385	Laje do Muriaé	4.990,0	3.772,1	4.233,3	4.866,1	5.627,0	5.350,2	-4,9	0,1	15,9	724,47
224.442	Macaé	665.062,5	445.826,7	533.981,0	531.851,9	576.290,6	517.250,0	-10,2	11,6	26,4	2.304,60
5.360	Macuco	4.990,0	3.772,1	4.233,3	4.866,1	5.627,0	5.350,2	-4,9	0,1	17,2	998,17
232.419	Magé	52.289,7	37.753,3	43.118,9	50.098,7	57.932,2	54.993,3	-5,1	1,2	15,0	236,61
39.210	Mangaratiba	32.747,6	28.491,0	31.757,0	23.575,6	27.205,1	15.761,5	-42,1	0,4	5,9	401,98
139.552	Maricá	9.240,5	27.891,1	44.098,9	75.763,5	117.621,9	146.315,8	24,4	3,3	38,7	1.048,47
18.072	Mendes	7.471,8	4.526,6	5.080,0	5.839,3	6.752,3	6.420,2	-4,9	0,1	13,2	355,26
170.185	Mesquita	9.980,1	7.544,3	8.466,6	9.732,2	11.254,0	10.700,4	-4,9	0,2	5,3	62,88
24.815	Miguel Pereira	8.344,1	5.084,8	5.714,9	6.569,2	7.596,5	7.222,8	-4,9	0,2	9,9	291,06
26.786	Miracema	6.736,6	5.092,4	5.714,9	6.569,2	7.596,5	7.222,8	-4,9	0,2	11,2	269,65
15.069	Natividade	5.738,6	4.338,0	4.868,3	5.596,0	6.471,1	6.152,7	-4,9	0,1	11,9	408,30
158.288	Nilópolis	9.980,1	7.544,3	8.466,6	9.732,2	11.254,0	10.700,4	-4,9	0,2	5,3	67,60
494.200	Niterói	66.960,9	42.578,8	50.055,3	71.339,6	107.116,7	133.341,0	24,5	3,0	8,8	269,81

População 2013	Município	2008	2009	2010	2011	2012	2013	Variação 2013/ 2012	Participação 2013 no total dos royalties[1]	Participação 2013 na rec. corr.[2]	Royalties[1] per capita 2013
		em R$ mil - IPCA médio de 2013						em %			em R$
184.122	Nova Friburgo	9.980,1	7.544,3	8.466,6	9.732,2	11.254,0	10.700,4	-4,9	0,2	3,2	58,12
804.815	Nova Iguaçu	9.980,1	7.544,3	8.466,6	9.732,2	11.254,0	10.700,4	-4,9	0,2	1,1	13,30
48.705	Paracambi	7.734,6	5.846,8	6.561,6	7.542,5	8.721,9	11.233,1	28,8	0,3	11,3	230,64
41.955	Paraíba do Sul	-	-	-	-	-	-	..	-	-	-
39.434	Paraty	60.133,6	78.886,6	66.201,7	65.832,4	85.737,9	73.811,0	-13,9	1,7	41,43	1.871,76
26.696	Paty do Alferes	8.348,6	5.092,4	5.714,9	6.569,2	7.596,5	7.222,8	-4,9	0,2	11,0	270,56
297.888	Petrópolis	9.980,1	7.544,3	8.466,6	9.732,2	11.254,0	10.700,4	-4,9	0,2	1,5	35,92
23.488	Pinheiral	6.609,7	4.903,4	5.503,3	6.325,9	7.315,1	6.955,3	-4,9	0,2	12,0	296,12
27.311	Piraí	15.972,7	12.291,3	15.537,8	7.933,2	7.500,5	10.184,9	35,8	0,2	7,1	372,92
18.188	Porciúncula	5.992,5	4.526,2	5.080,0	5.839,3	6.752,4	6.420,2	-4,9	0,1	12,0	352,99
17.663	Porto Real	5.847,0	4.337,6	4.868,3	5.766,9	6.752,9	6.420,2	-4,9	0,1	3,1	363,48
13.283	Quatis	5.592,8	4.148,9	4.656,6	5.352,7	6.189,7	5.885,2	-4,9	0,1	12,6	443,06
141.753	Queimados	9.735,1	7.355,3	8.254,9	9.488,9	10.972,7	10.432,9	-4,9	0,2	4,6	73,60
21.806	Quissamã	199.227,3	115.094,7	110.462,4	103.535,3	113.613,0	96.884,8	-14,7	2,2	39,6	4.443,04
123.385	Resende	9.660,5	7.166,7	8.043,3	9.245,6	10.691,3	13.125,4	22,8	0,3	3,5	106,38
56.942	Rio Bonito	7.984,1	6.035,4	6.773,3	7.785,8	9.003,2	8.560,3	-4,9	0,2	5,4	150,33
17.709	Rio Claro	6.101,5	4.526,6	5.080,0	5.839,3	6.752,3	6.420,2	-4,9	0,1	10,1	362,54
8.783	Rio das Flores	5.081,2	3.766,6	4.233,3	4.866,1	5.627,0	8.296,4	47,4	0,2	20,1	944,59
122.196	Rio das Ostras	449.685,4	290.594,5	358.434,5	355.975,0	372.974,0	328.671,3	-11,9	7,4	48,7	2.689,71
10.282	Santa Maria Madalena	5.239,5	3.960,8	4.445,0	5.109,4	5.908,4	5.617,7	-4,9	0,1	11,6	546,36
41.035	Santo Antônio de Pádua	7.739,1	5.846,4	6.561,6	7.542,5	8.721,9	8.292,8	-4,9	0,2	9,5	202,09
37.717	São Fidélis	7.485,1	5.658,2	6.349,9	7.299,2	8.440,5	8.025,3	-4,9	0,2	10,9	212,78
41.397	São Francisco de Itabapoana	7.734,6	5.846,8	6.561,6	7.542,5	8.721,9	8.292,8	-4,9	0,2	7,8	200,32
1.025.507	São Gonçalo	11.343,5	8.492,0	10.089,5	12.099,8	14.732,8	14.071,0	-4,5	0,3	1,6	13,72
33.951	São João da Barra	194.107,4	198.837,3	242.485,4	274.390,5	246.605,6	227.056,1	-7,9	5,1	59,5	6.687,76
460.799	São João de Meriti	9.980,1	7.544,3	8.466,6	9.732,2	11.254,0	10.700,4	-4,9	0,2	2,5	23,22
7.143	São José de Ubá	4.990,0	3.772,1	4.233,3	4.866,1	5.627,0	5.350,2	-4,9	0,1	17,3	749,01
20.704	São José do Vale do Rio Preto	6.237,6	4.715,2	5.291,6	6.253,5	7.315,6	6.955,3	-4,9	0,2	12,8	335,94
93.659	São Pedro da Aldeia	8.741,5	6.600,4	7.408,3	8.686,6	10.129,1	9.630,4	-4,9	0,2	6,5	102,82
9.012	São Sebastião do Alto	4.990,0	3.772,1	4.233,3	4.866,1	5.627,0	5.350,2	-4,9	0,1	14,0	593,68
17.610	Sapucaia	-	-	-	-	-	-	..	-	-	-
79.421	Saquarema	8.238,1	6.223,6	6.984,9	8.370,9	9.848,2	12.522,8	27,2	0,3	7,7	157,68
81.260	Seropédica	8.737,1	6.600,8	7.408,3	8.515,7	9.847,3	9.362,9	-4,9	0,2	5,3	115,22
21.366	Silva Jardim	36.780,1	26.581,8	29.969,3	33.816,5	38.262,7	36.275,5	-5,2	0,8	33,1	1.697,81
15.070	Sumidouro	5.738,6	4.338,0	4.868,3	5.596,0	6.471,1	6.152,7	-4,9	0,1	13,1	408,28
31.844	Tanguá	6.990,5	5.280,6	5.926,6	6.812,6	7.877,8	7.490,3	-4,9	0,2	10,5	235,22
169.849	Teresópolis	9.984,6	7.543,9	8.466,6	9.732,2	11.254,0	10.700,4	-4,9	0,2	3,3	63,00
10.347	Trajano de Moraes	4.985,6	3.772,6	4.233,3	5.037,0	5.908,8	5.617,7	-4,9	0,1	13,4	542,93
78.723	Três Rios	-	-	-	-	-	-	..	-	-	-
73.154	Valença	8.643,8	6.412,7	7.196,6	8.272,4	9.565,9	9.095,3	-4,9	0,2	6,4	124,33
9.861	Varre-Sai	4.990,0	3.772,1	4.233,3	4.866,1	5.627,0	5.350,2	-4,9	0,1	17,1	542,56
35.112	Vassouras	8.971,0	5.469,2	6.138,3	7.055,9	8.159,2	7.757,8	-4,9	0,2	8,3	220,94
261.522	Volta Redonda	19.278,0	14.743,6	18.289,5	11.096,2	11.158,1	14.051,4	25,9	0,3	1,9	53,73
9.939.256	**Interior**	**4.635.225,3**	**3.286.682,4**	**3.902.437,5**	**4.137.893,8**	**4.655.530,3**	**4.367.972,3**	**-6,2**	**98,0**	**17,8**	**439,47**
6.429.923	Rio de Janeiro	87.092,0	56.090,9	71.284,9	84.741,0	98.659,0	89.958,1	-8,8	2,0	0,5	13,99
16.369.179	**Total**	**4.722.317,3**	**3.342.773,3**	**3.973.722,4**	**4.222.634,7**	**4.754.189,3**	**4.457.930,4**	**-6,2**	**100,0**	**10,4**	**272,34**

***Fonte**: balanços municipais coletados na Secretaria do Tesouro Nacional (STN), entre os meses de julho e setembro; Agência Nacional de Petróleo, Gás Natural e Biocombustíveis (ANP); e Instituto Brasileiro de Geografia e Estatística (IBGE). **Notas**: [1]inclui os valores das participações especiais; [2]receita corrente, exceto intraorçamentárias, ajustada dos efeitos da conta Fundeb (ver "Nota metodológica", na página 3).*

RANKING 2013

Royalties

Valores absolutos

Posição	Municípios	Royalties[1] em R$	População 2013
1º	Campos dos Goytacazes	1.310.464.001,1	477.208
2º	Macaé	517.249.965,1	224.442
3º	Cabo Frio	329.925.449,6	200.380
4º	Rio das Ostras	328.671.335,1	122.196
5º	São João da Barra	227.056.147,0	33.951
6º	Maricá	146.315.825,5	139.552
7º	Niterói	133.340.972,8	494.200
8º	Casimiro de Abreu	122.171.859,0	38.492
9º	Quissamã	96.884.825,3	21.806
10º	Rio de Janeiro	89.958.097,3	6.429.923
11º	Armação dos Búzios	83.775.766,9	29.790
12º	Paraty	73.810.992,6	39.434
13º	Angra dos Reis	72.117.985,6	181.486
14º	Duque de Caxias	58.420.325,5	873.921
15º	Magé	54.993.297,6	232.419
16º	Guapimirim	51.276.792,6	54.706
17º	Arraial do Cabo	44.187.150,9	28.627
18º	Itaguaí	43.927.908,5	115.542
19º	Cachoeiras de Macacu	40.461.102,0	55.632
20º	Carapebus	37.714.040,3	14.408
21º	Silva Jardim	36.275.470,7	21.366
22º	Mangaratiba	15.761.475,2	39.210
23º	Itaboraí	14.070.963,0	225.263
24º	São Gonçalo	14.070.963,0	1.025.507
25º	Volta Redonda	14.051.356,7	261.522
26º	Japeri	13.777.037,5	98.393
27º	Barra Mansa	13.718.466,7	179.472
28º	Resende	13.125.434,7	123.385
29º	Saquarema	12.522.829,5	79.421
30º	Paracambi	11.233.137,1	48.705
31º	Nova Friburgo	10.700.403,1	184.122
32º	Mesquita	10.700.403,1	170.185
33º	São João de Meriti	10.700.403,1	460.799
34º	Teresópolis	10.700.403,1	169.849
35º	Nova Iguaçu	10.700.403,1	804.815
36º	Belford Roxo	10.700.403,1	477.583
37º	Petrópolis	10.700.403,1	297.888
38º	Nilópolis	10.700.403,1	158.288
39º	Queimados	10.432.893,1	141.753
40º	Piraí	10.184.895,2	27.311
41º	Araruama	10.165.374,5	118.964
42º	Barra do Piraí	9.630.371,4	96.261
43º	Itaperuna	9.630.362,9	98.004
44º	São Pedro da Aldeia	9.630.354,3	93.659
45º	Seropédica	9.362.852,7	81.260
46º	Valença	9.095.342,7	73.154
47º	Rio Bonito	8.560.322,5	56.942
48º	Rio das Flores	8.296.377,1	8.783
49º	Santo Antônio de Pádua	8.292.812,4	41.035
50º	São Francisco de Itabapoana	8.292.812,4	41.397
51º	São Fidélis	8.025.302,3	37.717
52º	Vassouras	7.757.792,3	35.112
53º	Bom Jesus do Itabapoana	7.757.792,3	35.825
54º	Tanguá	7.490.282,2	31.844
55º	Itatiaia	7.490.282,2	29.744
56º	Bom Jardim	7.222.772,1	25.969
57º	Miguel Pereira	7.222.772,1	24.815
58º	Paty do Alferes	7.222.772,1	26.696
59º	Miracema	7.222.772,1	26.786
60º	Pinheiral	6.955.262,0	23.488
61º	Itaocara	6.955.262,0	22.870
62º	São José do Vale do Rio Preto	6.955.253,5	20.704
63º	Iguaba Grande	6.955.253,5	24.788
64º	Conceição de Macabu	6.955.253,5	21.844
65º	Cordeiro	6.955.253,5	20.863
66º	Cantagalo	6.687.751,9	19.825
67º	Carmo	6.420.241,9	17.944
68º	Porciúncula	6.420.241,9	18.188
69º	Mendes	6.420.241,9	18.072
70º	Rio Claro	6.420.241,9	17.709
71º	Porto Real	6.420.233,4	17.663
72º	Sumidouro	6.152.731,7	15.070
73º	Natividade	6.152.731,7	15.069
74º	Cambuci	6.152.731,7	14.862
75º	Italva	6.152.723,2	14.405
76º	Cardoso Moreira	5.885.221,7	12.599
77º	Engenheiro Paulo de Frontin	5.885.221,7	13.505
78º	Quatis	5.885.221,7	13.283
79º	Santa Maria Madalena	5.617.711,6	10.282
80º	Duas Barras	5.617.711,6	11.070
81º	Trajano de Moraes	5.617.703,1	10.347
82º	Aperibé	5.617.703,1	10.736
83º	São José de Ubá	5.350.201,5	7.143
84º	São Sebastião do Alto	5.350.201,5	9.012
85º	Varre-Sai	5.350.201,5	9.861
86º	Macuco	5.350.201,5	5.360
87º	Laje do Muriaé	5.350.201,5	7.385
88º	Areal	0,0	11.785
89º	Comendador Levy Gasparian	0,0	8.240
90º	Paraíba do Sul	0,0	41.955
91º	Sapucaia	0,0	17.610
92º	Três Rios	0,0	78.723
	Total	**4.457.930.421,0**	**16.369.179**

Fonte: *balanços municipais coletados na Secretaria do Tesouro Nacional (STN), entre os meses de julho e setembro; e Instituto Brasileiro de Geografia e Estatística (IBGE).*
Nota: *[1]inclui os valores das participações especiais.*

Valores per capita

Posição	Municípios	Royalties[1] per capita	Royalties[1]	População 2013
		em R$		
1º	São João da Barra	6.687,76	227.056.147,0	33.951
2º	Quissamã	4.443,04	96.884.825,3	21.806
3º	Casimiro de Abreu	3.173,95	122.171.859,0	38.492
4º	Armação dos Búzios	2.812,21	83.775.766,9	29.790
5º	Campos dos Goytacazes	2.746,11	1.310.464.001,1	477.208
6º	Rio das Ostras	2.689,71	328.671.335,1	122.196
7º	Carapebus	2.617,58	37.714.040,3	14.408
8º	Macaé	2.304,60	517.249.965,1	224.442
9º	Paraty	1.871,76	73.810.992,6	39.434
10º	Silva Jardim	1.697,81	36.275.470,7	21.366
11º	Cabo Frio	1.646,50	329.925.449,6	200.380
12º	Arraial do Cabo	1.543,55	44.187.150,9	28.627
13º	Maricá	1.048,47	146.315.825,5	139.552
14º	Macuco	998,17	5.350.201,5	5.360
15º	Rio das Flores	944,59	8.296.377,1	8.783
16º	Guapimirim	937,32	51.276.792,6	54.706
17º	São José de Ubá	749,01	5.350.201,5	7.143
18º	Cachoeiras de Macacu	727,30	40.461.102,0	55.632
19º	Laje do Muriaé	724,47	5.350.201,5	7.385
20º	São Sebastião do Alto	593,68	5.350.201,5	9.012
21º	Santa Maria Madalena	546,36	5.617.711,6	10.282
22º	Trajano de Moraes	542,93	5.617.703,1	10.347
23º	Varre-Sai	542,56	5.350.201,5	9.861
24º	Aperibé	523,26	5.617.703,1	10.736
25º	Duas Barras	507,47	5.617.711,6	11.070
26º	Cardoso Moreira	467,12	5.885.221,7	12.599
27º	Quatis	443,06	5.885.221,7	13.283
28º	Engenheiro Paulo de Frontin	435,78	5.885.221,7	13.505
29º	Italva	427,12	6.152.723,2	14.405
30º	Cambuci	413,99	6.152.731,7	14.862
31º	Natividade	408,30	6.152.731,7	15.069
32º	Sumidouro	408,28	6.152.731,7	15.070
33º	Mangaratiba	401,98	15.761.475,2	39.210
34º	Angra dos Reis	397,37	72.117.985,6	181.486
35º	Itaguaí	380,19	43.927.908,5	115.542
36º	Piraí	372,92	10.184.895,2	27.311
37º	Porto Real	363,48	6.420.233,4	17.663
38º	Rio Claro	362,54	6.420.241,9	17.709
39º	Carmo	357,79	6.420.241,9	17.944
40º	Mendes	355,26	6.420.241,9	18.072
41º	Porciúncula	352,99	6.420.241,9	18.188
42º	Cantagalo	337,34	6.687.751,9	19.825
43º	São José do Vale do Rio Preto	335,94	6.955.253,5	20.704
44º	Cordeiro	333,38	6.955.253,5	20.863
45º	Conceição de Macabu	318,41	6.955.253,5	21.844
46º	Itaocara	304,12	6.955.262,0	22.870
47º	Pinheiral	296,12	6.955.262,0	23.488
48º	Miguel Pereira	291,06	7.222.772,1	24.815
49º	Iguaba Grande	280,59	6.955.253,5	24.788
50º	Bom Jardim	278,13	7.222.772,1	25.969
51º	Paty do Alferes	270,56	7.222.772,1	26.696
52º	Niterói	269,81	133.340.972,8	494.200
53º	Miracema	269,65	7.222.772,1	26.786
54º	Itatiaia	251,82	7.490.282,2	29.744
55º	Magé	236,61	54.993.297,6	232.419
56º	Tanguá	235,22	7.490.282,2	31.844
57º	Paracambi	230,64	11.233.137,1	48.705
58º	Vassouras	220,94	7.757.792,3	35.112
59º	Bom Jesus do Itabapoana	216,55	7.757.792,3	35.825
60º	São Fidélis	212,78	8.025.302,3	37.717
61º	Santo Antônio de Pádua	202,09	8.292.812,4	41.035
62º	São Francisco de Itabapoana	200,32	8.292.812,4	41.397
63º	Saquarema	157,68	12.522.829,5	79.421
64º	Rio Bonito	150,33	8.560.322,5	56.942
65º	Japeri	140,02	13.777.037,5	98.393
66º	Valença	124,33	9.095.342,7	73.154
67º	Seropédica	115,22	9.362.852,7	81.260
68º	Resende	106,38	13.125.434,7	123.385
69º	São Pedro da Aldeia	102,82	9.630.354,3	93.659
70º	Barra do Piraí	100,04	9.630.371,4	96.261
71º	Itaperuna	98,26	9.630.362,9	98.004
72º	Araruama	85,45	10.165.374,5	118.964
73º	Barra Mansa	76,44	13.718.466,7	179.472
74º	Queimados	73,60	10.432.893,1	141.753
75º	Nilópolis	67,60	10.700.403,1	158.288
76º	Duque de Caxias	66,85	58.420.325,5	873.921
77º	Teresópolis	63,00	10.700.403,1	169.849
78º	Mesquita	62,88	10.700.403,1	170.185
79º	Itaboraí	62,46	14.070.963,0	225.263
80º	Nova Friburgo	58,12	10.700.403,1	184.122
81º	Volta Redonda	53,73	14.051.356,7	261.522
82º	Petrópolis	35,92	10.700.403,1	297.888
83º	São João de Meriti	23,22	10.700.403,1	460.799
84º	Belford Roxo	22,41	10.700.403,1	477.583
85º	Rio de Janeiro	13,99	89.958.097,3	6.429.923
86º	São Gonçalo	13,72	14.070.963,0	1.025.507
87º	Nova Iguaçu	13,30	10.700.403,1	804.815
88º	Areal	0,00	0,0	11.785
89º	Comendador Levy Gasparian	0,00	0,0	8.240
90º	Paraíba do Sul	0,00	0,0	41.955
91º	Sapucaia	0,00	0,0	17.610
92º	Três Rios	0,00	0,0	78.723
Total		**272,34**	**4.457.930.421,0**	**16.369.179**

***Fonte**: balanços municipais coletados na Secretaria do Tesouro Nacional (STN), entre os meses de julho e setembro; e Instituto Brasileiro de Geografia e Estatística (IBGE).*
***Nota**: [1]inclui os valores das participações especiais.*

Desempenho

A arrecadação do ISS de 2013 dos municípios fluminenses registrou o pior desempenho dos últimos dez anos. Com alta de 5,2%, o recolhimento do tributo totalizou R$ 7,33 bilhões em 2013.

O Imposto sobre Serviços de Qualquer Natureza (ISS) é um tributo de competência municipal incidente sobre a prestação de serviços por empresas ou profissionais autônomos. A alíquota mínima é de 2% e a máxima de 5%. Os fatos geradores do ISS são os serviços listados na Lei Federal Complementar nº 116/2003.

Na capital, o aumento de 5,5% fez a arrecadação subir para R$ 4,8 bilhões, valor que correspondeu a 65,5% de todo ISS dos municípios fluminenses. No conjunto dos municípios do interior foram arrecadados R$ 2,53 bilhões, 4,7% a mais que no ano anterior.

Evolução da arrecadação do ISS na capital e no interior
em R$ milhões - IPCA médio de 2013

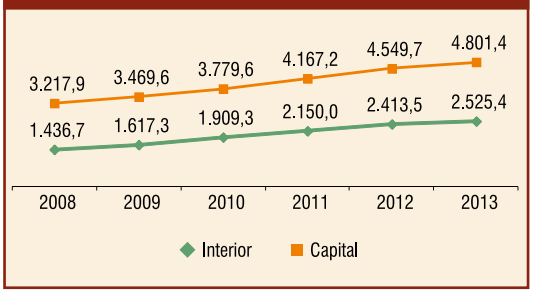

Taxas anuais de crescimento do ISS em relação ao ano anterior

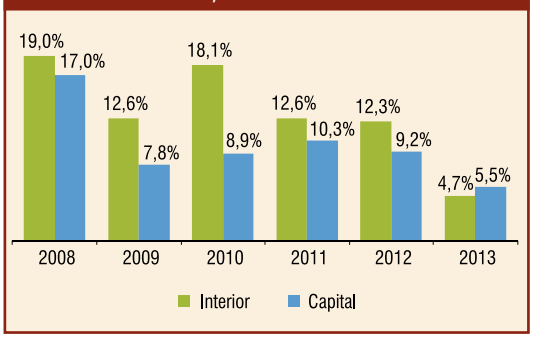

Na cidade do Rio de Janeiro, a desaceleração do crescimento do ISS está intimamente associada ao desempenho do setor de serviços. A Pesquisa Mensal de Serviços (PMS), realizada pelo IBGE com o objetivo de acompanhar a conjuntura do setor de serviços e de seus principais segmentos, acusa uma forte queda no ritmo de crescimento do setor, cujas taxas de crescimento recuaram de 12,2% entre 2011 e 2012, para 6,7% entre 2013 e 2012.

O aumento de 5,5% no ISS da capital resultou num acréscimo de receita de R$ 251,7 milhões, o maior obtido em todo o país, reflexo do Programa de Pagamento Incentivado (PPI Carioca) que oferecia descontos sobre multas, juros e demais encargos acrescidos aos valores das dívidas de ISS, IPTU e da taxa de coleta de lixo domiciliar.

Taxa de crescimento do setor de serviços na cidade do Rio de Janeiro em relação ao ano anterior

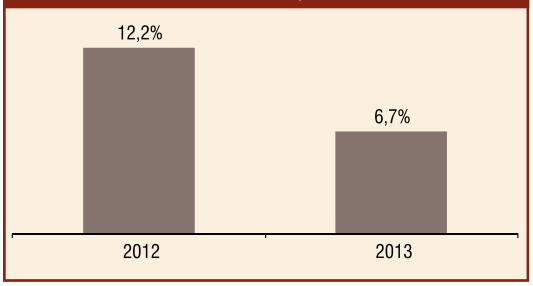

O grande destaque de desempenho na arrecadação de ISS de 2013 foi Itaboraí. Sua receita cresceu 49,3%, passando de R$ 178,8 milhões, em 2012, para R$ 267 milhões em 2013, posicionando-se no 3º lugar do ranking estadual, atrás somente da cidade do Rio de Janeiro e Macaé e deixando para trás municípios importantes, como Niterói e Duque de Caxias.

Antes do início da instalação do Complexo Petroquímico do Rio de Janeiro (Comperj), seu recolhimento anual de ISS girava em torno de R$ 5 milhões. A partir de 2008, o Comperj alavancou vertiginosamente a arrecadação de ISS de Itaboraí, que praticamente dobrou a cada ano até 2012. Em 2013, novamente foi registrado excelente desempenho.

Evolução da arrecadação do ISS de Itaboraí
em R$ milhões - IPCA médio de 2013

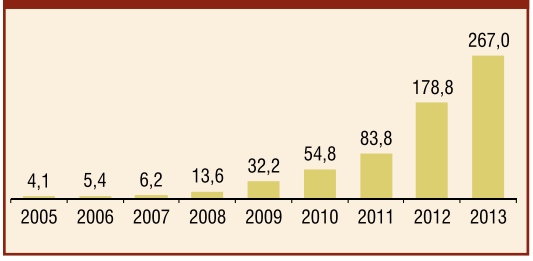

Entre os municípios com volume anual de arrecadação de ISS acima de R$ 100 milhões, Niterói (11,1%) e Duque de Caxias (9,7%) apresentaram bom desempenho, enquanto Campos dos Goytacazes acusou aumento

de 4,9%. Itaguaí, por sua vez, sofreu uma forte queda de 34,5%, quando seu recolhimento de ISS passou de R$ 235,3 milhões, em 2012, para R$ 154,1 milhões, em 2013, o que equivaleu a R$ 81,3 milhões a menos no orçamento municipal.

Entre as cidades de maior porte populacional, acima de 100 mil habitantes, além dos municípios já citados, o desempenho do ISS foi particularmente intenso em Mesquita (29,6%), Belford Roxo (26,8%), São João de Meriti (19,6%), Nova Iguaçu (19,1%) e São Gonçalo (17,2%). Além de Itaguaí, também apresentaram significativo recuo no ISS os municípios de Volta Redonda (-12,1%) e Nilópolis (-10,2%).

Concentração e importância orçamentária

O peso da cidade do Rio de Janeiro na arrecadação do ISS no conjunto dos municípios fluminenses estabilizou-se em torno de 65% no biênio 2012/2013, após um longo período de sucessivas quedas. Isso indica uma maior dinamicidade do setor de serviços fora do território da capital.

Macaé manteve-se como segundo polo de recolhimento do ISS, com a fatia de 7% do total. Na sequência aparecem Itaboraí (3,6%), Niterói (3,3%) e Duque de Caxias (3,1%). Juntos, esses cinco municípios arrecadaram 82,5% do total do ISS dos municípios do Rio de Janeiro.

A explosão da arrecadação do ISS em Itaboraí, além de posicioná-lo no 3º lugar do ranking, fez do tributo o de maior representatividade no orçamento do município, correspondendo a 42,6% de toda sua receita corrente de 2013. O ISS tem um peso muito alto nas receitas correntes de Itaguaí (31,2%), Macaé (26,3%) e na cidade do Rio de Janeiro (26,1%).

A participação do imposto na receita corrente tende a ser proporcional ao porte populacional do município. Nas cidades com até 25 mil habitantes, a participação média é de 2,7%. Naquelas com população entre 100 mil e 300 mil moradores, a média é de 14,5%. Naqueles com mais de 300 mil moradores, exceto a capital, o ISS representou 9,4% da receita corrente em 2013.

Participação da cidade do Rio de Janeiro na arrecadação total do ISS

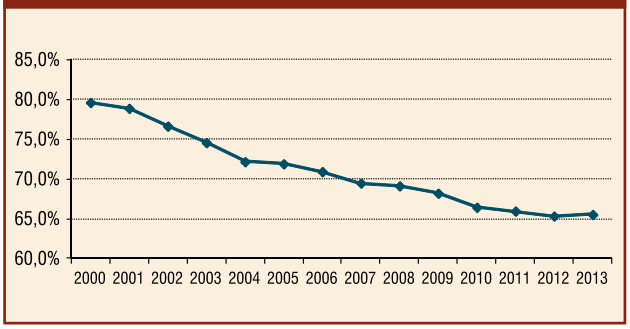

O ISS e o Simples Nacional

O Simples Nacional é um regime tributário especial, unificado e simplificado de arrecadação de tributos e contribuições, criado pela Lei Federal Complementar nº 123/2006, aplicável às micro e pequenas empresas. O ingresso é facultativo e é necessário que a empresa seja enquadrada na definição de microempresa, com faturamento bruto anual máximo de R$ 360 mil, ou de empresa de pequeno porte, cujo limite máximo para o faturamento anual é de R$ 3,6 milhões. São abrangidos os seguintes tributos e contribuições: IRPJ, CSLL, PIS/Pasep, Cofins, IPI, ICMS, ISS e Contribuição para a Seguridade Social destinada à Previdência Social a cargo da pessoa jurídica.

A arrecadação do ISS através do Simples Nacional nos municípios fluminenses totalizou R$ 547,4 milhões, em 2013, sendo R$ 363,6 milhões somente da capital. Houve um aumento total de 9,4% em relação ao ano anterior. Observa-se que o ritmo de crescimento do ISS recolhido através dessa modalidade ficou próximo ao do ISS normal, estabilizando a participação do Simples no total do imposto a partir de 2011.

Evolução da arrecadação do ISS Simples Nacional na capital e no interior
em R$ milhões - IPCA médio de 2013

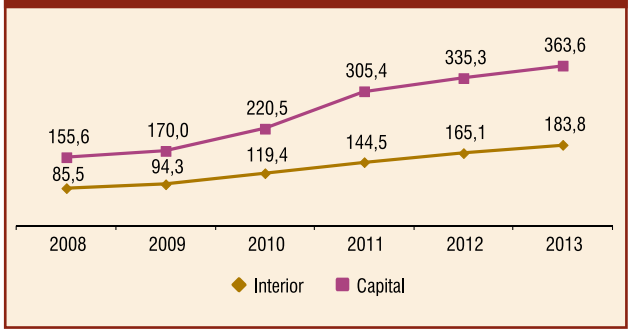

Participação média do Simples Nacional na arrecadação do ISS dos municípios fluminenses

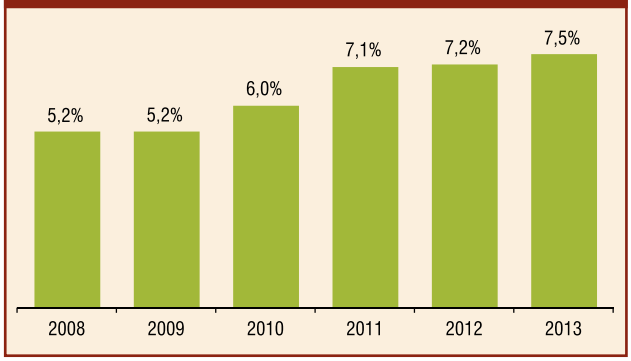

Os municípios onde o Simples Nacional possui a maior participação na arrecadação do ISS foram Armação dos Búzios (52,4%), Miguel Pereira (38,6%), Paraty (33,2%), Itaocara (32,4%), Paty do Alferes (31,9%), Engenheiro Paulo de Frontin (30,7%) e Saquarema (26,8%). Na capital, a participação foi de 7,6%.

EVOLUÇÃO 2008-2013

ISS

População 2013	Município	2008	2009	2010	2011	2012	2013	Variação 2013/ 2012	Participação 2013 no total do ISS	Participação 2013 na rec. corrente[1]	ISS per capita 2013 em R$
		em R$ mil - IPCA médio de 2013						em %			
181.486	Angra dos Reis	49.169,3	53.378,7	72.729,6	76.778,2	75.253,6	78.735,5	4,6	1,1	10,9	433,84
10.736	Aperibé	84,2	399,1	1.192,7	641,4	449,4	504,5	12,3	0,0	1,4	47,00
118.964	Araruama	7.007,1	7.430,2	9.036,9	9.694,6	9.434,8	10.512,7	11,4	0,1	4,5	88,37
11.785	Areal	2.483,4	2.293,8	2.174,8	2.696,7	2.773,8	2.589,0	-6,7	0,0	5,9	219,68
29.790	Armação dos Búzios	8.198,8	6.144,5	7.148,2	10.326,6	13.373,7	8.787,4	-34,3	0,1	4,4	294,98
28.627	Arraial do Cabo	1.935,2	1.477,4	3.944,1	3.918,3	8.248,6	6.440,7	-21,9	0,1	5,5	224,99
96.261	Barra do Piraí	6.291,8	9.405,7	12.084,4	11.917,9	13.205,0	11.864,9	-10,1	0,2	7,1	123,26
179.472	Barra Mansa	22.702,3	19.754,4	22.194,1	25.518,2	26.014,9	27.069,7	4,1	0,4	7,5	150,83
477.583	Belford Roxo	16.488,5	20.949,6	32.310,5	26.917,4	23.494,1	29.797,7	26,8	0,4	5,7	62,39
25.969	Bom Jardim	1.770,9	1.441,6	2.571,0	3.812,0	3.034,0	1.731,4	-42,9	0,0	2,7	66,67
35.825	Bom Jesus do Itabapoana	2.734,7	1.517,1	1.481,1	1.620,1	2.476,0	1.952,7	-21,1	0,0	2,8	54,51
200.380	Cabo Frio	18.330,3	18.699,9	20.736,1	26.525,7	28.558,7	29.015,7	1,6	0,4	3,6	144,80
55.632	Cachoeiras de Macacu	5.555,7	24.661,0	16.477,3	10.289,7	7.552,3	5.874,9	-22,2	0,1	3,9	105,60
14.862	Cambuci	152,8	361,7	255,9	214,5	497,8	424,9	-14,7	0,0	1,1	28,59
477.208	Campos dos Goytacazes	55.822,1	48.643,0	84.377,1	94.804,3	100.119,0	105.027,9	4,9	1,4	4,5	220,09
19.825	Cantagalo	2.966,0	3.801,6	3.284,2	3.348,1	3.614,7	3.284,7	-9,1	0,0	4,5	165,69
14.408	Carapebus	1.338,7	803,6	886,2	1.798,5	2.107,4	2.323,1	10,2	0,0	2,4	161,24
12.599	Cardoso Moreira	284,6	0,0	627,8	719,8	1.075,0	613,2	-43,0	0,0	1,5	48,67
17.944	Carmo	397,0	770,7	736,5	912,5	1.101,4	1.333,9	21,1	0,0	2,5	74,34
38.492	Casimiro de Abreu	5.535,7	17.762,6	6.312,6	4.501,4	4.806,7	6.530,4	35,9	0,1	2,5	169,66
8.240	Comendador Levy Gasparian	3.649,8	2.139,8	1.647,0	2.393,8	1.997,5	1.543,8	-22,7	0,0	5,0	187,36
21.844	Conceição de Macabu	435,8	627,9	672,9	966,1	979,7	891,1	-9,0	0,0	1,6	40,79
20.863	Cordeiro	313,3	879,4	1.195,3	1.923,3	1.735,2	2.421,7	39,6	0,0	4,5	116,08
11.070	Duas Barras	321,2	297,6	390,5	442,1	611,9	449,8	-26,5	0,0	1,1	40,63
873.921	Duque de Caxias	208.021,9	203.775,3	242.539,7	251.170,8	205.972,0	225.864,6	9,7	3,1	13,2	258,45
13.505	Engenheiro Paulo de Frontin	419,1	401,9	0,0	445,7	689,8	758,2	9,9	0,0	1,7	56,15
54.706	Guapimirim	3.285,9	6.691,5	6.636,7	6.419,2	5.415,9	5.024,9	-7,2	0,1	3,6	91,85
24.788	Iguaba Grande	1.358,3	1.273,1	1.781,5	2.025,3	1.992,1	2.258,7	13,4	0,0	3,2	91,12
225.263	Itaboraí	13.616,6	32.197,8	54.826,0	83.773,0	178.800,9	266.987,9	49,3	3,6	42,6	1.185,23
115.542	Itaguaí	77.264,8	85.261,0	160.024,7	213.797,1	235.314,5	154.054,4	-34,5	2,1	31,2	1.333,32
14.405	Italva	307,7	246,5	699,4	678,9	611,3	451,7	-26,1	0,0	1,1	31,36
22.870	Itaocara	632,8	1.114,4	1.421,8	749,4	925,5	1.046,3	13,1	0,0	2,0	45,75
98.004	Itaperuna	6.294,2	7.199,6	11.713,7	14.169,2	12.826,1	11.690,9	-8,9	0,2	6,2	119,29
29.744	Itatiaia	5.217,1	4.752,2	7.214,3	10.376,5	11.625,7	12.492,9	7,5	0,2	10,3	420,01
98.393	Japeri	2.051,2	3.804,6	3.130,2	4.115,3	5.085,1	6.286,3	23,6	0,1	4,1	63,89
7.385	Laje do Muriaé	152,1	139,4	198,7	138,2	368,3	279,2	-24,2	0,0	0,8	37,80
224.442	Macaé	272.955,3	337.430,6	360.338,3	397.798,0	503.138,7	514.334,6	2,2	7,0	26,3	2.291,61
5.360	Macuco	396,3	525,2	854,8	688,8	604,0	604,4	0,1	0,0	1,9	112,76
232.419	Magé	15.927,1	28.292,6	22.952,9	11.133,1	12.695,9	12.302,4	-3,1	0,2	3,4	52,93
39.210	Mangaratiba	18.630,7	19.365,8	21.499,9	27.614,7	26.754,7	26.156,1	-2,2	0,4	9,8	667,08
139.552	Maricá	4.914,7	4.856,8	7.205,7	12.031,5	18.329,2	17.992,8	-1,8	0,2	4,8	128,93
18.072	Mendes	782,9	623,6	1.020,6	832,7	829,3	736,4	-11,2	0,0	1,5	40,75
170.185	Mesquita	5.445,5	4.677,0	5.541,4	7.763,4	10.781,2	13.970,4	29,6	0,2	6,9	82,09
24.815	Miguel Pereira	2.384,2	2.199,4	2.402,3	2.592,9	2.783,6	2.755,5	-1,0	0,0	3,8	111,04
26.786	Miracema	426,3	924,3	615,4	767,8	550,4	664,3	20,7	0,0	1,0	24,80
15.069	Natividade	434,0	645,8	1.733,1	1.678,1	1.681,0	2.316,0	37,8	0,0	4,5	153,69
158.288	Nilópolis	7.748,1	8.258,5	9.548,1	11.831,8	12.226,4	10.981,8	-10,2	0,1	5,4	69,38
494.200	Niterói	143.328,1	168.054,3	177.604,8	197.407,4	217.043,0	241.077,0	11,1	3,3	15,9	487,81

População 2013	Município	2008	2009	2010	2011	2012	2013	Variação 2013/ 2012	Participação 2013		ISS per capita 2013
									no total do ISS	na rec. corrente[1]	em R$
		em R$ mil - IPCA médio de 2013						em %			
184.122	Nova Friburgo	13.430,6	14.111,2	15.197,2	18.552,0	21.663,7	21.683,6	0,1	0,3	6,5	117,77
804.815	Nova Iguaçu	54.500,9	67.013,2	68.469,0	72.542,2	66.476,2	79.153,1	19,1	1,1	8,4	98,35
48.705	Paracambi	4.009,0	3.516,0	5.987,7	6.340,3	5.981,3	3.589,3	-40,0	0,0	3,6	73,69
41.955	Paraíba do Sul	1.479,3	1.951,8	1.685,6	2.517,3	2.921,2	3.685,3	26,2	0,1	4,1	87,84
39.434	Paraty	3.976,9	5.160,1	5.501,2	8.383,9	8.356,1	8.549,0	2,3	0,1	4,8	216,79
26.696	Paty do Alferes	758,6	486,9	881,4	837,6	813,8	856,0	5,2	0,0	1,3	32,06
297.888	Petrópolis	67.973,1	42.227,9	44.519,6	52.064,5	53.165,1	52.889,7	-0,5	0,7	7,3	177,55
23.488	Pinheiral	1.459,3	2.479,5	2.566,2	1.664,3	2.116,2	1.563,6	-26,1	0,0	2,7	66,57
27.311	Piraí	7.109,5	7.420,9	10.081,7	10.396,8	11.140,6	10.020,1	-10,1	0,1	7,0	366,89
18.188	Porciúncula	409,8	676,4	1.111,9	1.833,4	1.510,3	1.424,8	-5,7	0,0	2,7	78,34
17.663	Porto Real	5.621,7	4.389,4	5.682,1	8.393,5	8.252,6	8.739,7	5,9	0,1	4,2	494,80
13.283	Quatis	586,7	523,1	864,9	1.054,6	1.128,8	1.092,5	-3,2	0,0	2,3	82,25
141.753	Queimados	6.864,4	6.979,4	9.307,7	11.993,3	16.974,4	18.063,9	6,4	0,2	8,0	127,43
21.806	Quissamã	6.796,5	3.099,7	4.061,4	6.768,1	6.366,3	3.256,2	-48,9	0,0	1,3	149,33
123.385	Resende	24.895,4	29.530,6	28.955,0	34.868,4	36.779,9	41.852,8	13,8	0,6	11,1	339,20
56.942	Rio Bonito	20.386,3	17.598,7	18.799,4	17.948,4	18.466,8	15.683,0	-15,1	0,2	9,9	275,42
17.709	Rio Claro	1.052,7	1.240,1	3.360,1	2.645,8	1.246,1	950,9	-23,7	0,0	1,5	53,69
8.783	Rio das Flores	769,7	3.453,6	5.282,4	2.049,9	1.176,7	1.603,0	36,2	0,0	3,9	182,51
122.196	Rio das Ostras	31.955,3	21.574,7	21.390,2	28.683,8	43.343,8	43.581,2	0,5	0,6	6,5	356,65
10.282	Santa Maria Madalena	264,3	716,4	1.192,8	1.077,0	888,3	616,1	-30,6	0,0	1,3	59,92
41.035	Santo Antônio de Pádua	1.143,7	1.597,0	2.955,0	3.081,7	2.613,1	2.071,8	-20,7	0,0	2,4	50,49
37.717	São Fidélis	643,1	571,3	507,0	754,9	1.442,7	1.054,9	-26,9	0,0	1,4	27,97
41.397	São Francisco de Itabapoana	1.439,4	1.298,5	2.209,9	1.392,8	1.292,5	1.489,8	15,3	0,0	1,4	35,99
1.025.507	São Gonçalo	32.768,1	49.376,6	51.265,4	59.763,8	59.888,4	70.189,3	17,2	1,0	7,9	68,44
33.951	São João da Barra	9.552,7	10.292,1	10.748,9	14.238,8	35.077,7	57.218,9	63,1	0,8	15,0	1.685,34
460.799	São João de Meriti	15.715,0	20.923,4	26.590,0	27.752,8	26.384,1	31.546,7	19,6	0,4	7,4	68,46
7.143	São José de Ubá	194,3	188,3	262,7	267,7	381,5	415,2	8,8	0,0	1,3	58,13
20.704	São José do Vale do Rio Preto	443,6	432,1	593,9	915,8	809,7	924,6	14,2	0,0	1,7	44,66
93.659	São Pedro da Aldeia	3.931,1	3.619,1	4.308,9	5.534,1	5.542,8	5.733,1	3,4	0,1	3,9	61,21
9.012	São Sebastião do Alto	90,6	508,5	3.321,8	1.146,4	407,7	310,0	-24,0	0,0	0,8	34,40
17.610	Sapucaia	6.383,1	8.701,8	9.984,2	8.345,1	8.587,1	6.806,8	-20,7	0,1	12,7	386,53
79.421	Saquarema	11.802,1	11.181,8	14.441,7	14.992,7	15.716,4	14.939,2	-4,9	0,2	9,2	188,10
81.260	Seropédica	9.041,9	9.503,4	11.590,6	16.702,5	20.078,7	25.193,0	25,5	0,3	14,4	310,03
21.366	Silva Jardim	797,2	8.644,3	3.558,8	2.954,6	2.564,8	2.363,7	-7,8	0,0	2,2	110,63
15.070	Sumidouro	191,7	299,9	404,7	896,7	696,1	758,6	9,0	0,0	1,6	50,34
31.844	Tanguá	1.104,7	1.364,9	1.475,5	2.780,6	1.831,3	2.188,2	19,5	0,0	3,1	68,72
169.849	Teresópolis	12.786,2	11.560,7	15.476,0	19.765,2	22.308,0	23.094,2	3,5	0,3	7,1	135,97
10.347	Trajano de Moraes	308,8	310,9	596,2	791,4	740,5	475,0	-35,9	0,0	1,1	45,90
78.723	Três Rios	5.952,0	6.691,7	8.889,7	12.698,1	12.325,7	13.954,7	13,2	0,2	7,3	177,26
73.154	Valença	1.845,2	1.403,5	3.768,1	3.908,4	4.607,8	3.952,8	-14,2	0,1	2,8	54,03
9.861	Varre-Sai	184,5	627,6	702,4	134,9	210,4	192,5	-8,5	0,0	0,6	19,52
35.112	Vassouras	1.167,8	3.701,1	4.729,2	4.325,7	2.823,7	3.319,0	17,5	0,0	3,5	94,53
261.522	Volta Redonda	58.973,1	64.030,3	69.548,8	73.603,9	78.827,1	69.261,0	-12,1	0,9	9,6	264,84
9.939.256	**Interior**	**1.436.724,0**	**1.617.330,9**	**1.909.301,3**	**2.150.043,8**	**2.413.485,8**	**2.527.115,4**	**4,7**	**34,5**	**10,3**	**254,26**
6.429.923	Rio de Janeiro	3.217.867,5	3.469.596,9	3.779.565,6	4.167.201,4	4.549.684,2	4.801.367,5	5,5	65,5	26,1	746,72
16.369.179	**Total**	**4.654.591,4**	**5.086.927,7**	**5.688.866,9**	**6.317.245,2**	**6.963.170,1**	**7.328.482,9**	**5,2**	**100,0**	**17,0**	**447,70**

***Fonte**: balanços municipais coletados na Secretaria do Tesouro Nacional (STN), entre os meses de julho e setembro; e Instituto Brasileiro de Geografia e Estatística (IBGE).*
***Nota**: [1]receita corrente, exceto intraorçamentárias, ajustada dos efeitos da conta Fundeb (ver "Nota metodológica", na página 3).*

ISS

Valores absolutos

Posição	Municípios	ISS em R$	População 2013
1º	Rio de Janeiro	4.801.367.495,9	6.429.923
2º	Macaé	514.334.639,9	224.442
3º	Itaboraí	266.987.902,5	225.263
4º	Niterói	241.076.998,4	494.200
5º	Duque de Caxias	225.864.553,7	873.921
6º	Itaguaí	154.054.409,1	115.542
7º	Campos dos Goytacazes	105.027.887,4	477.208
8º	Nova Iguaçu	79.153.112,4	804.815
9º	Angra dos Reis	78.735.541,8	181.486
10º	São Gonçalo	70.189.252,5	1.025.507
11º	Volta Redonda	69.261.000,0	261.522
12º	São João da Barra	57.218.933,0	33.951
13º	Petrópolis	52.889.715,3	297.888
14º	Rio das Ostras	43.581.229,8	122.196
15º	Resende	41.852.795,9	123.385
16º	São João de Meriti	31.546.659,3	460.799
17º	Belford Roxo	29.797.678,6	477.583
18º	Cabo Frio	29.015.683,6	200.380
19º	Barra Mansa	27.069.694,7	179.472
20º	Mangaratiba	26.156.094,5	39.210
21º	Seropédica	25.193.049,6	81.260
22º	Teresópolis	23.094.214,2	169.849
23º	Nova Friburgo	21.683.560,3	184.122
24º	Queimados	18.063.860,9	141.753
25º	Maricá	17.992.755,5	139.552
26º	Rio Bonito	15.682.960,2	56.942
27º	Saquarema	14.939.161,6	79.421
28º	Mesquita	13.970.359,8	170.185
29º	Três Rios	13.954.710,7	78.723
30º	Itatiaia	12.492.884,4	29.744
31º	Magé	12.302.435,8	232.419
32º	Barra do Piraí	11.864.851,0	96.261
33º	Itaperuna	11.690.896,6	98.004
34º	Nilópolis	10.981.816,9	158.288
35º	Araruama	10.512.722,6	118.964
36º	Piraí	10.020.099,4	27.311
37º	Armação dos Búzios	8.787.398,3	29.790
38º	Porto Real	8.739.696,6	17.663
39º	Paraty	8.548.975,3	39.434
40º	Sapucaia	6.806.785,1	17.610
41º	Casimiro de Abreu	6.530.382,6	38.492
42º	Arraial do Cabo	6.440.716,0	28.627
43º	Japeri	6.286.250,9	98.393
44º	Cachoeiras de Macacu	5.874.937,8	55.632
45º	São Pedro da Aldeia	5.733.065,7	93.659
46º	Guapimirim	5.024.943,4	54.706
47º	Valença	3.952.844,9	73.154
48º	Paraíba do Sul	3.685.284,0	41.955
49º	Paracambi	3.589.265,7	48.705
50º	Vassouras	3.319.025,4	35.112
51º	Cantagalo	3.284.712,3	19.825
52º	Quissamã	3.256.201,6	21.806
53º	Miguel Pereira	2.755.504,3	24.815
54º	Areal	2.588.983,4	11.785
55º	Cordeiro	2.421.713,3	20.863
56º	Silva Jardim	2.363.697,6	21.366
57º	Carapebus	2.323.092,7	14.408
58º	Natividade	2.315.968,5	15.069
59º	Iguaba Grande	2.258.726,7	24.788
60º	Tanguá	2.188.202,2	31.844
61º	Santo Antônio de Pádua	2.071.786,9	41.035
62º	Bom Jesus do Itabapoana	1.952.665,9	35.825
63º	Bom Jardim	1.731.397,3	25.969
64º	Rio das Flores	1.603.001,1	8.783
65º	Pinheiral	1.563.620,7	23.488
66º	Comendador Levy Gasparian	1.543.822,9	8.240
67º	São Francisco de Itabapoana	1.489.755,1	41.397
68º	Porciúncula	1.424.844,2	18.188
69º	Carmo	1.333.884,1	17.944
70º	Quatis	1.092.526,8	13.283
71º	São Fidélis	1.054.884,0	37.717
72º	Itaocara	1.046.266,6	22.870
73º	Rio Claro	950.862,3	17.709
74º	São José do Vale do Rio Preto	924.594,9	20.704
75º	Conceição de Macabu	891.054,4	21.844
76º	Paty do Alferes	855.999,5	26.696
77º	Sumidouro	758.570,3	15.070
78º	Engenheiro Paulo de Frontin	758.242,8	13.505
79º	Mendes	736.384,1	18.072
80º	Miracema	664.276,3	26.786
81º	Santa Maria Madalena	616.100,8	10.282
82º	Cardoso Moreira	613.170,4	12.599
83º	Macuco	604.368,2	5.360
84º	Aperibé	504.547,2	10.736
85º	Trajano de Moraes	474.968,1	10.347
86º	Italva	451.694,4	14.405
87º	Duas Barras	449.753,8	11.070
88º	Cambuci	424.883,1	14.862
89º	São José de Ubá	415.236,8	7.143
90º	São Sebastião do Alto	310.041,1	9.012
91º	Laje do Muriaé	279.177,3	7.385
92º	Varre-Sai	192.533,2	9.861
	Total	**7.328.482.906,4**	**16.369.179**

***Fonte**: balanços municipais coletados na Secretaria do Tesouro Nacional (STN), entre os meses de julho e setembro; e Instituto Brasileiro de Geografia e Estatística (IBGE).*

Valores per capita

Posição	Municípios	ISS per capita	ISS	População 2013
		em R$		
1º	Macaé	2.291,61	514.334.639,9	224.442
2º	São João da Barra	1.685,34	57.218.933,0	33.951
3º	Itaguaí	1.333,32	154.054.409,1	115.542
4º	Itaboraí	1.185,23	266.987.902,5	225.263
5º	Rio de Janeiro	746,72	4.801.367.495,9	6.429.923
6º	Mangaratiba	667,08	26.156.094,5	39.210
7º	Porto Real	494,80	8.739.696,6	17.663
8º	Niterói	487,81	241.076.998,4	494.200
9º	Angra dos Reis	433,84	78.735.541,8	181.486
10º	Itatiaia	420,01	12.492.884,4	29.744
11º	Sapucaia	386,53	6.806.785,1	17.610
12º	Piraí	366,89	10.020.099,4	27.311
13º	Rio das Ostras	356,65	43.581.229,8	122.196
14º	Resende	339,20	41.852.795,9	123.385
15º	Seropédica	310,03	25.193.049,6	81.260
16º	Armação dos Búzios	294,98	8.787.398,3	29.790
17º	Rio Bonito	275,42	15.682.960,2	56.942
18º	Volta Redonda	264,84	69.261.000,0	261.522
19º	Duque de Caxias	258,45	225.864.553,7	873.921
20º	Arraial do Cabo	224,99	6.440.716,0	28.627
21º	Campos dos Goytacazes	220,09	105.027.887,4	477.208
22º	Areal	219,68	2.588.983,4	11.785
23º	Paraty	216,79	8.548.975,3	39.434
24º	Saquarema	188,10	14.939.161,6	79.421
25º	Comendador Levy Gasparian	187,36	1.543.822,9	8.240
26º	Rio das Flores	182,51	1.603.001,1	8.783
27º	Petrópolis	177,55	52.889.715,3	297.888
28º	Três Rios	177,26	13.954.710,7	78.723
29º	Casimiro de Abreu	169,66	6.530.382,6	38.492
30º	Cantagalo	165,69	3.284.712,3	19.825
31º	Carapebus	161,24	2.323.092,7	14.408
32º	Natividade	153,69	2.315.968,5	15.069
33º	Barra Mansa	150,83	27.069.694,7	179.472
34º	Quissamã	149,33	3.256.201,6	21.806
35º	Cabo Frio	144,80	29.015.683,6	200.380
36º	Teresópolis	135,97	23.094.214,2	169.849
37º	Maricá	128,93	17.992.755,5	139.552
38º	Queimados	127,43	18.063.860,9	141.753
39º	Barra do Piraí	123,26	11.864.851,0	96.261
40º	Itaperuna	119,29	11.690.896,6	98.004
41º	Nova Friburgo	117,77	21.683.560,3	184.122
42º	Cordeiro	116,08	2.421.713,3	20.863
43º	Macuco	112,76	604.368,2	5.360
44º	Miguel Pereira	111,04	2.755.504,3	24.815
45º	Silva Jardim	110,63	2.363.697,6	21.366
46º	Cachoeiras de Macacu	105,60	5.874.937,8	55.632
47º	Nova Iguaçu	98,35	79.153.112,4	804.815
48º	Vassouras	94,53	3.319.025,4	35.112
49º	Guapimirim	91,85	5.024.943,4	54.706
50º	Iguaba Grande	91,12	2.258.726,7	24.788
51º	Araruama	88,37	10.512.722,6	118.964
52º	Paraíba do Sul	87,84	3.685.284,0	41.955
53º	Quatis	82,25	1.092.526,8	13.283
54º	Mesquita	82,09	13.970.359,8	170.185
55º	Porciúncula	78,34	1.424.844,2	18.188
56º	Carmo	74,34	1.333.884,1	17.944
57º	Paracambi	73,69	3.589.265,7	48.705
58º	Nilópolis	69,38	10.981.816,9	158.288
59º	Tanguá	68,72	2.188.202,2	31.844
60º	São João de Meriti	68,46	31.546.659,3	460.799
61º	São Gonçalo	68,44	70.189.252,5	1.025.507
62º	Bom Jardim	66,67	1.731.397,3	25.969
63º	Pinheiral	66,57	1.563.620,7	23.488
64º	Japeri	63,89	6.286.250,9	98.393
65º	Belford Roxo	62,39	29.797.678,6	477.583
66º	São Pedro da Aldeia	61,21	5.733.065,7	93.659
67º	Santa Maria Madalena	59,92	616.100,8	10.282
68º	São José de Ubá	58,13	415.236,8	7.143
69º	Engenheiro Paulo de Frontin	56,15	758.242,8	13.505
70º	Bom Jesus do Itabapoana	54,51	1.952.665,9	35.825
71º	Valença	54,03	3.952.844,9	73.154
72º	Rio Claro	53,69	950.862,3	17.709
73º	Magé	52,93	12.302.435,8	232.419
74º	Santo Antônio de Pádua	50,49	2.071.786,9	41.035
75º	Sumidouro	50,34	758.570,3	15.070
76º	Cardoso Moreira	48,67	613.170,4	12.599
77º	Aperibé	47,00	504.547,2	10.736
78º	Trajano de Moraes	45,90	474.968,1	10.347
79º	Itaocara	45,75	1.046.266,6	22.870
80º	São José do Vale do Rio Preto	44,66	924.594,9	20.704
81º	Conceição de Macabu	40,79	891.054,4	21.844
82º	Mendes	40,75	736.384,1	18.072
83º	Duas Barras	40,63	449.753,8	11.070
84º	Laje do Muriaé	37,80	279.177,3	7.385
85º	São Francisco de Itabapoana	35,99	1.489.755,1	41.397
86º	São Sebastião do Alto	34,40	310.041,1	9.012
87º	Paty do Alferes	32,06	855.999,5	26.696
88º	Italva	31,36	451.694,4	14.405
89º	Cambuci	28,59	424.883,1	14.862
90º	São Fidélis	27,97	1.054.884,0	37.717
91º	Miracema	24,80	664.276,3	26.786
92º	Varre-Sai	19,52	192.533,2	9.861
Total		**447,70**	**7.328.482.906,4**	**16.369.179**

***Fonte**: balanços municipais coletados na Secretaria do Tesouro Nacional (STN), entre os meses de julho e setembro; e Instituto Brasileiro de Geografia e Estatística (IBGE).*

IPTU

Desempenho

O conjunto dos municípios do Estado do Rio de Janeiro arrecadou R$ 2,75 bilhões em 2013 com o Imposto sobre a Propriedade Predial e Territorial Urbana (IPTU). Desse total, R$ 1,84 bilhão, ou 67%, foi recolhido pela capital e o restante R$ 909,2 milhões, ou 33%, pelos demais municípios.

Depois de dois exercícios de quase estagnação, o valor recolhido de IPTU na cidade do Rio de Janeiro voltou a apresentar um bom desempenho em 2013, com alta de 6,8%, praticamente repetindo a taxa de 2010, quando havia crescido 6,7%, com base em valores corrigidos pelo Índice Nacional de Preços ao Consumidor Amplo (IPCA) médio anual de 2013. Esse bom resultado deveu-se à atualização da base cadastral, bem como à evolução do mercado imobiliário, devido à preparação para a Copa do Mundo.

Segundo maior polo de recolhimento de IPTU, correspondendo a 8,2% do total, a cidade de Niterói também apresentou uma boa performance. Sua arrecadação atingiu R$ 225,1 milhões, valor 6,1% maior que o registrado no ano anterior. Os municípios de Volta Redonda e Duque de Caxias igualmente registraram boas taxas de crescimento de IPTU, respectivamente de 6% e 5%.

Ainda entre os cinco municípios do interior com maior volume de arrecadação, o recolhimento de IPTU pouco se alterou em São Gonçalo, com alta de 1%, e Petrópolis, com recuo de 0,7%.

Afora os já citados, entre os municípios com mais de 100 mil habitantes os aumentos mais acentuados de arrecadação de IPTU foram observados em Magé (111,2%), Mesquita (25,5%), Maricá (18,4%), São João de Meriti (15,1%) e Itaboraí (12,8%). As quedas mais acentuadas, por sua vez, foram sentidas por Nilópolis (-27,8%) e Barra Mansa (-40,4%). Em Itaperuna, cidade com 98 mil habitantes localizada no Noroeste fluminense, a arrecadação do IPTU cresceu 47,5%, passando de R$ 3,3 milhões, em 2012, para R$ 4,8 milhões, em 2013.

Evolução da arrecadação do IPTU na capital e no interior
em R$ milhões - IPCA médio de 2013

Taxa anual de crescimento do IPTU na capital e no interior

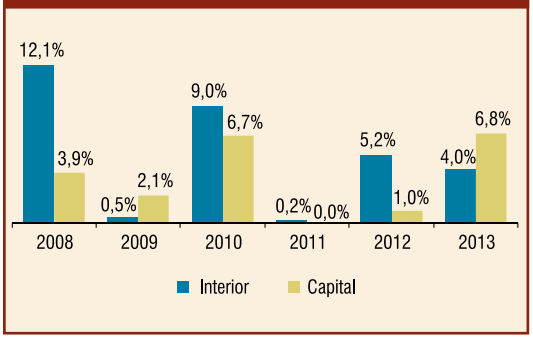

Participação do Rio de Janeiro, Niterói e demais municípios na arrecadação do IPTU fluminense - 2013

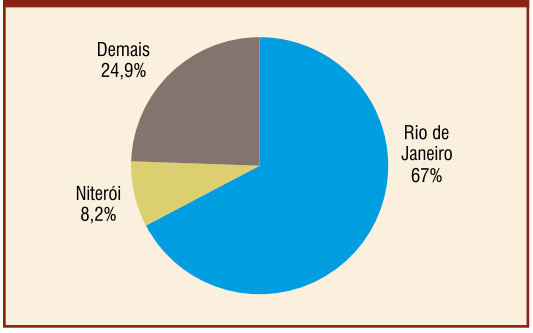

Peso orçamentário

O melhor desempenho comparativo do IPTU frente aos demais itens da receita fez com que sua participação no volume global da receita corrente dos municípios fluminenses passasse de 6,2%, em 2012, para 6,4%, em 2013.

Apesar desse pequeno aumento, há muitos anos que, o IPTU vem perdendo espaço dentro dos orçamentos municipais. Os pontos de inflexão dessa linha descendente ocorreram exatamente nos anos de pior desempenho das receitas municipais, ou seja, em 2009 e 2013.

O peso do IPTU nos orçamentos tende a crescer quanto maior a cidade. Nos pequenos municípios, onde a

Participação do IPTU na receita corrente dos municípios

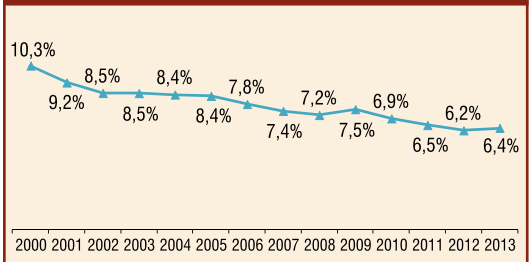

base tributável é bastante acanhada, o IPTU tem um pequeno peso nos orçamentos. Nas cidades fluminenses com até 25 mil habitantes apenas 0,8% da receita corrente teve origem no IPTU no ano de 2013. Já nas cidades com mais de 300 mil residentes seu peso foi de 5%, em média.

Niterói é o município do Estado mais dependente do IPTU, que respondeu por 14,8% de sua receita corrente em 2013. Na capital, que possui uma grande faixa territorial com imóveis extremamente valorizados, o imposto também tem um peso bastante significativo, de 10%. Pode-se ainda citar os casos de Teresópolis (8,7%), Saquarema (8,6%), Volta Redonda (7,1%) e Petrópolis (6,9%).

A baixa representatividade do IPTU nos orçamentos municipais das pequenas cidades deve-se, em primeiro lugar, à estreita base tributária dessas localidades. O reduzido número de imóveis, aliado aos valores relativamente menores desses bens frente aos prevalecentes nos grandes centros, comprime a base de tributação do IPTU nos pequenos municípios. Em segundo lugar, deve ser considerado também o fato de o IPTU ser um imposto politicamente muito sensível, independente do porte da cidade. A situação apenas se agrava nos pequenos municípios em função da estreita relação que se estabelece entre agente político detentor de mandato, fisco e contribuinte.

Participação do IPTU na receita corrente agrupados por faixa populacional dos municípios - 2013

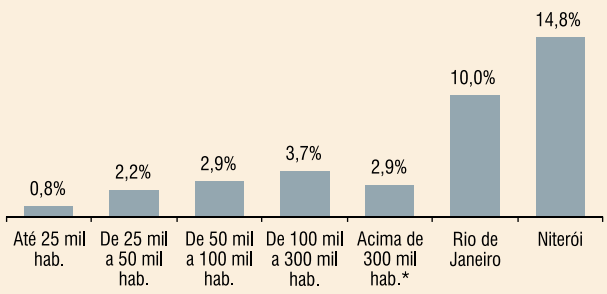

exceto Niterói e Rio de Janeiro

Municípios onde o IPTU representou mais de 5% da receita corrente - 2013

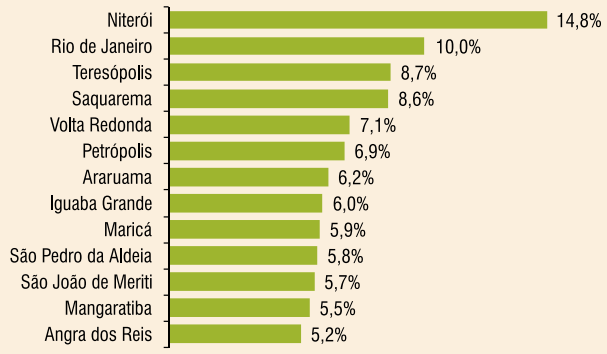

Arrecadação per capita

Em 2013, os municípios fluminenses arrecadaram o equivalente a R$ 168,18 por pessoa. Esse resultado é fortemente influenciado pelo desempenho da capital, onde a receita per capita é de R$ 286,74. Considerando apenas os municípios do interior, a média cai para R$ 91,48.

Como pode ser observado no gráfico abaixo, todas as dez cidades no topo do ranking da receita per capita de IPTU são municípios característicos de grande potencial turístico e alguns deles são economicamente importantes, como Volta Redonda. Por ser um imposto incidente sobre patrimônio, em cidades turísticas, principalmente aquelas que possuem muitas residências de veraneio, a base tributável é proporcionalmente maior em relação à população com residência fixa. Polos regionais também apresentam um número proporcionalmente maior de estabelecimentos prestadores de serviços, espaços comerciais e plantas de produção que, assim como residências, que formam a totalidade da base tributável do IPTU e proporcionam uma boa arrecadação per capita.

As maiores arrecadações de IPTU per capita - 2013
em R$

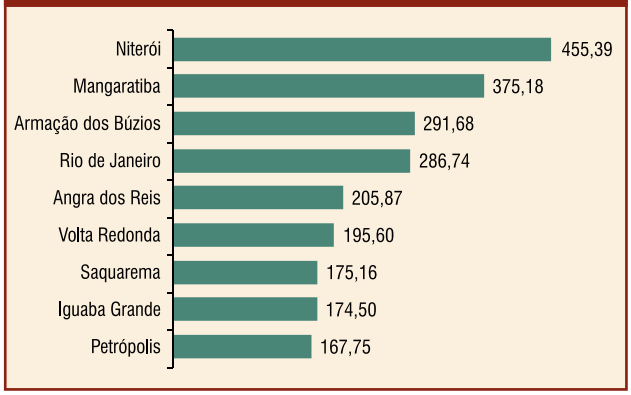

Saiba mais sobre o IPTU

O Imposto sobre a Propriedade Predial e Territorial Urbana (IPTU) tem como fato gerador, conforme o Código Tributário Nacional, "(...) a propriedade, o domínio útil ou a posse de bem imóvel (...), localizado na zona urbana do município" (artigo 32), sendo o contribuinte "(...) o proprietário do imóvel, o titular de seu domínio útil ou o seu possuidor a qualquer título" (artigo 34). A base de cálculo do imposto baseia-se no valor venal do imóvel, sobre o qual recai uma alíquota definida em nível municipal. O valor venal é definido por meio da Planta Genérica de Valores (PGV), a qual contém os preços básicos dos terrenos e edificações do município.

O IPTU é um tributo de longa tradição municipal. A partir da Constituição Federal de 1934 sua administração, fiscalização e arrecadação passaram para a competência dos municípios (artigo 13, § 2º, II). Anteriormente, a arrecadação sobre a propriedade de imóveis pertencia aos estados.

EVOLUÇÃO 2008-2013

IPTU

População 2013	Município	2008	2009	2010	2011	2012	2013	Variação 2013/ 2012	Participação 2013		IPTU per capita 2013
									no total do IPTU	na rec. corrente[1]	
		em R$ mil - IPCA médio de 2013						em %			em R$
181.486	Angra dos Reis	28.913,7	33.655,9	34.670,2	36.589,5	37.046,4	37.362,2	0,9	1,4	5,2	205,87
10.736	Aperibé	108,9	73,4	123,8	135,4	147,1	166,0	12,8	0,0	0,5	15,46
118.964	Araruama	10.572,6	11.219,2	11.990,6	15.633,8	18.448,1	14.490,2	-21,5	0,5	6,2	121,80
11.785	Areal	527,2	542,3	598,3	587,2	704,9	761,0	8,0	0,0	1,7	64,58
29.790	Armação dos Búzios	7.472,4	8.418,5	8.197,1	8.482,7	8.750,3	8.689,2	-0,7	0,3	4,3	291,68
28.627	Arraial do Cabo	2.405,4	280,9	3.034,8	3.474,2	3.698,9	3.091,8	-16,4	0,1	2,6	108,00
96.261	Barra do Piraí	3.152,1	3.246,7	3.855,1	3.960,2	4.046,4	3.967,3	-2,0	0,1	2,4	41,21
179.472	Barra Mansa	8.206,2	8.630,0	8.791,8	9.078,5	9.150,4	5.454,9	-40,4	0,2	1,5	30,39
477.583	Belford Roxo	6.989,8	6.905,9	7.543,3	8.563,0	8.956,0	9.762,8	9,0	0,4	1,9	20,44
25.969	Bom Jardim	283,0	349,4	382,2	317,1	354,1	413,4	16,8	0,0	0,6	15,92
35.825	Bom Jesus do Itabapoana	1.211,1	1.142,2	1.225,4	1.267,6	1.263,4	1.340,2	6,1	0,0	2,0	37,41
200.380	Cabo Frio	23.210,8	24.395,6	24.597,7	25.963,0	27.301,0	27.522,9	0,8	1,0	3,4	137,35
55.632	Cachoeiras de Macacu	1.352,2	1.300,8	1.355,9	1.303,7	1.391,2	1.631,2	17,3	0,1	1,1	29,32
14.862	Cambuci	413,1	147,2	308,5	301,1	184,3	190,2	3,2	0,0	0,5	12,80
477.208	Campos dos Goytacazes	15.975,5	18.695,8	21.649,0	22.436,6	25.390,3	27.140,8	6,9	1,0	1,2	56,87
19.825	Cantagalo	276,9	186,0	186,8	217,9	212,5	220,6	3,8	0,0	0,3	11,13
14.408	Carapebus	134,0	158,1	265,2	212,5	224,1	228,1	1,8	0,0	0,2	15,83
12.599	Cardoso Moreira	138,0	119,9	120,8	131,3	133,2	144,8	8,7	0,0	0,4	11,49
17.944	Carmo	198,8	225,6	215,8	300,1	301,2	311,7	3,5	0,0	0,6	17,37
38.492	Casimiro de Abreu	1.636,8	1.674,3	1.713,7	1.340,7	1.604,7	1.706,5	6,3	0,1	0,7	44,33
8.240	Comendador Levy Gasparian	98,5	115,2	204,8	223,3	230,3	222,4	-3,4	0,0	0,7	27,00
21.844	Conceição de Macabu	351,7	348,2	310,1	378,1	387,8	416,1	7,3	0,0	0,7	19,05
20.863	Cordeiro	2.829,5	992,4	835,3	853,1	997,7	989,6	-0,8	0,0	1,9	47,43
11.070	Duas Barras	149,8	159,4	166,5	179,6	185,4	228,3	23,1	0,0	0,6	20,63
873.921	Duque de Caxias	48.412,2	48.752,9	58.102,5	45.628,7	51.024,4	53.551,3	5,0	2,0	3,1	61,28
13.505	Engenheiro Paulo de Frontin	248,1	304,2	274,0	268,1	260,4	252,1	-3,2	0,0	0,6	18,67
54.706	Guapimirim	1.885,2	1.893,8	1.913,0	2.123,5	2.141,2	2.197,5	2,6	0,1	1,6	40,17
24.788	Iguaba Grande	3.553,0	3.412,3	3.699,4	3.827,3	3.944,0	4.325,4	9,7	0,2	6,0	174,50
225.263	Itaboraí	8.662,2	9.934,5	12.618,6	15.156,3	11.871,6	13.385,7	12,8	0,5	2,1	59,42
115.542	Itaguaí	12.810,1	14.415,0	15.804,3	16.922,1	18.147,1	17.713,4	-2,4	0,6	3,6	153,31
14.405	Italva	286,2	342,2	342,6	362,9	401,3	424,5	5,8	0,0	1,0	29,47
22.870	Itaocara	531,2	626,3	640,0	585,0	461,7	454,0	-1,7	0,0	0,9	19,85
98.004	Itaperuna	3.901,2	3.894,4	4.399,3	3.569,0	3.281,4	4.840,4	47,5	0,2	2,6	49,39
29.744	Itatiaia	2.851,1	3.049,3	4.561,3	5.352,9	4.687,9	4.603,7	-1,8	0,2	3,8	154,78
98.393	Japeri	254,1	570,4	642,3	649,2	804,3	819,1	1,8	0,0	0,5	8,32
7.385	Laje do Muriaé	37,4	64,3	45,9	38,9	50,1	68,0	35,6	0,0	0,2	9,20
224.442	Macaé	10.815,1	12.030,4	13.155,8	24.251,3	25.318,5	27.218,3	7,5	1,0	1,4	121,27
5.360	Macuco	229,5	250,4	259,4	293,2	286,0	367,6	28,5	0,0	1,2	68,58
232.419	Magé	5.596,9	7.681,4	6.644,8	7.942,3	4.066,5	8.588,8	111,2	0,3	2,3	36,95
39.210	Mangaratiba	11.426,3	12.556,5	12.840,1	13.560,9	13.043,9	14.710,6	12,8	0,5	5,5	375,18
139.552	Maricá	16.469,7	18.057,0	18.263,2	18.773,6	18.863,5	22.342,7	18,4	0,8	5,9	160,10
18.072	Mendes	235,6	249,3	270,2	278,2	278,7	304,9	9,4	0,0	0,6	16,87
170.185	Mesquita	4.676,6	4.965,0	6.828,4	7.300,0	7.929,1	9.953,7	25,5	0,4	4,9	58,49
24.815	Miguel Pereira	2.488,7	2.360,4	2.388,2	2.383,7	2.474,1	796,8	-67,8	0,0	1,1	32,11
26.786	Miracema	598,2	712,8	681,1	725,1	764,4	752,0	-1,6	0,0	1,2	28,07
15.069	Natividade	342,0	365,0	273,6	256,4	263,3	293,4	11,4	0,0	0,6	19,47
158.288	Nilópolis	6.456,0	6.648,9	6.962,8	7.211,7	10.894,8	7.870,5	-27,8	0,3	3,9	49,72
494.200	Niterói	188.428,9	188.599,3	216.192,0	193.050,1	212.091,9	225.053,1	6,1	8,2	14,8	455,39

População 2013	Município	2008	2009	2010	2011	2012	2013	Variação 2013/ 2012	Participação 2013		IPTU per capita 2013
									no total do IPTU	na rec. corrente[1]	
		em R$ mil - IPCA médio de 2013						em %			em R$
184.122	Nova Friburgo	14.436,6	15.177,7	14.270,8	14.030,3	14.660,5	14.633,6	-0,2	0,5	4,4	79,48
804.815	Nova Iguaçu	30.821,4	34.363,1	33.991,1	34.860,3	35.761,6	37.175,7	4,0	1,4	3,9	46,19
48.705	Paracambi	908,0	930,0	947,6	1.013,8	1.041,2	1.055,9	1,4	0,0	1,1	21,68
41.955	Paraíba do Sul	2.098,1	2.266,4	2.756,5	3.325,0	2.776,8	2.756,1	-0,7	0,1	3,1	65,69
39.434	Paraty	4.062,7	4.045,8	3.976,5	4.208,0	4.369,0	4.893,5	12,0	0,2	2,7	124,09
26.696	Paty do Alferes	1.336,7	1.371,1	1.397,2	1.431,5	1.442,2	1.516,9	5,2	0,1	2,3	56,82
297.888	Petrópolis	48.663,6	45.205,7	50.101,3	51.221,6	50.344,5	49.971,6	-0,7	1,8	6,9	167,75
23.488	Pinheiral	484,9	502,4	526,4	488,2	485,9	504,6	3,8	0,0	0,9	21,48
27.311	Piraí	1.996,3	2.172,6	2.287,6	2.448,5	2.481,6	2.576,8	3,8	0,1	1,8	94,35
18.188	Porciúncula	860,6	749,8	813,9	443,5	537,4	603,8	12,3	0,0	1,1	33,20
17.663	Porto Real	609,8	384,5	412,2	393,5	568,0	653,2	15,0	0,0	0,3	36,98
13.283	Quatis	331,2	343,3	352,1	366,0	404,3	422,8	4,6	0,0	0,9	31,83
141.753	Queimados	2.196,0	2.537,3	2.833,8	2.890,6	2.887,5	2.907,4	0,7	0,1	1,3	20,51
21.806	Quissamã	657,0	712,9	648,2	656,0	642,6	656,6	2,2	0,0	0,3	30,11
123.385	Resende	10.455,3	10.969,2	10.759,0	11.556,2	11.719,3	11.823,5	0,9	0,4	3,1	95,83
56.942	Rio Bonito	2.275,6	2.325,3	2.482,2	2.613,4	2.690,9	2.761,8	2,6	0,1	1,7	48,50
17.709	Rio Claro	427,4	532,4	461,7	584,6	728,3	560,6	-23,0	0,0	0,9	31,66
8.783	Rio das Flores	166,8	184,8	162,4	147,5	155,2	168,7	8,7	0,0	0,4	19,20
122.196	Rio das Ostras	7.853,8	9.639,0	10.551,7	11.846,3	12.436,1	13.316,0	7,1	0,5	2,0	108,97
10.282	Santa Maria Madalena	131,3	163,9	179,5	175,9	178,7	207,2	15,9	0,0	0,4	20,15
41.035	Santo Antônio de Pádua	1.742,0	1.798,9	1.880,4	1.995,5	1.939,0	2.523,3	30,1	0,1	2,9	61,49
37.717	São Fidélis	637,5	645,8	667,5	690,4	724,5	806,6	11,3	0,0	1,1	21,39
41.397	São Francisco de Itabapoana	807,0	858,6	958,5	950,8	958,4	1.039,5	8,5	0,0	1,0	25,11
1.025.507	São Gonçalo	35.166,3	36.426,2	42.734,3	39.689,0	42.917,4	43.346,2	1,0	1,6	4,9	42,27
33.951	São João da Barra	2.137,2	874,8	902,8	1.172,7	1.175,7	1.073,4	-8,7	0,0	0,3	31,62
460.799	São João de Meriti	15.271,1	16.386,3	16.907,8	20.286,8	21.103,6	24.287,8	15,1	0,9	5,7	52,71
7.143	São José de Ubá	66,6	70,8	71,2	68,0	71,7	73,9	3,0	0,0	0,2	10,34
20.704	São José do Vale do Rio Preto	400,0	436,9	504,6	418,9	491,8	695,6	41,5	0,0	1,3	33,60
93.659	São Pedro da Aldeia	7.275,0	7.557,0	7.985,7	7.370,5	8.705,4	8.666,8	-0,4	0,3	5,8	92,54
9.012	São Sebastião do Alto	43,9	44,3	47,8	70,3	74,3	209,6	182,3	0,0	0,5	23,26
17.610	Sapucaia	422,9	445,4	447,1	466,0	475,4	505,3	6,3	0,0	0,9	28,69
79.421	Saquarema	11.185,4	12.377,9	11.999,9	12.317,3	13.834,2	13.911,3	0,6	0,5	8,6	175,16
81.260	Seropédica	1.561,6	1.674,2	2.075,6	2.708,1	2.536,3	3.255,4	28,4	0,1	1,9	40,06
21.366	Silva Jardim	217,3	500,8	608,4	922,0	935,4	1.133,8	21,2	0,0	1,0	53,06
15.070	Sumidouro	55,4	67,3	102,4	108,0	130,5	144,5	10,7	0,0	0,3	9,59
31.844	Tanguá	780,8	743,5	636,8	717,5	753,9	947,9	25,7	0,0	1,3	29,77
169.849	Teresópolis	18.835,3	21.827,7	25.619,5	28.163,1	28.022,5	28.250,8	0,8	1,0	8,7	166,33
10.347	Trajano de Moraes	32,2	57,6	59,5	47,1	46,9	50,9	8,5	0,0	0,1	4,92
78.723	Três Rios	3.598,4	3.973,2	4.164,5	4.804,6	5.492,6	5.728,0	4,3	0,2	3,0	72,76
73.154	Valença	5.809,1	8.081,0	3.461,6	2.787,0	3.627,7	3.472,9	-4,3	0,1	2,5	47,47
9.861	Varre-Sai	52,8	45,6	45,2	44,1	49,7	49,6	-0,2	0,0	0,2	5,03
35.112	Vassouras	979,3	1.092,5	1.171,1	1.191,2	1.215,8	1.408,9	15,9	0,1	1,5	40,13
261.522	Volta Redonda	71.931,7	45.930,9	46.272,9	46.751,4	48.269,3	51.154,7	6,0	1,9	7,1	195,60
9.939.256	**Interior**	**757.585,6**	**761.213,6**	**829.382,6**	**830.881,6**	**874.323,8**	**909.242,8**	**4,0**	**33,0**	**3,7**	**91,48**
6.429.923	Rio de Janeiro	1.568.417,8	1.601.592,6	1.709.227,3	1.709.109,2	1.725.749,6	1.843.705,4	6,8	67,0	10,0	286,74
16.369.179	**Total**	**2.326.003,4**	**2.362.806,2**	**2.538.609,9**	**2.539.990,8**	**2.600.073,4**	**2.752.948,2**	**5,9**	**100,0**	**6,4**	**168,18**

***Fonte**: balanços municipais coletados na Secretaria do Tesouro Nacional (STN), entre os meses de julho e setembro; e Instituto Brasileiro de Geografia e Estatística (IBGE).*
***Nota**: [1]receita corrente, exceto intraorçamentárias, ajustada dos efeitos da conta Fundeb (ver "Nota metodológica", na página 3).*

RANKING 2013

IPTU

Valores absolutos

Posição	Municípios	IPTU *em R$*	População 2013
1º	Rio de Janeiro	1.843.705.371,9	6.429.923
2º	Niterói	225.053.108,9	494.200
3º	Duque de Caxias	53.551.266,4	873.921
4º	Volta Redonda	51.154.700,0	261.522
5º	Petrópolis	49.971.633,3	297.888
6º	São Gonçalo	43.346.186,6	1.025.507
7º	Angra dos Reis	37.362.220,8	181.486
8º	Nova Iguaçu	37.175.711,6	804.815
9º	Teresópolis	28.250.753,0	169.849
10º	Cabo Frio	27.522.944,9	200.380
11º	Macaé	27.218.250,0	224.442
12º	Campos dos Goytacazes	27.140.801,1	477.208
13º	São João de Meriti	24.287.835,4	460.799
14º	Maricá	22.342.726,3	139.552
15º	Itaguaí	17.713.389,8	115.542
16º	Mangaratiba	14.710.619,8	39.210
17º	Nova Friburgo	14.633.647,7	184.122
18º	Araruama	14.490.195,3	118.964
19º	Saquarema	13.911.343,1	79.421
20º	Itaboraí	13.385.651,2	225.263
21º	Rio das Ostras	13.316.034,4	122.196
22º	Resende	11.823.463,7	123.385
23º	Mesquita	9.953.666,3	170.185
24º	Belford Roxo	9.762.772,5	477.583
25º	Armação dos Búzios	8.689.249,3	29.790
26º	São Pedro da Aldeia	8.666.784,6	93.659
27º	Magé	8.588.782,5	232.419
28º	Nilópolis	7.870.531,1	158.288
29º	Três Rios	5.728.013,3	78.723
30º	Barra Mansa	5.454.895,8	179.472
31º	Paraty	4.893.522,0	39.434
32º	Itaperuna	4.840.353,4	98.004
33º	Itatiaia	4.603.668,0	29.744
34º	Iguaba Grande	4.325.403,2	24.788
35º	Barra do Piraí	3.967.291,1	96.261
36º	Valença	3.472.924,3	73.154
37º	Seropédica	3.255.438,2	81.260
38º	Arraial do Cabo	3.091.753,8	28.627
39º	Queimados	2.907.397,6	141.753
40º	Rio Bonito	2.761.768,7	56.942
41º	Paraíba do Sul	2.756.142,6	41.955
42º	Piraí	2.576.753,3	27.311
43º	Santo Antônio de Pádua	2.523.348,8	41.035
44º	Guapimirim	2.197.541,3	54.706
45º	Casimiro de Abreu	1.706.503,1	38.492
46º	Cachoeiras de Macacu	1.631.196,7	55.632
47º	Paty do Alferes	1.516.871,3	26.696
48º	Vassouras	1.408.898,6	35.112
49º	Bom Jesus do Itabapoana	1.340.230,1	35.825
50º	Silva Jardim	1.133.778,8	21.366
51º	São João da Barra	1.073.392,1	33.951
52º	Paracambi	1.055.912,1	48.705
53º	São Francisco de Itabapoana	1.039.469,0	41.397
54º	Cordeiro	989.602,4	20.863
55º	Tanguá	947.864,6	31.844
56º	Japeri	819.116,4	98.393
57º	São Fidélis	806.578,8	37.717
58º	Miguel Pereira	796.824,2	24.815
59º	Areal	761.039,9	11.785
60º	Miracema	752.013,4	26.786
61º	São José do Vale do Rio Preto	695.631,1	20.704
62º	Quissamã	656.565,4	21.806
63º	Porto Real	653.219,7	17.663
64º	Porciúncula	603.753,2	18.188
65º	Rio Claro	560.626,9	17.709
66º	Sapucaia	505.278,9	17.610
67º	Pinheiral	504.635,3	23.488
68º	Itaocara	453.965,9	22.870
69º	Italva	424.537,8	14.405
70º	Quatis	422.756,0	13.283
71º	Conceição de Macabu	416.095,4	21.844
72º	Bom Jardim	413.421,6	25.969
73º	Macuco	367.595,3	5.360
74º	Carmo	311.671,4	17.944
75º	Mendes	304.899,6	18.072
76º	Natividade	293.390,7	15.069
77º	Engenheiro Paulo de Frontin	252.144,4	13.505
78º	Duas Barras	228.337,8	11.070
79º	Carapebus	228.133,1	14.408
80º	Comendador Levy Gasparian	222.449,7	8.240
81º	Cantagalo	220.576,8	19.825
82º	São Sebastião do Alto	209.649,7	9.012
83º	Santa Maria Madalena	207.161,5	10.282
84º	Cambuci	190.178,4	14.862
85º	Rio das Flores	168.662,9	8.783
86º	Aperibé	165.978,4	10.736
87º	Cardoso Moreira	144.807,7	12.599
88º	Sumidouro	144.521,2	15.070
89º	São José de Ubá	73.888,8	7.143
90º	Laje do Muriaé	67.951,9	7.385
91º	Trajano de Moraes	50.898,6	10.347
92º	Varre-Sai	49.619,8	9.861
	Total	**2.752.948.152,8**	**16.369.179**

***Fonte**: balanços municipais coletados na Secretaria do Tesouro Nacional (STN), entre os meses de julho e setembro; e Instituto Brasileiro de Geografia e Estatística (IBGE).*

Valores per capita

Posição	Municípios	IPTU per capita	IPTU	População 2013
		em R$		
1º	Niterói	455,39	225.053.108,9	494.200
2º	Mangaratiba	375,18	14.710.619,8	39.210
3º	Armação dos Búzios	291,68	8.689.249,3	29.790
4º	Rio de Janeiro	286,74	1.843.705.371,9	6.429.923
5º	Angra dos Reis	205,87	37.362.220,8	181.486
6º	Volta Redonda	195,60	51.154.700,0	261.522
7º	Saquarema	175,16	13.911.343,1	79.421
8º	Iguaba Grande	174,50	4.325.403,2	24.788
9º	Petrópolis	167,75	49.971.633,3	297.888
10º	Teresópolis	166,33	28.250.753,0	169.849
11º	Maricá	160,10	22.342.726,3	139.552
12º	Itatiaia	154,78	4.603.668,0	29.744
13º	Itaguaí	153,31	17.713.389,8	115.542
14º	Cabo Frio	137,35	27.522.944,9	200.380
15º	Paraty	124,09	4.893.522,0	39.434
16º	Araruama	121,80	14.490.195,3	118.964
17º	Macaé	121,27	27.218.250,0	224.442
18º	Rio das Ostras	108,97	13.316.034,4	122.196
19º	Arraial do Cabo	108,00	3.091.753,8	28.627
20º	Resende	95,83	11.823.463,7	123.385
21º	Piraí	94,35	2.576.753,3	27.311
22º	São Pedro da Aldeia	92,54	8.666.784,6	93.659
23º	Nova Friburgo	79,48	14.633.647,7	184.122
24º	Três Rios	72,76	5.728.013,3	78.723
25º	Macuco	68,58	367.595,3	5.360
26º	Paraíba do Sul	65,69	2.756.142,6	41.955
27º	Areal	64,58	761.039,9	11.785
28º	Santo Antônio de Pádua	61,49	2.523.348,8	41.035
29º	Duque de Caxias	61,28	53.551.266,4	873.921
30º	Itaboraí	59,42	13.385.651,2	225.263
31º	Mesquita	58,49	9.953.666,3	170.185
32º	Campos dos Goytacazes	56,87	27.140.801,1	477.208
33º	Paty do Alferes	56,82	1.516.871,3	26.696
34º	Silva Jardim	53,06	1.133.778,8	21.366
35º	São João de Meriti	52,71	24.287.835,4	460.799
36º	Nilópolis	49,72	7.870.531,1	158.288
37º	Itaperuna	49,39	4.840.353,4	98.004
38º	Rio Bonito	48,50	2.761.768,7	56.942
39º	Valença	47,47	3.472.924,3	73.154
40º	Cordeiro	47,43	989.602,4	20.863
41º	Nova Iguaçu	46,19	37.175.711,6	804.815
42º	Casimiro de Abreu	44,33	1.706.503,1	38.492
43º	São Gonçalo	42,27	43.346.186,6	1.025.507
44º	Barra do Piraí	41,21	3.967.291,1	96.261
45º	Guapimirim	40,17	2.197.541,3	54.706
46º	Vassouras	40,13	1.408.898,6	35.112

Posição	Municípios	IPTU per capita	IPTU	População 2013
		em R$		
47º	Seropédica	40,06	3.255.438,2	81.260
48º	Bom Jesus do Itabapoana	37,41	1.340.230,1	35.825
49º	Porto Real	36,98	653.219,7	17.663
50º	Magé	36,95	8.588.782,5	232.419
51º	São José do Vale do Rio Preto	33,60	695.631,1	20.704
52º	Porciúncula	33,20	603.753,2	18.188
53º	Miguel Pereira	32,11	796.824,2	24.815
54º	Quatis	31,83	422.756,0	13.283
55º	Rio Claro	31,66	560.626,9	17.709
56º	São João da Barra	31,62	1.073.392,1	33.951
57º	Barra Mansa	30,39	5.454.895,8	179.472
58º	Quissamã	30,11	656.565,4	21.806
59º	Tanguá	29,77	947.864,6	31.844
60º	Italva	29,47	424.537,8	14.405
61º	Cachoeiras de Macacu	29,32	1.631.196,7	55.632
62º	Sapucaia	28,69	505.278,9	17.610
63º	Miracema	28,07	752.013,4	26.786
64º	Comendador Levy Gasparian	27,00	222.449,7	8.240
65º	São Francisco de Itabapoana	25,11	1.039.469,0	41.397
66º	São Sebastião do Alto	23,26	209.649,7	9.012
67º	Paracambi	21,68	1.055.912,1	48.705
68º	Pinheiral	21,48	504.635,3	23.488
69º	São Fidélis	21,39	806.578,8	37.717
70º	Duas Barras	20,63	228.337,8	11.070
71º	Queimados	20,51	2.907.397,6	141.753
72º	Belford Roxo	20,44	9.762.772,5	477.583
73º	Santa Maria Madalena	20,15	207.161,5	10.282
74º	Itaocara	19,85	453.965,9	22.870
75º	Natividade	19,47	293.390,7	15.069
76º	Rio das Flores	19,20	168.662,9	8.783
77º	Conceição de Macabu	19,05	416.095,4	21.844
78º	Engenheiro Paulo de Frontin	18,67	252.144,4	13.505
79º	Carmo	17,37	311.671,4	17.944
80º	Mendes	16,87	304.899,6	18.072
81º	Bom Jardim	15,92	413.421,6	25.969
82º	Carapebus	15,83	228.133,1	14.408
83º	Aperibé	15,46	165.978,4	10.736
84º	Cambuci	12,80	190.178,4	14.862
85º	Cardoso Moreira	11,49	144.807,7	12.599
86º	Cantagalo	11,13	220.576,8	19.825
87º	São José de Ubá	10,34	73.888,8	7.143
88º	Sumidouro	9,59	144.521,2	15.070
89º	Laje do Muriaé	9,20	67.951,9	7.385
90º	Japeri	8,32	819.116,4	98.393
91º	Varre-Sai	5,03	49.619,8	9.861
92º	Trajano de Moraes	4,92	50.898,6	10.347
Total		**168,18**	**2.752.948.152,8**	**16.369.179**

***Fonte**: balanços municipais coletados na Secretaria do Tesouro Nacional (STN), entre os meses de julho e setembro; e Instituto Brasileiro de Geografia e Estatística (IBGE).*

ITBI

Desempenho

A arrecadação dos municípios fluminenses com o Imposto sobre a Transmissão de Bens Imóveis Inter Vivos (ITBI) cresceu apenas 3,6% no ano de 2013 em relação ao apurado no exercício anterior. Esse resultado, diretamente alinhado a um momento pouco pulsante da economia nacional, resultou na pior taxa de crescimento desde 2004, considerando-se os valores corrigidos pelo Índice Nacional de Preços ao Consumidor Amplo (IPCA) médio anual de 2013.

Taxa de crescimento do ITBI em relação ao ano anterior

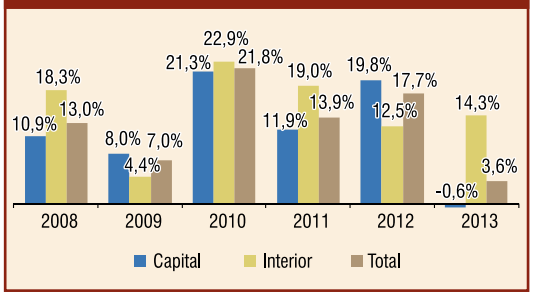

Nos 8 anos que se seguiram até 2012, essa fonte de receita experimentou grandes taxas de crescimento, inclusive durante a crise financeira de 2009, o que resultou num incremento médio anual de 13,7%, desde então. Todo esse movimento elevou a arrecadação no Estado a um patamar muito superior àquele de 2004, de R$ 396,4 milhões, chegando a R$ 1,11 bilhão, em 2012. Em 2013, porém, esse valor pouco se expandiu, passando a somar R$ 1,15 bilhão, um acréscimo de R$ 39,7 milhões, fortemente influenciado pelo desempenho de Niterói.

Evolução da arrecadação do ITBI na capital e no interior
em R$ milhões - IPCA médio de 2013

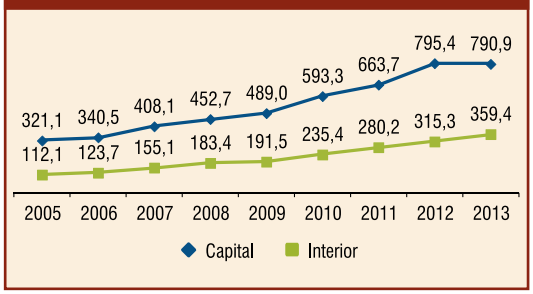

Analisando o desempenho do tributo nos últimos anos, nota-se que o fim do crescimento a "taxas chinesas", sempre em dois dígitos, esteve diretamente ligado ao comportamento da capital, que é responsável por 68,8% de toda a receita com o ITBI no território fluminense.

Devido a essa forte concentração, qualquer oscilação na capital torna-se determinante no desempenho do tributo no Estado. Em 2013, no entanto, a arrecadação do município do Rio de Janeiro ficou praticamente estável, com um ligeiro aumento de 0,6%, o que representou um acréscimo de apenas R$ 4,5 milhões, no seu ITBI, que chegou a R$ 795,4 milhões. Este aumento, portanto, não afetou o desempenho do conjunto.

Na contramão do desempenho da capital, o índice Fipezap, que mede o valor dos imóveis anunciados no portal ZAP, apontou para uma valorização de 15,2% nos apartamentos postos à venda no ano de 2013 frente ao preço praticado em 2012. Esse valor supera a inflação média do período, que ficou em 6,2%. Dessa forma, se o mercado de imóveis residenciais segue valorizando-se na capital, mesmo a taxas menores em comparação a anos anteriores, a queda na arrecadação de ITBI deve ser explicada por outros possíveis fatores, como uma desvalorização dos imóveis não residenciais, a diminuição do volume de negócios celebrados ou, menos provavelmente, pela não legalização da transferência da posse do imóvel.

Entre os municípios do interior, o cenário revelado em 2013 foi mais favorável. Os dados apontam uma quebra no ritmo de desaceleração que havia sido instaurado logo após a recuperação econômica de 2010, quando o crescimento do tributo passou a se mostrar menor a cada ano. A taxa de crescimento em 2013 (14%) foi superior à de 2012 (12,5%).

Cabe destacar que uma das bases para o desempenho do ITBI está assentada nas políticas de financiamento imobiliário que ampliaram o acesso ao crédito, sendo este, em alguns casos, subsidiado pelo Governo Federal. Segundo dados do Banco Central do Brasil, os empréstimos para a aquisição de imóveis que vinham perdendo força no território fluminense voltaram a ganhar fôlego. Após amargar a pior taxa de crescimento dos últimos anos no exercício de 2012 (16,4%), os empréstimos expandiram-se em 25,4%, em 2013. Esse movimento lança as bases para perspectivas positivas

Taxa de crescimento anual do financiamento para aquisição de imóveis

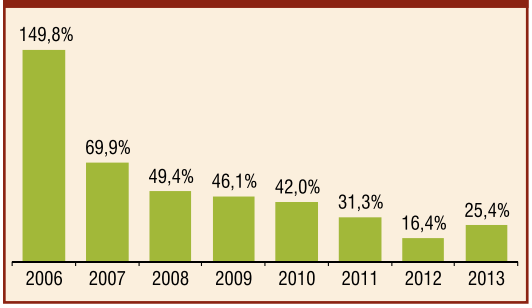

acerca da arrecadação do ITBI no futuro, quando os projetos de investimentos agora iniciados maturarem.

Em 2013, destacou-se, como já mencionado, o município de Niterói como a localidade que mais contribuiu para a expansão do tributo no Estado. Dos R$ 39,7 milhões adicionais do conjunto das prefeituras fluminenses, R$ 16,3 milhões vieram do município, que apresentou um crescimento de 18,7% e uma arrecadação total de R$ 103,5 milhões. Niterói é a segunda praça mais importante para a arrecadação do ITBI no Estado do Rio de Janeiro, concentrando 9% de todo o valor recolhido com o imposto, sendo a única, além da capital, a ultrapassar R$ 100 milhões e a que apresenta a maior dependência do ITBI em seu orçamento corrente: 6,8%.

Além de Niterói, também apresentaram grandes expansões nas receitas de ITBI as cidades de Cabo Frio, com um acréscimo de R$ 6,4 milhões, Rio das Ostras, com mais R$ 4,7 milhões, e Duque de Caxias, com mais R$ 3,1 milhões. Ao mesmo tempo, as maiores reduções, além da observada na capital (R$ -4,5 milhões), ocorreram em Itaboraí, com R$ -2,2 milhões, e Quissamã, que em 2013 recolheu R$ 1,7 milhão a menos que em 2012.

Peso nos orçamentos

Embora não tenha grande peso dentro do orçamento dos municípios, a representatividade do ITBI na receita corrente das cidades fluminenses vem crescendo paulatinamente nos últimos anos. Em média, a fatia que coube ao imposto dentro do orçamento corrente no exercício de 2013 foi de 2,7%. Para efeito de comparação, em 2008 esse indicador apontava 2%. Embora esse valor seja, em grande parte, devido à representatividade na cidade do Rio de Janeiro, onde a participação chegou a 4,3%, no restante do Estado o ITBI também tem expandido sua relevância orçamentária, saindo de 0,9% em 2008, para 1,5% em 2013.

Nota-se também que na medida em que o porte populacional é mais robusto, a participação orçamentária do ITBI tende a se expandir. Enquanto nas grandes cidades, aquelas com mais de 300 mil habitantes, exceto a capital, esse indicador chegou a 2%, 0,5 pontos percentuais acima da média do conjunto dos municípios do interior, naquelas com população inferior a 25 mil residentes a participação declina para 0,3%.

Participação do ITBI na receita corrente dos municípios

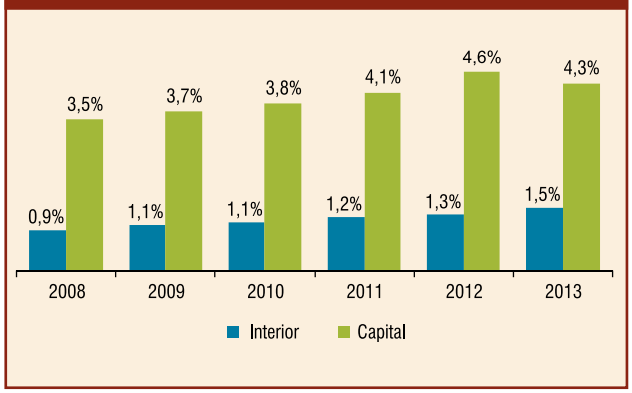

ITBI per capita

Os municípios recolheram com o ITBI o equivalente a R$ 70,28 por habitante, em 2013. Esse indicador tende a ser mais alto nas localidades onde é maior a proporção entre o estoque de imóveis e a sua população residente e naquelas onde os espaços imobiliários encontram-se mais valorizados. Essas são características típicas dos grandes centros comerciais e financeiros, que demandam mais lojas e salas para realizarem suas atividades e nos municípios onde o potencial turístico é fortemente explorado.

Por essas razões, Armação dos Búzios (R$ 221,37), Niterói (R$ 209,42), Rio das Ostras (R$ 168,24), Mangaratiba (R$ 164,71) e Rio de Janeiro (R$ 123,01) foram os municípios que mais arrecadaram em relação à sua população. Até a 19ª posição no ranking da receita per capita do ITBI, todas as localidades apresentam forte apelo turístico ou uma economia desenvolvida.

Saiba mais sobre o ITBI

Tendo como fato gerador a compra e venda ou a cessão de imóveis, o Imposto sobre a Transmissão de Bens Imóveis Inter Vivos (ITBI) depende de transações entre agentes econômicos, cujas decisões são influenciadas por avaliações de uso ou de natureza patrimonial. Seu potencial arrecadador diferencia-se entre as cidades, variando conforme o nível de concentração urbana, o grau de desenvolvimento da estrutura produtiva e o nível de renda das pessoas. Seu comportamento depende ainda das condições estruturais ou conjunturais da economia, da oferta de crédito e da política de fiscalização dos governos locais.

Na primeira Constituição da República Federativa do Brasil, em 1891, o ITBI era de competência dos estados. Com a Emenda Constitucional nº 5, de 1961, distinguiu-se o imposto em ITBI causa mortis (herança ou sucessão) e ITBI inter vivos (transações imobiliárias), destinando-se a competência do primeiro aos estados e a do segundo aos municípios. Essa determinação foi sendo alterada ao longo das sucessivas constituições e emendas, até que na Constituição Federal de 1988 passou a vigorar o mesmo estabelecido em 1961.

O ITBI tem como fato gerador a transmissão da propriedade ou do domínio útil de bens imóveis e a transmissão de direitos reais sobre imóveis, exceto os direitos reais de garantia. O contribuinte é definido em lei municipal, podendo ser qualquer uma das partes envolvidas na transação. A base de cálculo do imposto é o valor venal do imóvel, e a definição da alíquota que incide sobre essa base é de plena competência municipal, não existindo limite para sua fixação.

EVOLUÇÃO 2008-2013

ITBI

População 2013	Município	2008	2009	2010	2011	2012	2013	Variação 2013/ 2012	Participação 2013		ITBI per capita 2013
									no total do ITBI	na rec. corrente[1]	
		em R$ mil - IPCA médio de 2013						em %			em R$
181.486	Angra dos Reis	7.371,9	7.640,0	8.958,3	8.971,3	8.990,1	8.645,4	-3,8	0,8	1,2	47,64
10.736	Aperibé	39,7	35,9	195,5	136,9	88,3	92,1	4,3	0,0	0,3	8,58
118.964	Araruama	2.188,6	2.682,1	2.786,1	3.427,5	3.666,6	4.535,2	23,7	0,4	2,0	38,12
11.785	Areal	247,1	198,5	369,9	421,1	321,4	387,1	20,4	0,0	0,9	32,84
29.790	Armação dos Búzios	5.477,7	4.974,9	6.195,7	6.852,2	5.809,9	6.594,6	13,5	0,6	3,3	221,37
28.627	Arraial do Cabo	1.033,4	3.640,5	2.480,5	1.252,8	2.437,6	2.343,4	-3,9	0,2	2,0	81,86
96.261	Barra do Piraí	787,6	703,4	964,7	988,5	1.331,7	1.410,3	5,9	0,1	0,8	14,65
179.472	Barra Mansa	1.324,9	1.337,2	1.496,5	1.935,9	1.832,6	2.732,9	49,1	0,2	0,8	15,23
477.583	Belford Roxo	1.568,0	836,5	2.083,0	2.115,8	3.492,1	2.340,8	-33,0	0,2	0,4	4,90
25.969	Bom Jardim	261,9	322,9	227,1	257,5	325,1	331,3	1,9	0,0	0,5	12,76
35.825	Bom Jesus do Itabapoana	296,2	322,1	451,9	559,6	413,4	419,7	1,5	0,0	0,6	11,71
200.380	Cabo Frio	6.390,7	12.067,4	13.873,5	9.365,8	10.080,1	16.442,4	63,1	1,4	2,1	82,06
55.632	Cachoeiras de Macacu	693,2	884,3	1.256,8	1.194,6	1.355,9	1.247,8	-8,0	0,1	0,8	22,43
14.862	Cambuci	0,5	53,9	34,2	19,9	83,5	88,8	6,3	0,0	0,2	5,97
477.208	Campos dos Goytacazes	8.030,6	8.842,7	8.953,5	13.081,9	16.732,6	17.831,3	6,6	1,5	0,8	37,37
19.825	Cantagalo	153,8	305,2	322,5	184,1	208,9	345,8	65,5	0,0	0,5	17,44
14.408	Carapebus	16,7	19,3	17,7	29,2	60,2	13,3	-78,0	0,0	0,0	0,92
12.599	Cardoso Moreira	93,5	65,4	51,5	260,8	212,5	80,8	-62,0	0,0	0,2	6,41
17.944	Carmo	53,2	92,9	87,1	111,9	131,8	85,4	-35,2	0,0	0,2	4,76
38.492	Casimiro de Abreu	408,1	616,4	590,7	606,9	486,2	952,9	96,0	0,1	0,4	24,75
8.240	Comendador Levy Gasparian	62,4	39,8	38,8	82,3	62,9	132,8	111,1	0,0	0,4	16,12
21.844	Conceição de Macabu	42,1	85,9	93,0	94,8	94,9	118,3	24,7	0,0	0,2	5,42
20.863	Cordeiro	78,1	149,5	195,6	276,1	227,4	-	..	-	-	-
11.070	Duas Barras	85,3	66,4	82,4	124,1	131,6	131,4	-0,1	0,0	0,3	11,87
873.921	Duque de Caxias	2.754,1	3.736,0	4.872,7	6.485,5	9.092,8	12.219,0	34,4	1,1	0,7	13,98
13.505	Engenheiro Paulo de Frontin	60,4	63,2	62,1	74,3	105,6	30,6	-71,0	0,0	0,1	2,26
54.706	Guapimirim	554,8	539,4	642,0	689,0	657,5	698,9	6,3	0,1	0,5	12,78
24.788	Iguaba Grande	685,0	759,1	972,5	959,9	1.128,3	1.063,2	-5,8	0,1	1,5	42,89
225.263	Itaboraí	2.745,6	3.232,2	6.033,4	8.796,8	9.702,9	7.520,0	-22,5	0,7	1,2	33,38
115.542	Itaguaí	4.879,8	1.703,9	3.145,5	3.929,5	3.235,5	3.220,7	-0,5	0,3	0,7	27,87
14.405	Italva	39,8	47,1	53,6	73,5	85,4	87,9	2,9	0,0	0,2	6,10
22.870	Itaocara	188,9	223,2	177,3	260,6	282,0	295,4	4,7	0,0	0,6	12,92
98.004	Itaperuna	1.040,3	1.050,6	1.344,4	1.562,6	1.297,8	1.450,1	11,7	0,1	0,8	14,80
29.744	Itatiaia	627,8	429,0	911,5	1.907,6	1.355,7	901,7	-33,5	0,1	0,7	30,32
98.393	Japeri	47,3	51,1	67,1	41,2	146,1	217,7	49,0	0,0	0,1	2,21
7.385	Laje do Muriaé	14,1	23,9	33,9	18,2	25,7	38,6	50,4	0,0	0,1	5,23
224.442	Macaé	9.151,5	7.989,5	11.905,0	15.677,6	20.084,4	20.719,8	3,2	1,8	1,1	92,32
5.360	Macuco	23,2	46,0	25,2	29,6	40,2	43,3	7,7	0,0	0,1	8,07
232.419	Magé	1.016,3	1.027,1	763,9	1.847,0	1.115,1	1.519,8	36,3	0,1	0,4	6,54
39.210	Mangaratiba	3.611,9	3.744,4	3.407,3	4.103,7	4.807,5	6.458,2	34,3	0,6	2,4	164,71
139.552	Maricá	4.005,9	4.376,2	5.366,9	8.108,1	9.241,6	11.434,7	23,7	1,0	3,0	81,94
18.072	Mendes	95,2	99,7	85,2	83,1	87,9	131,1	49,2	0,0	0,3	7,26
170.185	Mesquita	571,4	529,4	655,3	828,1	808,3	1.861,2	130,3	0,2	0,9	10,94
24.815	Miguel Pereira	492,7	578,5	629,8	715,5	690,6	786,9	13,9	0,1	1,1	31,71
26.786	Miracema	33,5	109,2	116,1	146,9	140,5	155,0	10,3	0,0	0,2	5,79
15.069	Natividade	88,9	104,5	195,3	131,8	136,5	161,9	18,6	0,0	0,3	10,74
158.288	Nilópolis	879,8	1.124,5	1.444,3	1.566,1	1.624,7	2.049,6	26,1	0,2	1,0	12,95
494.200	Niterói	48.715,8	50.595,6	66.908,1	81.085,5	87.214,4	103.496,2	18,7	9,0	6,8	209,42

População 2013	Município	2008	2009	2010	2011	2012	2013	Variação 2013/ 2012	Participação 2013		ITBI per capita 2013
									no total do ITBI	na rec. corrente[1]	em R$
		em R$ mil - IPCA médio de 2013						em %			
184.122	Nova Friburgo	3.925,4	3.802,5	5.220,7	4.123,8	4.737,2	5.365,2	13,3	0,5	1,6	29,14
804.815	Nova Iguaçu	7.873,1	5.566,2	7.516,6	9.636,7	11.239,3	11.435,3	1,7	1,0	1,2	14,21
48.705	Paracambi	69,5	97,5	71,7	159,7	107,1	244,2	128,0	0,0	0,2	5,01
41.955	Paraíba do Sul	624,9	541,5	158,4	603,9	794,9	803,7	1,1	0,1	0,9	19,16
39.434	Paraty	3.067,8	1.582,8	2.411,6	1.996,7	3.834,0	3.123,7	-18,5	0,3	1,8	79,21
26.696	Paty do Alferes	176,9	244,9	373,6	302,7	370,4	319,0	-13,9	0,0	0,5	11,95
297.888	Petrópolis	7.594,5	8.769,4	11.352,8	11.096,4	13.931,2	16.143,5	15,9	1,4	2,2	54,19
23.488	Pinheiral	110,4	112,8	108,5	147,1	168,8	249,0	47,5	0,0	0,4	10,60
27.311	Piraí	280,9	299,9	288,1	249,4	335,2	414,6	23,7	0,0	0,3	15,18
18.188	Porciúncula	118,4	111,8	61,7	115,0	111,7	98,4	-11,9	0,0	0,2	5,41
17.663	Porto Real	163,0	155,0	440,6	1.080,7	699,8	421,6	-39,8	0,0	0,2	23,87
13.283	Quatis	34,6	56,6	65,2	58,4	105,2	83,1	-21,0	0,0	0,2	6,25
141.753	Queimados	103,6	701,6	305,6	943,6	3.132,0	1.477,2	-52,8	0,1	0,7	10,42
21.806	Quissamã	106,5	98,7	169,9	165,4	198,1	193,6	-2,3	0,0	0,1	8,88
123.385	Resende	2.800,3	2.611,7	2.966,7	3.607,4	4.913,7	5.195,6	5,7	0,5	1,4	42,11
56.942	Rio Bonito	288,8	536,2	583,6	815,4	1.005,0	1.154,0	14,8	0,1	0,7	20,27
17.709	Rio Claro	205,1	207,5	166,6	142,4	128,6	120,5	-6,3	0,0	0,2	6,80
8.783	Rio das Flores	106,6	143,2	145,7	146,2	190,3	75,0	-60,6	0,0	0,2	8,54
122.196	Rio das Ostras	11.645,9	10.342,0	10.156,8	14.632,6	15.824,6	20.558,7	29,9	1,8	3,0	168,24
10.282	Santa Maria Madalena	127,5	143,7	128,5	66,3	203,6	186,2	-8,5	0,0	0,4	18,11
41.035	Santo Antônio de Pádua	253,4	343,4	304,0	298,9	314,4	410,0	30,4	0,0	0,5	9,99
37.717	São Fidélis	240,7	395,6	399,4	323,7	425,6	432,4	1,6	0,0	0,6	11,47
41.397	São Francisco de Itabapoana	219,4	154,3	187,1	492,5	194,1	495,9	155,5	0,0	0,5	11,98
1.025.507	São Gonçalo	6.802,0	9.567,7	9.783,4	12.514,8	15.142,0	17.681,4	16,8	1,5	2,0	17,24
33.951	São João da Barra	179,3	250,6	345,6	1.838,0	1.731,5	1.619,9	-6,4	0,1	0,4	47,71
460.799	São João de Meriti	1.221,6	1.018,5	680,0	2.092,5	1.101,3	1.389,2	26,1	0,1	0,3	3,01
7.143	São José de Ubá	19,4	25,3	24,5	50,5	9,8	17,9	81,6	0,0	0,1	2,50
20.704	São José do Vale do Rio Preto	152,1	218,6	143,4	180,2	238,5	199,6	-16,3	0,0	0,4	9,64
93.659	São Pedro da Aldeia	1.178,9	1.542,6	1.401,9	1.490,5	1.611,8	2.580,3	60,1	0,2	1,7	27,55
9.012	São Sebastião do Alto	128,4	45,5	89,7	38,9	43,3	62,8	45,1	0,0	0,2	6,97
17.610	Sapucaia	240,9	144,1	152,2	129,4	113,5	171,4	50,9	0,0	0,3	9,73
79.421	Saquarema	1.847,8	1.724,7	1.936,3	1.901,1	2.177,1	2.822,8	29,7	0,2	1,7	35,54
81.260	Seropédica	355,5	389,3	471,4	2.145,9	816,3	1.324,7	62,3	0,1	0,8	16,30
21.366	Silva Jardim	368,0	214,2	248,9	409,2	380,7	511,3	34,3	0,0	0,5	23,93
15.070	Sumidouro	90,7	102,9	91,3	117,2	73,7	71,8	-2,7	0,0	0,2	4,76
31.844	Tanguá	215,9	215,7	275,5	329,9	278,3	614,5	120,8	0,1	0,9	19,30
169.849	Teresópolis	6.149,7	6.136,4	7.818,9	7.835,2	8.187,5	9.711,2	18,6	0,8	3,0	57,18
10.347	Trajano de Moraes	56,5	94,1	132,7	50,2	99,6	52,7	-47,1	0,0	0,1	5,09
78.723	Três Rios	593,7	352,4	656,5	670,6	1.929,1	1.332,9	-30,9	0,1	0,7	16,93
73.154	Valença	468,7	504,9	965,3	965,7	900,3	896,5	-0,4	0,1	0,6	12,26
9.861	Varre-Sai	28,0	46,0	48,5	40,6	44,4	47,0	5,9	0,0	0,1	4,77
35.112	Vassouras	310,1	280,2	246,7	385,9	351,2	352,0	0,2	0,0	0,4	10,02
261.522	Volta Redonda	3.870,4	3.471,6	4.688,6	4.317,8	5.432,2	5.114,8	-5,8	0,4	0,7	19,56
9.939.256	**Interior**	**183.444,8**	**191.530,6**	**235.409,5**	**280.182,1**	**315.311,4**	**359.439,9**	**14,0**	**31,2**	**1,5**	**36,16**
6.429.923	Rio de Janeiro	452.729,6	488.970,8	593.250,0	663.742,4	795.399,7	790.923,2	-0,6	68,8	4,3	123,01
16.369.179	**Total**	**636.174,4**	**680.501,5**	**828.659,5**	**943.924,6**	**1.110.711,1**	**1.150.363,1**	**3,6**	**100,0**	**2,7**	**70,28**

***Fonte**: balanços municipais coletados na Secretaria do Tesouro Nacional (STN), entre os meses de julho e setembro; e Instituto Brasileiro de Geografia e Estatística (IBGE).*
***Nota**: [1]receita corrente, exceto intraorçamentárias, ajustada dos efeitos da conta Fundeb (ver "Nota metodológica", na página 3).*

RANKING 2013

ITBI

Valores absolutos

Posição	Municípios	ITBI *em R$*	População 2013
1º	Rio de Janeiro	790.923.186,0	6.429.923
2º	Niterói	103.496.243,1	494.200
3º	Macaé	20.719.838,8	224.442
4º	Rio das Ostras	20.558.664,5	122.196
5º	Campos dos Goytacazes	17.831.263,7	477.208
6º	São Gonçalo	17.681.388,9	1.025.507
7º	Cabo Frio	16.442.377,8	200.380
8º	Petrópolis	16.143.486,5	297.888
9º	Duque de Caxias	12.218.986,1	873.921
10º	Nova Iguaçu	11.435.262,4	804.815
11º	Maricá	11.434.734,2	139.552
12º	Teresópolis	9.711.159,5	169.849
13º	Angra dos Reis	8.645.431,7	181.486
14º	Itaboraí	7.520.010,8	225.263
15º	Armação dos Búzios	6.594.555,2	29.790
16º	Mangaratiba	6.458.237,3	39.210
17º	Nova Friburgo	5.365.237,8	184.122
18º	Resende	5.195.629,2	123.385
19º	Volta Redonda	5.114.800,0	261.522
20º	Araruama	4.535.156,8	118.964
21º	Itaguaí	3.220.730,2	115.542
22º	Paraty	3.123.707,5	39.434
23º	Saquarema	2.822.811,7	79.421
24º	Barra Mansa	2.732.875,6	179.472
25º	São Pedro da Aldeia	2.580.340,0	93.659
26º	Arraial do Cabo	2.343.382,8	28.627
27º	Belford Roxo	2.340.820,0	477.583
28º	Nilópolis	2.049.555,0	158.288
29º	Mesquita	1.861.176,5	170.185
30º	São João da Barra	1.619.872,2	33.951
31º	Magé	1.519.806,6	232.419
32º	Queimados	1.477.209,0	141.753
33º	Itaperuna	1.450.066,7	98.004
34º	Barra do Piraí	1.410.322,6	96.261
35º	São João de Meriti	1.389.183,8	460.799
36º	Três Rios	1.332.908,2	78.723
37º	Seropédica	1.324.681,9	81.260
38º	Cachoeiras de Macacu	1.247.802,4	55.632
39º	Rio Bonito	1.153.995,9	56.942
40º	Iguaba Grande	1.063.226,0	24.788
41º	Casimiro de Abreu	952.862,2	38.492
42º	Itatiaia	901.739,8	29.744
43º	Valença	896.511,6	73.154
44º	Paraíba do Sul	803.692,1	41.955
45º	Miguel Pereira	786.850,5	24.815
46º	Guapimirim	698.932,8	54.706
47º	Tanguá	614.469,1	31.844
48º	Silva Jardim	511.270,9	21.366
49º	São Francisco de Itabapoana	495.885,4	41.397
50º	São Fidélis	432.428,4	37.717
51º	Porto Real	421.550,9	17.663
52º	Bom Jesus do Itabapoana	419.655,9	35.825
53º	Piraí	414.577,8	27.311
54º	Santo Antônio de Pádua	409.950,5	41.035
55º	Areal	387.055,8	11.785
56º	Vassouras	351.953,1	35.112
57º	Cantagalo	345.794,4	19.825
58º	Bom Jardim	331.345,1	25.969
59º	Paty do Alferes	318.978,1	26.696
60º	Itaocara	295.378,4	22.870
61º	Pinheiral	248.960,9	23.488
62º	Paracambi	244.207,0	48.705
63º	Japeri	217.674,1	98.393
64º	São José do Vale do Rio Preto	199.647,9	20.704
65º	Quissamã	193.610,6	21.806
66º	Santa Maria Madalena	186.233,0	10.282
67º	Sapucaia	171.352,8	17.610
68º	Natividade	161.901,5	15.069
69º	Miracema	155.034,7	26.786
70º	Comendador Levy Gasparian	132.804,7	8.240
71º	Duas Barras	131.442,7	11.070
72º	Mendes	131.145,1	18.072
73º	Rio Claro	120.477,1	17.709
74º	Conceição de Macabu	118.330,8	21.844
75º	Porciúncula	98.426,8	18.188
76º	Aperibé	92.110,2	10.736
77º	Cambuci	88.781,3	14.862
78º	Italva	87.889,5	14.405
79º	Carmo	85.368,8	17.944
80º	Quatis	83.069,0	13.283
81º	Cardoso Moreira	80.789,2	12.599
82º	Rio das Flores	75.003,0	8.783
83º	Sumidouro	71.750,0	15.070
84º	São Sebastião do Alto	62.779,6	9.012
85º	Trajano de Moraes	52.665,5	10.347
86º	Varre-Sai	47.007,5	9.861
87º	Macuco	43.258,4	5.360
88º	Laje do Muriaé	38.644,4	7.385
89º	Engenheiro Paulo de Frontin	30.588,6	13.505
90º	São José de Ubá	17.859,0	7.143
91º	Carapebus	13.273,4	14.408
92º	Cordeiro	0,0	20.863
	Total	**1.150.363.094,6**	**16.369.179**

***Fonte**: balanços municipais coletados na Secretaria do Tesouro Nacional (STN), entre os meses de julho e setembro; e Instituto Brasileiro de Geografia e Estatística (IBGE).*

Valores per capita

Posição	Municípios	ITBI per capita	ITBI	População 2013
		em R$		
1º	Armação dos Búzios	221,37	6.594.555,2	29.790
2º	Niterói	209,42	103.496.243,1	494.200
3º	Rio das Ostras	168,24	20.558.664,5	122.196
4º	Mangaratiba	164,71	6.458.237,3	39.210
5º	Rio de Janeiro	123,01	790.923.186,0	6.429.923
6º	Macaé	92,32	20.719.838,8	224.442
7º	Cabo Frio	82,06	16.442.377,8	200.380
8º	Maricá	81,94	11.434.734,2	139.552
9º	Arraial do Cabo	81,86	2.343.382,8	28.627
10º	Paraty	79,21	3.123.707,5	39.434
11º	Teresópolis	57,18	9.711.159,5	169.849
12º	Petrópolis	54,19	16.143.486,5	297.888
13º	São João da Barra	47,71	1.619.872,2	33.951
14º	Angra dos Reis	47,64	8.645.431,7	181.486
15º	Iguaba Grande	42,89	1.063.226,0	24.788
16º	Resende	42,11	5.195.629,2	123.385
17º	Araruama	38,12	4.535.156,8	118.964
18º	Campos dos Goytacazes	37,37	17.831.263,7	477.208
19º	Saquarema	35,54	2.822.811,7	79.421
20º	Itaboraí	33,38	7.520.010,8	225.263
21º	Areal	32,84	387.055,8	11.785
22º	Miguel Pereira	31,71	786.850,5	24.815
23º	Itatiaia	30,32	901.739,8	29.744
24º	Nova Friburgo	29,14	5.365.237,8	184.122
25º	Itaguaí	27,87	3.220.730,2	115.542
26º	São Pedro da Aldeia	27,55	2.580.340,0	93.659
27º	Casimiro de Abreu	24,75	952.862,2	38.492
28º	Silva Jardim	23,93	511.270,9	21.366
29º	Porto Real	23,87	421.550,9	17.663
30º	Cachoeiras de Macacu	22,43	1.247.802,4	55.632
31º	Rio Bonito	20,27	1.153.995,9	56.942
32º	Volta Redonda	19,56	5.114.800,0	261.522
33º	Tanguá	19,30	614.469,1	31.844
34º	Paraíba do Sul	19,16	803.692,1	41.955
35º	Santa Maria Madalena	18,11	186.233,0	10.282
36º	Cantagalo	17,44	345.794,4	19.825
37º	São Gonçalo	17,24	17.681.388,9	1.025.507
38º	Três Rios	16,93	1.332.908,2	78.723
39º	Seropédica	16,30	1.324.681,9	81.260
40º	Comendador Levy Gasparian	16,12	132.804,7	8.240
41º	Barra Mansa	15,23	2.732.875,6	179.472
42º	Piraí	15,18	414.577,8	27.311
43º	Itaperuna	14,80	1.450.066,7	98.004
44º	Barra do Piraí	14,65	1.410.322,6	96.261
45º	Nova Iguaçu	14,21	11.435.262,4	804.815
46º	Duque de Caxias	13,98	12.218.986,1	873.921
47º	Nilópolis	12,95	2.049.555,0	158.288
48º	Itaocara	12,92	295.378,4	22.870
49º	Guapimirim	12,78	698.932,8	54.706
50º	Bom Jardim	12,76	331.345,1	25.969
51º	Valença	12,26	896.511,6	73.154
52º	São Francisco de Itabapoana	11,98	495.885,4	41.397
53º	Paty do Alferes	11,95	318.978,1	26.696
54º	Duas Barras	11,87	131.442,7	11.070
55º	Bom Jesus do Itabapoana	11,71	419.655,9	35.825
56º	São Fidélis	11,47	432.428,4	37.717
57º	Mesquita	10,94	1.861.176,5	170.185
58º	Natividade	10,74	161.901,5	15.069
59º	Pinheiral	10,60	248.960,9	23.488
60º	Queimados	10,42	1.477.209,0	141.753
61º	Vassouras	10,02	351.953,1	35.112
62º	Santo Antônio de Pádua	9,99	409.950,5	41.035
63º	Sapucaia	9,73	171.352,8	17.610
64º	São José do Vale do Rio Preto	9,64	199.647,9	20.704
65º	Quissamã	8,88	193.610,6	21.806
66º	Aperibé	8,58	92.110,2	10.736
67º	Rio das Flores	8,54	75.003,0	8.783
68º	Macuco	8,07	43.258,4	5.360
69º	Mendes	7,26	131.145,1	18.072
70º	São Sebastião do Alto	6,97	62.779,6	9.012
71º	Rio Claro	6,80	120.477,1	17.709
72º	Magé	6,54	1.519.806,6	232.419
73º	Cardoso Moreira	6,41	80.789,2	12.599
74º	Quatis	6,25	83.069,0	13.283
75º	Italva	6,10	87.889,5	14.405
76º	Cambuci	5,97	88.781,3	14.862
77º	Miracema	5,79	155.034,7	26.786
78º	Conceição de Macabu	5,42	118.330,8	21.844
79º	Porciúncula	5,41	98.426,8	18.188
80º	Laje do Muriaé	5,23	38.644,4	7.385
81º	Trajano de Moraes	5,09	52.665,5	10.347
82º	Paracambi	5,01	244.207,0	48.705
83º	Belford Roxo	4,90	2.340.820,0	477.583
84º	Varre-Sai	4,77	47.007,5	9.861
85º	Sumidouro	4,76	71.750,0	15.070
86º	Carmo	4,76	85.368,8	17.944
87º	São João de Meriti	3,01	1.389.183,8	460.799
88º	São José de Ubá	2,50	17.859,0	7.143
89º	Engenheiro Paulo de Frontin	2,26	30.588,6	13.505
90º	Japeri	2,21	217.674,1	98.393
91º	Carapebus	0,92	13.273,4	14.408
92º	Cordeiro	0,00	0,0	20.863
Total		**70,28**	**1.150.363.094,6**	**16.369.179**

***Fonte**: balanços municipais coletados na Secretaria do Tesouro Nacional (STN), entre os meses de julho e setembro; e Instituto Brasileiro de Geografia e Estatística (IBGE).*

Taxas

Desempenho

Em 2013, os municípios fluminenses arrecadaram R$ 682,9 milhões referentes às taxas. Esse valor representa um aumento de R$ 18,8 milhões quando comparado a 2012, corrigido pelo Índice Nacional de Preços ao Consumidor Amplo (IPCA). Em termos percentuais, a elevação traduziu-se em tímidos 2,8% se comparado com o crescimento de 5,5% em 2012.

Evolução da arrecadação das taxas
em R$ milhões - IPCA médio de 2013

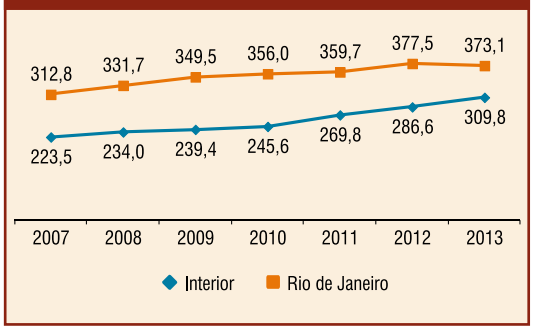

Taxa de crescimento da arrecadação de taxas em relação ao ano anterior

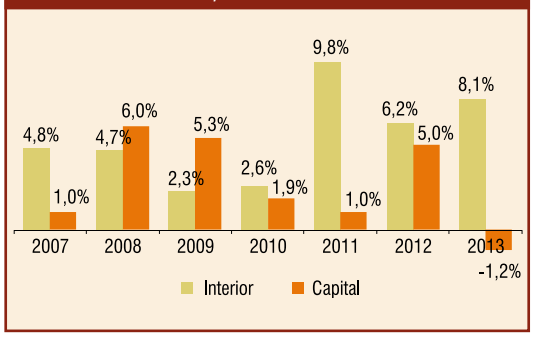

A capital respondeu por 54,6% do total recolhido pelos municípios fluminenses a título de taxas, com a arrecadação de R$ 373,1 milhões em 2013. Em relação ao ano anterior, houve queda de -1,2%. Em termos absolutos, a retração foi de R$ 4,4 milhões.

Em paralelo à capital, os municípios do interior apresentaram um crescimento médio de 8,1%, o que representou um incremento de R$ 23,2 milhões na receita. O total arrecadado pelas cidades interioranas foi de R$ 309,8 milhões, frente a R$ 286,6 milhões em 2012.

No conjunto desses municípios, 13 apresentaram acréscimos em suas taxas em patamares superiores a R$ 1 milhão. Destaca-se Araruama, onde as taxas somaram R$ 9,1 milhões. O crescimento absoluto de R$ 6,3 milhões pode estar relacionado a problemas contábeis no exercício de 2012. No balanço divulgado pelo município teriam sido recolhidos R$ 2,8 milhões. Considerando que desde 2006 as taxas recolhidas pelo município sempre estiveram em patamares acima de R$ 6 milhões ao ano, fica claro que o valor registrado em 2012 é bem atípico.

Em Maricá, o recolhimento de taxas passou de R$ 2,3 milhões, em 2012, para R$ 7,3 milhões no ano seguinte, resultando num incremento de R$ 5 milhões. Esse aumentou em 2013 decorreu da inclusão da cobrança da Taxa de Coleta de Lixo nos carnês do IPTU, por decreto da Lei Complementar Municipal nº 202/2009, que até então não vinha sendo cobrada.

Com incrementos superiores a R$ 2 milhões em 2013, aparecem Três Rios e Mesquita, seguidos por Nova Iguaçu, Macaé, Campos dos Goytacazes, Cabo Frio, Magé, São Pedro da Aldeia, Pinheiral, Seropédica e Nova Friburgo, que elevaram suas arrecadações em mais de R$ 1 milhão.

Em termos relativos, sete municípios apresentaram alta acima de 100%. Além de Araruama e Maricá, mais que dobraram suas taxas em 2013 Pinheiral (788,2%), São João da Barra (188,7%), São Sebastião do Alto (118,3%), Três Rios (115,4%) e Cambuci (102,2%).

No sentido oposto, 38 cidades apresentaram reduções em suas arrecadações, sendo as maiores em Armação dos Búzios (-41,2%), Itaperuna (-40,1%), Varre-Sai (-38,4%), São Francisco de Itabapoana (-30,8%) e Resende (-30,5%). Os municípios de Piraí e Italva também apresentaram quedas expressivas, de -29,5% e -28,2%, respectivamente.

Peso orçamentário

Em geral, a arrecadação de taxas tem baixa participação na receita corrente dos municípios. Em 2013, o montante arrecadado representou 1,6% da receita corrente municipal. Esse percentual foi semelhante ao registrado em 2012. Na capital do Estado, a participação chegou a 2%, enquanto que nos municípios do interior a média foi de 1,3%. Na cidade de Nova Friburgo a participação das taxas chegou a 4%, a maior entre os municípios fluminenses. Em Araruama, São Gonçalo, Nilópolis e em Barra do Piraí o tributo também registrou participação superior a 3%.

A participação tende a ser menos significativa conforme diminui o porte populacional dos municípios. Em 2013, por exemplo, o montante arrecadado pelo conjunto dos municípios acima de 300 mil habitantes, exceto

a capital, representou 1,7% da receita corrente, percentual que é reduzido para 0,5% naqueles municípios com contingente populacional de até 25 mil habitantes.

Participação das taxas na receita corrente

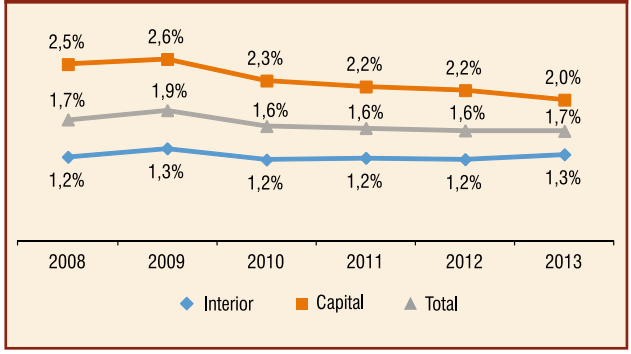

Participação de taxas na receita corrente - 2013

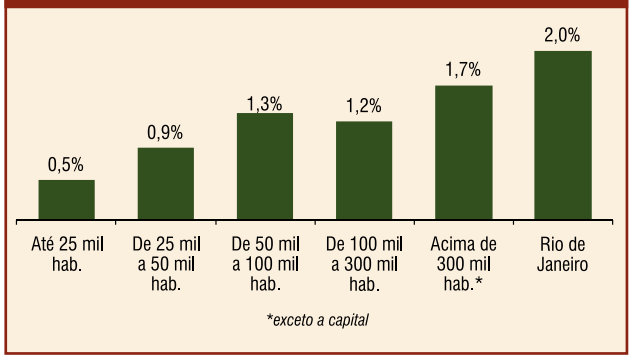

Taxas per capita

O total arrecadado de taxas dos municípios fluminenses foi de R$ 41,72 por habitante, em 2013. Na capital do Estado, cada residente pagou, em média, R$ 58,03 em taxas, o equivalente a quase o dobro do registrado nos municípios do interior, cuja média foi de R$ 31,17. Individualmente, as maiores arrecadações per capita ocorreram em Mangaratiba (R$ 107,87), Armação dos Búzios (R$ 96,97), Araruama (R$ 76,42), Niterói (R$ 74,33) e Nova Friburgo (R$ 72,40).

Os municípios turísticos ou com elevado grau de dinamismo econômico tendem a figurar entre as maiores arrecadações com taxas per capita. No caso dos municípios turísticos o elevado valor per capita se explica pela grande quantidade de pessoas que não residem permanentemente na cidade e que, portanto, não entram na contagem como moradores, mas que, por possuírem imóveis de veraneio, fazem uso dos serviços da prefeitura e pagam taxas.

As maiores arrecadações das taxas per capita - 2013
em R$

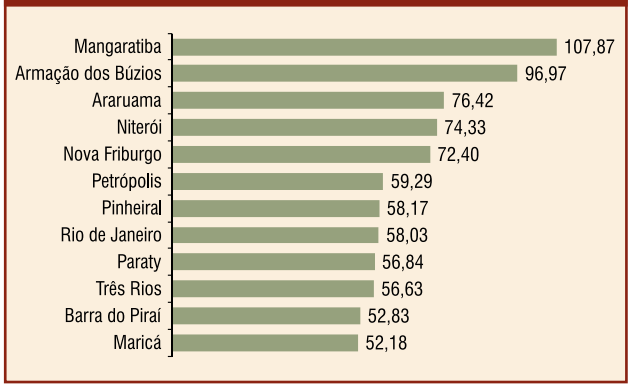

Saiba mais sobre as taxas

Taxas são tributos com destinação vinculada ao custeio de determinadas atividades realizadas pelo governo. Uma das principais características das taxas é sua cobrança estar vinculada ao custeio de alguma atividade estatal específica, diferentemente dos impostos, cuja cobrança é independente de vinculação à prestação de serviços específicos.

A tributação municipal de taxas foi instituída a partir da Constituição Federal de 1934 (artigo 13, § 2º, V). Em 1965, com a aprovação da Emenda Constitucional nº 18, as taxas foram subdivididas em dois grupos. O primeiro é composto por taxas pela prestação de serviços, cuja receita se destina ao custeio de serviços públicos prestados ao contribuinte ou postos a sua disposição, tal como a limpeza pública, a utilização de cemitérios, a coleta de lixo, dentre outros. Tais serviços devem ser específicos e divisíveis, ou seja, podem ser utilizados separadamente pelos seus usuários. O segundo grupo compreende as taxas pelo exercício do poder de polícia, recolhidas para custear as atividades relativas à segurança, higiene, ordem social e urbana. Alguns exemplos desse tipo de taxa são aquelas cobradas para a concessão de licença de funcionamento, de localização, de expediente ou emissão de documentos, fiscalização sanitária, de publicidade etc.

A base de cálculo da taxa deve estar vinculada ao custo da atividade prestada ou posta à disposição do contribuinte. Dessa forma, deve haver uma razoável equivalência de valor global entre o custo da Administração Pública e a receita prevista pela cobrança do tributo. Os municípios possuem competência para definir os critérios de distribuição desses custos entre os contribuintes, considerando sempre os princípios de divisibilidade e especificidade da atividade pública, exigidos pelo artigo 145, inciso II, da Constituição Federal.

EVOLUÇÃO 2008-2013

Taxas

População 2013	Município	2008	2009	2010	2011	2012	2013	Variação 2013/ 2012	Participação 2013		Taxas per capita 2013
									no total das taxas	na rec. corrente[1]	
		em R$ mil - IPCA médio de 2013						em %			em R$
181.486	Angra dos Reis	3.166,4	602,6	558,2	743,0	747,8	635,0	-15,1	0,1	0,1	3,50
10.736	Aperibé	67,7	97,1	293,7	139,8	142,8	138,8	-2,8	0,0	0,4	12,92
118.964	Araruama	6.811,5	6.705,3	6.959,2	5.515,0	2.796,8	9.091,7	225,1	1,3	3,9	76,42
11.785	Areal	240,7	307,6	373,3	360,8	344,0	382,1	11,1	0,1	0,9	32,42
29.790	Armação dos Búzios	4.315,4	4.348,7	3.613,6	4.301,4	4.913,1	2.888,7	-41,2	0,4	1,4	96,97
28.627	Arraial do Cabo	825,3	943,6	1.039,0	1.227,1	1.252,2	1.091,6	-12,8	0,2	0,9	38,13
96.261	Barra do Piraí	2.884,7	3.024,9	2.650,5	3.787,6	4.441,9	5.085,9	14,5	0,7	3,1	52,83
179.472	Barra Mansa	1.521,2	1.654,8	1.199,4	1.766,0	857,5	821,2	-4,2	0,1	0,2	4,58
477.583	Belford Roxo	5.867,4	6.888,1	7.039,0	7.616,8	7.905,8	8.781,8	11,1	1,3	1,7	18,39
25.969	Bom Jardim	739,5	778,9	758,7	779,0	769,1	757,9	-1,5	0,1	1,2	29,18
35.825	Bom Jesus do Itabapoana	586,8	702,2	891,4	786,7	713,5	737,5	3,4	0,1	1,1	20,59
200.380	Cabo Frio	6.202,3	6.006,0	5.975,2	7.074,5	8.011,3	9.527,3	18,9	1,4	1,2	47,55
55.632	Cachoeiras de Macacu	0,0	92,2	282,3	272,0	423,9	451,8	6,6	0,1	0,3	8,12
14.862	Cambuci	2,7	56,7	40,3	0,0	60,7	122,7	102,2	0,0	0,3	8,25
477.208	Campos dos Goytacazes	5.135,5	9.100,0	7.319,3	8.283,9	10.526,4	12.078,3	14,7	1,8	0,5	25,31
19.825	Cantagalo	436,5	390,7	372,3	312,3	298,6	308,5	3,3	0,0	0,4	15,56
14.408	Carapebus	68,2	69,9	57,7	53,8	65,4	79,3	21,4	0,0	0,1	5,51
12.599	Cardoso Moreira	64,5	239,5	133,3	128,8	124,1	156,8	26,4	0,0	0,4	12,45
17.944	Carmo	93,1	98,3	104,9	132,4	136,1	134,1	-1,5	0,0	0,3	7,47
38.492	Casimiro de Abreu	81,0	234,5	175,8	1.078,4	1.035,0	921,9	-10,9	0,1	0,4	23,95
8.240	Comendador Levy Gasparian	33,9	32,2	68,3	79,8	61,9	55,2	-10,8	0,0	0,2	6,70
21.844	Conceição de Macabu	482,3	515,6	359,1	385,0	436,0	400,3	-8,2	0,1	0,7	18,33
20.863	Cordeiro	0,0	171,4	482,1	512,5	230,7	206,5	-10,5	0,0	0,4	9,90
11.070	Duas Barras	37,6	36,7	36,1	42,4	47,7	41,0	-14,0	0,0	0,1	3,71
873.921	Duque de Caxias	6.421,3	6.846,6	12.091,3	16.090,5	20.840,7	21.167,6	1,6	3,1	1,2	24,22
13.505	Engenheiro Paulo de Frontin	64,4	30,0	87,9	4,1	34,3	43,9	27,7	0,0	0,1	3,25
54.706	Guapimirim	497,7	108,1	526,2	596,0	561,7	599,9	6,8	0,1	0,4	10,97
24.788	Iguaba Grande	813,4	767,6	868,3	943,2	938,9	1.102,4	17,4	0,2	1,5	44,47
225.263	Itaboraí	4.021,1	3.848,7	5.552,7	7.217,8	9.406,6	7.463,9	-20,7	1,1	1,2	33,13
115.542	Itaguaí	2.134,6	2.470,8	2.852,5	3.421,5	3.670,1	3.591,3	-2,1	0,5	0,7	31,08
14.405	Italva	112,6	68,1	152,5	138,0	147,4	105,8	-28,2	0,0	0,3	7,35
22.870	Itaocara	223,9	118,5	128,5	259,6	660,8	660,0	-0,1	0,1	1,2	28,86
98.004	Itaperuna	1.164,1	1.490,9	1.459,9	2.415,7	2.058,6	1.232,6	-40,1	0,2	0,7	12,58
29.744	Itatiaia	829,3	699,7	679,0	755,4	841,1	851,4	1,2	0,1	0,7	28,63
98.393	Japeri	319,9	508,6	562,9	624,2	606,2	898,3	48,2	0,1	0,6	9,13
7.385	Laje do Muriaé	26,6	26,8	33,2	29,5	30,9	26,0	-16,0	0,0	0,1	3,52
224.442	Macaé	6.757,3	7.303,2	7.759,4	8.285,7	9.592,6	11.307,5	17,9	1,7	0,6	50,38
5.360	Macuco	81,2	94,8	74,1	70,0	134,5	126,5	-5,9	0,0	0,4	23,60
232.419	Magé	4.764,5	4.814,8	4.057,5	5.850,3	5.731,4	7.182,6	25,3	1,1	2,0	30,90
39.210	Mangaratiba	3.093,3	3.911,1	4.979,0	4.048,3	4.226,1	4.229,6	0,1	0,6	1,6	107,87
139.552	Maricá	2.153,2	1.785,5	2.014,4	2.547,3	2.314,5	7.282,2	214,6	1,1	1,9	52,18
18.072	Mendes	566,4	601,1	713,1	714,9	702,7	825,3	17,4	0,1	1,7	45,67
170.185	Mesquita	1.634,2	2.826,6	3.794,4	3.091,1	2.847,7	4.872,6	71,1	0,7	2,4	28,63
24.815	Miguel Pereira	256,6	261,4	288,2	260,6	304,1	297,8	-2,1	0,0	0,4	12,00
26.786	Miracema	770,7	422,3	92,2	187,2	420,6	392,8	-6,6	0,1	0,6	14,66
15.069	Natividade	105,6	199,6	223,9	217,7	173,4	222,6	28,4	0,0	0,4	14,77
158.288	Nilópolis	5.820,2	5.727,2	5.787,4	6.540,4	5.881,8	6.534,7	11,1	1,0	3,2	41,28
494.200	Niterói	42.812,1	36.005,1	35.189,3	38.303,7	38.789,9	36.732,2	-5,3	5,4	2,4	74,33

População 2013	Município	2008	2009	2010	2011	2012	2013	Variação 2013/ 2012	Participação 2013		Taxas per capita 2013
									no total das taxas	na rec. corrente[1]	
		em R$ mil - IPCA médio de 2013						em %			em R$
184.122	Nova Friburgo	8.440,0	8.941,9	11.554,9	10.854,5	12.292,4	13.329,9	8,4	2,0	4,0	72,40
804.815	Nova Iguaçu	13.479,9	16.347,3	16.841,3	17.501,3	17.077,8	19.015,5	11,3	2,8	2,0	23,63
48.705	Paracambi	434,5	447,9	511,3	525,3	541,5	488,9	-9,7	0,1	0,5	10,04
41.955	Paraíba do Sul	1.599,9	1.779,6	1.252,0	1.006,6	996,3	832,2	-16,5	0,1	0,9	19,84
39.434	Paraty	1.994,7	1.815,9	1.970,6	2.223,6	2.277,8	2.241,3	-1,6	0,3	1,3	56,84
26.696	Paty do Alferes	436,9	452,2	478,2	495,1	523,3	602,0	15,0	0,1	0,9	22,55
297.888	Petrópolis	18.258,3	17.136,0	18.576,0	18.528,5	18.593,0	17.662,5	-5,0	2,6	2,4	59,29
23.488	Pinheiral	118,8	120,0	152,3	134,4	153,8	1.366,3	788,2	0,2	2,4	58,17
27.311	Piraí	1.263,6	1.334,0	1.332,5	1.404,5	1.423,0	1.003,4	-29,5	0,1	0,7	36,74
18.188	Porciúncula	103,8	147,1	335,6	144,5	129,5	242,5	87,3	0,0	0,5	13,33
17.663	Porto Real	118,8	111,6	110,0	306,8	188,1	251,3	33,6	0,0	0,1	14,23
13.283	Quatis	455,9	460,8	395,9	407,1	398,7	372,1	-6,7	0,1	0,8	28,02
141.753	Queimados	631,9	711,3	640,8	1.280,9	1.035,3	1.567,6	51,4	0,2	0,7	11,06
21.806	Quissamã	19,8	40,5	42,5	47,8	73,6	111,3	51,2	0,0	0,0	5,10
123.385	Resende	808,3	1.023,1	901,4	805,4	1.062,5	738,4	-30,5	0,1	0,2	5,98
56.942	Rio Bonito	228,4	101,7	127,1	224,1	292,4	576,6	97,2	0,1	0,4	10,13
17.709	Rio Claro	292,9	263,4	371,4	403,2	373,4	389,4	4,3	0,1	0,6	21,99
8.783	Rio das Flores	69,9	320,2	146,0	132,4	142,5	155,5	9,2	0,0	0,4	17,71
122.196	Rio das Ostras	3.536,5	4.116,9	4.394,0	4.023,6	4.724,3	4.981,4	5,4	0,7	0,7	40,77
10.282	Santa Maria Madalena	138,8	154,8	185,3	193,8	210,3	215,8	2,6	0,0	0,4	20,99
41.035	Santo Antônio de Pádua	508,0	573,1	570,0	465,6	456,6	493,8	8,2	0,1	0,6	12,03
37.717	São Fidélis	1.020,9	1.037,9	1.049,0	1.091,8	1.084,2	1.360,3	25,5	0,2	1,8	36,07
41.397	São Francisco de Itabapoana	643,6	601,7	737,7	612,1	631,0	436,7	-30,8	0,1	0,4	10,55
1.025.507	São Gonçalo	23.139,1	23.869,6	24.778,9	27.997,0	30.508,8	30.141,7	-1,2	4,4	3,4	29,39
33.951	São João da Barra	320,7	350,6	417,3	322,2	481,4	1.389,9	188,7	0,2	0,4	40,94
460.799	São João de Meriti	8.227,9	8.937,9	9.897,7	12.984,8	13.355,6	11.933,6	-10,6	1,7	2,8	25,90
7.143	São José de Ubá	49,8	142,1	181,0	103,1	65,5	71,4	9,1	0,0	0,2	10,00
20.704	São José do Vale do Rio Preto	637,2	666,0	658,5	539,2	781,6	741,1	-5,2	0,1	1,4	35,80
93.659	São Pedro da Aldeia	2.400,1	2.308,5	2.509,2	2.387,4	1.904,2	3.181,1	67,1	0,5	2,1	33,96
9.012	São Sebastião do Alto	38,8	43,1	48,6	79,0	30,0	65,5	118,3	0,0	0,2	7,26
17.610	Sapucaia	250,6	252,1	276,6	277,7	274,9	287,4	4,5	0,0	0,5	16,32
79.421	Saquarema	2.310,7	2.400,3	2.537,2	2.668,1	2.971,3	2.317,4	-22,0	0,3	1,4	29,18
81.260	Seropédica	638,5	658,3	604,1	1.043,6	2.316,4	3.359,7	45,0	0,5	1,9	41,35
21.366	Silva Jardim	373,9	288,6	232,1	399,0	425,6	471,6	10,8	0,1	0,4	22,07
15.070	Sumidouro	32,5	35,4	50,0	57,4	55,0	59,4	7,9	0,0	0,1	3,94
31.844	Tanguá	639,7	579,9	665,4	505,6	529,4	765,1	44,5	0,1	1,1	24,03
169.849	Teresópolis	12.572,4	12.658,4	5.155,5	4.868,7	4.879,3	5.462,1	11,9	0,8	1,7	32,16
10.347	Trajano de Moraes	12,3	38,2	38,5	64,2	49,0	50,2	2,5	0,0	0,1	4,85
78.723	Três Rios	450,3	1.769,5	634,1	960,8	2.070,1	4.458,0	115,4	0,7	2,3	56,63
73.154	Valença	110,7	45,8	509,1	736,0	735,0	653,3	-11,1	0,1	0,5	8,93
9.861	Varre-Sai	41,1	35,5	61,5	61,3	68,1	41,9	-38,4	0,0	0,1	4,25
35.112	Vassouras	308,1	302,8	455,6	328,1	366,6	475,2	29,6	0,1	0,5	13,53
261.522	Volta Redonda	1.776,8	1.958,5	2.497,6	2.572,1	2.760,6	2.757,0	-0,1	0,4	0,4	10,54
9.939.256	**Interior**	**234.043,6**	**239.414,7**	**245.635,1**	**269.759,7**	**286.568,0**	**309.763,1**	**8,1**	**45,4**	**1,3**	**31,17**
6.429.923	Rio de Janeiro	331.738,0	349.478,0	356.002,4	359.726,9	377.549,2	373.110,5	-1,2	54,6	2,0	58,03
16.369.179	**Total**	**565.781,7**	**588.892,6**	**601.637,5**	**629.486,6**	**664.117,3**	**682.873,6**	**2,8**	**100,0**	**1,6**	**41,72**

***Fonte**: balanços municipais coletados na Secretaria do Tesouro Nacional (STN), entre os meses de julho e setembro; e Instituto Brasileiro de Geografia e Estatística (IBGE).*
***Nota**: [1]receita corrente, exceto intraorçamentárias, ajustada dos efeitos da conta Fundeb (ver "Nota metodológica", na página 3).*

RANKING 2013

Taxas

Valores absolutos

Posição	Municípios	Taxas *em R$*	População 2013
1º	Rio de Janeiro	373.110.527,0	6.429.923
2º	Niterói	36.732.199,4	494.200
3º	São Gonçalo	30.141.669,1	1.025.507
4º	Duque de Caxias	21.167.560,8	873.921
5º	Nova Iguaçu	19.015.483,9	804.815
6º	Petrópolis	17.662.542,7	297.888
7º	Nova Friburgo	13.329.896,8	184.122
8º	Campos dos Goytacazes	12.078.294,3	477.208
9º	São João de Meriti	11.933.566,6	460.799
10º	Macaé	11.307.451,4	224.442
11º	Cabo Frio	9.527.329,7	200.380
12º	Araruama	9.091.697,0	118.964
13º	Belford Roxo	8.781.795,0	477.583
14º	Itaboraí	7.463.888,3	225.263
15º	Maricá	7.282.245,1	139.552
16º	Magé	7.182.577,3	232.419
17º	Nilópolis	6.534.720,1	158.288
18º	Teresópolis	5.462.101,4	169.849
19º	Barra do Piraí	5.085.948,7	96.261
20º	Rio das Ostras	4.981.409,9	122.196
21º	Mesquita	4.872.621,0	170.185
22º	Três Rios	4.458.025,9	78.723
23º	Mangaratiba	4.229.610,2	39.210
24º	Itaguaí	3.591.276,6	115.542
25º	Seropédica	3.359.704,7	81.260
26º	São Pedro da Aldeia	3.181.059,0	93.659
27º	Armação dos Búzios	2.888.710,9	29.790
28º	Volta Redonda	2.757.000,0	261.522
29º	Saquarema	2.317.443,1	79.421
30º	Paraty	2.241.302,4	39.434
31º	Queimados	1.567.644,2	141.753
32º	São João da Barra	1.389.924,1	33.951
33º	Pinheiral	1.366.323,6	23.488
34º	São Fidélis	1.360.307,8	37.717
35º	Itaperuna	1.232.602,8	98.004
36º	Iguaba Grande	1.102.387,5	24.788
37º	Arraial do Cabo	1.091.558,9	28.627
38º	Piraí	1.003.413,8	27.311
39º	Casimiro de Abreu	921.935,5	38.492
40º	Japeri	898.269,0	98.393
41º	Itatiaia	851.440,4	29.744
42º	Paraíba do Sul	832.187,4	41.955
43º	Mendes	825.321,1	18.072
44º	Barra Mansa	821.223,3	179.472
45º	Tanguá	765.136,4	31.844
46º	Bom Jardim	757.860,7	25.969
47º	São José do Vale do Rio Preto	741.110,7	20.704
48º	Resende	738.373,5	123.385
49º	Bom Jesus do Itabapoana	737.477,1	35.825
50º	Itaocara	660.043,2	22.870
51º	Valença	653.257,9	73.154
52º	Angra dos Reis	635.027,3	181.486
53º	Paty do Alferes	602.015,7	26.696
54º	Guapimirim	599.938,2	54.706
55º	Rio Bonito	576.617,0	56.942
56º	Santo Antônio de Pádua	493.774,8	41.035
57º	Paracambi	488.869,2	48.705
58º	Vassouras	475.198,7	35.112
59º	Silva Jardim	471.597,8	21.366
60º	Cachoeiras de Macacu	451.807,0	55.632
61º	São Francisco de Itabapoana	436.695,4	41.397
62º	Conceição de Macabu	400.344,0	21.844
63º	Miracema	392.759,4	26.786
64º	Rio Claro	389.426,4	17.709
65º	Areal	382.126,9	11.785
66º	Quatis	372.147,8	13.283
67º	Cantagalo	308.496,6	19.825
68º	Miguel Pereira	297.844,7	24.815
69º	Sapucaia	287.365,4	17.610
70º	Porto Real	251.274,8	17.663
71º	Porciúncula	242.516,0	18.188
72º	Natividade	222.624,8	15.069
73º	Santa Maria Madalena	215.807,3	10.282
74º	Cordeiro	206.528,0	20.863
75º	Cardoso Moreira	156.814,7	12.599
76º	Rio das Flores	155.521,8	8.783
77º	Aperibé	138.761,5	10.736
78º	Carmo	134.077,4	17.944
79º	Macuco	126.510,5	5.360
80º	Cambuci	122.657,8	14.862
81º	Quissamã	111.299,9	21.806
82º	Italva	105.825,7	14.405
83º	Carapebus	79.318,9	14.408
84º	São José de Ubá	71.423,0	7.143
85º	São Sebastião do Alto	65.464,7	9.012
86º	Sumidouro	59.375,7	15.070
87º	Comendador Levy Gasparian	55.212,3	8.240
88º	Trajano de Moraes	50.216,4	10.347
89º	Engenheiro Paulo de Frontin	43.864,6	13.505
90º	Varre-Sai	41.937,6	9.861
91º	Duas Barras	41.040,5	11.070
92º	Laje do Muriaé	25.999,5	7.385
	Total	**682.873.582,9**	**16.369.179**

***Fonte**: balanços municipais coletados na Secretaria do Tesouro Nacional (STN), entre os meses de julho e setembro; e Instituto Brasileiro de Geografia e Estatística (IBGE).*

Valores per capita

Posição	Municípios	Taxas per capita	Taxas	População 2013
		em R$		
1º	Mangaratiba	107,87	4.229.610,2	39.210
2º	Armação dos Búzios	96,97	2.888.710,9	29.790
3º	Araruama	76,42	9.091.697,0	118.964
4º	Niterói	74,33	36.732.199,4	494.200
5º	Nova Friburgo	72,40	13.329.896,8	184.122
6º	Petrópolis	59,29	17.662.542,7	297.888
7º	Pinheiral	58,17	1.366.323,6	23.488
8º	Rio de Janeiro	58,03	373.110.527,0	6.429.923
9º	Paraty	56,84	2.241.302,4	39.434
10º	Três Rios	56,63	4.458.025,9	78.723
11º	Barra do Piraí	52,83	5.085.948,7	96.261
12º	Maricá	52,18	7.282.245,1	139.552
13º	Macaé	50,38	11.307.451,4	224.442
14º	Cabo Frio	47,55	9.527.329,7	200.380
15º	Mendes	45,67	825.321,1	18.072
16º	Iguaba Grande	44,47	1.102.387,5	24.788
17º	Seropédica	41,35	3.359.704,7	81.260
18º	Nilópolis	41,28	6.534.720,1	158.288
19º	São João da Barra	40,94	1.389.924,1	33.951
20º	Rio das Ostras	40,77	4.981.409,9	122.196
21º	Arraial do Cabo	38,13	1.091.558,9	28.627
22º	Piraí	36,74	1.003.413,8	27.311
23º	São Fidélis	36,07	1.360.307,8	37.717
24º	São José do Vale do Rio Preto	35,80	741.110,7	20.704
25º	São Pedro da Aldeia	33,96	3.181.059,0	93.659
26º	Itaboraí	33,13	7.463.888,3	225.263
27º	Areal	32,42	382.126,9	11.785
28º	Teresópolis	32,16	5.462.101,4	169.849
29º	Itaguaí	31,08	3.591.276,6	115.542
30º	Magé	30,90	7.182.577,3	232.419
31º	São Gonçalo	29,39	30.141.669,1	1.025.507
32º	Bom Jardim	29,18	757.860,7	25.969
33º	Saquarema	29,18	2.317.443,1	79.421
34º	Itaocara	28,86	660.043,2	22.870
35º	Mesquita	28,63	4.872.621,0	170.185
36º	Itatiaia	28,63	851.440,4	29.744
37º	Quatis	28,02	372.147,8	13.283
38º	São João de Meriti	25,90	11.933.566,6	460.799
39º	Campos dos Goytacazes	25,31	12.078.294,3	477.208
40º	Duque de Caxias	24,22	21.167.560,8	873.921
41º	Tanguá	24,03	765.136,4	31.844
42º	Casimiro de Abreu	23,95	921.935,5	38.492
43º	Nova Iguaçu	23,63	19.015.483,9	804.815
44º	Macuco	23,60	126.510,5	5.360
45º	Paty do Alferes	22,55	602.015,7	26.696
46º	Silva Jardim	22,07	471.597,8	21.366
47º	Rio Claro	21,99	389.426,4	17.709
48º	Santa Maria Madalena	20,99	215.807,3	10.282
49º	Bom Jesus do Itabapoana	20,59	737.477,1	35.825
50º	Paraíba do Sul	19,84	832.187,4	41.955
51º	Belford Roxo	18,39	8.781.795,0	477.583
52º	Conceição de Macabu	18,33	400.344,0	21.844
53º	Rio das Flores	17,71	155.521,8	8.783
54º	Sapucaia	16,32	287.365,4	17.610
55º	Cantagalo	15,56	308.496,6	19.825
56º	Natividade	14,77	222.624,8	15.069
57º	Miracema	14,66	392.759,4	26.786
58º	Porto Real	14,23	251.274,8	17.663
59º	Vassouras	13,53	475.198,7	35.112
60º	Porciúncula	13,33	242.516,0	18.188
61º	Aperibé	12,92	138.761,5	10.736
62º	Itaperuna	12,58	1.232.602,8	98.004
63º	Cardoso Moreira	12,45	156.814,7	12.599
64º	Santo Antônio de Pádua	12,03	493.774,8	41.035
65º	Miguel Pereira	12,00	297.844,7	24.815
66º	Queimados	11,06	1.567.644,2	141.753
67º	Guapimirim	10,97	599.938,2	54.706
68º	São Francisco de Itabapoana	10,55	436.695,4	41.397
69º	Volta Redonda	10,54	2.757.000,0	261.522
70º	Rio Bonito	10,13	576.617,0	56.942
71º	Paracambi	10,04	488.869,2	48.705
72º	São José de Ubá	10,00	71.423,0	7.143
73º	Cordeiro	9,90	206.528,0	20.863
74º	Japeri	9,13	898.269,0	98.393
75º	Valença	8,93	653.257,9	73.154
76º	Cambuci	8,25	122.657,8	14.862
77º	Cachoeiras de Macacu	8,12	451.807,0	55.632
78º	Carmo	7,47	134.077,4	17.944
79º	Italva	7,35	105.825,7	14.405
80º	São Sebastião do Alto	7,26	65.464,7	9.012
81º	Comendador Levy Gasparian	6,70	55.212,3	8.240
82º	Resende	5,98	738.373,5	123.385
83º	Carapebus	5,51	79.318,9	14.408
84º	Quissamã	5,10	111.299,9	21.806
85º	Trajano de Moraes	4,85	50.216,4	10.347
86º	Barra Mansa	4,58	821.223,3	179.472
87º	Varre-Sai	4,25	41.937,6	9.861
88º	Sumidouro	3,94	59.375,7	15.070
89º	Duas Barras	3,71	41.040,5	11.070
90º	Laje do Muriaé	3,52	25.999,5	7.385
91º	Angra dos Reis	3,50	635.027,3	181.486
92º	Engenheiro Paulo de Frontin	3,25	43.864,6	13.505
Total		**41,72**	**682.873.582,9**	**16.369.179**

***Fonte**: balanços municipais coletados na Secretaria do Tesouro Nacional (STN), entre os meses de julho e setembro; e Instituto Brasileiro de Geografia e Estatística (IBGE).*

www.agerio.com.br | ouvidoria@agerio.com.br – 0800 282 2749

TER AS LINHAS DE FINANCIAMENTO E OS PRODUTOS CERTOS PARA APOIAR AS EMPRESAS DO RIO DE JANEIRO NÃO É SÓ UMA VISÃO DE NEGÓCIOS. MAS UMA VISÃO DE FUTURO.

Mais do que ser a agência de fomento do Rio de Janeiro, a AgeRio trabalha para confirmar sua maior vocação: incentivar negócios do presente para melhorar o desenvolvimento do futuro. Com um portfólio diversificado de produtos e R$ 2,8 bilhões em ativos administrados, a Agência atende empresas de todos os portes, municípios e pequenos empreendedores, com opções customizadas para cada tipo de projeto. Isso tudo por meio da facilitação à concessão de crédito e ao acesso aos principais fundos garantidores. O resultado de tudo isso? Mais de 17 mil empregos gerados e 68 mil pessoas beneficiadas em todo o Estado. Acesse **www.agerio.com.br** e conheça toda nossa linha de produtos.

AGERIO
Agência Estadual de Fomento

Faz pela sua empresa. Faz pelo Rio.

GOVERNO DO
Rio de Janeiro

SECRETARIA DE DESENVOLVIMENTO ECONÔMICO, ENERGIA, INDÚSTRIA E SERVIÇOS

Desempenho

Em 2013, a despesa com pessoal do conjunto dos municípios fluminenses totalizou R$ 20,23 bilhões, com alta de 6% comparado a 2012, considerando os valores corrigidos pelo IPCA médio de 2013. Em termos monetários, houve um acréscimo de R$ 1,14 bilhão.

Tanto na capital quanto nos demais municípios, os respectivos aumentos de 3,8% e de 7,6% foram menores que nos dois anos anteriores. Comparando-se a capital com os demais municípios, observa-se que o crescimento da despesa com pessoal na capital tem sido mais suave que o do interior.

Evolução do gasto com pessoal
em R$ bilhões - IPCA médio de 2013

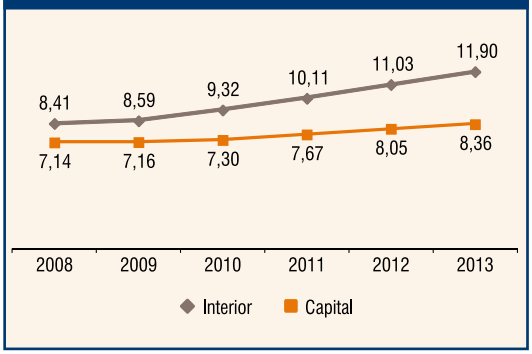

Taxa de crescimento da despesa com pessoal em relação ao ano anterior

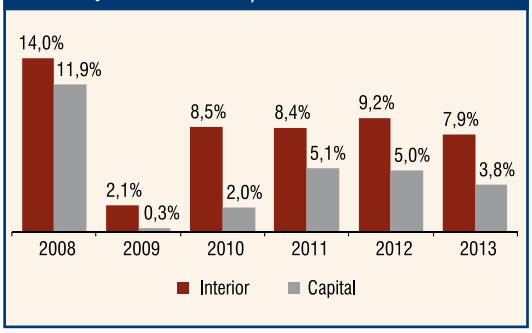

O município do Rio de Janeiro despendeu R$ 8,36 bilhões com pessoal, em 2013, enquanto que em 2012 foram gastos R$ 8,05 bilhões. Em termos absolutos o gasto adicional foi de R$ 308,7 milhões.

Dos 91 municípios que compõem o grupo do interior, 29 (representando 32% do total) registraram queda nos gastos com pessoal, enquanto outros 33 tiveram crescimento abaixo de 10%.

Individualmente, os municípios que mais reduziram a despesa com pessoal, em 2013, foram Vassouras (-34,4%) e Paracambi (-34,1%). Em Vassouras, a queda está atrelada ao atípico gasto de R$ 67,2 milhões de 2012, enquanto que, em 2013, foram registrados R$ 44,1 milhões, valor 10,9% acima do montante de 2011. Já em Paracambi, houve uma economia de R$ 16,4 milhões após a despesa cair de R$ 48 milhões, em 2012, para R$ 31,7 milhões, em 2013.

Na sequência, outros municípios que realizaram fortes reduções nas despesas com pessoal foram Barra Mansa (-28,3%), Nilópolis (-23,3%), Petrópolis (-20,5%), Quatis (-14,3%) e Quissamã (-10,7%). Em termos absolutos, destacam-se Petrópolis, com a economia de R$ 71,6 milhões, Barra Mansa (R$ -45,9 milhões) e Nilópolis (R$ -25,7 milhões).

Na contramão dessa tendência de queda, os municípios que mais aumentaram o gasto com pessoal foram Macaé (46,6%), Cabo Frio (43,8%), São João de Meriti (39,4%), Maricá (35,3%), Aperibé (30,5%) e Casimiro de Abreu (30,2%). As duas primeiras citadas expandiram os gastos com pessoal em patamares superiores a R$ 100 milhões.

Participação na receita corrente

Para 71 municípios fluminenses, o pagamento do pessoal é a principal despesa. Em média, ela consumiu 47% da receita corrente para o total dos municípios. Esse valor foi superior ao verificado nos três anos imediatamente anteriores. Pela primeira vez, desde 2002, o percentual médio das cidades interioranas ultrapassou o peso desta despesa na capital. Enquanto que na cidade do Rio de Janeiro esse gasto representou 45,5% da receita corrente, nos municípios do interior essa relação foi de 48,2%.

Apenas sete cidades possuem participação dos gastos com pessoal na receita corrente abaixo de 40%. A maioria (52,2% do total) possui comprometimento entre 50% e

Evolução da participação da despesa com pessoal na receita corrente - capital e interior

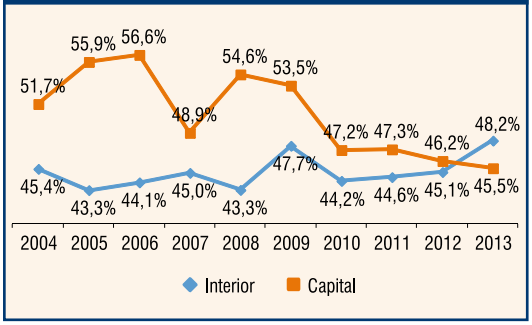

60% da receita corrente. Apenas três cidades ultrapassam 60%: Araruama (63,5%), Varre-Sai (61,7%) e Duque de Caxias (60,2%). As mais baixas participações da despesa com pessoal na receita corrente foram observadas em Mesquita (33,3%), Campos dos Goytacazes (32,7%), Barra Mansa (32%) e Paracambi (31,7%). O baixo percentual nessas cidades é explicado pelo elevado valor de suas receitas correntes per capita.

É importante ressaltar que a participação do gasto com pessoal na receita corrente apurada por **Finanças dos Municípios Fluminenses** não é exatamente o mesmo conceito utilizado pela Lei de Responsabilidade Fiscal (LRF) e publicado oficialmente através dos Relatórios de Gestão Fiscal (RGF) dos municípios (ver Nota Metodológica, na página 3).

Proporção de municípios em relação à participação do gasto com pessoal na receita corrente

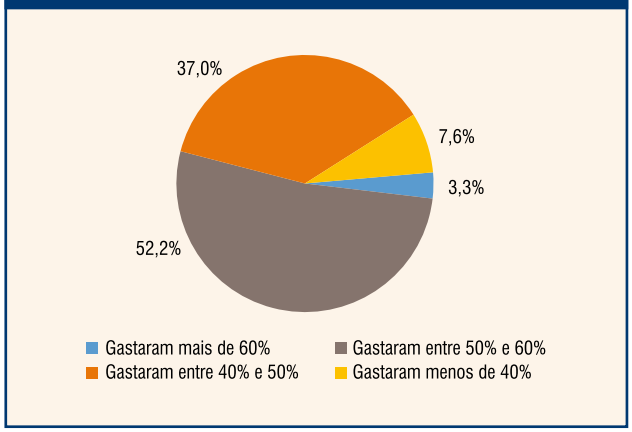

Número de servidores

De acordo com a pesquisa Perfil dos Municípios Brasileiros, realizada em 2013 pelo Instituto Brasileiro de Geografia e Estatística (IBGE), os municípios fluminenses possuíam naquele ano 446.887 servidores. Cabe ressaltar que Duque de Caxias e Macaé não apresentaram os dados à pesquisa.

A pesquisa mostra que a maioria dos servidores estava contratada sob o regime estatutário, representando 65,5% do total, enquanto que 12,4% eram regidos pela Consolidação das Leis do Trabalho (CLT). Os servidores comissionados equivaliam a 10,6% do total e os estagiários a 1%. Os 10,6% restantes eram formados por servidores "sem vínculo permanente". Segundo o IBGE, essa última categoria abriga todos os servidores cedidos por outros órgãos públicos federais ou estaduais, os contratados por designação temporária, contratados administrativamente ou voluntários.

Composição do quadro de servidores - 2013

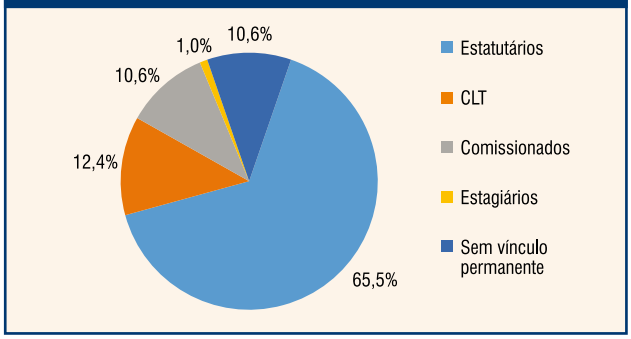

O número de funcionários públicos municipais por habitante tende a ser maior nos menores municípios. De acordo com a pesquisa realizada pelo IBGE, São João da Barra lidera o ranking, com 176,4 servidores para cada mil habitantes. Na sequência, aparecem Carapebus, com 139,2; Mangaratiba, com 133,3; e Macuco, com 129,3.

Na outra ponta, com as menores relações de servidores por mil habitantes e abaixo da média do conjunto, que foi de 17,0, aparecem Nova Iguaçu, Mesquita, e São Gonçalo, com 16,0, 14,5 e 11,3, respectivamente. A capital do Estado possui 21,1 servidores para cada mil habitantes.

Fatores econômicos, políticos e administrativos contribuem para o maior número de servidores por grupo de habitantes em municípios de menor porte populacional. Pode-se destacar o ganho de escala que os municípios maiores têm no fornecimento dos serviços públicos, bem como a escassez da oferta de empregos pela iniciativa privada nas pequenas cidades do interior, o que pressiona o poder público a contratar uma quantidade relativamente maior de servidores. O tamanho da receita per capita dos municípios também exerce influência.

Número de servidores por mil habitantes e por faixa populacional - 2013

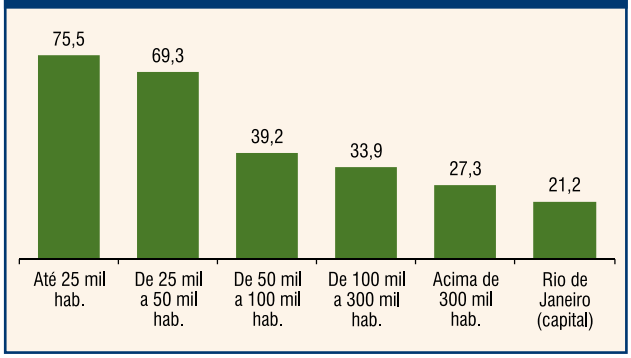

EVOLUÇÃO 2008-2013

Pessoal[1]

População 2013	Município	2008	2009	2010	2011	2012	2013	Variação 2013/ 2012	Participação 2013 no total da desp. pessoal[1]	Participação 2013 na rec. corr.[2]	Desp. pessoal[1] per capita 2013
		em R$ mil - IPCA médio de 2013						em %			em R$
181.486	Angra dos Reis	271.463,7	308.533,8	368.580,6	389.775,9	412.161,2	430.477,0	4,4	2,1	59,6	2.371,96
10.736	Aperibé	12.137,2	14.218,9	13.747,7	12.169,2	13.982,5	18.247,6	30,5	0,1	50,2	1.699,67
118.964	Araruama	72.972,1	91.204,6	90.704,8	105.571,1	121.332,1	147.516,2	21,6	0,7	63,5	1.240,01
11.785	Areal	15.296,3	15.701,8	19.162,9	22.331,9	23.377,2	22.071,6	-5,6	0,1	50,5	1.872,85
29.790	Armação dos Búzios	81.987,6	81.058,2	85.898,9	96.913,7	101.249,1	107.772,9	6,4	0,5	53,7	3.617,75
28.627	Arraial do Cabo	34.765,8	35.861,2	41.236,6	51.238,0	63.025,5	64.316,8	2,0	0,3	54,4	2.246,72
96.261	Barra do Piraí	50.309,7	52.833,2	56.992,0	67.480,3	75.594,4	72.078,5	-4,7	0,4	43,4	748,78
179.472	Barra Mansa	129.112,0	138.930,0	152.735,5	152.893,3	162.234,9	116.329,1	-28,3	0,6	32,0	648,17
477.583	Belford Roxo	199.512,1	211.384,0	231.250,4	243.382,7	264.652,4	283.684,8	7,2	1,4	53,9	594,00
25.969	Bom Jardim	18.903,0	25.451,0	27.052,6	26.984,7	29.948,5	33.508,9	11,9	0,2	51,5	1.290,34
35.825	Bom Jesus do Itabapoana	33.893,2	34.776,9	34.968,4	32.382,5	35.072,1	36.615,2	4,4	0,2	53,4	1.022,06
200.380	Cabo Frio	221.729,1	237.451,3	280.742,6	326.524,2	306.296,7	440.440,8	43,8	2,2	55,1	2.198,03
55.632	Cachoeiras de Macacu	55.632,8	59.576,1	62.948,5	68.450,3	80.533,5	88.885,3	10,4	0,4	58,8	1.597,74
14.862	Cambuci	16.800,4	16.853,7	19.310,2	20.472,6	23.408,5	21.221,2	-9,3	0,1	54,8	1.427,88
477.208	Campos dos Goytacazes	851.934,1	671.413,3	708.013,8	770.627,3	753.940,2	767.698,6	1,8	3,8	32,7	1.608,73
19.825	Cantagalo	32.856,9	33.251,8	35.368,0	38.195,8	42.166,4	42.575,2	1,0	0,2	58,4	2.147,55
14.408	Carapebus	38.086,8	38.836,2	41.717,5	40.895,8	43.374,8	51.421,3	18,6	0,3	54,2	3.568,94
12.599	Cardoso Moreira	18.068,9	18.279,6	20.542,1	19.554,5	21.357,3	24.243,6	13,5	0,1	59,6	1.924,24
17.944	Carmo	19.939,8	21.930,1	23.547,3	24.066,1	25.982,0	25.879,3	-0,4	0,1	49,3	1.442,23
38.492	Casimiro de Abreu	62.537,8	71.210,8	79.448,7	77.978,5	84.279,7	109.729,2	30,2	0,5	41,9	2.850,70
8.240	Comendador Levy Gasparian	14.942,7	14.480,0	14.003,9	14.053,0	14.681,7	17.589,1	19,8	0,1	57,0	2.134,60
21.844	Conceição de Macabu	20.787,5	22.590,6	24.927,5	26.887,4	30.363,2	29.887,9	-1,6	0,1	53,1	1.368,24
20.863	Cordeiro	13.898,0	15.172,9	16.388,5	18.293,3	24.222,2	27.652,2	14,2	0,1	51,9	1.325,42
11.070	Duas Barras	16.440,3	17.511,4	16.932,8	18.917,2	21.778,4	23.283,3	6,9	0,1	57,6	2.103,28
873.921	Duque de Caxias	764.827,4	806.508,7	860.730,6	938.299,5	1.012.024,5	1.029.306,4	1,7	5,1	60,2	1.177,80
13.505	Engenheiro Paulo de Frontin	10.438,1	13.159,1	19.247,6	20.528,5	24.159,0	22.076,4	-8,6	0,1	48,7	1.634,69
54.706	Guapimirim	46.099,3	43.690,7	55.211,7	60.438,8	55.385,6	63.741,5	15,1	0,3	45,5	1.165,17
24.788	Iguaba Grande	22.046,8	27.041,3	28.876,4	30.943,6	38.731,5	37.722,0	-2,6	0,2	52,6	1.521,78
225.263	Itaboraí	131.970,4	152.682,7	162.938,2	169.719,1	227.309,2	238.342,9	4,9	1,2	38,0	1.058,07
115.542	Itaguaí	143.754,8	156.395,5	174.509,4	197.174,0	230.967,6	233.403,0	1,1	1,2	47,3	2.020,07
14.405	Italva	18.271,3	21.655,8	19.451,9	20.653,1	22.490,4	24.680,2	9,7	0,1	59,5	1.713,31
22.870	Itaocara	21.571,5	20.152,1	25.813,0	27.593,7	30.876,5	28.991,6	-6,1	0,1	54,4	1.267,67
98.004	Itaperuna	59.262,8	65.028,9	73.482,9	85.560,6	94.638,7	86.503,5	-8,6	0,4	45,6	882,65
29.744	Itatiaia	38.197,3	38.029,9	42.126,8	44.974,0	53.396,9	55.863,5	4,6	0,3	46,0	1.878,14
98.393	Japeri	38.993,0	47.908,7	57.782,3	62.395,1	70.075,1	74.616,4	6,5	0,4	48,4	758,35
7.385	Laje do Muriaé	11.807,8	11.324,8	12.115,1	13.400,5	14.998,3	15.748,6	5,0	0,1	46,8	2.132,51
224.442	Macaé	560.208,6	515.914,0	483.907,1	566.353,0	609.889,0	893.872,4	46,6	4,4	45,7	3.982,64
5.360	Macuco	10.275,7	10.596,5	11.147,1	12.741,2	15.519,8	16.517,7	6,4	0,1	53,2	3.081,67
232.419	Magé	102.992,8	141.838,1	165.538,0	181.550,6	190.155,7	198.457,9	4,4	1,0	54,2	853,88
39.210	Mangaratiba	79.703,5	84.228,1	103.085,3	106.415,9	125.065,4	134.059,8	7,2	0,7	50,3	3.419,02
139.552	Maricá	64.599,2	78.283,9	110.029,1	117.048,0	120.512,4	163.084,2	35,3	0,8	43,2	1.168,63
18.072	Mendes	18.088,0	19.978,2	20.429,1	20.159,0	20.636,8	21.451,6	3,9	0,1	44,0	1.187,01
170.185	Mesquita	61.691,7	78.228,8	92.132,6	58.183,9	58.922,9	67.472,1	14,5	0,3	33,3	396,46
24.815	Miguel Pereira	31.161,7	32.122,0	30.951,8	32.599,7	41.538,5	42.285,7	1,8	0,2	58,2	1.704,04
26.786	Miracema	24.342,5	24.846,3	25.954,1	26.972,5	32.091,2	30.523,9	-4,9	0,2	47,3	1.139,55
15.069	Natividade	16.563,8	17.565,5	18.331,0	18.812,3	23.284,4	27.730,8	19,1	0,1	53,6	1.840,25
158.288	Nilópolis	96.789,2	99.206,3	101.005,3	111.771,0	110.274,6	84.544,9	-23,3	0,4	41,5	534,12
494.200	Niterói	582.996,4	599.701,1	618.696,5	686.195,0	714.369,1	792.765,2	11,0	3,9	52,2	1.604,14

População 2013	Município	2008	2009	2010	2011	2012	2013	Variação 2013/ 2012	Participação 2013 no total da desp. pessoal[1]	Participação 2013 na rec. corr.[2]	Desp. pessoal[1] per capita 2013
		em R$ mil - IPCA médio de 2013						em %			em R$
184.122	Nova Friburgo	136.118,9	148.023,8	154.172,5	160.115,9	174.673,9	172.030,3	-1,5	0,8	51,2	934,33
804.815	Nova Iguaçu	405.645,9	316.221,8	416.904,8	425.368,8	458.906,8	505.151,8	10,1	2,5	53,6	627,66
48.705	Paracambi	38.326,0	34.804,8	36.937,5	44.362,4	48.072,5	31.658,0	-34,1	0,2	31,7	649,99
41.955	Paraíba do Sul	34.368,0	28.167,3	39.590,7	41.011,0	41.874,7	44.022,6	5,1	0,2	49,6	1.049,28
39.434	Paraty	37.450,3	53.490,3	62.524,6	68.875,6	83.138,5	87.602,1	5,4	0,4	49,2	2.221,49
26.696	Paty do Alferes	24.609,2	27.173,7	28.025,3	30.775,6	32.636,0	36.550,1	12,0	0,2	55,6	1.369,12
297.888	Petrópolis	286.969,5	284.598,8	265.649,8	280.714,5	349.129,7	277.536,5	-20,5	1,4	38,2	931,68
23.488	Pinheiral	24.095,4	25.349,3	25.615,3	27.813,5	29.626,9	29.217,8	-1,4	0,1	50,5	1.243,95
27.311	Piraí	57.971,4	61.103,9	64.480,1	65.928,4	68.097,0	67.449,2	-1,0	0,3	47,0	2.469,67
18.188	Porciúncula	19.894,0	21.652,8	24.696,9	25.452,4	28.344,3	30.813,6	8,7	0,2	57,4	1.694,17
17.663	Porto Real	37.476,6	39.576,1	44.291,7	57.823,9	75.591,3	85.393,8	13,0	0,4	41,2	4.834,62
13.283	Quatis	14.176,4	14.051,1	17.398,5	19.004,2	21.228,0	18.203,0	-14,3	0,1	39,0	1.370,40
141.753	Queimados	55.527,0	49.246,3	82.409,6	88.076,1	94.391,9	104.653,1	10,9	0,5	46,3	738,28
21.806	Quissamã	101.517,9	86.455,3	94.851,2	97.550,1	118.311,9	105.596,5	-10,7	0,5	43,2	4.842,54
123.385	Resende	120.833,4	120.986,3	139.406,3	154.788,8	158.972,1	176.929,2	11,3	0,9	47,0	1.433,96
56.942	Rio Bonito	56.409,4	52.391,5	60.279,7	59.508,1	68.392,6	70.908,5	3,7	0,3	44,6	1.245,28
17.709	Rio Claro	22.269,0	28.147,6	27.737,1	29.524,5	31.698,0	36.444,7	15,0	0,2	57,4	2.057,98
8.783	Rio das Flores	14.302,8	15.834,1	17.045,2	18.860,0	19.584,7	20.198,9	3,1	0,1	48,9	2.299,77
122.196	Rio das Ostras	168.505,3	170.284,3	155.810,8	174.204,1	239.880,2	270.190,0	12,6	1,3	40,0	2.211,12
10.282	Santa Maria Madalena	19.017,8	18.935,2	23.361,4	23.815,1	26.885,8	25.985,4	-3,3	0,1	53,7	2.527,27
41.035	Santo Antônio de Pádua	29.950,8	36.172,5	40.038,0	43.218,2	46.881,7	44.862,0	-4,3	0,2	51,6	1.093,26
37.717	São Fidélis	30.354,2	29.409,7	34.842,4	36.073,8	41.223,6	41.365,1	0,3	0,2	56,2	1.096,72
41.397	São Francisco de Itabapoana	47.506,9	48.195,0	54.033,1	58.537,1	56.933,6	56.534,7	-0,7	0,3	53,4	1.365,67
1.025.507	São Gonçalo	300.885,5	308.691,1	347.788,9	351.992,4	440.629,0	432.787,9	-1,8	2,1	48,5	422,02
33.951	São João da Barra	57.732,4	73.806,4	93.523,2	108.244,5	147.874,6	180.477,3	22,0	0,9	47,3	5.315,82
460.799	São João de Meriti	147.119,3	188.714,0	181.800,0	241.896,6	181.595,6	253.218,7	39,4	1,3	59,6	549,52
7.143	São José de Ubá	8.892,6	8.953,6	9.493,1	10.957,0	12.107,1	12.678,2	4,7	0,1	41,0	1.774,92
20.704	São José do Vale do Rio Preto	20.742,3	23.668,3	25.197,4	27.569,3	29.701,3	28.740,0	-3,2	0,1	52,7	1.388,14
93.659	São Pedro da Aldeia	57.364,7	64.583,4	66.043,8	73.352,3	76.220,0	87.263,8	14,5	0,4	58,6	931,72
9.012	São Sebastião do Alto	11.348,0	14.998,8	17.895,7	18.270,2	21.447,5	21.876,4	2,0	0,1	57,3	2.427,48
17.610	Sapucaia	20.749,9	24.628,5	25.664,2	23.627,0	28.591,4	26.100,0	-8,7	0,1	48,9	1.482,11
79.421	Saquarema	57.426,7	61.333,5	70.461,8	75.604,4	90.898,9	91.307,9	0,4	0,5	56,4	1.149,67
81.260	Seropédica	53.334,1	56.968,3	61.870,5	68.097,6	79.047,8	93.587,5	18,4	0,5	53,4	1.151,70
21.366	Silva Jardim	33.867,7	36.820,2	40.514,7	42.230,3	48.873,8	52.758,7	7,9	0,3	48,1	2.469,28
15.070	Sumidouro	18.622,4	21.388,7	23.218,2	24.693,0	27.766,7	28.001,3	0,8	0,1	59,7	1.858,08
31.844	Tanguá	22.042,4	24.431,5	29.351,9	32.869,4	37.965,5	37.644,5	-0,8	0,2	52,7	1.182,15
169.849	Teresópolis	127.428,4	158.271,4	152.934,0	155.363,2	168.771,6	179.356,5	6,3	0,9	55,1	1.055,98
10.347	Trajano de Moraes	14.525,9	10.956,5	21.769,3	20.588,1	21.503,0	20.215,3	-6,0	0,1	48,4	1.953,74
78.723	Três Rios	52.359,0	58.922,9	62.991,8	67.348,7	80.697,4	95.807,4	18,7	0,5	50,2	1.217,02
73.154	Valença	46.665,3	56.133,5	49.526,9	64.449,9	69.622,3	68.314,2	-1,9	0,3	48,4	933,84
9.861	Varre-Sai	12.343,1	13.569,6	16.081,3	15.870,5	17.543,8	19.359,7	10,4	0,1	61,7	1.963,26
35.112	Vassouras	31.389,2	32.770,0	36.604,8	39.722,4	67.170,5	44.068,5	-34,4	0,2	47,1	1.255,08
261.522	Volta Redonda	275.748,9	289.544,3	298.663,3	334.477,7	359.349,1	370.393,9	3,1	1,8	51,4	1.416,30
9.939.256	**Interior**	**8.414.545,5**	**8.594.024,8**	**9.321.211,9**	**10.105.148,4**	**11.034.180,6**	**11.870.142,5**	**7,6**	**58,7**	**48,2**	**1.194,27**
6.429.923	Rio de Janeiro	7.138.709,6	7.160.268,7	7.300.508,1	7.674.002,5	8.054.125,0	8.362.804,4	3,8	41,3	45,5	1.300,61
16.369.179	**Total**	**15.553.255,2**	**15.754.293,4**	**16.621.720,0**	**17.779.151,0**	**19.088.305,6**	**20.232.946,9**	**6,0**	**100,0**	**47,0**	**1.236,04**

Fonte: *balanços municipais coletados na Secretaria do Tesouro Nacional (STN), entre os meses de julho e setembro; e Instituto Brasileiro de Geografia e Estatística (IBGE).*
Notas: *[1]refere-se à despesa corrente com Pessoal e Encargos Sociais (exceto as com sentenças judiciais, as de exercícios anteriores e as aplicações diretas decorrentes de operações entre órgãos) e inclui os gastos com aposentadorias e reformas, pensões, e salário-família registrados em Outras Despesas Correntes; [2]receita corrente, exceto intraorçamentárias, ajustada dos efeitos da conta Fundeb (ver "Nota metodológica", na página 3).*

RANKING 2013

Pessoal[1]

Valores absolutos

Posição	Municípios	Despesa com pessoal[1] *em R$*	População 2013
1º	Rio de Janeiro	8.362.804.357,5	6.429.923
2º	Duque de Caxias	1.029.306.440,8	873.921
3º	Macaé	893.872.449,7	224.442
4º	Niterói	792.765.245,1	494.200
5º	Campos dos Goytacazes	767.698.633,5	477.208
6º	Nova Iguaçu	505.151.753,5	804.815
7º	Cabo Frio	440.440.794,8	200.380
8º	São Gonçalo	432.787.916,0	1.025.507
9º	Angra dos Reis	430.476.963,2	181.486
10º	Volta Redonda	370.393.900,0	261.522
11º	Belford Roxo	283.684.778,0	477.583
12º	Petrópolis	277.536.522,8	297.888
13º	Rio das Ostras	270.189.994,9	122.196
14º	São João de Meriti	253.218.670,7	460.799
15º	Itaboraí	238.342.903,6	225.263
16º	Itaguaí	233.403.036,2	115.542
17º	Magé	198.457.863,0	232.419
18º	São João da Barra	180.477.332,7	33.951
19º	Teresópolis	179.356.490,3	169.849
20º	Resende	176.929.245,6	123.385
21º	Nova Friburgo	172.030.319,8	184.122
22º	Maricá	163.084.218,6	139.552
23º	Araruama	147.516.243,7	118.964
24º	Mangaratiba	134.059.781,2	39.210
25º	Barra Mansa	116.329.071,9	179.472
26º	Casimiro de Abreu	109.729.186,8	38.492
27º	Armação dos Búzios	107.772.912,4	29.790
28º	Quissamã	105.596.455,8	21.806
29º	Queimados	104.653.073,1	141.753
30º	Três Rios	95.807.388,6	78.723
31º	Seropédica	93.587.547,1	81.260
32º	Saquarema	91.307.881,3	79.421
33º	Cachoeiras de Macacu	88.885.290,7	55.632
34º	Paraty	87.602.070,1	39.434
35º	São Pedro da Aldeia	87.263.819,5	93.659
36º	Itaperuna	86.503.511,5	98.004
37º	Porto Real	85.393.830,4	17.663
38º	Nilópolis	84.544.882,7	158.288
39º	Japeri	74.616.405,8	98.393
40º	Barra do Piraí	72.078.500,5	96.261
41º	Rio Bonito	70.908.464,9	56.942
42º	Valença	68.314.217,4	73.154
43º	Mesquita	67.472.053,4	170.185
44º	Piraí	67.449.189,2	27.311
45º	Arraial do Cabo	64.316.753,2	28.627
46º	Guapimirim	63.741.528,8	54.706
47º	São Francisco de Itabapoana	56.534.686,9	41.397
48º	Itatiaia	55.863.503,7	29.744
49º	Silva Jardim	52.758.736,1	21.366
50º	Carapebus	51.421.266,1	14.408
51º	Santo Antônio de Pádua	44.862.002,5	41.035
52º	Vassouras	44.068.458,9	35.112
53º	Paraíba do Sul	44.022.564,6	41.955
54º	Cantagalo	42.575.209,2	19.825
55º	Miguel Pereira	42.285.744,2	24.815
56º	São Fidélis	41.365.085,0	37.717
57º	Iguaba Grande	37.721.978,3	24.788
58º	Tanguá	37.644.513,3	31.844
59º	Bom Jesus do Itabapoana	36.615.236,7	35.825
60º	Paty do Alferes	36.550.069,9	26.696
61º	Rio Claro	36.444.712,0	17.709
62º	Bom Jardim	33.508.872,6	25.969
63º	Paracambi	31.657.991,0	48.705
64º	Porciúncula	30.813.555,1	18.188
65º	Miracema	30.523.936,3	26.786
66º	Conceição de Macabu	29.887.933,1	21.844
67º	Pinheiral	29.217.780,5	23.488
68º	Itaocara	28.991.628,9	22.870
69º	São José do Vale do Rio Preto	28.739.954,7	20.704
70º	Sumidouro	28.001.322,5	15.070
71º	Natividade	27.730.787,6	15.069
72º	Cordeiro	27.652.232,2	20.863
73º	Sapucaia	26.100.033,0	17.610
74º	Santa Maria Madalena	25.985.376,6	10.282
75º	Carmo	25.879.303,4	17.944
76º	Italva	24.680.218,9	14.405
77º	Cardoso Moreira	24.243.553,0	12.599
78º	Duas Barras	23.283.315,1	11.070
79º	Engenheiro Paulo de Frontin	22.076.439,4	13.505
80º	Areal	22.071.565,2	11.785
81º	São Sebastião do Alto	21.876.441,2	9.012
82º	Mendes	21.451.628,8	18.072
83º	Cambuci	21.221.154,8	14.862
84º	Trajano de Moraes	20.215.304,2	10.347
85º	Rio das Flores	20.198.873,9	8.783
86º	Varre-Sai	19.359.706,7	9.861
87º	Aperibé	18.247.609,7	10.736
88º	Quatis	18.203.019,6	13.283
89º	Comendador Levy Gasparian	17.589.113,0	8.240
90º	Macuco	16.517.726,0	5.360
91º	Laje do Muriaé	15.748.603,4	7.385
92º	São José de Ubá	12.678.246,0	7.143
Total		**20.232.946.883,5**	**16.369.179**

Fonte: *balanços municipais coletados na Secretaria do Tesouro Nacional (STN), entre os meses de julho e setembro; e Instituto Brasileiro de Geografia e Estatística (IBGE).*
Nota: *[1]refere-se à despesa corrente com Pessoal e Encargos Sociais (exceto as com sentenças judiciais, as de exercícios anteriores e as aplicações diretas decorrentes de operações entre órgãos) e inclui os gastos com aposentadorias e reformas, pensões, e salário-família registrados em Outras Despesas Correntes.*

Valores per capita

Posição	Municípios	Desp. com pessoal[1] per capita	Despesa com pessoal[1]	População 2013
		em R$		
1º	São João da Barra	5.315,82	180.477.332,7	33.951
2º	Quissamã	4.842,54	105.596.455,8	21.806
3º	Porto Real	4.834,62	85.393.830,4	17.663
4º	Macaé	3.982,64	893.872.449,7	224.442
5º	Armação dos Búzios	3.617,75	107.772.912,4	29.790
6º	Carapebus	3.568,94	51.421.266,1	14.408
7º	Mangaratiba	3.419,02	134.059.781,2	39.210
8º	Macuco	3.081,67	16.517.726,0	5.360
9º	Casimiro de Abreu	2.850,70	109.729.186,8	38.492
10º	Santa Maria Madalena	2.527,27	25.985.376,6	10.282
11º	Piraí	2.469,67	67.449.189,2	27.311
12º	Silva Jardim	2.469,28	52.758.736,1	21.366
13º	São Sebastião do Alto	2.427,48	21.876.441,2	9.012
14º	Angra dos Reis	2.371,96	430.476.963,2	181.486
15º	Rio das Flores	2.299,77	20.198.873,9	8.783
16º	Arraial do Cabo	2.246,72	64.316.753,2	28.627
17º	Paraty	2.221,49	87.602.070,1	39.434
18º	Rio das Ostras	2.211,12	270.189.994,9	122.196
19º	Cabo Frio	2.198,03	440.440.794,8	200.380
20º	Cantagalo	2.147,55	42.575.209,2	19.825
21º	Comendador Levy Gasparian	2.134,60	17.589.113,0	8.240
22º	Laje do Muriaé	2.132,51	15.748.603,4	7.385
23º	Duas Barras	2.103,28	23.283.315,1	11.070
24º	Rio Claro	2.057,98	36.444.712,0	17.709
25º	Itaguaí	2.020,07	233.403.036,2	115.542
26º	Varre-Sai	1.963,26	19.359.706,7	9.861
27º	Trajano de Moraes	1.953,74	20.215.304,2	10.347
28º	Cardoso Moreira	1.924,24	24.243.553,0	12.599
29º	Itatiaia	1.878,14	55.863.503,7	29.744
30º	Areal	1.872,85	22.071.565,2	11.785
31º	Sumidouro	1.858,08	28.001.322,5	15.070
32º	Natividade	1.840,25	27.730.787,6	15.069
33º	São José de Ubá	1.774,92	12.678.246,0	7.143
34º	Italva	1.713,31	24.680.218,9	14.405
35º	Miguel Pereira	1.704,04	42.285.744,2	24.815
36º	Aperibé	1.699,67	18.247.609,7	10.736
37º	Porciúncula	1.694,17	30.813.555,1	18.188
38º	Engenheiro Paulo de Frontin	1.634,69	22.076.439,4	13.505
39º	Campos dos Goytacazes	1.608,73	767.698.633,5	477.208
40º	Niterói	1.604,14	792.765.245,1	494.200
41º	Cachoeiras de Macacu	1.597,74	88.885.290,7	55.632
42º	Iguaba Grande	1.521,78	37.721.978,3	24.788
43º	Sapucaia	1.482,11	26.100.033,0	17.610
44º	Carmo	1.442,23	25.879.303,4	17.944
45º	Resende	1.433,96	176.929.245,6	123.385
46º	Cambuci	1.427,88	21.221.154,8	14.862
47º	Volta Redonda	1.416,30	370.393.900,0	261.522
48º	São José do Vale do Rio Preto	1.388,14	28.739.954,7	20.704
49º	Quatis	1.370,40	18.203.019,6	13.283
50º	Paty do Alferes	1.369,12	36.550.069,9	26.696
51º	Conceição de Macabu	1.368,24	29.887.933,1	21.844
52º	São Francisco de Itabapoana	1.365,67	56.534.686,9	41.397
53º	Cordeiro	1.325,42	27.652.232,2	20.863
54º	Rio de Janeiro	1.300,61	8.362.804.357,5	6.429.923
55º	Bom Jardim	1.290,34	33.508.872,6	25.969
56º	Itaocara	1.267,67	28.991.628,9	22.870
57º	Vassouras	1.255,08	44.068.458,9	35.112
58º	Rio Bonito	1.245,28	70.908.464,9	56.942
59º	Pinheiral	1.243,95	29.217.780,5	23.488
60º	Araruama	1.240,01	147.516.243,7	118.964
61º	Três Rios	1.217,02	95.807.388,6	78.723
62º	Mendes	1.187,01	21.451.628,8	18.072
63º	Tanguá	1.182,15	37.644.513,3	31.844
64º	Duque de Caxias	1.177,80	1.029.306.440,8	873.921
65º	Maricá	1.168,63	163.084.218,6	139.552
66º	Guapimirim	1.165,17	63.741.528,8	54.706
67º	Seropédica	1.151,70	93.587.547,1	81.260
68º	Saquarema	1.149,67	91.307.881,3	79.421
69º	Miracema	1.139,55	30.523.936,3	26.786
70º	São Fidélis	1.096,72	41.365.085,0	37.717
71º	Santo Antônio de Pádua	1.093,26	44.862.002,5	41.035
72º	Itaboraí	1.058,07	238.342.903,6	225.263
73º	Teresópolis	1.055,98	179.356.490,3	169.849
74º	Paraíba do Sul	1.049,28	44.022.564,6	41.955
75º	Bom Jesus do Itabapoana	1.022,06	36.615.236,7	35.825
76º	Nova Friburgo	934,33	172.030.319,8	184.122
77º	Valença	933,84	68.314.217,4	73.154
78º	São Pedro da Aldeia	931,72	87.263.819,5	93.659
79º	Petrópolis	931,68	277.536.522,8	297.888
80º	Itaperuna	882,65	86.503.511,5	98.004
81º	Magé	853,88	198.457.863,0	232.419
82º	Japeri	758,35	74.616.405,8	98.393
83º	Barra do Piraí	748,78	72.078.500,5	96.261
84º	Queimados	738,28	104.653.073,1	141.753
85º	Paracambi	649,99	31.657.991,0	48.705
86º	Barra Mansa	648,17	116.329.071,9	179.472
87º	Nova Iguaçu	627,66	505.151.753,5	804.815
88º	Belford Roxo	594,00	283.684.778,0	477.583
89º	São João de Meriti	549,52	253.218.670,7	460.799
90º	Nilópolis	534,12	84.544.882,7	158.288
91º	São Gonçalo	422,02	432.787.916,0	1.025.507
92º	Mesquita	396,46	67.472.053,4	170.185
Total		**1.236,04**	**20.232.946.883,5**	**16.369.179**

***Fonte**: balanços municipais coletados na Secretaria do Tesouro Nacional (STN), entre os meses de julho e setembro; e Instituto Brasileiro de Geografia e Estatística (IBGE).*
***Nota**: [1]refere-se à despesa corrente com Pessoal e Encargos Sociais (exceto as com sentenças judiciais, as de exercícios anteriores e as aplicações diretas decorrentes de operações entre órgãos) e inclui os gastos com aposentadorias e reformas, pensões, e salário-família registrados em Outras Despesas Correntes.*

Número de servidores

Número de servidores, servidores por vínculo e servidores por mil habitantes em 2013

População 2013	Município	Número de servidores	Servidores por vínculo					Servidores por 1.000 habitantes
			Estatutários	CLT	Comissionados	Estagiários	Sem vínculo permanente	
181.486	Angra dos Reis	5.955	5.027	345	526	57	-	32,8
10.736	Aperibé	678	551	50	75	-	2	63,2
118.964	Araruama	7.107	2.407	8	295	482	3.915	59,7
11.785	Areal	816	685	21	42	44	24	69,2
29.790	Armação dos Búzios	2.686	1.203	30	351	15	1.087	90,2
28.627	Arraial do Cabo	3.061	779	210	334	-	1.738	106,9
96.261	Barra do Piraí	2.976	2.572	122	271	11	-	30,9
179.472	Barra Mansa	6.067	4.732	519	274	474	68	33,8
477.583	Belford Roxo	9.267	5.699	5	1.319	-	2.244	19,4
25.969	Bom Jardim	975	728	89	136	18	4	37,5
35.825	Bom Jesus do Itabapoana	1.382	4	896	45	2	435	38,6
200.380	Cabo Frio	11.801	6.041	-	1.806	231	3.723	58,9
55.632	Cachoeiras de Macacu	3.286	1.370	1.613	303	-	-	59,1
14.862	Cambuci	922	673	-	67	2	180	62,0
477.208	Campos dos Goytacazes	17.111	13.156	165	857	156	2.777	35,9
19.825	Cantagalo	1.123	923	99	101	-	-	56,6
14.408	Carapebus	2.005	936	-	842	-	227	139,2
12.599	Cardoso Moreira	1.148	819	-	149	10	170	91,1
17.944	Carmo	1.109	800	111	198	-	-	61,8
38.492	Casimiro de Abreu	2.721	1.829	35	631	205	21	70,7
8.240	Comendador Levy Gasparian	736	524	2	127	24	59	89,3
21.844	Conceição de Macabu	1.479	1.137	222	110	9	1	67,7
20.863	Cordeiro	896	774	-	87	-	35	42,9
11.070	Duas Barras	812	675	-	71	-	66	73,4
873.921	Duque de Caxias	-	-	-	-	-	-	..
13.505	Engenheiro Paulo de Frontin	1.110	10	612	160	-	328	82,2
54.706	Guapimirim	1.920	811	-	795	25	289	35,1
24.788	Iguaba Grande	1.926	782	795	143	100	106	77,7
225.263	Itaboraí	6.427	4.302	-	1.521	250	354	28,5
115.542	Itaguaí	9.235	5.495	-	782	15	2.943	79,9
14.405	Italva	1.334	994	1	156	-	183	92,6
22.870	Itaocara	1.286	753	521	12	-	-	56,2
98.004	Itaperuna	2.008	114	1.208	160	9	517	20,5
29.744	Itatiaia	2.498	1.648	81	387	73	309	84,0
98.393	Japeri	1.770	1.377	-	327	66	-	18,0
7.385	Laje do Muriaé	819	558	69	98	-	94	110,9
224.442	Macaé	-	-	-	-	-	-	..
5.360	Macuco	693	466	-	227	-	-	129,3
232.419	Magé	9.439	3.497	-	1.021	79	4.842	40,6
39.210	Mangaratiba	5.228	2.083	-	1.550	2	1.593	133,3
139.552	Maricá	5.065	2.725	-	1.829	-	511	36,3
18.072	Mendes	1.545	648	1	89	55	752	85,5
170.185	Mesquita	2.469	2.096	-	341	8	24	14,5
24.815	Miguel Pereira	1.459	1.069	135	131	-	124	58,8
26.786	Miracema	1.375	1.098	106	36	-	135	51,3
15.069	Natividade	1.010	761	1	219	-	29	67,0
158.288	Nilópolis	3.728	2.316	408	412	2	590	23,6

População 2013	Município	Número de servidores	Servidores por vínculo					Servidores por 1.000 habitantes
			Estatutários	CLT	Comissionados	Estagiários	Sem vínculo permanente	
494.200	Niterói	15.736	8.270	2.491	1.887	389	2.699	31,8
184.122	Nova Friburgo	5.807	165	4.472	537	-	633	31,5
804.815	Nova Iguaçu	12.859	8.273	119	944	259	3.264	16,0
48.705	Paracambi	1.352	551	430	371	-	-	27,8
41.955	Paraíba do Sul	2.214	1.232	219	703	30	30	52,8
39.434	Paraty	1.844	1.409	173	237	-	25	46,8
26.696	Paty do Alferes	1.245	988	9	118	-	130	46,6
297.888	Petrópolis	8.778	6.264	1.843	378	293	-	29,5
23.488	Pinheiral	1.414	1.132	149	133	-	-	60,2
27.311	Piraí	2.104	1.666	22	304	41	71	77,0
18.188	Porciúncula	994	854	-	65	-	75	54,7
17.663	Porto Real	1.412	875	124	185	93	135	79,9
13.283	Quatis	950	650	70	196	34	-	71,5
141.753	Queimados	3.210	1.883	-	759	-	568	22,6
21.806	Quissamã	2.465	-	1.879	155	1	430	113,0
123.385	Resende	5.123	3.910	13	1.147	53	-	41,5
56.942	Rio Bonito	5.103	2.264	-	260	-	2.579	89,6
17.709	Rio Claro	1.246	813	-	82	10	341	70,4
8.783	Rio das Flores	790	669	1	92	-	28	89,9
122.196	Rio das Ostras	5.286	4.758	4	432	-	92	43,3
10.282	Santa Maria Madalena	1.095	903	-	78	-	114	106,5
41.035	Santo Antônio de Pádua	2.186	1.306	53	132	-	695	53,3
37.717	São Fidélis	1.940	1.375	420	145	-	-	51,4
41.397	São Francisco de Itabapoana	2.951	1.714	-	126	-	1.111	71,3
1.025.507	São Gonçalo	11.564	7.650	-	3.914	-	-	11,3
33.951	São João da Barra	5.990	2.412	245	403	5	2.925	176,4
460.799	São João de Meriti	15.738	8.375	-	7.257	-	106	34,2
7.143	São José de Ubá	636	505	-	107	-	24	89,0
20.704	São José do Vale do Rio Preto	928	779	18	26	38	67	44,8
93.659	São Pedro da Aldeia	3.888	1.865	-	339	4	1.680	41,5
9.012	São Sebastião do Alto	778	635	68	72	-	3	86,3
17.610	Sapucaia	1.082	733	255	79	-	15	61,4
79.421	Saquarema	4.056	1.775	1	429	14	1.837	51,1
81.260	Seropédica	3.115	980	-	308	-	1.827	38,3
21.366	Silva Jardim	2.175	1.265	-	327	-	583	101,8
15.070	Sumidouro	808	669	-	50	-	89	53,6
31.844	Tanguá	1.529	94	894	312	-	229	48,0
169.849	Teresópolis	4.257	3.711	-	546	-	-	25,1
10.347	Trajano de Moraes	951	810	-	141	-	-	91,9
78.723	Três Rios	2.447	1.602	449	149	101	146	31,1
73.154	Valença	2.992	2.303	181	132	-	376	40,9
9.861	Varre-Sai	774	647	2	60	-	65	78,5
35.112	Vassouras	1.946	1.528	194	224	-	-	55,4
261.522	Volta Redonda	8.873	2.863	5.410	407	146	47	33,9
9.939.256	**Interior**	**311.094**	**180.772**	**28.688**	**44.161**	**3.935**	**53.538**	**31,3**
6.429.923	Rio de Janeiro	135.793	103.490	25.310	1.719	286	4.988	21,1
16.369.179	**Total**	**446.887**	**284.262**	**53.998**	**45.880**	**4.221**	**58.526**	**17,0**

Fonte: *Instituto Brasileiro de Geografia e Estatística (IBGE), Pesquisa de Informações Municipais - Perfil dos Municípios Brasileiros - 2013.*

Custeio

Desempenho

O fraco desempenho das receitas municipais em 2013 impactou também nas despesas com custeio, que permaneceram praticamente inalteradas em relação a 2012, totalizando R$ 17,44 bilhões. Essa estabilidade nos gastos foi influenciada pela queda na despesa da cidade do Rio de Janeiro, que anulou o fraco crescimento dos demais municípios. Considerando-se apenas os municípios do interior, a despesa de custeio apresentou um aumento real de 0,7%, passando de R$ 10,18 bilhões, em 2012, para R$ 10,25 bilhões, em 2013.

Evolução da despesa com custeio
em R$ bilhões - IPCA médio de 2013

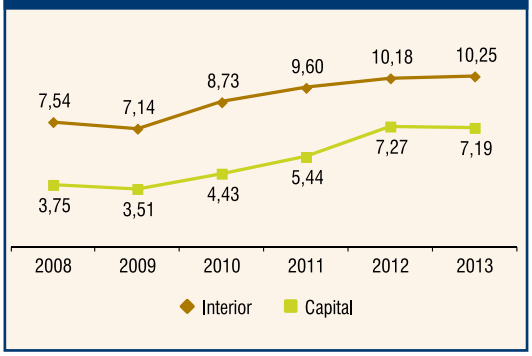

Taxa anual de crescimento do gasto com custeio em relação ao ano anterior

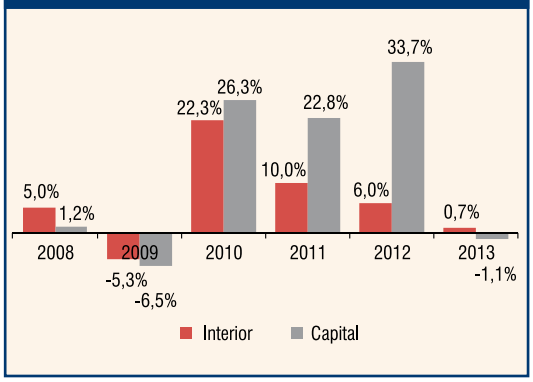

Dos 92 municípios fluminenses 40 reduziram seus gastos com custeio. Dentre esses, as maiores quedas ocorreram em Macaé (-30,4%), Silva Jardim (-26%), Armação dos Búzios (-19,7%), Cabo Frio (-19%), Miguel Pereira (-18,9%), Duas Barras e Laje do Muriaé (-17,4% cada um). Macaé apresentou o maior corte em termos absolutos, com R$ -281,4 milhões, seguido por Cabo Frio (R$ -61,8 milhões), Rio das Ostras (R$ -45,3 milhões), Duque de Caxias (R$ -39,9 milhões), São João da Barra (R$ -29,2 milhões) e Niterói (R$ -27,9 milhões). A retração nos gastos de Macaé e Rio das Ostras aparenta estar ligada ao elevado nível de gastos registrado no ano anterior e que, em 2013, retornou ao patamar regular da série de dados.

Na capital, os gastos com custeio apresentaram queda real de 1,1%, passando de R$ 7,27 bilhões, em 2012, para R$ 7,19 bilhões, em 2013, o que representou uma economia de R$ 79,7 milhões aos cofres públicos.

Volta Redonda (48,5%), Miracema (42,9%), Mesquita (32,3%), Trajano de Moraes (30,9%) e Nova Iguaçu (29,6%) apresentaram os maiores aumentos reais, em termos percentuais. Volta Redonda (R$ 120,5 milhões) e Nova Iguaçu (R$ 104,7 milhões) também se destacaram com os maiores aumentos em termos absolutos, ao lado de Itaboraí (R$ 45,9 milhões), Petrópolis (R$ 44,6 milhões) e Maricá (R$ 36,1 milhões). A acentuada elevação na despesa de Volta Redonda também aparenta ser um movimento de readequação da despesa à queda acentuada dos gastos ocorrida no ano anterior.

Participação orçamentária

O custeio é a segunda maior despesa dos municípios, consumindo, em média, 42,1% do gasto total nos municípios do interior e 36,9% na capital. Nesta publicação, os custeios são avaliados separadamente das despesas com pessoal, que são o maior dispêndio das prefeituras, chegando a 48,7% do total das cidades do interior e a 42,9% na capital fluminenses.

A participação dos gastos com custeio na receita corrente apresentou comportamentos opostos entre as cidades do interior e a capital. Enquanto a capital registrou queda, passando de 41,7%, em 2012, para 39,1%, em 2013, os municípios do interior elevaram a participação em 0,1 ponto percentual, passando de 41,6% para 41,7%.

Esse movimento pode ser explicado pelo comportamento da receita corrente em 2013. Entre os municípios do interior, a receita corrente registrou um crescimento real de apenas 0,5%, um pouco abaixo do aumento dos gastos com custeio no mesmo período, que foi de 0,7%. Na capital ocorreu o inverso, com a receita corrente crescendo 5,4% e os gastos com custeio caindo 1,1%.

Onze municípios comprometeram mais de 50% de suas receitas correntes com as despesas de custeio. As maiores participações foram registradas por Mesquita (65,8%), Rio Bonito (58%), Teresópolis (55,8%), Barra Mansa (55,7%) e Miracema (55,3%).

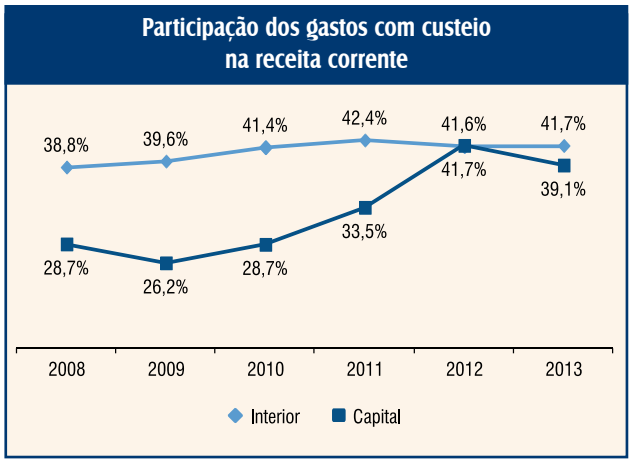

Composição

As despesas de custeio são formadas, essencialmente, por dois grandes itens: serviços de terceiros e material de consumo. Os serviços de terceiros incluem gastos como iluminação pública, limpeza urbana, coleta de lixo, manutenção de aterro sanitário, sinalização, manutenção de equipamentos e áreas públicas, como vias, escolas, postos de saúde, centros esportivos, praças, parques e jardins, entre outros. Já as despesas com a aquisição de material de consumo incluem a compra de materiais utilizados na prestação dos serviços de saúde; combustível; peças; material de escolas, limpeza, escritório; entre outros.

Em 2013, foram despendidos R$ 10,84 bilhões com serviços de terceiros, o que correspondeu a 62,1% do gasto total com custeio. Houve um crescimento real médio de 1%, em relação ao ano anterior. Considerando-se apenas os municípios do interior, a expansão foi de 2,1%, passando de R$ 6,96 bilhões para R$ 7,11 bilhões. Na capital os serviços de terceiros foram ligeiramente reduzidos em 0,7%, passando de R$ 4,32 bilhões para R$ 4,29 bilhões.

Já o gasto com material de consumo apresentou uma redução real média de 10,7%, passando de R$ 2,07 bilhões, em 2012, para R$ 1,85 bilhão, em 2013. Essa redução foi influenciada pelo desempenho dos municípios do interior que realizaram uma economia

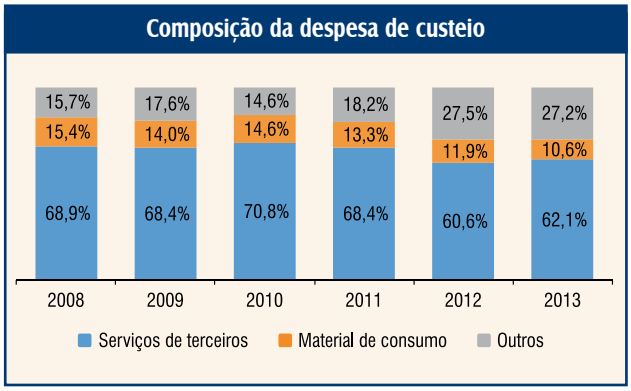

de R$ 310,3 milhões, no período. Dessa forma, a participação das despesas com material de consumo no gasto total com custeio reduziu de 11,9%, em 2012, para 10,6%, em 2013.

Saiba mais sobre o custeio municipal

As despesas com custeio compreendem os gastos voltados para a operacionalização dos serviços prestados pela prefeitura à população, bem como os custos inerentes à burocracia estatal e à manutenção e conservação do patrimônio público.

Finanças dos Municípios Fluminenses adota como critério para apuração do custeio da administração pública municipal toda a despesa corrente, exceto pessoal e despesas com juros e encargos da dívida, que são examinados separadamente nesta publicação.

Normalmente, a despesa com custeio tende a se expandir após a maturação dos investimentos. Por exemplo, após a construção de novos postos de saúde, hospitais, escolas, dentre outros investimentos, são necessários recursos para colocá-los em funcionamento e para a sua manutenção. Além das pessoas que serão contratadas, os serviços que serão prestados nesses locais deverão ser sustentados através do consumo de diversos insumos e serviços.

Também os investimentos em urbanização, como vias públicas, pontes e viadutos, canais, iluminação pública, praças, parques e jardins, necessitam de manutenção periódica realizada através das despesas de custeio. Dessa forma, os investimentos refletem-se no crescimento dos custeios e esse impacto deve ser previsto no planejamento fiscal que, por sua vez, deve ser capaz de avaliar se a receita do ente público terá condições de suportar gastos adicionais nos exercícios futuros.

EVOLUÇÃO 2008-2013

Custeio[1]

População 2013	Município	2008	2009	2010	2011	2012	2013	Variação 2013/ 2012	Participação 2013 no total da desp. custeio[1]	Participação 2013 na rec. corr.[2]	Desp. custeio[1] per capita 2013
		em R$ mil - IPCA médio de 2013						em %			em R$
181.486	Angra dos Reis	236.053,5	232.902,3	283.306,8	302.312,3	281.256,9	300.802,3	6,9	1,7	41,7	1.657,44
10.736	Aperibé	8.130,0	11.716,6	15.954,4	19.013,9	15.968,6	16.663,9	4,4	0,1	45,9	1.552,16
118.964	Araruama	70.424,5	56.573,3	71.039,8	80.159,8	77.530,1	80.637,1	4,0	0,5	34,7	677,83
11.785	Areal	14.215,0	13.905,3	12.840,3	11.150,4	11.885,0	12.927,8	8,8	0,1	29,6	1.096,97
29.790	Armação dos Búzios	78.574,9	50.832,3	64.399,7	64.135,9	80.822,4	64.885,0	-19,7	0,4	32,3	2.178,08
28.627	Arraial do Cabo	23.205,0	27.334,9	31.943,0	41.747,7	47.656,7	57.848,9	21,4	0,3	49,0	2.020,78
96.261	Barra do Piraí	44.785,8	53.479,5	54.285,3	57.432,5	58.080,5	70.585,9	21,5	0,4	42,5	733,28
179.472	Barra Mansa	132.647,9	147.248,2	142.448,4	165.587,9	176.879,1	202.337,7	14,4	1,2	55,7	1.127,41
477.583	Belford Roxo	168.715,4	158.943,3	200.928,1	198.816,8	221.866,6	231.931,3	4,5	1,3	44,0	485,64
25.969	Bom Jardim	27.135,4	20.783,6	24.575,5	30.319,2	31.019,2	27.548,3	-11,2	0,2	42,3	1.060,82
35.825	Bom Jesus do Itabapoana	20.107,3	19.247,4	19.642,6	22.531,5	31.041,7	28.274,4	-8,9	0,2	41,2	789,24
200.380	Cabo Frio	282.314,6	190.413,1	231.570,2	257.821,4	325.172,3	263.333,5	-19,0	1,5	32,9	1.314,17
55.632	Cachoeiras de Macacu	43.146,7	55.744,5	73.545,9	72.992,7	67.994,3	73.379,1	7,9	0,4	48,5	1.319,01
14.862	Cambuci	13.788,0	12.821,9	12.081,2	16.097,3	10.761,3	12.192,0	13,3	0,1	31,5	820,35
477.208	Campos dos Goytacazes	669.619,2	497.301,7	920.856,5	906.945,6	1.039.312,4	1.046.691,2	0,7	6,0	44,6	2.193,36
19.825	Cantagalo	20.814,0	17.986,5	19.281,2	21.352,0	23.776,5	25.086,0	5,5	0,1	34,4	1.265,37
14.408	Carapebus	37.322,3	30.724,1	30.935,2	41.446,5	49.658,9	42.957,9	-13,5	0,2	45,3	2.981,53
12.599	Cardoso Moreira	11.950,5	10.962,7	12.939,6	15.200,1	15.482,6	12.848,8	-17,0	0,1	31,6	1.019,82
17.944	Carmo	21.382,7	18.978,3	21.507,3	22.005,6	21.948,2	20.266,8	-7,7	0,1	38,6	1.129,45
38.492	Casimiro de Abreu	104.368,0	69.312,4	84.998,0	98.566,2	109.732,3	101.262,0	-7,7	0,6	38,7	2.630,73
8.240	Comendador Levy Gasparian	9.845,8	8.830,4	12.997,4	15.588,7	13.301,6	13.089,5	-1,6	0,1	42,5	1.588,54
21.844	Conceição de Macabu	15.867,7	14.026,2	18.109,0	18.229,4	19.126,6	19.561,7	2,3	0,1	34,8	895,52
20.863	Cordeiro	19.891,3	20.671,4	23.166,3	23.309,4	26.020,9	25.616,6	-1,6	0,1	48,1	1.227,85
11.070	Duas Barras	14.004,5	12.572,2	14.196,8	15.131,5	15.309,4	12.652,1	-17,4	0,1	31,3	1.142,91
873.921	Duque de Caxias	558.594,9	546.800,1	670.621,8	766.833,8	617.001,0	577.071,7	-6,5	3,3	33,7	660,32
13.505	Engenheiro Paulo de Frontin	19.120,2	17.084,7	14.903,2	13.530,9	14.416,1	14.522,6	0,7	0,1	32,0	1.075,35
54.706	Guapimirim	54.732,2	-	52.655,7	62.681,8	75.090,0	67.765,2	-9,8	0,4	48,3	1.238,72
24.788	Iguaba Grande	19.249,3	17.259,8	19.249,4	21.925,5	22.426,0	25.151,1	12,2	0,1	35,1	1.014,65
225.263	Itaboraí	101.052,7	116.711,3	156.452,0	185.635,3	263.980,4	309.868,1	17,4	1,8	49,4	1.375,58
115.542	Itaguaí	92.967,8	108.918,5	127.003,8	151.228,3	180.231,2	176.498,2	-2,1	1,0	35,8	1.527,57
14.405	Italva	10.556,6	10.262,8	8.919,6	9.814,0	12.804,7	11.295,0	-11,8	0,1	27,2	784,10
22.870	Itaocara	17.368,4	16.929,3	13.889,7	14.643,4	17.029,6	19.568,3	14,9	0,1	36,7	855,63
98.004	Itaperuna	108.391,9	115.894,9	116.610,9	122.294,6	97.033,9	92.677,0	-4,5	0,5	48,9	945,64
29.744	Itatiaia	30.072,6	27.379,9	35.615,2	40.354,6	43.283,3	49.681,9	14,8	0,3	40,9	1.670,32
98.393	Japeri	44.815,6	35.336,6	44.865,6	48.940,4	52.170,7	48.424,4	-7,2	0,3	31,4	492,15
7.385	Laje do Muriaé	9.224,3	9.804,9	12.582,0	10.846,7	11.120,4	9.183,3	-17,4	0,1	27,3	1.243,51
224.442	Macaé	585.270,9	527.096,7	649.039,6	699.525,4	925.196,7	643.823,8	-30,4	3,7	32,9	2.868,55
5.360	Macuco	11.436,8	9.871,7	11.268,7	11.607,2	14.113,1	14.915,2	5,7	0,1	48,1	2.782,68
232.419	Magé	110.760,1	115.009,0	149.810,9	170.440,3	147.979,2	170.232,1	15,0	1,0	46,5	732,44
39.210	Mangaratiba	77.817,5	71.716,0	73.527,3	75.765,5	116.197,4	120.347,4	3,6	0,7	45,1	3.069,30
139.552	Maricá	61.120,2	62.845,3	82.954,2	106.003,0	132.313,3	168.408,4	27,3	1,0	44,6	1.206,78
18.072	Mendes	17.289,0	16.057,8	16.882,5	19.904,1	22.579,8	22.854,9	1,2	0,1	46,9	1.264,66
170.185	Mesquita	56.147,8	54.342,7	83.897,0	92.693,3	100.750,4	133.314,7	32,3	0,8	65,8	783,35
24.815	Miguel Pereira	19.721,7	19.883,2	20.587,6	22.419,8	25.868,0	20.975,4	-18,9	0,1	28,9	845,27
26.786	Miracema	18.375,9	21.234,0	24.455,3	25.070,3	24.934,8	35.622,6	42,9	0,2	55,3	1.329,90
15.069	Natividade	15.752,9	17.645,7	20.616,3	21.909,4	22.377,2	23.094,9	3,2	0,1	44,7	1.532,61
158.288	Nilópolis	40.572,3	40.014,8	73.035,8	75.831,6	88.177,2	80.620,3	-8,6	0,5	39,6	509,33
494.200	Niterói	493.603,3	424.075,5	473.496,1	582.484,6	569.392,5	541.480,4	-4,9	3,1	35,7	1.095,67

População 2013	Município	2008	2009	2010	2011	2012	2013	Variação 2013/ 2012	Participação 2013		Desp. custeio[1] per capita 2013
									no total da desp. custeio[1]	na rec. corr.[2]	
		em R$ mil - IPCA médio de 2013						em %			em R$
184.122	Nova Friburgo	98.599,2	92.621,3	98.746,5	129.052,9	113.030,2	120.782,4	6,9	0,7	35,9	655,99
804.815	Nova Iguaçu	282.163,7	369.388,0	387.894,9	357.343,1	353.938,7	458.604,0	29,6	2,6	48,7	569,83
48.705	Paracambi	51.431,1	52.015,6	51.080,2	52.188,3	47.280,7	55.099,0	16,5	0,3	55,2	1.131,28
41.955	Paraíba do Sul	22.029,8	28.095,8	27.078,8	29.275,5	32.140,2	38.605,2	20,1	0,2	43,5	920,16
39.434	Paraty	45.697,7	63.506,7	82.037,8	80.791,1	65.972,9	70.141,7	6,3	0,4	39,4	1.778,71
26.696	Paty do Alferes	22.199,1	19.667,5	18.930,3	22.551,8	23.404,7	21.559,1	-7,9	0,1	32,8	807,58
297.888	Petrópolis	281.334,6	222.722,6	308.120,8	356.663,7	353.709,6	398.341,3	12,6	2,3	54,8	1.337,22
23.488	Pinheiral	13.707,2	14.584,5	12.385,9	14.844,3	20.016,3	18.042,9	-9,9	0,1	31,2	768,18
27.311	Piraí	40.985,7	46.790,3	50.855,8	53.617,5	56.414,7	64.178,7	13,8	0,4	44,7	2.349,92
18.188	Porciúncula	16.959,5	15.235,6	18.665,9	18.724,0	15.731,4	17.018,7	8,2	0,1	31,7	935,71
17.663	Porto Real	54.474,2	60.426,4	91.399,9	106.015,3	118.080,5	107.833,1	-8,7	0,6	52,0	6.105,03
13.283	Quatis	14.934,2	17.851,0	19.946,6	20.687,9	23.341,4	22.167,2	-5,0	0,1	47,5	1.668,84
141.753	Queimados	37.567,8	34.055,5	49.532,4	67.226,0	89.879,4	93.378,3	3,9	0,5	41,4	658,74
21.806	Quissamã	156.512,1	117.434,1	108.669,8	112.618,0	124.657,5	116.289,6	-6,7	0,7	47,6	5.332,92
123.385	Resende	92.340,9	92.922,1	100.434,0	119.298,6	143.643,9	156.495,6	8,9	0,9	41,6	1.268,35
56.942	Rio Bonito	42.029,1	45.471,9	58.066,8	74.434,7	83.427,5	92.298,7	10,6	0,5	58,0	1.620,92
17.709	Rio Claro	18.670,7	16.084,7	18.171,4	23.019,5	23.471,9	22.561,5	-3,9	0,1	35,6	1.274,01
8.783	Rio das Flores	10.239,6	11.746,9	15.062,6	15.787,2	16.557,8	17.130,3	3,5	0,1	41,5	1.950,39
122.196	Rio das Ostras	287.080,9	244.741,8	223.363,6	253.716,1	331.837,3	286.490,3	-13,7	1,6	42,4	2.344,51
10.282	Santa Maria Madalena	13.751,4	14.768,2	14.374,8	16.090,6	16.501,1	18.445,7	11,8	0,1	38,1	1.793,98
41.035	Santo Antônio de Pádua	31.273,7	24.617,4	28.881,2	32.114,9	34.209,6	31.958,8	-6,6	0,2	36,8	778,82
37.717	São Fidélis	22.081,8	21.651,3	21.485,6	26.854,3	25.879,4	25.553,9	-1,3	0,1	34,7	677,52
41.397	São Francisco de Itabapoana	26.089,5	30.503,0	29.842,6	32.146,8	29.495,8	34.652,0	17,5	0,2	32,8	837,07
1.025.507	São Gonçalo	210.825,7	280.594,5	352.267,3	352.569,8	340.876,9	339.097,3	-0,5	1,9	38,0	330,66
33.951	São João da Barra	103.594,5	135.892,2	147.168,4	154.626,8	223.374,4	194.161,1	-13,1	1,1	50,9	5.718,86
460.799	São João de Meriti	121.085,4	105.917,0	130.665,7	185.253,1	177.980,4	188.761,2	6,1	1,1	44,4	409,64
7.143	São José de Ubá	12.603,2	11.875,3	13.686,6	12.777,1	14.742,7	15.449,5	4,8	0,1	50,0	2.162,89
20.704	São José do Vale do Rio Preto	19.069,3	13.708,7	14.632,4	15.116,3	14.376,6	16.769,3	16,6	0,1	30,8	809,95
93.659	São Pedro da Aldeia	36.719,9	37.620,6	44.877,8	46.396,2	49.767,8	54.719,2	9,9	0,3	36,8	584,24
9.012	São Sebastião do Alto	15.335,0	12.096,1	9.210,9	11.619,7	13.756,6	11.381,8	-17,3	0,1	29,8	1.262,96
17.610	Sapucaia	14.129,9	15.890,2	22.364,0	21.904,9	24.097,3	24.133,8	0,2	0,1	45,2	1.370,46
79.421	Saquarema	44.383,5	38.862,5	41.456,5	47.772,9	47.480,3	54.409,3	14,6	0,3	33,6	685,07
81.260	Seropédica	40.321,4	46.643,4	50.623,2	66.831,8	55.384,8	70.144,7	26,6	0,4	40,0	863,21
21.366	Silva Jardim	21.191,0	30.082,9	35.856,6	43.440,1	47.532,4	35.174,2	-26,0	0,2	32,1	1.646,27
15.070	Sumidouro	12.138,5	10.016,8	12.063,4	14.806,7	18.796,6	16.983,7	-9,6	0,1	36,2	1.126,99
31.844	Tanguá	20.078,9	19.294,6	19.021,6	21.204,9	18.976,0	23.134,2	21,9	0,1	32,4	726,49
169.849	Teresópolis	117.496,1	106.929,2	134.129,9	167.475,6	160.858,0	181.509,4	12,8	1,0	55,8	1.068,65
10.347	Trajano de Moraes	13.328,2	7.184,1	13.478,8	18.512,1	15.118,8	19.793,0	30,9	0,1	47,4	1.912,93
78.723	Três Rios	33.690,4	43.023,8	56.380,4	80.015,5	77.853,0	100.210,3	28,7	0,6	52,5	1.272,95
73.154	Valença	44.662,4	51.206,0	63.129,0	59.683,6	62.752,9	54.636,3	-12,9	0,3	38,7	746,87
9.861	Varre-Sai	11.041,4	10.008,5	8.980,2	10.597,0	10.637,3	10.233,5	-3,8	0,1	32,6	1.037,77
35.112	Vassouras	31.460,5	31.227,6	36.697,1	39.463,6	43.945,0	42.104,9	-4,2	0,2	45,0	1.199,16
261.522	Volta Redonda	272.260,9	322.397,8	342.409,3	348.591,3	248.543,7	369.076,8	48,5	2,1	51,2	1.411,26
9.939.256	**Interior**	**7.539.894,4**	**7.142.861,4**	**8.734.616,0**	**9.603.999,6**	**10.177.544,9**	**10.250.288,2**	**0,7**	**58,8**	**41,7**	**1.031,29**
6.429.923	Rio de Janeiro	3.753.068,0	3.509.510,4	4.431.765,0	5.440.012,4	7.271.116,0	7.191.458,0	-1,1	41,2	39,1	1.118,44
16.369.179	**Total**	**11.292.962,4**	**10.652.371,8**	**13.166.380,9**	**15.044.012,0**	**17.448.660,9**	**17.441.746,2**	**0,0**	**100,0**	**40,6**	**1.065,52**

***Fonte**: balanços municipais coletados na Secretaria do Tesouro Nacional (STN), entre os meses de julho e setembro; e Instituto Brasileiro de Geografia e Estatística (IBGE).*
***Notas**: [1]refere-se à despesa corrente, excluídos juros e encargos com a dívida, as aplicações diretas decorrentes de operações entre órgãos e a despesa com pessoal adotada nesta publicação; [2]receita corrente, exceto intraorçamentárias, ajustada dos efeitos da conta Fundeb (ver "Nota metodológica", na página 3).*

RANKING 2013

Custeio[1]

Valores absolutos

Posição	Municípios	Despesa com custeio[1] *em R$*	População 2013
1º	Rio de Janeiro	7.191.457.955,3	6.429.923
2º	Campos dos Goytacazes	1.046.691.227,9	477.208
3º	Macaé	643.823.781,8	224.442
4º	Duque de Caxias	577.071.744,0	873.921
5º	Niterói	541.480.365,0	494.200
6º	Nova Iguaçu	458.603.956,7	804.815
7º	Petrópolis	398.341.253,3	297.888
8º	Volta Redonda	369.076.800,0	261.522
9º	São Gonçalo	339.097.341,5	1.025.507
10º	Itaboraí	309.868.051,1	225.263
11º	Angra dos Reis	300.802.298,2	181.486
12º	Rio das Ostras	286.490.267,8	122.196
13º	Cabo Frio	263.333.471,0	200.380
14º	Belford Roxo	231.931.342,3	477.583
15º	Barra Mansa	202.337.671,8	179.472
16º	São João da Barra	194.161.108,5	33.951
17º	São João de Meriti	188.761.154,2	460.799
18º	Teresópolis	181.509.401,7	169.849
19º	Itaguaí	176.498.234,2	115.542
20º	Magé	170.232.092,9	232.419
21º	Maricá	168.408.402,0	139.552
22º	Resende	156.495.594,1	123.385
23º	Mesquita	133.314.698,8	170.185
24º	Nova Friburgo	120.782.360,5	184.122
25º	Mangaratiba	120.347.367,9	39.210
26º	Quissamã	116.289.620,2	21.806
27º	Porto Real	107.833.139,6	17.663
28º	Casimiro de Abreu	101.261.952,9	38.492
29º	Três Rios	100.210.319,8	78.723
30º	Queimados	93.378.260,5	141.753
31º	Itaperuna	92.676.956,0	98.004
32º	Rio Bonito	92.298.656,9	56.942
33º	Araruama	80.637.146,4	118.964
34º	Nilópolis	80.620.319,2	158.288
35º	Cachoeiras de Macacu	73.379.121,7	55.632
36º	Barra do Piraí	70.585.945,0	96.261
37º	Seropédica	70.144.720,7	81.260
38º	Paraty	70.141.707,6	39.434
39º	Guapimirim	67.765.207,8	54.706
40º	Armação dos Búzios	64.884.990,5	29.790
41º	Piraí	64.178.658,3	27.311
42º	Arraial do Cabo	57.848.922,6	28.627
43º	Paracambi	55.099.029,2	48.705
44º	São Pedro da Aldeia	54.719.240,1	93.659
45º	Valença	54.636.332,7	73.154
46º	Saquarema	54.409.312,8	79.421
47º	Itatiaia	49.681.941,5	29.744
48º	Japeri	48.424.373,3	98.393
49º	Carapebus	42.957.919,3	14.408
50º	Vassouras	42.104.938,5	35.112
51º	Paraíba do Sul	38.605.189,1	41.955
52º	Miracema	35.622.636,3	26.786
53º	Silva Jardim	35.174.205,7	21.366
54º	São Francisco de Itabapoana	34.652.041,7	41.397
55º	Santo Antônio de Pádua	31.958.766,2	41.035
56º	Bom Jesus do Itabapoana	28.274.365,7	35.825
57º	Bom Jardim	27.548.348,9	25.969
58º	Cordeiro	25.616.608,0	20.863
59º	São Fidélis	25.553.863,3	37.717
60º	Iguaba Grande	25.151.075,2	24.788
61º	Cantagalo	25.085.975,1	19.825
62º	Sapucaia	24.133.767,3	17.610
63º	Tanguá	23.134.215,5	31.844
64º	Natividade	23.094.861,3	15.069
65º	Mendes	22.854.928,3	18.072
66º	Rio Claro	22.561.508,5	17.709
67º	Quatis	22.167.173,7	13.283
68º	Paty do Alferes	21.559.125,6	26.696
69º	Miguel Pereira	20.975.423,1	24.815
70º	Carmo	20.266.802,9	17.944
71º	Trajano de Moraes	19.793.047,1	10.347
72º	Itaocara	19.568.257,8	22.870
73º	Conceição de Macabu	19.561.691,5	21.844
74º	Santa Maria Madalena	18.445.744,6	10.282
75º	Pinheiral	18.042.912,6	23.488
76º	Rio das Flores	17.130.268,2	8.783
77º	Porciúncula	17.018.710,2	18.188
78º	Sumidouro	16.983.685,6	15.070
79º	São José do Vale do Rio Preto	16.769.295,9	20.704
80º	Aperibé	16.663.941,2	10.736
81º	São José de Ubá	15.449.548,8	7.143
82º	Macuco	14.915.166,0	5.360
83º	Engenheiro Paulo de Frontin	14.522.600,3	13.505
84º	Comendador Levy Gasparian	13.089.539,8	8.240
85º	Areal	12.927.845,1	11.785
86º	Cardoso Moreira	12.848.764,0	12.599
87º	Duas Barras	12.652.058,5	11.070
88º	Cambuci	12.192.004,3	14.862
89º	São Sebastião do Alto	11.381.801,2	9.012
90º	Italva	11.294.951,9	14.405
91º	Varre-Sai	10.233.462,4	9.861
92º	Laje do Muriaé	9.183.296,5	7.385
Total		**17.441.746.150,3**	**16.369.179**

***Fonte**: balanços municipais coletados na Secretaria do Tesouro Nacional (STN), entre os meses de julho e setembro; e Instituto Brasileiro de Geografia e Estatística (IBGE).*
***Nota**: [1]refere-se à despesa corrente, excluídos juros e encargos com a dívida, as aplicações diretas decorrentes de operações entre órgãos e a despesa com pessoal adotada nesta publicação.*

Valores per capita

Posição	Municípios	Desp. com custeio[1] per capita	Despesa com custeio[1]	População 2013
		em R$		
1º	Porto Real	6.105,03	107.833.139,6	17.663
2º	São João da Barra	5.718,86	194.161.108,5	33.951
3º	Quissamã	5.332,92	116.289.620,2	21.806
4º	Mangaratiba	3.069,30	120.347.367,9	39.210
5º	Carapebus	2.981,53	42.957.919,3	14.408
6º	Macaé	2.868,55	643.823.781,8	224.442
7º	Macuco	2.782,68	14.915.166,0	5.360
8º	Casimiro de Abreu	2.630,73	101.261.952,9	38.492
9º	Piraí	2.349,92	64.178.658,3	27.311
10º	Rio das Ostras	2.344,51	286.490.267,8	122.196
11º	Campos dos Goytacazes	2.193,36	1.046.691.227,9	477.208
12º	Armação dos Búzios	2.178,08	64.884.990,5	29.790
13º	São José de Ubá	2.162,89	15.449.548,8	7.143
14º	Arraial do Cabo	2.020,78	57.848.922,6	28.627
15º	Rio das Flores	1.950,39	17.130.268,2	8.783
16º	Trajano de Moraes	1.912,93	19.793.047,1	10.347
17º	Santa Maria Madalena	1.793,98	18.445.744,6	10.282
18º	Paraty	1.778,71	70.141.707,6	39.434
19º	Itatiaia	1.670,32	49.681.941,5	29.744
20º	Quatis	1.668,84	22.167.173,7	13.283
21º	Angra dos Reis	1.657,44	300.802.298,2	181.486
22º	Silva Jardim	1.646,27	35.174.205,7	21.366
23º	Rio Bonito	1.620,92	92.298.656,9	56.942
24º	Comendador Levy Gasparian	1.588,54	13.089.539,8	8.240
25º	Aperibé	1.552,16	16.663.941,2	10.736
26º	Natividade	1.532,61	23.094.861,3	15.069
27º	Itaguaí	1.527,57	176.498.234,2	115.542
28º	Volta Redonda	1.411,26	369.076.800,0	261.522
29º	Itaboraí	1.375,58	309.868.051,1	225.263
30º	Sapucaia	1.370,46	24.133.767,3	17.610
31º	Petrópolis	1.337,22	398.341.253,3	297.888
32º	Miracema	1.329,90	35.622.636,3	26.786
33º	Cachoeiras de Macacu	1.319,01	73.379.121,7	55.632
34º	Cabo Frio	1.314,17	263.333.471,0	200.380
35º	Rio Claro	1.274,01	22.561.508,5	17.709
36º	Três Rios	1.272,95	100.210.319,8	78.723
37º	Resende	1.268,35	156.495.594,1	123.385
38º	Cantagalo	1.265,37	25.085.975,1	19.825
39º	Mendes	1.264,66	22.854.928,3	18.072
40º	São Sebastião do Alto	1.262,96	11.381.801,2	9.012
41º	Laje do Muriaé	1.243,51	9.183.296,5	7.385
42º	Guapimirim	1.238,72	67.765.207,8	54.706
43º	Cordeiro	1.227,85	25.616.608,0	20.863
44º	Maricá	1.206,78	168.408.402,0	139.552
45º	Vassouras	1.199,16	42.104.938,5	35.112
46º	Duas Barras	1.142,91	12.652.058,5	11.070
47º	Paracambi	1.131,28	55.099.029,2	48.705
48º	Carmo	1.129,45	20.266.802,9	17.944
49º	Barra Mansa	1.127,41	202.337.671,8	179.472
50º	Sumidouro	1.126,99	16.983.685,6	15.070
51º	Rio de Janeiro	1.118,44	7.191.457.955,3	6.429.923
52º	Areal	1.096,97	12.927.845,1	11.785
53º	Niterói	1.095,67	541.480.365,0	494.200
54º	Engenheiro Paulo de Frontin	1.075,35	14.522.600,3	13.505
55º	Teresópolis	1.068,65	181.509.401,7	169.849
56º	Bom Jardim	1.060,82	27.548.348,9	25.969
57º	Varre-Sai	1.037,77	10.233.462,4	9.861
58º	Cardoso Moreira	1.019,82	12.848.764,0	12.599
59º	Iguaba Grande	1.014,65	25.151.075,2	24.788
60º	Itaperuna	945,64	92.676.956,0	98.004
61º	Porciúncula	935,71	17.018.710,2	18.188
62º	Paraíba do Sul	920,16	38.605.189,1	41.955
63º	Conceição de Macabu	895,52	19.561.691,5	21.844
64º	Seropédica	863,21	70.144.720,7	81.260
65º	Itaocara	855,63	19.568.257,8	22.870
66º	Miguel Pereira	845,27	20.975.423,1	24.815
67º	São Francisco de Itabapoana	837,07	34.652.041,7	41.397
68º	Cambuci	820,35	12.192.004,3	14.862
69º	São José do Vale do Rio Preto	809,95	16.769.295,9	20.704
70º	Paty do Alferes	807,58	21.559.125,6	26.696
71º	Bom Jesus do Itabapoana	789,24	28.274.365,7	35.825
72º	Italva	784,10	11.294.951,9	14.405
73º	Mesquita	783,35	133.314.698,8	170.185
74º	Santo Antônio de Pádua	778,82	31.958.766,2	41.035
75º	Pinheiral	768,18	18.042.912,6	23.488
76º	Valença	746,87	54.636.332,7	73.154
77º	Barra do Piraí	733,28	70.585.945,0	96.261
78º	Magé	732,44	170.232.092,9	232.419
79º	Tanguá	726,49	23.134.215,5	31.844
80º	Saquarema	685,07	54.409.312,8	79.421
81º	Araruama	677,83	80.637.146,4	118.964
82º	São Fidélis	677,52	25.553.863,3	37.717
83º	Duque de Caxias	660,32	577.071.744,0	873.921
84º	Queimados	658,74	93.378.260,5	141.753
85º	Nova Friburgo	655,99	120.782.360,5	184.122
86º	São Pedro da Aldeia	584,24	54.719.240,1	93.659
87º	Nova Iguaçu	569,83	458.603.956,7	804.815
88º	Nilópolis	509,33	80.620.319,2	158.288
89º	Japeri	492,15	48.424.373,3	98.393
90º	Belford Roxo	485,64	231.931.342,3	477.583
91º	São João de Meriti	409,64	188.761.154,2	460.799
92º	São Gonçalo	330,66	339.097.341,5	1.025.507
Total		1.065,52	17.441.746.150,3	16.369.179

***Fonte**: balanços municipais coletados na Secretaria do Tesouro Nacional (STN), entre os meses de julho e setembro; e Instituto Brasileiro de Geografia e Estatística (IBGE).*
***Nota**: [1]refere-se à despesa corrente, excluídos juros e encargos com a dívida, as aplicações diretas decorrentes de operações entre órgãos e a despesa com pessoal adotada nesta publicação.*

Desempenho

O ano de 2013 foi extremamente ruim para os investimentos dos municípios fluminenses, que apresentaram uma queda real de 22,4% em relação a 2012, passando de R$ 6,20 bilhões para R$ 4,81 bilhões. Com essa retração, os investimentos retornaram ao patamar de 2010.

Evolução dos investimentos
em R$ bilhões - IPCA médio de 2013

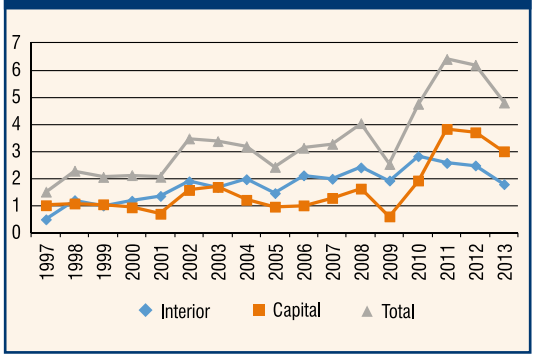

Taxa de crescimento da despesa com investimento em relação ao ano anterior

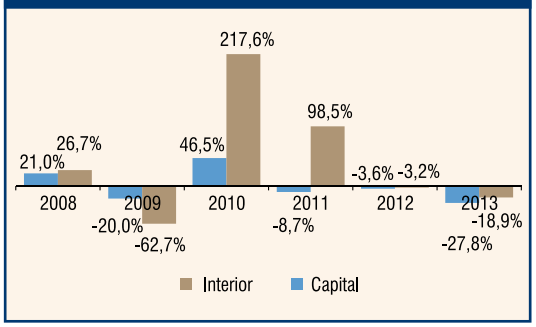

Na capital, a redução no investimento foi de 18,9%, trazendo o nível desse gasto para R$ 3,01 bilhões. Apesar de mais baixo que em 2012, esse valor ainda está 55,6% acima do investido em 2010. O município do Rio de Janeiro aumentou consideravelmente sua capacidade de investimento a partir de 2011, após alterar o perfil de sua dívida e com isso liberar mais recursos para obras e melhorar sua condição para a captação de créditos.

Para o conjunto dos municípios do interior a retração foi ainda maior, em média, de -27,8%. O volume total investido foi de R$ 1,8 bilhão, o menor desde 2006. Dos 91 municípios, 62 registraram reduções em relação a 2012, sendo que as mais acentuadas, em termos absolutos, ocorreram em Itaguaí (R$ -122,4 milhões), Rio das Ostras (R$ -112,1 milhões), Macaé (R$ -99,3 milhões), São Gonçalo (R$ -69,3 milhões) e Campos dos Goytacazes (R$ -61 milhões). Itaguaí também se destacou com a maior redução em termos percentuais (-91,7%), juntamente com São Sebastião do Alto (-94,8%), Miguel Pereira (-87,1%), Rio Bonito (-77,9%), Santa Maria Madalena (-75,3%), Natividade (-73,1%), Valença (-73%), São João de Meriti e Barra Mansa (70,8% cada um).

A retração dos investimentos em 2013 teve várias motivações. Primeiramente, 2012 foi um ano de eleições municipais, fator que sempre motiva as esferas supranacionais a canalizarem recursos para essa despesa. Conforme pode ser observado nos gráficos abaixo, o fluxo de transferências de capital, que são recursos repassados basicamente para a realização de investimentos, eleva-se em anos eleitorais, principalmente aqueles provenientes da União, o que favorece a ampliação desse tipo de gasto. O ano de 2013 foi também início de mandato quando, normalmente, as administrações municipais preferem dedicar-se à formulação de novos projetos.

Evolução das transferências de capital dos municípios do interior
em R$ milhões - IPCA médio de 2013

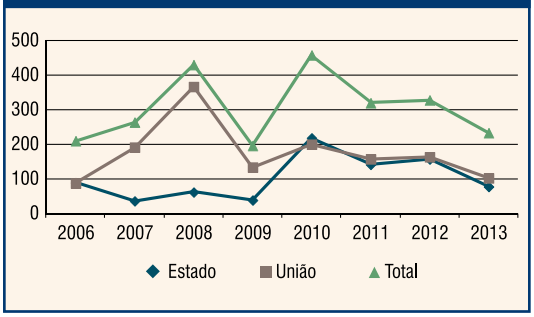

Evolução das transferências de capital do Município do Rio de Janeiro
em R$ milhões - IPCA médio de 2013

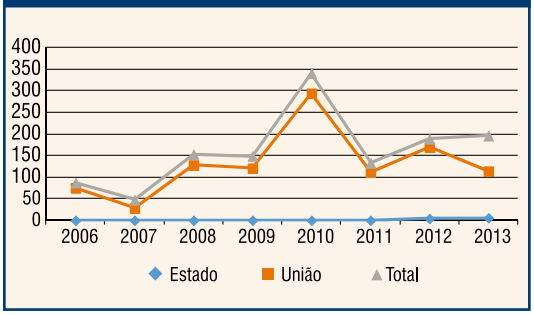

Outro fator que impactou negativamente os investimentos foi o baixo crescimento da receita corrente, sobretudo nos municípios do interior, de 0,5% em 2013, ocasionado, principalmente, pela retração dos recursos provenientes dos royalties e participações especiais do petróleo e gás natural. A queda de 6,2% nos royalties significou uma redução de R$ 296,3

milhões aos cofres municipais. Devido ao seu caráter mais discricionário, os investimentos são, geralmente, a primeira opção de contenção de despesas quando se faz necessário contingenciar gastos públicos.

Outros 29 municípios registraram aumentos reais na despesa com investimento em relação a 2012. Os maiores ocorreram em Paracambi (1.146,4%), Guapimirim (321,4%), Quatis (180,1%), Tanguá (177,9%), Iguaba Grande (174,9%), Três Rios (144,4%), Silva Jardim (112,1%) e Aperibé (104,7%).

Participação na despesa total

Em 2013, os investimentos responderam, em média, por 11% da despesa total municipal. Na capital, 15,5% da despesa total foram destinados a investimentos, enquanto que entre os municípios do interior esse percentual foi de 7,4%, em média, o menor desde 1997, primeiro ano da série.

Participação dos investimentos na despesa total

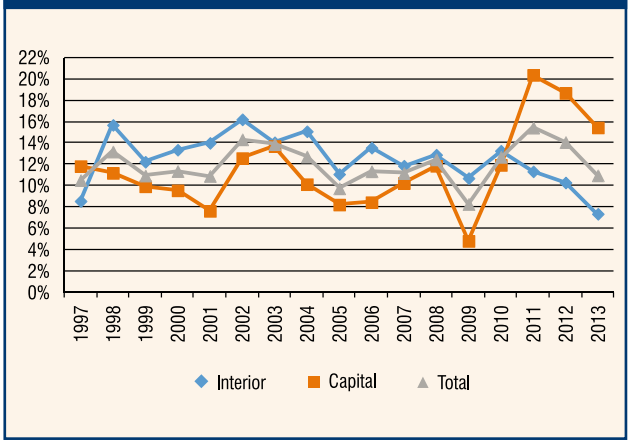

As maiores participações dos investimentos na despesa total foram verificadas em Saquarema (26,6%), Quatis (25,1%), Aperibé (21,8%), Paracambi (18,8%), Campos dos Goytacazes (18,6%), Rio das Ostras (18,4%), Tanguá (16,9%) e Maricá (15,8%). Em contrapartida, São Sebastião do Alto (0,8%), Miguel Pereira (0,9%), Rio Bonito (1,2%), Duque de Caxias, Teresópolis (1,4% cada um), Valença e Mangaratiba (1,9% cada um) foram os municípios que destinaram as menores parcelas da despesa aos investimentos.

As cinco maiores e menores participações dos investimentos na despesa total dos municípios do interior - 2013

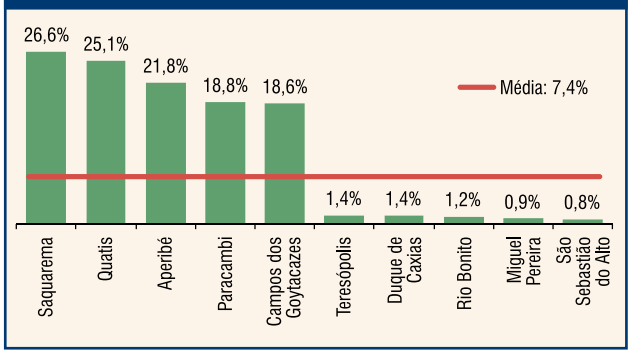

Recursos próprios X receitas de capital

Os investimentos públicos municipais são financiados por recursos próprios, pelas transferências de capital federais e estaduais, pelas operações de crédito e por outras fontes de menor relevância. O conceito de investimentos com recursos próprios, utilizado por **Finanças dos Municípios Fluminenses**, equivale ao total da despesa com investimento (que inclui as inversões financeiras) subtraído o valor das receitas de capital. Dessa forma, é possível avaliar qual parcela das receitas correntes municipais foi utilizada para investimentos, sem contar com as operações de crédito, as alienações de bens e as transferências de capital recebidas do Estado ou da União.

Em 2013, os municípios do interior destinaram R$ 1,54 bilhão de recursos próprios para financiar investimentos, o que representou 85,6% do total gasto. Outros R$ 233,9 milhões (13% do total) provieram de transferências de capital, dos quais R$ 103,1 milhões (5,7% do total) foram repasses da União e R$ 78,3 milhões (4,4% do total) do Governo do Estado do Rio de Janeiro.

Além da capital, outros cinco municípios recorreram a operações de crédito para financiar seus investimentos, os quais totalizaram R$ 5,5 milhões (0,3% do total): Duque de Caxias (R$ 2,1 milhões), Queimados (R$ 1,2 milhão), Macaé (R$ 856,2 mil), Angra dos Reis (R$ 841,1 mil) e Barra Mansa (R$ 525,0 mil).

Recursos de operações de crédito e investimentos efetuados - 2013

Município	Operações de crédito (A)	Investimentos (B)	Part. das operações de crédito nos invest. (A/B)
	em R$ mil		
Rio de Janeiro	717.931,9	3.009.184,1	23,9%
Duque de Caxias	2.110,7	23.314,2	9,1%
Queimados	1.158,0	22.708,4	5,1%
Macaé	856,2	61.409,1	1,4%
Angra dos Reis	841,1	17.776,9	4,7%
Barra Mansa	525,0	12.529,7	4,2%
Subtotal	**723.422,8**	**3.146.922,4**	**23,0%**
Demais municípios	0,0	1.658.335,1	0,0%
Total	**723.422,8**	**4.805.257,5**	**15,1%**

Evolução dos recursos destinados aos investimentos dos municípios do interior - 2008-2013

Origem do recurso	2008	2009	2010	2011	2012	2013	Variação 2013/2012
	em R$ mil - IPCA médio de 2013						
Recursos próprios	1.937.030,7	1.580.375,0	2.270.789,1	2.212.359,4	2.079.656,1	1.536.551,8	-26,1%
Receita de capital	476.302,5	349.775,7	556.130,8	367.233,6	406.717,0	259.521,6	-36,2%
Transferências de capital	430.657,1	196.746,1	458.748,7	320.399,4	328.742,2	233.866,6	-28,9%
Transf. da União	367.412,0	134.592,2	200.812,8	158.050,5	164.080,6	103.078,9	-37,2%
Transf. do Estado	62.306,7	39.201,0	219.075,2	142.307,5	157.592,3	78.293,3	-50,3%
Outras transf. de capital	938,4	22.952,9	38.860,7	20.041,4	7.069,3	52.494,4	642,6%
Operações de crédito	18.592,8	130.688,2	17.749,8	20.599,5	24.635,2	5.491,0	-77,7%
Outras receitas de capital[1]	27.052,6	22.341,3	79.632,3	26.234,8	53.339,6	20.164,0	-62,2%
Investimento total	**2.413.333,3**	**1.930.150,7**	**2.826.920,0**	**2.579.593,0**	**2.486.373,0**	**1.796.073,4**	**-27,8%**

Fonte: *elaborado por Aequus Consultoria com base nos dados da Secretaria do Tesouro Nacional (STN).*
Nota: *[1]inclui alienações de bens, outras transferências de capital e outras receitas de capital.*

Composição dos recursos destinados aos investimentos dos municípios do interior - 2008-2013

Origem do recurso	2008	2009	2010	2011	2012	2013
	em %					
Recursos próprios	80,3	81,9	80,3	85,8	83,6	85,6
Receita de capital	19,7	18,1	19,7	14,2	16,4	14,4
Transferências de capital	17,8	10,2	16,2	12,4	13,2	13,0
Transf. da União	15,2	7,0	7,1	6,1	6,6	5,7
Transf. do Estado	2,6	2,0	7,7	5,5	6,3	4,4
Outras transf. de capital	0,0	1,2	1,4	0,8	0,3	2,9
Operações de crédito	0,8	6,8	0,6	0,8	1,0	0,3
Outras receitas de capital[1]	1,1	1,2	2,8	1,0	2,1	1,1
Investimento total	**100,0**	**100,0**	**100,0**	**100,0**	**100,0**	**100,0**

Fonte: *elaborado por Aequus Consultoria com base nos dados da Secretaria do Tesouro Nacional (STN).*
Nota: *[1]inclui alienações de bens, outras transferências de capital e outras receitas de capital.*

Na capital, 66,4% dos investimentos foram realizados com recursos próprios, que totalizaram R$ 2 bilhões. Entre 2012 e 2013 houve uma redução de 20,7% no volume de recursos próprios destinados a investimentos.

A maior parte dos recursos de terceiros obtidos pelo município do Rio de Janeiro veio das operações de crédito. Houve um aumento de 47,9% entre 2012 e 2013 (já descontada a segunda parcela dos recursos liberados em 2012 para o refinanciamento da dívida), totalizando R$ 717,9 milhões, o que correspondeu a 23,9% do total dos investimentos.

As transferências de capital da União, que responderam por 3,8% do total, apresentaram uma redução de 32,5%, totalizando R$ 113,9 milhões; enquanto que as transferências de capital do Estado, de R$ 5,8 milhões, tiveram aumento de 44,2% em relação a 2012, e representaram 0,2% dos investimentos realizados pelo município.

Origem dos recursos destinados aos investimentos do Município do Rio de Janeiro - 2008-2013

Origem do recurso	2008	2009	2010	2011	2012	2013	Variação 2013/2012
	em R$ mil - IPCA médio de 2013						
Recursos próprios	1.252.202,0	214.665,7	1.256.874,9	3.264.336,9	2.518.634,1	1.997.124,6	-20,7%
Receita de capital	379.202,5	393.517,0	674.854,2	569.609,4	1.191.041,6	1.012.059,5	-15,0%
Transferências de capital	152.810,0	148.746,8	340.100,9	132.677,4	188.577,5	195.675,9	3,8%
Transf. da União	128.020,1	120.515,5	294.062,7	111.650,2	168.873,6	113.935,4	-32,5%
Transf. do Estado	0,0	0,0	0,0	0,0	4.035,8	5.820,2	44,2%
Outras transf. de capital	24.789,9	28.231,3	46.038,2	21.027,2	15.668,1	75.920,2	384,6%
Operações de crédito[2]	64.180,2	37.578,2	55.700,4	237.480,4	485.415,8	717.931,9	47,9%
Outras receitas de capital[1]	162.212,3	207.192,0	279.052,8	199.451,6	517.048,3	98.451,8	-81,0%
Investimento total	**1.631.404,5**	**608.182,7**	**1.931.729,1**	**3.833.946,2**	**3.709.675,7**	**3.009.184,1**	**-18,9%**

Fonte: *elaborado por Aequus Consultoria com base nos dados da Secretaria do Tesouro Nacional (STN).*
Nota: *[1]inclui alienações de bens, outras transferências de capital e outras receitas de capital.*

Composição dos recursos destinados aos investimentos do Município do Rio de Janeiro - 2008-2013

Origem do recurso	2008	2009	2010	2011	2012	2013
	em %					
Recursos próprios	76,8	35,3	65,1	85,1	67,9	66,4
Receita de capital	23,2	64,7	34,9	14,9	32,1	33,6
Transferências de capital	9,4	24,5	17,6	3,5	5,1	6,5
Transf. da União	7,8	19,8	15,2	2,9	4,6	3,8
Transf. do Estado	-	-	-	-	0,1	0,2
Outras transf. de capital	1,5	4,6	2,4	0,5	0,4	2,5
Operações de crédito[2]	3,9	6,2	2,9	6,2	13,1	23,9
Outras receitas de capital[1]	9,9	34,1	14,4	5,2	13,9	3,3
Investimento total	**100,0**	**100,0**	**100,0**	**100,0**	**100,0**	**100,0**

Fonte: *elaborado por Aequus Consultoria com base nos dados da Secretaria do Tesouro Nacional (STN).*
Nota: *[1]inclui alienações de bens, outras transferências de capital e outras receitas de capital.*

Foto: Brito Júnior

III ENCONTRO DOS MUNICÍPIOS COM O DESENVOLVIMENTO SUSTENTÁVEL

07 a 09 de Abril 2015

Centro de Convenções Ulysses Guimarães
Brasília - DF

www.emds.fnp.org.br

Parceria:

SEBRAE

Realização:

FNP Frente Nacional de Prefeitos

EVOLUÇÃO 2008-2013

Investimentos[1]

População 2013	Município	2008	2009	2010	2011	2012	2013	Variação 2013/2012	Participação 2013 no total da desp. invest.[1]	Participação 2013 na desp. total[2]	Desp. invest.[1] per capita 2013
		em R$ mil - IPCA médio de 2013						em %			em R$
181.486	Angra dos Reis	92.260,6	61.865,3	75.347,9	88.423,8	42.775,9	17.776,9	-58,4	0,4	2,3	97,95
10.736	Aperibé	1.912,1	6.169,3	8.185,6	3.317,7	4.970,7	10.174,0	104,7	0,2	21,8	947,65
118.964	Araruama	11.320,5	2.873,8	25.855,5	12.874,9	12.490,3	9.860,0	-21,1	0,2	4,1	82,88
11.785	Areal	2.771,4	1.181,0	4.490,9	3.287,9	4.342,2	2.076,2	-52,2	0,0	5,5	176,17
29.790	Armação dos Búzios	7.467,1	5.883,9	11.476,4	12.574,9	13.053,1	9.002,1	-31,0	0,2	4,9	302,18
28.627	Arraial do Cabo	5.307,1	645,6	6.168,1	10.658,4	7.067,2	7.691,0	8,8	0,2	5,9	268,66
96.261	Barra do Piraí	14.417,3	7.466,7	15.264,7	40.932,2	33.723,9	18.947,1	-43,8	0,4	11,6	196,83
179.472	Barra Mansa	34.450,0	63.676,2	38.172,5	16.216,2	42.909,9	12.529,7	-70,8	0,3	3,7	69,81
477.583	Belford Roxo	22.540,2	10.381,3	46.965,9	41.876,6	15.135,3	16.146,2	6,7	0,3	3,0	33,81
25.969	Bom Jardim	3.524,2	2.817,3	5.996,4	3.937,6	3.484,8	4.811,6	38,1	0,1	7,3	185,28
35.825	Bom Jesus do Itabapoana	1.041,2	2.133,9	11.742,7	3.338,6	3.747,2	4.986,2	33,1	0,1	7,0	139,18
200.380	Cabo Frio	65.542,2	23.207,7	44.752,7	57.177,0	93.112,6	73.428,6	-21,1	1,5	9,4	366,45
55.632	Cachoeiras de Macacu	3.732,6	11.291,0	10.417,4	10.593,6	17.854,5	13.027,9	-27,0	0,3	7,3	234,18
14.862	Cambuci	1.783,6	3.222,7	3.967,7	1.530,0	1.574,0	1.063,4	-32,4	0,0	3,0	71,55
477.208	Campos dos Goytacazes	469.268,2	206.065,4	555.087,9	458.715,5	479.564,2	418.589,6	-12,7	8,7	18,6	877,16
19.825	Cantagalo	3.936,6	5.262,6	7.391,1	7.795,1	5.692,9	4.814,2	-15,4	0,1	6,6	242,84
14.408	Carapebus	6.661,4	1.235,5	2.455,1	4.932,7	4.728,8	3.643,6	-22,9	0,1	3,7	252,89
12.599	Cardoso Moreira	5.335,6	1.675,1	10.736,2	2.283,1	3.261,7	2.990,3	-8,3	0,1	7,3	237,34
17.944	Carmo	1.086,9	1.967,9	4.328,7	2.911,1	5.065,1	2.918,0	-42,4	0,1	5,9	162,62
38.492	Casimiro de Abreu	14.555,2	7.626,5	23.450,1	24.768,6	35.285,3	10.762,8	-69,5	0,2	4,8	279,61
8.240	Comendador Levy Gasparian	915,3	761,4	4.144,3	1.040,3	1.614,2	1.074,4	-33,4	0,0	3,4	130,38
21.844	Conceição de Macabu	5.679,5	3.065,2	7.069,2	3.534,6	4.984,7	4.369,0	-12,4	0,1	7,8	200,01
20.863	Cordeiro	696,3	968,7	5.254,8	3.909,0	2.525,6	1.497,5	-40,7	0,0	2,7	71,78
11.070	Duas Barras	3.137,7	3.337,0	4.527,0	4.101,5	2.402,0	2.495,0	3,9	0,1	6,5	225,38
873.921	Duque de Caxias	241.229,9	67.622,2	142.755,0	131.357,3	59.014,0	23.314,2	-60,5	0,5	1,4	26,68
13.505	Engenheiro Paulo de Frontin	5.159,0	2.550,7	8.129,5	7.721,9	2.095,0	2.936,4	40,2	0,1	7,3	217,43
54.706	Guapimirim	12.727,8	7.638,0	4.558,5	6.026,5	1.942,2	8.185,1	321,4	0,2	5,8	149,62
24.788	Iguaba Grande	4.328,8	2.423,0	8.901,9	3.472,7	2.924,2	8.039,4	174,9	0,2	11,3	324,33
225.263	Itaboraí	24.519,6	28.237,8	22.122,1	43.283,2	33.636,5	26.086,5	-22,4	0,5	4,5	115,80
115.542	Itaguaí	54.100,5	51.411,0	70.152,3	80.723,2	133.576,9	11.151,3	-91,7	0,2	2,6	96,51
14.405	Italva	1.464,1	1.254,3	6.436,0	2.893,5	3.411,0	2.431,7	-28,7	0,1	6,1	168,81
22.870	Itaocara	3.304,4	2.854,3	5.503,5	2.277,6	2.949,2	1.208,5	-59,0	0,0	2,4	52,84
98.004	Itaperuna	6.551,8	13.472,5	24.208,8	3.824,5	4.250,6	6.884,0	62,0	0,1	3,7	70,24
29.744	Itatiaia	3.611,3	788,5	5.676,4	4.580,2	5.520,8	3.486,8	-36,8	0,1	3,1	117,23
98.393	Japeri	10.993,3	13.571,3	30.781,7	13.806,3	14.712,3	14.617,4	-0,6	0,3	10,6	148,56
7.385	Laje do Muriaé	90,7	1.565,8	7.370,0	1.452,6	4.637,3	3.364,2	-27,5	0,1	11,7	455,54
224.442	Macaé	133.779,8	227.639,7	185.764,4	182.664,8	160.683,7	61.409,1	-61,8	1,3	3,7	273,61
5.360	Macuco	3.383,0	4.963,4	7.942,1	3.930,1	2.953,6	2.567,2	-13,1	0,1	7,5	478,96
232.419	Magé	30.929,3	53.509,2	33.697,4	20.668,1	13.753,0	19.455,9	41,5	0,4	5,0	83,71
39.210	Mangaratiba	22.228,5	14.839,1	14.323,5	3.336,2	3.270,4	5.168,8	58,0	0,1	1,9	131,82
139.552	Maricá	14.152,8	8.585,3	11.556,2	43.802,2	66.037,6	63.650,7	-3,6	1,3	15,8	456,11
18.072	Mendes	4.367,9	2.689,1	5.611,6	1.970,1	2.240,9	2.080,2	-7,2	0,0	4,4	115,10
170.185	Mesquita	21.357,7	23.663,1	110.818,7	43.904,7	20.214,4	25.870,7	28,0	0,5	11,4	152,02
24.815	Miguel Pereira	6.534,9	815,1	2.285,3	4.785,3	4.290,0	553,6	-87,1	0,0	0,9	22,31
26.786	Miracema	6.331,2	2.871,7	5.617,3	3.951,2	1.850,3	2.381,2	28,7	0,0	3,5	88,90
15.069	Natividade	4.936,8	1.351,2	3.820,7	8.509,7	3.872,9	1.041,7	-73,1	0,0	2,0	69,13
158.288	Nilópolis	18.861,5	30.573,4	41.805,7	30.760,6	24.034,3	20.286,4	-15,6	0,4	10,7	128,16
494.200	Niterói	36.511,2	58.348,3	79.141,0	79.163,3	94.455,2	82.882,8	-12,3	1,7	5,8	167,71

População 2013	Município	2008	2009	2010	2011	2012	2013	Variação 2013/ 2012	Participação 2013 no total da desp. invest.[1]	Participação 2013 na desp. total[2]	Desp. invest.[1] per capita 2013
		em R$ mil - IPCA médio de 2013						em %			em R$
184.122	Nova Friburgo	25.643,7	33.067,0	45.482,3	32.498,8	24.904,3	30.722,6	23,4	0,6	9,4	166,86
804.815	Nova Iguaçu	180.435,0	229.973,2	56.993,6	49.229,8	39.281,2	65.723,8	67,3	1,4	5,9	81,66
48.705	Paracambi	3.647,5	1.230,8	26.123,2	5.446,9	1.672,0	20.840,0	1.146,4	0,4	18,8	427,88
41.955	Paraíba do Sul	4.530,9	5.260,2	10.454,1	5.638,2	4.342,8	3.690,8	-15,0	0,1	4,2	87,97
39.434	Paraty	24.042,8	30.547,8	45.872,6	24.522,5	9.624,8	4.004,8	-58,4	0,1	2,5	101,56
26.696	Paty do Alferes	6.634,3	1.410,9	10.580,3	4.018,5	2.144,4	2.145,1	0,0	0,0	3,6	80,35
297.888	Petrópolis	35.411,3	7.658,5	23.105,5	28.598,8	39.905,4	40.283,3	0,9	0,8	5,6	135,23
23.488	Pinheiral	10.236,6	2.729,3	9.479,3	5.451,8	4.944,5	3.734,2	-24,5	0,1	7,3	158,98
27.311	Piraí	10.592,4	20.689,1	14.935,9	33.237,8	26.343,5	8.740,1	-66,8	0,2	6,2	320,02
18.188	Porciúncula	5.693,8	2.587,7	4.905,1	4.237,7	2.451,8	2.977,9	21,5	0,1	5,9	163,73
17.663	Porto Real	13.632,6	10.226,3	18.757,0	33.202,3	18.704,9	10.125,2	-45,9	0,2	5,0	573,24
13.283	Quatis	6.693,1	1.158,5	6.318,5	4.466,5	4.929,0	13.807,7	180,1	0,3	25,1	1.039,50
141.753	Queimados	14.539,7	10.936,5	27.336,9	19.670,5	25.090,0	22.708,4	-9,5	0,5	10,3	160,20
21.806	Quissamã	54.162,5	14.923,7	11.481,2	13.096,5	21.235,2	10.838,8	-49,0	0,2	4,6	497,06
123.385	Resende	39.123,8	12.565,7	18.494,2	30.630,4	22.705,2	19.626,6	-13,6	0,4	5,4	159,07
56.942	Rio Bonito	4.592,9	5.503,9	4.219,0	10.399,8	9.389,9	2.071,6	-77,9	0,0	1,2	36,38
17.709	Rio Claro	11.636,3	2.773,4	10.963,8	11.336,2	5.841,3	2.629,0	-55,0	0,1	4,2	148,46
8.783	Rio das Flores	5.225,5	8.865,7	5.340,6	3.036,2	3.101,5	3.061,4	-1,3	0,1	7,5	348,56
122.196	Rio das Ostras	150.976,0	61.502,2	126.098,5	139.843,4	238.704,8	126.646,3	-46,9	2,6	18,4	1.036,42
10.282	Santa Maria Madalena	2.743,9	1.873,8	6.354,2	5.725,6	6.180,1	1.528,6	-75,3	0,0	3,3	148,67
41.035	Santo Antônio de Pádua	4.379,9	7.399,0	19.840,8	6.712,7	6.135,7	6.231,1	1,6	0,1	7,4	151,85
37.717	São Fidélis	7.709,6	1.359,2	10.422,7	1.852,1	4.672,3	2.511,4	-46,2	0,1	3,5	66,59
41.397	São Francisco de Itabapoana	3.188,2	4.173,1	13.300,4	2.469,3	4.287,6	6.942,7	61,9	0,1	7,1	167,71
1.025.507	São Gonçalo	55.645,0	43.118,4	58.367,9	136.586,6	126.308,6	57.017,0	-54,9	1,2	6,8	55,60
33.951	São João da Barra	39.241,9	140.906,5	80.345,4	33.773,2	61.441,4	18.647,9	-69,6	0,4	4,7	549,26
460.799	São João de Meriti	44.970,0	25.087,0	53.485,0	50.316,9	55.288,2	29.751,2	-46,2	0,6	6,2	64,56
7.143	São José de Ubá	1.379,0	3.823,5	5.637,8	3.047,6	3.503,7	2.576,9	-26,5	0,1	8,4	360,76
20.704	São José do Vale do Rio Preto	2.606,7	1.756,2	8.231,8	5.768,5	7.625,2	2.481,2	-67,5	0,1	5,1	119,84
93.659	São Pedro da Aldeia	10.905,5	4.092,9	13.773,0	8.214,6	10.345,8	8.351,4	-19,3	0,2	5,5	89,17
9.012	São Sebastião do Alto	1.390,3	1.102,2	5.564,8	3.409,7	5.363,4	281,5	-94,8	0,0	0,8	31,24
17.610	Sapucaia	3.002,6	3.501,5	4.969,7	2.242,6	2.585,6	2.235,8	-13,5	0,0	4,2	126,96
79.421	Saquarema	23.381,6	13.454,8	75.018,6	32.005,2	51.426,9	53.532,6	4,1	1,1	26,6	674,04
81.260	Seropédica	10.291,5	5.709,5	10.495,7	13.091,0	15.292,3	13.611,4	-11,0	0,3	7,7	167,50
21.366	Silva Jardim	5.844,6	8.800,8	12.558,0	19.457,2	3.604,8	7.645,5	112,1	0,2	7,9	357,84
15.070	Sumidouro	5.993,1	1.821,1	4.971,0	4.849,1	5.328,1	2.178,1	-59,1	0,0	4,6	144,54
31.844	Tanguá	7.642,9	5.640,2	24.378,2	6.895,9	4.435,7	12.325,8	177,9	0,3	16,9	387,07
169.849	Teresópolis	8.929,1	11.128,6	10.918,3	7.500,3	8.018,4	5.335,3	-33,5	0,1	1,4	31,41
10.347	Trajano de Moraes	834,5	1.063,3	7.481,3	593,7	1.120,6	1.502,4	34,1	0,0	3,5	145,21
78.723	Três Rios	10.004,0	11.054,2	7.548,2	35.482,4	7.473,2	18.261,3	144,4	0,4	8,4	231,97
73.154	Valença	3.781,0	2.286,6	10.162,3	18.549,2	8.923,4	2.406,1	-73,0	0,1	1,9	32,89
9.861	Varre-Sai	1.622,7	1.367,5	2.018,4	2.490,5	4.259,5	2.383,9	-44,0	0,0	7,3	241,75
35.112	Vassouras	3.173,4	3.700,0	9.712,6	4.920,2	10.157,8	5.884,5	-42,1	0,1	6,2	167,59
261.522	Volta Redonda	96.422,5	104.301,9	122.193,5	165.479,9	59.585,6	84.342,8	41,5	1,8	9,9	322,51
9.939.256	**Interior**	**2.413.333,3**	**1.930.150,7**	**2.826.920,0**	**2.579.593,0**	**2.486.373,0**	**1.796.073,4**	**-27,8**	**37,4**	**7,4**	**180,71**
6.429.923	Rio de Janeiro	1.631.404,5	608.182,7	1.931.729,1	3.833.946,2	3.709.675,7	3.009.184,1	-18,9	62,6	15,5	468,00
16.369.179	**Total**	**4.044.737,8**	**2.538.333,4**	**4.758.649,0**	**6.413.539,3**	**6.196.048,7**	**4.805.257,5**	**-22,4**	**100,0**	**11,0**	**293,56**

***Fonte**: balanços municipais coletados na Secretaria do Tesouro Nacional (STN), entre os meses de julho e setembro; e Instituto Brasileiro de Geografia e Estatística (IBGE).*
***Notas**: [1]refere-se à despesa de capital, excluídas as amortizações da dívida; [2]despesa total, exceto intraorçamentárias (ver "Nota metodológica", na página 3).*

RANKING 2013

Investimentos[1]

Valores absolutos

Posição	Municípios	Investimentos[1] *em R$*	População 2013
1º	Rio de Janeiro	3.009.184.075,0	6.429.923
2º	Campos dos Goytacazes	418.589.649,1	477.208
3º	Rio das Ostras	126.646.337,2	122.196
4º	Volta Redonda	84.342.800,0	261.522
5º	Niterói	82.882.787,8	494.200
6º	Cabo Frio	73.428.597,4	200.380
7º	Nova Iguaçu	65.723.809,6	804.815
8º	Maricá	63.650.686,4	139.552
9º	Macaé	61.409.050,7	224.442
10º	São Gonçalo	57.017.024,4	1.025.507
11º	Saquarema	53.532.627,3	79.421
12º	Petrópolis	40.283.289,4	297.888
13º	Nova Friburgo	30.722.639,2	184.122
14º	São João de Meriti	29.751.176,8	460.799
15º	Itaboraí	26.086.485,8	225.263
16º	Mesquita	25.870.673,5	170.185
17º	Duque de Caxias	23.314.248,7	873.921
18º	Queimados	22.708.423,0	141.753
19º	Paracambi	20.839.964,4	48.705
20º	Nilópolis	20.286.426,9	158.288
21º	Resende	19.626.623,1	123.385
22º	Magé	19.455.878,2	232.419
23º	Barra do Piraí	18.947.122,3	96.261
24º	São João da Barra	18.647.872,3	33.951
25º	Três Rios	18.261.331,5	78.723
26º	Angra dos Reis	17.776.937,2	181.486
27º	Belford Roxo	16.146.175,0	477.583
28º	Japeri	14.617.388,0	98.393
29º	Quatis	13.807.732,5	13.283
30º	Seropédica	13.611.434,3	81.260
31º	Cachoeiras de Macacu	13.027.914,1	55.632
32º	Barra Mansa	12.529.668,4	179.472
33º	Tanguá	12.325.843,0	31.844
34º	Itaguaí	11.151.257,2	115.542
35º	Quissamã	10.838.821,3	21.806
36º	Casimiro de Abreu	10.762.803,6	38.492
37º	Aperibé	10.173.972,0	10.736
38º	Porto Real	10.125.204,2	17.663
39º	Araruama	9.860.025,6	118.964
40º	Armação dos Búzios	9.002.055,6	29.790
41º	Piraí	8.740.091,0	27.311
42º	São Pedro da Aldeia	8.351.384,3	93.659
43º	Guapimirim	8.185.135,3	54.706
44º	Iguaba Grande	8.039.433,5	24.788
45º	Arraial do Cabo	7.690.961,0	28.627
46º	Silva Jardim	7.645.533,0	21.366
47º	São Francisco de Itabapoana	6.942.653,4	41.397
48º	Itaperuna	6.883.967,3	98.004
49º	Santo Antônio de Pádua	6.231.149,5	41.035
50º	Vassouras	5.884.467,3	35.112
51º	Teresópolis	5.335.294,6	169.849
52º	Mangaratiba	5.168.803,5	39.210
53º	Bom Jesus do Itabapoana	4.986.246,2	35.825
54º	Cantagalo	4.814.208,6	19.825
55º	Bom Jardim	4.811.642,1	25.969
56º	Conceição de Macabu	4.369.018,3	21.844
57º	Paraty	4.004.791,5	39.434
58º	Pinheiral	3.734.179,3	23.488
59º	Paraíba do Sul	3.690.763,4	41.955
60º	Carapebus	3.643.577,9	14.408
61º	Itatiaia	3.486.799,7	29.744
62º	Laje do Muriaé	3.364.192,2	7.385
63º	Rio das Flores	3.061.432,3	8.783
64º	Cardoso Moreira	2.990.288,2	12.599
65º	Porciúncula	2.977.947,6	18.188
66º	Engenheiro Paulo de Frontin	2.936.352,6	13.505
67º	Carmo	2.918.032,1	17.944
68º	Rio Claro	2.629.013,2	17.709
69º	São José de Ubá	2.576.928,4	7.143
70º	Macuco	2.567.214,1	5.360
71º	São Fidélis	2.511.416,3	37.717
72º	Duas Barras	2.494.967,4	11.070
73º	São José do Vale do Rio Preto	2.481.243,4	20.704
74º	Italva	2.431.718,2	14.405
75º	Valença	2.406.141,6	73.154
76º	Varre-Sai	2.383.854,4	9.861
77º	Miracema	2.381.190,5	26.786
78º	Sapucaia	2.235.823,8	17.610
79º	Sumidouro	2.178.146,8	15.070
80º	Paty do Alferes	2.145.130,4	26.696
81º	Mendes	2.080.164,8	18.072
82º	Areal	2.076.195,2	11.785
83º	Rio Bonito	2.071.566,9	56.942
84º	Santa Maria Madalena	1.528.646,5	10.282
85º	Trajano de Moraes	1.502.442,8	10.347
86º	Cordeiro	1.497.468,5	20.863
87º	Itaocara	1.208.521,6	22.870
88º	Comendador Levy Gasparian	1.074.364,0	8.240
89º	Cambuci	1.063.416,0	14.862
90º	Natividade	1.041.672,4	15.069
91º	Miguel Pereira	553.576,3	24.815
92º	São Sebastião do Alto	281.517,9	9.012
Total		**4.805.257.518,7**	**16.369.179**

Fonte: *balanços municipais coletados na Secretaria do Tesouro Nacional (STN), entre os meses de julho e setembro; e Instituto Brasileiro de Geografia e Estatística (IBGE).*
Nota: *[1]refere-se à despesa de capital, excluídas as amortizações da dívida.*

Valores per capita

Posição	Municípios	Invest.[1] per capita	Investimentos[1]	População 2013
		em R$		
1º	Quatis	1.039,50	13.807.732,5	13.283
2º	Rio das Ostras	1.036,42	126.646.337,2	122.196
3º	Aperibé	947,65	10.173.972,0	10.736
4º	Campos dos Goytacazes	877,16	418.589.649,1	477.208
5º	Saquarema	674,04	53.532.627,3	79.421
6º	Porto Real	573,24	10.125.204,2	17.663
7º	São João da Barra	549,26	18.647.872,3	33.951
8º	Quissamã	497,06	10.838.821,3	21.806
9º	Macuco	478,96	2.567.214,1	5.360
10º	Rio de Janeiro	468,00	3.009.184.075,0	6.429.923
11º	Maricá	456,11	63.650.686,4	139.552
12º	Laje do Muriaé	455,54	3.364.192,2	7.385
13º	Paracambi	427,88	20.839.964,4	48.705
14º	Tanguá	387,07	12.325.843,0	31.844
15º	Cabo Frio	366,45	73.428.597,4	200.380
16º	São José de Ubá	360,76	2.576.928,4	7.143
17º	Silva Jardim	357,84	7.645.533,0	21.366
18º	Rio das Flores	348,56	3.061.432,3	8.783
19º	Iguaba Grande	324,33	8.039.433,5	24.788
20º	Volta Redonda	322,51	84.342.800,0	261.522
21º	Piraí	320,02	8.740.091,0	27.311
22º	Armação dos Búzios	302,18	9.002.055,6	29.790
23º	Casimiro de Abreu	279,61	10.762.803,6	38.492
24º	Macaé	273,61	61.409.050,7	224.442
25º	Arraial do Cabo	268,66	7.690.961,0	28.627
26º	Carapebus	252,89	3.643.577,9	14.408
27º	Cantagalo	242,84	4.814.208,6	19.825
28º	Varre-Sai	241,75	2.383.854,4	9.861
29º	Cardoso Moreira	237,34	2.990.288,2	12.599
30º	Cachoeiras de Macacu	234,18	13.027.914,1	55.632
31º	Três Rios	231,97	18.261.331,5	78.723
32º	Duas Barras	225,38	2.494.967,4	11.070
33º	Engenheiro Paulo de Frontin	217,43	2.936.352,6	13.505
34º	Conceição de Macabu	200,01	4.369.018,3	21.844
35º	Barra do Piraí	196,83	18.947.122,3	96.261
36º	Bom Jardim	185,28	4.811.642,1	25.969
37º	Areal	176,17	2.076.195,2	11.785
38º	Italva	168,81	2.431.718,2	14.405
39º	Niterói	167,71	82.882.787,8	494.200
40º	São Francisco de Itabapoana	167,71	6.942.653,4	41.397
41º	Vassouras	167,59	5.884.467,3	35.112
42º	Seropédica	167,50	13.611.434,3	81.260
43º	Nova Friburgo	166,86	30.722.639,2	184.122
44º	Porciúncula	163,73	2.977.947,6	18.188
45º	Carmo	162,62	2.918.032,1	17.944
46º	Queimados	160,20	22.708.423,0	141.753
47º	Resende	159,07	19.626.623,1	123.385
48º	Pinheiral	158,98	3.734.179,3	23.488
49º	Mesquita	152,02	25.870.673,5	170.185
50º	Santo Antônio de Pádua	151,85	6.231.149,5	41.035
51º	Guapimirim	149,62	8.185.135,3	54.706
52º	Santa Maria Madalena	148,67	1.528.646,5	10.282
53º	Japeri	148,56	14.617.388,0	98.393
54º	Rio Claro	148,46	2.629.013,2	17.709
55º	Trajano de Moraes	145,21	1.502.442,8	10.347
56º	Sumidouro	144,54	2.178.146,8	15.070
57º	Bom Jesus do Itabapoana	139,18	4.986.246,2	35.825
58º	Petrópolis	135,23	40.283.289,4	297.888
59º	Mangaratiba	131,82	5.168.803,5	39.210
60º	Comendador Levy Gasparian	130,38	1.074.364,0	8.240
61º	Nilópolis	128,16	20.286.426,9	158.288
62º	Sapucaia	126,96	2.235.823,8	17.610
63º	São José do Vale do Rio Preto	119,84	2.481.243,4	20.704
64º	Itatiaia	117,23	3.486.799,7	29.744
65º	Itaboraí	115,80	26.086.485,8	225.263
66º	Mendes	115,10	2.080.164,8	18.072
67º	Paraty	101,56	4.004.791,5	39.434
68º	Angra dos Reis	97,95	17.776.937,2	181.486
69º	Itaguaí	96,51	11.151.257,2	115.542
70º	São Pedro da Aldeia	89,17	8.351.384,3	93.659
71º	Miracema	88,90	2.381.190,5	26.786
72º	Paraíba do Sul	87,97	3.690.763,4	41.955
73º	Magé	83,71	19.455.878,2	232.419
74º	Araruama	82,88	9.860.025,6	118.964
75º	Nova Iguaçu	81,66	65.723.809,6	804.815
76º	Paty do Alferes	80,35	2.145.130,4	26.696
77º	Cordeiro	71,78	1.497.468,5	20.863
78º	Cambuci	71,55	1.063.416,0	14.862
79º	Itaperuna	70,24	6.883.967,3	98.004
80º	Barra Mansa	69,81	12.529.668,4	179.472
81º	Natividade	69,13	1.041.672,4	15.069
82º	São Fidélis	66,59	2.511.416,3	37.717
83º	São João de Meriti	64,56	29.751.176,8	460.799
84º	São Gonçalo	55,60	57.017.024,4	1.025.507
85º	Itaocara	52,84	1.208.521,6	22.870
86º	Rio Bonito	36,38	2.071.566,9	56.942
87º	Belford Roxo	33,81	16.146.175,0	477.583
88º	Valença	32,89	2.406.141,6	73.154
89º	Teresópolis	31,41	5.335.294,6	169.849
90º	São Sebastião do Alto	31,24	281.517,9	9.012
91º	Duque de Caxias	26,68	23.314.248,7	873.921
92º	Miguel Pereira	22,31	553.576,3	24.815
Total		293,56	4.805.257.518,7	16.369.179

***Fonte**: balanços municipais coletados na Secretaria do Tesouro Nacional (STN), entre os meses de julho e setembro; e Instituto Brasileiro de Geografia e Estatística (IBGE).*
***Nota**: [1]refere-se à despesa de capital, excluídas as amortizações da dívida.*

Juros e amortizações

A despesa dos municípios fluminenses com juros e amortizações da dívida totalizou R$ 1,36 bilhão em 2013, valor 6,7% acima do realizado em 2012, de R$ 1,28 bilhão, a preços corrigidos pela inflação. Esse resultado reflete basicamente o desempenho da cidade do Rio de Janeiro, cujos gastos com juros e amortizações somaram R$ 912,6 milhões em 2013, frente a R$ 827,8 milhões do ano anterior. Sozinha, a capital concentra 67% do desembolso total. Os demais municípios reunidos gastaram R$ 449,4 milhões, valor que manteve-se estável em relação ao ano anterior (alta de 0,2%, em valores corrigidos pela inflação).

Evolução do gasto com juros e amortizações da dívida
em R$ milhões - IPCA médio de 2013

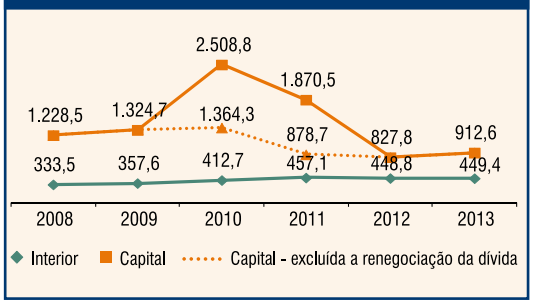

Taxa de crescimento dos juros e amortizações da dívida em relação ao ano anterior

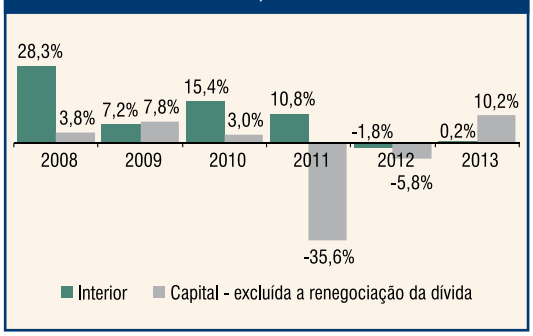

O crescimento de 10,2% na capital deveu-se ao atípico gasto de R$ 51 milhões relativo a uma disputa judicial com a União referente à classificação contábil da receita pela concessão de exclusividade no serviço de pagamento dos salários de servidores ativos e inativos, fruto de licitação realizada no exercício de 2006.

Naquele ano, as receitas foram classificadas pelo município como Receitas de Capital decorrentes da alienação de bens. Por outro lado, a União considerou que a classificação correta é como Receita Corrente, o que aumentaria a Receita Líquida Real (RLR) do município naquele exercício. O cálculo da RLR, por sua vez, define o teto dos pagamentos do contrato de refinanciamento da dívida que, quando supera o limite de 13% da RLR, leva a diferença a ser lançada como resíduo de comprometimento. O entendimento do Tesouro Nacional acarretou, assim, o aumento dos valores devidos entre outubro de 2006 e fevereiro de 2008, que foram pagos apenas em 2013.

O empréstimo tomado pela capital fluminense junto ao Banco Mundial (Bird) para quitar parte de sua dívida junto à União provocou forte queda em seus gastos com juros e amortização. Até 2009, ano anterior a essa operação, os serviços da dívida sempre ficaram em patamares superiores a R$ 1 bilhão ao ano. A partir de 2010, caíram significativamente, próximos a R$ 800 milhões. De acordo com o Relatório de Transparência Fiscal emitido pela própria prefeitura, a economia com juros e amortizações após o empréstimo com o Bird já totalizava R$ 1,1 bilhão.

Em valores corrigidos pelo IPCA, a capital fluminense recebeu do Bird R$ 1,14 bilhão em 2010, e R$ 991,8 milhões em 2011. Além do alongamento no prazo de pagamento e das melhores condições oferecidas pelo Bird, os juros da dívida remanescente com a União também foram reduzidos de 9% para 7,5% ao ano. Além disso, esse empréstimo abriu espaço para novas operações de crédito.

Já entre municípios do interior, essa despesa está concentrada principalmente nas cidades com maior contingente populacional. Apenas oito respondem por quase 70% do total do interior (veja o ranking na página 108). Individualmente, Macaé se destaca pelo maior crescimento, em termos absolutos. Seus gastos com juros e amortizações passaram de R$ 22,1 milhões, em 2012, para R$ 55,8 milhões, em 2013, mais que dobrando a despesa pelo segundo ano consecutivo.

Assim como Macaé, tiveram altos valores aferidos em 2013 os municípios de Volta Redonda, com alta de 74,6%, o que significou um aumento da despesa em R$ 13,7 milhões; Duque de Caxias, com alta de R$ 20 milhões e crescimento de 46,2%; e Nova Iguaçu, que possui o maior gasto entre os municípios do interior e teve alta de 16,3%, o que representou R$ 10,5 milhões a mais destinados aos pagamentos de juros e amortizações.

No sentindo oposto, Campos dos Goytacazes viu sua despesa com os serviços da dívida ser reduzida em 60,5%. Em 2012, foram gastos R$ 44,6 milhões, passando para R$ 17,6 milhões em 2013. Também apresentaram reduções significativas os municípios de Nova Friburgo (-72,4%), e Cabo Frio (-89,7%). Em termos absolutos, houve economia de R$ 9,6 milhões e R$ 17,3 milhões, respectivamente, nesses dois municípios.

Participação na receita corrente

A Resolução nº 43/2001 do Senado Federal estabelece que os municípios podem desembolsar, no máximo, 11,5% da receita corrente líquida anual com amortizações, juros e demais encargos da dívida consolidada.

Na capital fluminense, de 2002 até 2010, início da série analisada por **Finanças dos Municípios Fluminenses**, os juros e amortizações representaram, em média, 9% da receita corrente. De 2011 a 2013, esse percentual caiu para aproximadamente 5%. Observa-se que houve uma significativa diminuição do peso desse gasto na receita corrente após a realização da operação que alterou o perfil da dívida municipal.

Normalmente, as cidades de maior porte populacional são as que mais recorrem aos empréstimos de longo prazo para financiar seus investimentos em infraestrutura. Individualmente, Nova Iguaçu possui a mais alta relação dívida/receita corrente (8%), seguido por Aperibé (4,5%), Volta Redonda (4,5%), Conceição de Macabu (3,8%), Duque de Caxias e Cambuci (3,7% cada).

Participação dos juros e amortizações na receita corrente da capital fluminense

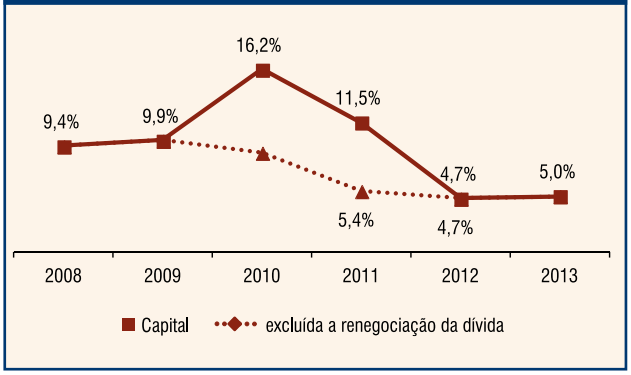

Saiba mais sobre encargos e amortizações da dívida

Os juros, os demais encargos e as amortizações da dívida são despesas geradas pela dívida consolidada, ou seja, aquelas cujos vencimentos para sua liquidação ultrapassam um ano. São passivos de longo prazo, intitulados também de dívida fundada. Sobre ela são realizados, periodicamente, pagamentos de juros e amortizações. Os juros e demais encargos são classificados como despesas correntes e as amortizações são despesas de capital.

Legislação sobre o endividamento municipal

a) **Dívida consolidada líquida** não pode exceder a 120% da receita corrente líquida (Resolução nº 40, artigo 3º, inciso II, de 20/12/2001, do Senado Federal);
b) **Desembolso anual com amortizações, juros e demais encargos** da dívida consolidada não pode exceder a 11,5% da receita corrente líquida (Resolução nº 43, artigo 7º, inciso I, de 21/12/2001, do Senado Federal); e
c) **Montante das operações realizadas em um exercício financeiro** não pode ser superior a 16% da receita corrente líquida (Resolução nº 43, artigo 7º, inciso I, de 21/12/2001, do Senado Federal).

Divulgar as contas de seu município de forma clara e didática, isso sim é transparência.

Faça sua publicação com a Aequus Consultoria.
Solicite uma proposta.

www.aequus.com.br
(27) 3235-7841

aequus CONSULTORIA

EVOLUÇÃO 2008-2013

Juros e amortizações da dívida

População 2013	Município	2008	2009	2010	2011	2012	2013	Variação 2013/ 2012	Participação 2013 no total desp. juros e amort. div.	Participação 2013 na rec. corr.[1]	Juros amort. div. per capita 2013
		em R$ mil - IPCA médio de 2013						em %			em R$
181.486	Angra dos Reis	7.665,0	7.964,4	10.773,5	10.212,0	13.039,9	13.948,6	7,0	1,0	1,9	76,86
10.736	Aperibé	-	450,8	990,8	1.065,2	769,7	1.622,8	110,8	0,1	4,5	151,15
118.964	Araruama	2.252,0	7.596,1	4.670,8	4.103,6	4.027,7	5.184,3	28,7	0,4	2,2	43,58
11.785	Areal	649,0	689,9	2.043,5	2.622,7	2.707,3	904,6	-66,6	0,1	2,1	76,76
29.790	Armação dos Búzios	3.067,7	8.062,6	2.325,0	2.286,8	3.338,1	1.977,4	-40,8	0,1	1,0	66,38
28.627	Arraial do Cabo	1.609,8	1.810,2	904,5	195,6	903,1	1.579,9	74,9	0,1	1,3	55,19
96.261	Barra do Piraí	1.306,9	3.645,5	2.737,4	4.282,8	3.435,2	2.250,9	-34,5	0,2	1,4	23,38
179.472	Barra Mansa	12.368,6	11.042,2	10.736,9	10.652,5	10.106,5	8.280,7	-18,1	0,6	2,3	46,14
477.583	Belford Roxo	11.963,0	10.133,7	11.675,8	11.317,7	5.829,8	4.523,1	-22,4	0,3	0,9	9,47
25.969	Bom Jardim	2.052,0	1.577,3	1.535,0	1.494,4	447,7	252,1	-43,7	0,0	0,4	9,71
35.825	Bom Jesus do Itabapoana	1.295,5	1.049,9	2.514,3	2.243,3	1.093,8	1.148,0	5,0	0,1	1,7	32,04
200.380	Cabo Frio	4.891,8	4.623,7	9.741,6	8.737,9	19.265,7	1.975,5	-89,7	0,1	0,2	9,86
55.632	Cachoeiras de Macacu	3.469,9	1.946,7	3.338,5	4.006,8	3.302,1	3.523,5	6,7	0,3	2,3	63,34
14.862	Cambuci	1.096,7	1.125,1	593,1	201,3	645,7	1.424,2	120,6	0,1	3,7	95,83
477.208	Campos dos Goytacazes	31.930,6	27.489,4	31.429,0	33.651,6	44.610,5	17.643,0	-60,5	1,3	0,8	36,97
19.825	Cantagalo	1.331,6	724,8	699,1	765,1	898,6	3,3	-99,6	0,0	0,0	0,17
14.408	Carapebus	523,2	786,2	833,2	788,4	1.062,7	1.450,1	36,5	0,1	1,5	100,64
12.599	Cardoso Moreira	771,5	1.381,1	1.300,9	1.433,3	1.435,5	650,6	-54,7	0,0	1,6	51,64
17.944	Carmo	1.063,7	965,7	867,1	654,8	558,0	391,4	-29,9	0,0	0,7	21,81
38.492	Casimiro de Abreu	1.088,3	972,9	1.113,1	264,8	-	260,0	..	0,0	0,1	6,75
8.240	Comendador Levy Gasparian	798,2	559,5	1.200,9	-	-	-	..	-	-	-
21.844	Conceição de Macabu	1.019,4	2.172,0	2.630,1	507,1	2.660,3	2.149,8	-19,2	0,2	3,8	98,42
20.863	Cordeiro	-	203,8	442,1	503,2	527,5	249,6	-52,7	0,0	0,5	11,97
11.070	Duas Barras	654,5	173,8	279,0	214,6	201,8	196,5	-2,6	0,0	0,5	17,75
873.921	Duque de Caxias	12.561,1	45.108,3	62.373,4	70.096,0	43.223,9	63.175,8	46,2	4,6	3,7	72,29
13.505	Engenheiro Paulo de Frontin	177,1	135,0	301,8	545,7	548,0	422,7	-22,9	0,0	0,9	31,30
54.706	Guapimirim	-	-	1.330,5	1.682,7	2.172,9	1.904,5	-12,4	0,1	1,4	34,81
24.788	Iguaba Grande	1.386,2	1.293,6	1.592,9	1.350,3	800,0	446,2	-44,2	0,0	0,6	18,00
225.263	Itaboraí	3.080,8	6.122,3	7.388,9	7.860,6	8.228,3	7.378,9	-10,3	0,5	1,2	32,76
115.542	Itaguaí	3.702,2	3.884,7	3.857,2	4.136,6	5.663,1	4.218,6	-25,5	0,3	0,9	36,51
14.405	Italva	968,5	736,9	920,9	1.060,9	1.072,4	1.133,4	5,7	0,1	2,7	78,68
22.870	Itaocara	1.643,1	1.399,3	1.021,5	1.677,3	1.747,8	664,9	-62,0	0,0	1,2	29,07
98.004	Itaperuna	1.664,6	1.613,3	1.547,5	1.344,1	1.387,5	927,9	-33,1	0,1	0,5	9,47
29.744	Itatiaia	1.173,3	829,3	944,3	1.506,5	2.172,6	2.545,0	17,1	0,2	2,1	85,56
98.393	Japeri	2.585,6	771,5	912,4	863,4	279,4	41,8	-85,0	0,0	0,0	0,43
7.385	Laje do Muriaé	158,4	402,2	696,9	854,6	853,5	531,8	-37,7	0,0	1,6	72,01
224.442	Macaé	33.224,9	19.922,9	12.309,3	10.499,6	22.120,1	55.842,9	152,5	4,1	2,9	248,81
5.360	Macuco	764,1	398,5	414,1	220,6	362,8	266,9	-26,4	0,0	0,9	49,79
232.419	Magé	0,0	681,2	41,0	19,2	-	-	..	-	-	-
39.210	Mangaratiba	2.174,2	1.575,3	1.530,3	1.640,3	1.413,4	5.547,8	292,5	0,4	2,1	141,49
139.552	Maricá	3.177,6	3.099,7	2.500,6	7.396,0	7.222,8	6.727,4	-6,9	0,5	1,8	48,21
18.072	Mendes	259,9	107,6	611,9	976,3	1.122,6	761,6	-32,2	0,1	1,6	42,14
170.185	Mesquita	1.155,7	1.338,9	484,8	167,9	-	-	..	-	-	-
24.815	Miguel Pereira	1.077,4	730,4	741,9	705,7	759,1	229,9	-69,7	0,0	0,3	9,26
26.786	Miracema	1.508,3	1.649,7	640,5	712,3	162,5	227,4	39,9	0,0	0,4	8,49
15.069	Natividade	803,4	1.141,0	852,3	992,9	1.085,3	679,3	-37,4	0,0	1,3	45,08
158.288	Nilópolis	3.550,4	3.566,4	4.492,4	3.217,1	2.989,5	3.559,0	19,0	0,3	1,7	22,48
494.200	Niterói	17.016,9	14.862,9	19.360,3	26.589,7	24.499,0	23.956,5	-2,2	1,8	1,6	48,48

População 2013	Município	2008	2009	2010	2011	2012	2013	Variação 2013/ 2012	Participação 2013 no total desp. juros e amort. div.	Participação 2013 na rec. corr.[1]	Juros amort. div. per capita 2013
		em R$ mil - IPCA médio de 2013						em %			em R$
184.122	Nova Friburgo	7.203,0	4.492,1	7.559,3	3.927,6	13.299,0	3.665,8	-72,4	0,3	1,1	19,91
804.815	Nova Iguaçu	16.924,1	30.542,6	46.353,0	80.546,3	64.793,8	75.324,3	16,3	5,5	8,0	93,59
48.705	Paracambi	2.042,7	1.804,8	2.566,0	2.288,1	1.674,1	3.276,1	95,7	0,2	3,3	67,26
41.955	Paraíba do Sul	1.491,0	689,4	3.195,1	2.325,3	1.554,2	1.814,3	16,7	0,1	2,0	43,24
39.434	Paraty	553,1	1.178,6	2.966,5	3.446,1	3.755,8	1.236,5	-67,1	0,1	0,7	31,36
26.696	Paty do Alferes	117,0	40,1	45,4	40,6	87,9	18,4	-79,1	0,0	0,0	0,69
297.888	Petrópolis	10.403,6	10.440,1	5.067,4	5.015,2	3.404,3	2.816,8	-17,3	0,2	0,4	9,46
23.488	Pinheiral	1.168,9	1.438,5	1.162,1	1.620,6	1.085,2	359,8	-66,8	0,0	0,6	15,32
27.311	Piraí	1.275,5	605,6	604,1	488,3	471,0	655,6	39,2	0,0	0,5	24,00
18.188	Porciúncula	-	-	-	-	-	-	..	-	-	-
17.663	Porto Real	-	2.852,6	1.329,7	223,9	452,2	704,2	55,7	0,1	0,3	39,87
13.283	Quatis	924,1	549,7	802,7	-	966,6	730,9	-24,4	0,1	1,6	55,03
141.753	Queimados	-	-	0,3	-	243,8	277,4	13,8	0,0	0,1	1,96
21.806	Quissamã	40,8	40,6	2.938,0	2.059,7	2.163,6	2.068,7	-4,4	0,2	0,8	94,87
123.385	Resende	11.419,2	10.862,1	11.106,6	11.990,9	12.005,0	11.610,3	-3,3	0,9	3,1	94,10
56.942	Rio Bonito	1.630,3	2.188,6	2.354,9	1.897,3	1.820,4	912,9	-49,8	0,1	0,6	16,03
17.709	Rio Claro	1.106,8	2.325,3	2.965,6	2.354,9	1.693,3	1.247,4	-26,3	0,1	2,0	70,44
8.783	Rio das Flores	707,8	924,0	520,8	540,2	550,3	356,5	-35,2	0,0	0,9	40,59
122.196	Rio das Ostras	-	2.045,1	2.518,9	2.684,4	2.975,1	4.670,8	57,0	0,3	0,7	38,22
10.282	Santa Maria Madalena	1.095,3	930,4	383,5	447,8	411,0	400,0	-2,7	0,0	0,8	38,90
41.035	Santo Antônio de Pádua	1.813,0	1.610,9	2.458,0	1.806,6	1.608,1	1.330,0	-17,3	0,1	1,5	32,41
37.717	São Fidélis	3.459,7	3.010,6	1.186,4	1.121,9	1.242,6	1.491,4	20,0	0,1	2,0	39,54
41.397	São Francisco de Itabapoana	1.295,6	590,5	1.118,5	645,2	266,6	297,2	11,5	0,0	0,3	7,18
1.025.507	São Gonçalo	1.856,0	15.504,0	14.509,3	19.219,3	14.580,8	13.824,0	-5,2	1,0	1,5	13,48
33.951	São João da Barra	5.370,2	6.370,8	3.532,3	4.486,8	5.460,8	1.552,2	-71,6	0,1	0,4	45,72
460.799	São João de Meriti	11.826,2	7.723,7	14.176,4	12.738,9	14.458,4	7.805,7	-46,0	0,6	1,8	16,94
7.143	São José de Ubá	195,6	137,8	226,8	77,8	63,9	58,4	-8,6	0,0	0,2	8,17
20.704	São José do Vale do Rio Preto	929,1	911,2	578,3	571,3	1.003,2	733,8	-26,8	0,1	1,3	35,44
93.659	São Pedro da Aldeia	5.253,5	4.795,3	4.972,4	4.938,3	4.474,5	1.734,9	-61,2	0,1	1,2	18,52
9.012	São Sebastião do Alto	285,8	395,0	505,3	741,0	766,1	378,6	-50,6	0,0	1,0	42,01
17.610	Sapucaia	1.391,6	869,1	599,0	561,1	674,1	950,3	41,0	0,1	1,8	53,96
79.421	Saquarema	6.602,5	5.748,9	2.848,7	2.803,3	-	2.311,1	..	0,2	1,4	29,10
81.260	Seropédica	-	1.136,8	1.672,1	1.383,9	1.960,6	409,3	-79,1	0,0	0,2	5,04
21.366	Silva Jardim	1.506,2	1.510,3	1.514,2	1.651,7	1.432,5	999,5	-30,2	0,1	0,9	46,78
15.070	Sumidouro	920,6	417,3	91,6	-	-	-	..	-	-	-
31.844	Tanguá	340,3	319,3	283,0	129,9	-	-	..	-	-	-
169.849	Teresópolis	21.414,0	43,2	420,0	1.368,5	8.774,3	8.679,3	-1,1	0,6	2,7	51,10
10.347	Trajano de Moraes	557,8	457,4	534,2	1.010,6	1.406,2	1.092,4	-22,3	0,1	2,6	105,58
78.723	Três Rios	5.482,3	5.093,1	4.833,3	3.647,8	3.600,9	2.683,7	-25,5	0,2	1,4	34,09
73.154	Valença	1.246,2	2.008,2	6.821,1	4.115,3	1.800,2	3.131,6	74,0	0,2	2,2	42,81
9.861	Varre-Sai	1.164,6	765,1	852,1	885,3	864,3	596,6	-31,0	0,0	1,9	60,50
35.112	Vassouras	1.822,3	1.161,2	1.291,2	2.019,5	1.743,3	2.290,6	31,4	0,2	2,4	65,24
261.522	Volta Redonda	13.998,2	14.527,2	20.963,8	20.976,6	18.417,0	32.159,4	74,6	2,4	4,5	122,97
9.939.256	**Interior**	**333.517,3**	**357.575,3**	**412.670,3**	**457.119,1**	**448.759,0**	**449.436,9**	**0,2**	**33,0**	**1,8**	**45,22**
6.429.923	Rio de Janeiro	1.228.516,3	1.324.704,5	2.508.757,8	1.870.477,4	827.759,2	912.585,9	10,2	67,0	5,0	141,93
16.369.179	**Total**	**1.562.033,6**	**1.682.279,7**	**2.921.428,2**	**2.327.596,5**	**1.276.518,1**	**1.362.022,8**	**6,7**	**100,0**	**3,2**	**83,21**

***Fonte**: balanços municipais coletados na Secretaria do Tesouro Nacional (STN), entre os meses de julho e setembro; e Instituto Brasileiro de Geografia e Estatística (IBGE).*
***Notas**: [1]receita corrente, exceto intraorçamentárias, ajustada dos efeitos da conta Fundeb (ver "Nota metodológica", na página 3).*

RANKING 2013

Juros e amortizações da dívida

Valores absolutos

Posição	Municípios	Juros e amort. da dívida *em R$*	População 2013
1º	Rio de Janeiro	912.585.948,7	6.429.923
2º	Nova Iguaçu	75.324.317,7	804.815
3º	Duque de Caxias	63.175.796,6	873.921
4º	Macaé	55.842.896,6	224.442
5º	Volta Redonda	32.159.400,0	261.522
6º	Niterói	23.956.525,5	494.200
7º	Campos dos Goytacazes	17.642.963,1	477.208
8º	Angra dos Reis	13.948.560,7	181.486
9º	São Gonçalo	13.824.043,3	1.025.507
10º	Resende	11.610.268,6	123.385
11º	Teresópolis	8.679.326,8	169.849
12º	Barra Mansa	8.280.670,4	179.472
13º	São João de Meriti	7.805.742,8	460.799
14º	Itaboraí	7.378.862,6	225.263
15º	Maricá	6.727.437,3	139.552
16º	Mangaratiba	5.547.751,6	39.210
17º	Araruama	5.184.310,0	118.964
18º	Rio das Ostras	4.670.814,2	122.196
19º	Belford Roxo	4.523.123,3	477.583
20º	Itaguaí	4.218.594,1	115.542
21º	Nova Friburgo	3.665.839,7	184.122
22º	Nilópolis	3.558.950,6	158.288
23º	Cachoeiras de Macacu	3.523.455,0	55.632
24º	Paracambi	3.276.083,3	48.705
25º	Valença	3.131.564,8	73.154
26º	Petrópolis	2.816.794,4	297.888
27º	Três Rios	2.683.676,9	78.723
28º	Itatiaia	2.544.995,1	29.744
29º	Saquarema	2.311.131,1	79.421
30º	Vassouras	2.290.647,3	35.112
31º	Barra do Piraí	2.250.922,5	96.261
32º	Conceição de Macabu	2.149.839,2	21.844
33º	Quissamã	2.068.729,5	21.806
34º	Armação dos Búzios	1.977.424,0	29.790
35º	Cabo Frio	1.975.459,6	200.380
36º	Guapimirim	1.904.520,3	54.706
37º	Paraíba do Sul	1.814.327,4	41.955
38º	São Pedro da Aldeia	1.734.950,0	93.659
39º	Aperibé	1.622.795,2	10.736
40º	Arraial do Cabo	1.579.878,7	28.627
41º	São João da Barra	1.552.197,7	33.951
42º	São Fidélis	1.491.381,9	37.717
43º	Carapebus	1.450.086,1	14.408
44º	Cambuci	1.424.208,8	14.862
45º	Santo Antônio de Pádua	1.330.002,6	41.035
46º	Rio Claro	1.247.371,0	17.709
47º	Paraty	1.236.467,8	39.434
48º	Bom Jesus do Itabapoana	1.147.986,7	35.825
49º	Italva	1.133.433,8	14.405
50º	Trajano de Moraes	1.092.385,6	10.347
51º	Silva Jardim	999.487,7	21.366
52º	Sapucaia	950.270,3	17.610
53º	Itaperuna	927.945,3	98.004
54º	Rio Bonito	912.920,6	56.942
55º	Areal	904.639,2	11.785
56º	Mendes	761.620,7	18.072
57º	São José do Vale do Rio Preto	733.839,4	20.704
58º	Quatis	730.911,8	13.283
59º	Porto Real	704.209,1	17.663
60º	Natividade	679.313,1	15.069
61º	Itaocara	664.919,5	22.870
62º	Piraí	655.592,3	27.311
63º	Cardoso Moreira	650.569,8	12.599
64º	Varre-Sai	596.597,1	9.861
65º	Laje do Muriaé	531.769,1	7.385
66º	Iguaba Grande	446.209,0	24.788
67º	Engenheiro Paulo de Frontin	422.703,3	13.505
68º	Seropédica	409.293,1	81.260
69º	Santa Maria Madalena	400.000,0	10.282
70º	Carmo	391.425,7	17.944
71º	São Sebastião do Alto	378.558,0	9.012
72º	Pinheiral	359.828,2	23.488
73º	Rio das Flores	356.469,4	8.783
74º	São Francisco de Itabapoana	297.175,3	41.397
75º	Queimados	277.429,6	141.753
76º	Macuco	266.867,5	5.360
77º	Casimiro de Abreu	260.000,0	38.492
78º	Bom Jardim	252.103,8	25.969
79º	Cordeiro	249.642,3	20.863
80º	Miguel Pereira	229.886,5	24.815
81º	Miracema	227.359,6	26.786
82º	Duas Barras	196.516,9	11.070
83º	São José de Ubá	58.359,9	7.143
84º	Japeri	41.833,3	98.393
85º	Paty do Alferes	18.363,8	26.696
86º	Cantagalo	3.331,2	19.825
87º	Mesquita	-	170.185
88º	Tanguá	-	31.844
89º	Magé	-	232.419
90º	Comendador Levy Gasparian	-	8.240
91º	Sumidouro	-	15.070
92º	Porciúncula	-	18.188
	Total	**1.362.022.821,4**	**16.369.179**

***Fonte**: balanços municipais coletados na Secretaria do Tesouro Nacional (STN), entre os meses de julho e setembro; e Instituto Brasileiro de Geografia e Estatística (IBGE).*

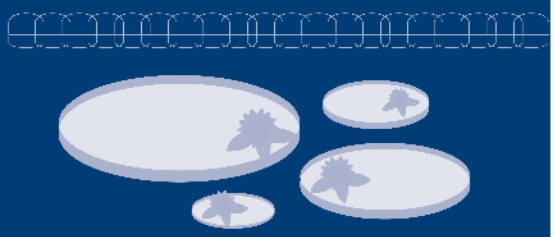

Valores per capita

Posição	Municípios	Juros e amort. da dívida per capita	Juros e amortizações da dívida	População 2013
		em R$		
1º	Macaé	248,81	55.842.896,6	224.442
2º	Aperibé	151,15	1.622.795,2	10.736
3º	Rio de Janeiro	141,93	912.585.948,7	6.429.923
4º	Mangaratiba	141,49	5.547.751,6	39.210
5º	Volta Redonda	122,97	32.159.400,0	261.522
6º	Trajano de Moraes	105,58	1.092.385,6	10.347
7º	Carapebus	100,64	1.450.086,1	14.408
8º	Conceição de Macabu	98,42	2.149.839,2	21.844
9º	Cambuci	95,83	1.424.208,8	14.862
10º	Quissamã	94,87	2.068.729,5	21.806
11º	Resende	94,10	11.610.268,6	123.385
12º	Nova Iguaçu	93,59	75.324.317,7	804.815
13º	Itatiaia	85,56	2.544.995,1	29.744
14º	Italva	78,68	1.133.433,8	14.405
15º	Angra dos Reis	76,86	13.948.560,7	181.486
16º	Areal	76,76	904.639,2	11.785
17º	Duque de Caxias	72,29	63.175.796,6	873.921
18º	Laje do Muriaé	72,01	531.769,1	7.385
19º	Rio Claro	70,44	1.247.371,0	17.709
20º	Paracambi	67,26	3.276.083,3	48.705
21º	Armação dos Búzios	66,38	1.977.424,0	29.790
22º	Vassouras	65,24	2.290.647,3	35.112
23º	Cachoeiras de Macacu	63,34	3.523.455,0	55.632
24º	Varre-Sai	60,50	596.597,1	9.861
25º	Arraial do Cabo	55,19	1.579.878,7	28.627
26º	Quatis	55,03	730.911,8	13.283
27º	Sapucaia	53,96	950.270,3	17.610
28º	Cardoso Moreira	51,64	650.569,8	12.599
29º	Teresópolis	51,10	8.679.326,8	169.849
30º	Macuco	49,79	266.867,5	5.360
31º	Niterói	48,48	23.956.525,5	494.200
32º	Maricá	48,21	6.727.437,3	139.552
33º	Silva Jardim	46,78	999.487,7	21.366
34º	Barra Mansa	46,14	8.280.670,4	179.472
35º	São João da Barra	45,72	1.552.197,7	33.951
36º	Natividade	45,08	679.313,1	15.069
37º	Araruama	43,58	5.184.310,0	118.964
38º	Paraíba do Sul	43,24	1.814.327,4	41.955
39º	Valença	42,81	3.131.564,8	73.154
40º	Mendes	42,14	761.620,7	18.072
41º	São Sebastião do Alto	42,01	378.558,0	9.012
42º	Rio das Flores	40,59	356.469,4	8.783
43º	Porto Real	39,87	704.209,1	17.663
44º	São Fidélis	39,54	1.491.381,9	37.717
45º	Santa Maria Madalena	38,90	400.000,0	10.282
46º	Rio das Ostras	38,22	4.670.814,2	122.196
47º	Campos dos Goytacazes	36,97	17.642.963,1	477.208
48º	Itaguaí	36,51	4.218.594,1	115.542
49º	São José do Vale do Rio Preto	35,44	733.839,4	20.704
50º	Guapimirim	34,81	1.904.520,3	54.706
51º	Três Rios	34,09	2.683.676,9	78.723
52º	Itaboraí	32,76	7.378.862,6	225.263
53º	Santo Antônio de Pádua	32,41	1.330.002,6	41.035
54º	Bom Jesus do Itabapoana	32,04	1.147.986,7	35.825
55º	Paraty	31,36	1.236.467,8	39.434
56º	Engenheiro Paulo de Frontin	31,30	422.703,3	13.505
57º	Saquarema	29,10	2.311.131,1	79.421
58º	Itaocara	29,07	664.919,5	22.870
59º	Piraí	24,00	655.592,3	27.311
60º	Barra do Piraí	23,38	2.250.922,5	96.261
61º	Nilópolis	22,48	3.558.950,6	158.288
62º	Carmo	21,81	391.425,7	17.944
63º	Nova Friburgo	19,91	3.665.839,7	184.122
64º	São Pedro da Aldeia	18,52	1.734.950,0	93.659
65º	Iguaba Grande	18,00	446.209,0	24.788
66º	Duas Barras	17,75	196.516,9	11.070
67º	São João de Meriti	16,94	7.805.742,8	460.799
68º	Rio Bonito	16,03	912.920,6	56.942
69º	Pinheiral	15,32	359.828,2	23.488
70º	São Gonçalo	13,48	13.824.043,3	1.025.507
71º	Cordeiro	11,97	249.642,3	20.863
72º	Cabo Frio	9,86	1.975.459,6	200.380
73º	Bom Jardim	9,71	252.103,8	25.969
74º	Belford Roxo	9,47	4.523.123,3	477.583
75º	Itaperuna	9,47	927.945,3	98.004
76º	Petrópolis	9,46	2.816.794,4	297.888
77º	Miguel Pereira	9,26	229.886,5	24.815
78º	Miracema	8,49	227.359,6	26.786
79º	São José de Ubá	8,17	58.359,9	7.143
80º	São Francisco de Itabapoana	7,18	297.175,3	41.397
81º	Casimiro de Abreu	6,75	260.000,0	38.492
82º	Seropédica	5,04	409.293,1	81.260
83º	Queimados	1,96	277.429,6	141.753
84º	Paty do Alferes	0,69	18.363,8	26.696
85º	Japeri	0,43	41.833,3	98.393
86º	Cantagalo	0,17	3.331,2	19.825
87º	Tanguá	-	-	31.844
88º	Mesquita	-	-	170.185
89º	Magé	-	-	232.419
90º	Comendador Levy Gasparian	-	-	8.240
91º	Sumidouro	-	-	15.070
92º	Porciúncula	-	-	18.188
Total		**83,21**	**1.362.022.821,4**	**16.369.179**

***Fonte**: balanços municipais coletados na Secretaria do Tesouro Nacional (STN), entre os meses de julho e setembro; e Instituto Brasileiro de Geografia e Estatística (IBGE).*

Desempenho

Em 2013, o custo para a manutenção do Poder Legislativo chegou a R$ 1,17 bilhão para os municípios fluminenses. Esse valor é 2,8% maior que aquele despendido em 2012, o que resultou num acréscimo das despesas na ordem de R$ 31,8 milhões, em valores já corrigidos pelo Índice Nacional de Preços ao Consumidor Amplo (IPCA) médio anual de 2013.

Taxa de crescimento anual da despesa com legislativos municipais

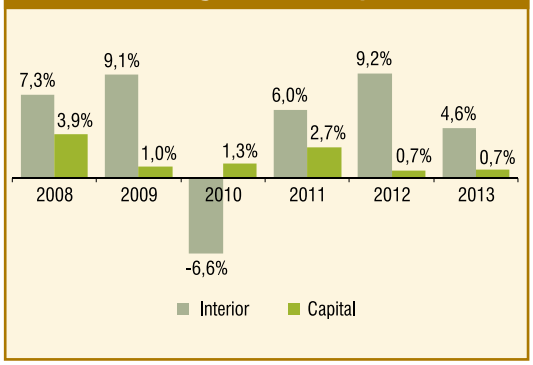

Responsável por 46% do total despendido, o legislativo do município do Rio de Janeiro que, além da Câmara Municipal, conta também com um Tribunal de Contas de contas exclusivo, apresentou o custo de R$ 540,6 milhões em 2013, representando um acréscimo mais brando (0,7%) que aquele encontrado nos demais municípios do Estado, onde o legislativo avançou 4,6%.

Evolução dos gastos com legislativos municipais
em R$ milhões - IPCA médio de 2013

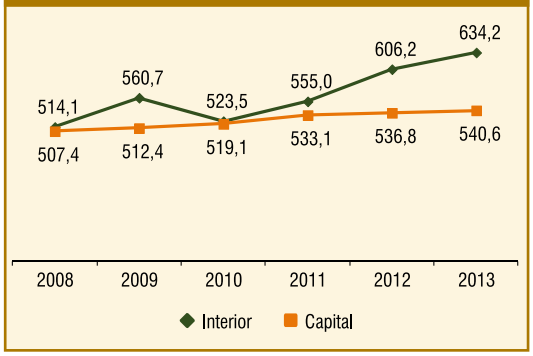

Aliás, a tendência de expansão mais acentuada no interior vem se mantendo desde o exercício de 2010. Naquele ano, praticamente metade (49,8%) dos desembolsos com legislativo era realizado pela capital. De lá para cá, um crescimento comedido realizado na cidade do Rio de Janeiro, e um aumento mais acentuado no conjunto dos municípios do interior começou a alterar esse panorama, fazendo com que a capital passasse a ser responsável por 46% das despesas, enquanto o interior passou a responder por 54%, em 2013.

Em 2013, os municípios que mais contribuíram para a expansão da despesa com o legislativo foram Niterói, Cabo Frio e São Gonçalo. No primeiro, o aumento nos gastos chegou a R$ 3,6 milhões, totalizando um dispêndio de R$ 44,8 milhões. Em Cabo Frio, o acréscimo de R$ 3,3 milhões significou uma taxa de expansão de 31,8% frente a 2012. Já em São Gonçalo, que realizou uma despesa de R$ 17,7 milhões, o incremento foi da ordem de R$ 3,2 milhões. Cabe ressaltar que esse movimento expansionista se deu na grande maioria das cidades do Estado. Dos 84 municípios com dados concomitantemente em 2013 e 2012, em 62 deles houve crescimento da despesa com legislativo, ou seja, 3 em cada 4 cidades aumentaram esse gasto.

Há, entretanto, uma razão para essa expansão mais acentuada pelo interior do Estado. A lei que define os repasses do Executivo para o Legislativo diz que o montante a ser transferido no exercício corrente tem como referência o desempenho das receitas no ano imediatamente anterior. Ou seja, o valor disponível às câmaras municipais em 2013 é limitado a um percentual da arrecadação da receita tributária (ISS, IPTU, ITBI e taxas) e de algumas transferências constitucionais (ICMS, IPVA, ITR, IRRF, FPM, IPI-Exportação e IOF-Ouro) do exercício de 2012. Diz também que o limite a ser transferido varia de 3,5% a 7%, segundo o porte populacional da cidade, conforme mostra a tabela abaixo.

Limites do gasto com as câmaras municipais, por faixas populacionais

Faixa populacional	Limite máximo EC nº 58
Até 100 mil habitantes	7%
De 100 mil e um a 300 mil habitantes	6%
De 300 mil e um a 500 mil habitantes	5%
De 500 mil e um a 3 milhões de habitantes	4,5%
De 3 milhões e um a 8 milhões de hab.	4%
Acima de 8 milhões de habitantes	3,5%

Fonte: *Emenda Constitucional nº 58, 23/09/2009.*

Acontece que de 2009 – exercício considerado para o cálculo do repasse de recursos às câmaras municipais em 2010 – até 2012, ano-base para o repasse de verbas para o exercício de 2013, a receita corrente dos municípios do interior cresceu em um ritmo maior que na capital. Enquanto que no município do Rio de Janeiro o crescimento médio anual do período é de 9,3%, nas demais localidades a taxa chega a 10,7%, respaldando, portanto, o crescimento mais vigoroso das despesas com o legislativo nesse conjunto de municípios. A tendência, porém, é que em 2014 esse

movimento se reverta, uma vez que o crescimento, em 2013, das receitas correntes, em 2013, foi mais forte na capital que no restante do Estado.

Peso orçamentário

Ao analisar o comprometimento da receita corrente com os gastos com o Legislativo, nota-se que desde 2010 sua participação pouco oscilou entre os municípios do interior, entre 2,4% e 2,7%, o que confirma que o crescimento das despesas esteve amparado pela expansão das receitas.

Na capital, no entanto, o Poder Legislativo, que é composto pela Câmara Municipal e pelo Tribunal de Contas do Município do Rio de Janeiro, vem constantemente reduzindo a fatia orçamentária necessária para a manutenção do seu funcionamento. O indicador que apontava para 3,9% em 2008 caiu para 2,9% em 2013.

Participação do gasto com legislativos municipais na receita corrente - capital e interior

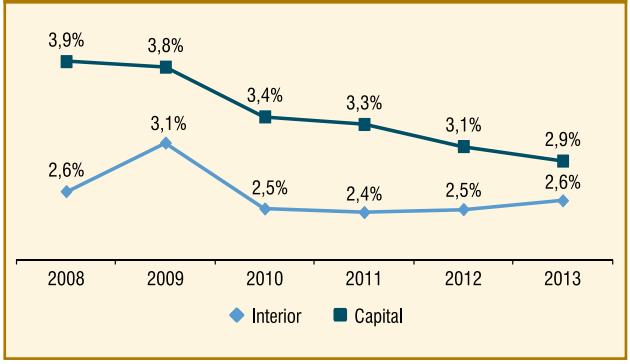

Gasto per capita

Em conjunto, os municípios fluminenses gastaram o equivalente a R$ 71,76 por habitante com o Poder Legislativo. Nota-se que ao agrupar as cidades em faixas populacionais, os maiores valores se concentram naquelas que apresentam menores portes populacionais. Isso se dá devido à necessidade de uma estrutura mínima que garanta o pleno funcionamento da atividade legislativa. Outro fator é o número proporcionalmente maior de vereadores nos municípios de pequeno porte.

Por esses motivos, nos municípios com até 25 mil habitantes o dispêndio médio foi de R$ 160,80 por habitante. Esse valor é muito superior ao encontrado nas demais faixas populacionais, como naquelas onde a população encontra-se entre 25 mil a 50 mil habitantes, em que a despesa cai para R$ 117,70, e naqueles municípios com mais de 300 mil residentes, exceto a capital, onde o valor recua ainda mais para R$ 38,64. Na capital, o gasto foi de R$ 84,07 por habitante.

Entre os municípios do interior destacam-se Porto Real (R$ 717,22), Macuco (R$ 276,09), Mangaratiba (R$ 270,64), Carapebus (R$ 229,69), Piraí (R$ 224,32), Macaé (R$ 207,15) e São José de Ubá (R$ 206,07), todos com gastos superiores a R$ 200 per capita. No caso de específico de Porto Real, sua liderança no ranking, muito acima do segundo colocado, é resultado de sua elevada receita corrente per capita, também a mais alta entre os municípios fluminenses. Em Porto Real estão instaladas a PSA Peugeot-Citroën e a Coca-Cola, empresas que trazem grande receita de ICMS transferido pelo governo estadual para o município. Consequentemente, aumenta o volume do repasse realizado pelo Executivo para a Câmara Municipal.

O número de vereadores

Até o mandato político que se encerrou no final de 2012, o número de vereadores de cada cidade era definido pela Resolução nº 21.702, de 2 de abril de 2004, do Tribunal Superior Eleitoral (TSE), que o fixava de acordo com o tamanho da população municipal estimada pelo Instituto Brasileiro de Geografia e Estatística (IBGE), em 2003.

A edição da Emenda Constitucional (EC) nº 58, de 23 de setembro de 2009, fez aumentar o número de vereadores no exercício de 2013. A modificação no número de vereadores veio acompanhada de uma redução na quantidade de faixas populacionais, que de 36 e passaram para 24. Determinou-se para cada uma dessas faixas um número ímpar de vereadores, com o objetivo de facilitar o processo de deliberação local.

Número de vereadores por faixa populacional do município - EC nº 58/2009

Nº de habitantes do município	Número de vereadores
até 15.000	9
de 15.000 até 30.000	11
de 30.000 até 50.000	13
de 50.000 até 80.000	15
de 80.000 até 120.000	17
de 120.000 até 160.000	19
de 160.000 até 300.000	21
de 300.000 até 450.000	23
de 450.000 até 600.000	25
de 600.000 até 750.000	27
de 750.000 até 900.000	29
de 900.000 até 1.050.000	31
de 1.050.000 até 1.200.000	33
de 1.200.000 até 1.350.000	35
de 1.350.000 até 1.500.000	37
de 1.500.000 até 1.800.000	39
de 1.800.000 até 2.400.000	41
de 2.400.000 até 3.000.000	43
de 3.000.000 até 4.000.000	45
de 4.000.000 até 5.000.000	47
de 5.000.000 até 6.000.000	49
de 6.000.000 até 7.000.000	51
de 7.000.000 até 8.000.000	53
Acima de 8.000.000	55

Fonte: *Emenda Constitucional nº 58/2009.*

EVOLUÇÃO 2008-2013

Legislativos municipais

População 2013	Município	2008	2009	2010	2011	2012	2013	Variação 2013/ 2012	Participação 2013 no total da desp. legisl.	Participação 2013 na rec. corr.[1]	Desp. legisl. per capita 2013
		em R$ mil - IPCA médio de 2013						em %			em R$
181.486	Angra dos Reis	23.425,8	28.740,1	24.667,3	30.896,1	29.994,1	31.055,4	3,5	2,6	4,3	171,12
10.736	Aperibé	1.123,4	1.161,7	1.145,4	1.299,9	1.516,4	1.525,4	0,6	0,1	4,2	142,08
118.964	Araruama	6.008,6	6.291,9	5.471,5	5.832,7	6.261,9	6.537,2	4,4	0,6	2,8	54,95
11.785	Areal	1.453,1	1.319,3	1.319,1	1.315,6	1.450,0	1.539,9	6,2	0,1	3,5	130,66
29.790	Armação dos Búzios	4.511,1	5.006,1	4.462,0	5.052,7	5.594,2	5.715,9	2,2	0,5	2,8	191,87
28.627	Arraial do Cabo	2.596,8	2.843,6	2.511,5	2.849,5	2.936,3	3.279,7	11,7	0,3	2,8	114,57
96.261	Barra do Piraí	4.570,9	4.878,7	4.352,1	4.361,6	5.026,6	5.158,3	2,6	0,4	3,1	53,59
179.472	Barra Mansa	9.357,4	10.249,3	9.444,1	8.720,9	9.758,8	...	..	-	-	...
477.583	Belford Roxo	10.444,7	11.075,3	11.292,5	10.935,0	10.929,6	10.775,5	-1,4	0,9	2,0	22,56
25.969	Bom Jardim	1.390,7	1.632,3	1.686,8	1.549,4	1.800,2	2.191,2	21,7	0,2	3,4	84,38
35.825	Bom Jesus do Itabapoana	2.682,0	2.878,0	2.636,7	2.705,2	3.053,0	3.067,4	0,5	0,3	4,5	85,62
200.380	Cabo Frio	10.221,2	9.479,8	9.148,2	10.003,8	10.436,7	13.753,7	31,8	1,2	1,7	68,64
55.632	Cachoeiras de Macacu	2.151,2	4.293,3	4.395,2	4.767,7	5.048,9	4.545,3	-10,0	0,4	3,0	81,70
14.862	Cambuci	1.466,1	1.801,9	1.659,1	1.681,5	1.772,7	1.825,2	3,0	0,2	4,7	122,81
477.208	Campos dos Goytacazes	19.518,8	21.488,2	19.333,1	22.030,6	24.923,9	27.490,4	10,3	2,3	1,2	57,61
19.825	Cantagalo	3.048,2	2.735,2	2.673,8	3.015,7	3.383,1	3.383,5	0,0	0,3	4,6	170,67
14.408	Carapebus	2.212,7	2.530,2	2.218,3	2.439,9	2.860,9	3.309,4	15,7	0,3	3,5	229,69
12.599	Cardoso Moreira	1.572,4	1.746,7	1.723,1	1.552,8	1.630,8	1.670,2	2,4	0,1	4,1	132,57
17.944	Carmo	2.093,8	2.226,9	2.011,4	2.036,5	2.128,2	2.190,4	2,9	0,2	4,2	122,07
38.492	Casimiro de Abreu	4.123,5	5.085,3	5.098,5	5.409,5	5.902,0	6.078,6	3,0	0,5	2,3	157,92
8.240	Comendador Levy Gasparian	383,6	459,6	...	...	341,4	488,6	43,1	0,0	1,6	59,30
21.844	Conceição de Macabu	1.856,1	2.096,3	1.875,4	2.054,8	2.185,2	2.282,5	4,5	0,2	4,1	104,49
20.863	Cordeiro	1.924,7	1.722,8	1.746,8	1.839,9	2.081,1	1.910,8	-8,2	0,2	3,6	91,59
11.070	Duas Barras	1.507,6	1.651,6	1.480,4	1.612,8	1.676,3	1.598,3	-4,7	0,1	4,0	144,38
873.921	Duque de Caxias	39.232,0	47.697,6	44.438,2	48.330,8	48.610,4	48.125,5	-1,0	4,1	2,8	55,07
13.505	Engenheiro Paulo de Frontin	1.440,8	1.564,7	1.396,6	...	1.624,9	1.606,0	-1,2	0,1	3,5	118,92
54.706	Guapimirim	996,8	...	921,9	705,9	498,7	914,7	83,4	0,1	0,7	16,72
24.788	Iguaba Grande	2.352,9	2.590,5	2.375,0	2.543,3	2.754,4	2.852,0	3,5	0,2	4,0	115,06
225.263	Itaboraí	7.502,0	5.458,8	5.565,8	8.251,6	11.365,0	9.675,7	-14,9	0,8	1,5	42,95
115.542	Itaguaí	1.791,5	2.942,6	2.242,9	4.118,3	5.081,1	3.733,3	-26,5	0,3	0,8	32,31
14.405	Italva	1.405,3	1.714,2	1.411,7	1.563,1	1.698,3	1.701,2	0,2	0,1	4,1	118,10
22.870	Itaocara	1.956,0	2.184,9	1.927,2	2.047,3	2.013,0	2.015,4	0,1	0,2	3,8	88,12
98.004	Itaperuna	5.064,0	6.142,3	5.213,4	5.402,5	5.710,5	5.137,9	-10,0	0,4	2,7	52,42
29.744	Itatiaia	3.270,7	3.205,9	3.441,3	3.906,7	4.532,7	5.092,1	12,3	0,4	4,2	171,20
98.393	Japeri	3.498,5	4.004,5	3.557,1	3.812,0	4.060,3	4.028,6	-0,8	0,3	2,6	40,94
7.385	Laje do Muriaé	1.240,0	1.392,2	1.163,7	1.271,3	1.443,5	1.447,3	0,3	0,1	4,3	195,98
224.442	Macaé	31.056,6	43.340,5	42.210,8	43.967,8	47.764,0	46.493,5	-2,7	4,0	2,4	207,15
5.360	Macuco	1.216,4	1.337,4	1.148,0	1.348,3	1.479,0	1.479,9	0,1	0,1	4,8	276,09
232.419	Magé	2.083,2	3.103,1	2.951,7	2.487,7	2.643,3	3.648,5	38,0	0,3	1,0	15,70
39.210	Mangaratiba	6.523,3	8.918,5	9.318,5	8.277,3	8.847,2	10.611,8	19,9	0,9	4,0	270,64
139.552	Maricá	6.119,2	6.613,0	5.929,8	6.319,4	7.135,7	7.438,5	4,2	0,6	2,0	53,30
18.072	Mendes	1.407,2	1.555,9	1.455,4	1.532,2	1.928,7	1.916,7	-0,6	0,2	3,9	106,06
170.185	Mesquita	4.612,4	5.236,4	5.315,3	5.814,4	...	...	..	-	-	...
24.815	Miguel Pereira	2.245,4	2.265,9	...	...	2.617,7	2.922,2	11,6	0,2	4,0	117,76
26.786	Miracema	2.029,0	2.240,3	1.975,7	1.990,4	2.070,9	2.348,0	13,4	0,2	3,6	87,66
15.069	Natividade	1.778,2	1.796,4	1.578,2	1.598,1	1.526,1	1.801,5	18,0	0,2	3,5	119,55
158.288	Nilópolis	6.267,7	6.941,8	5.714,9	6.028,1	6.611,0	...	..	-	-	...
494.200	Niterói	42.881,9	44.623,7	38.300,1	38.396,5	41.199,9	44.807,6	8,8	3,8	3,0	90,67

População 2013	Município	2008	2009	2010	2011	2012	2013	Variação 2013/ 2012	Participação 2013 no total da desp. legisl.	Participação 2013 na rec. corr.[1]	Desp. legisl. per capita 2013
		em R$ mil - IPCA médio de 2013						em %			em R$
184.122	Nova Friburgo	9.272,1	9.170,5	9.079,4	9.052,1	10.344,3	9.856,7	-4,7	0,8	2,9	53,53
804.815	Nova Iguaçu	14.285,7	15.290,1	14.588,1	15.331,1	14.762,2	17.287,5	17,1	1,5	1,8	21,48
48.705	Paracambi	2.448,0	2.683,0	2.578,6	2.587,2	2.184,3	2.803,2	28,3	0,2	2,8	57,55
41.955	Paraíba do Sul	2.353,6	2.670,0	2.742,9	2.761,8	2.896,8	3.211,1	10,8	0,3	3,6	76,54
39.434	Paraty	3.698,2	4.253,1	3.843,5	3.936,1	4.596,5	4.710,0	2,5	0,4	2,6	119,44
26.696	Paty do Alferes	2.258,1	2.442,5	...	...	...	2.500,6	..	0,2	3,8	93,7
297.888	Petrópolis	26.453,9	15.137,7	14.820,6	16.623,5	18.427,5	17.968,2	-2,5	1,5	2,5	60,32
23.488	Pinheiral	1.804,3	2.028,0	1.788,0	820,2	2.085,2	2.105,2	1,0	0,2	3,6	89,63
27.311	Piraí	4.072,5	4.812,6	5.000,4	5.109,6	5.115,5	6.126,4	19,8	0,5	4,3	224,32
18.188	Porciúncula	1.592,5	1.902,1	1.724,9	1.801,6	1.946,4	1.999,4	2,7	0,2	3,7	109,93
17.663	Porto Real	3.097,2	3.242,1	5.574,7	7.063,3	9.680,3	12.668,2	30,9	1,1	6,1	717,22
13.283	Quatis	1.087,5	1.435,1	1.340,2	1.363,4	1.400,6	1.436,7	2,6	0,1	3,1	108,16
141.753	Queimados	4.150,4	4.751,4	4.164,1	4.157,3	4.742,0	5.602,0	18,1	0,5	2,5	39,52
21.806	Quissamã	5.439,7	6.904,5	5.864,4	...	8.339,5	...	..	-	-	...
123.385	Resende	7.409,0	7.558,0	9.817,9	13.061,8	12.990,4	13.626,4	4,9	1,2	3,6	110,44
56.942	Rio Bonito	5.212,0	5.177,8	3.807,5	...	4.807,7	5.037,3	4,8	0,4	3,2	88,46
17.709	Rio Claro	2.022,9	2.191,2	2.163,6	2.473,8	...	2.820,9	..	0,2	4,4	159,3
8.783	Rio das Flores	1.382,1	1.132,3	1.267,8	1.366,2	1.585,2	1.383,7	-12,7	0,1	3,4	157,55
122.196	Rio das Ostras	8.123,4	10.412,2	8.941,0	8.868,5	10.480,6	12.648,9	20,7	1,1	1,9	103,51
10.282	Santa Maria Madalena	1.898,5	2.117,3	1.919,6	2.110,3	2.218,6	...	..	-	-	...
41.035	Santo Antônio de Pádua	2.611,7	2.849,4	2.680,4	3.004,2	3.263,2	3.413,0	4,6	0,3	3,9	83,17
37.717	São Fidélis	2.891,0	3.196,8	3.054,3	2.748,6	2.818,2	2.903,5	3,0	0,2	3,9	76,98
41.397	São Francisco de Itabapoana	3.661,4	4.200,7	3.547,0	3.960,2	4.133,2	4.191,0	1,4	0,4	4,0	101,24
1.025.507	São Gonçalo	14.004,4	14.675,5	13.791,3	14.131,1	14.521,0	17.672,8	21,7	1,5	2,0	17,23
33.951	São João da Barra	3.544,3	4.134,0	3.651,2	3.803,8	5.136,4	6.378,2	24,2	0,5	1,7	187,86
460.799	São João de Meriti	9.835,8	11.193,5	10.703,7	11.607,3	0,0	12.143,9	..	1,0	2,9	26,4
7.143	São José de Ubá	1.214,7	1.269,6	1.142,7	1.229,5	1.400,1	1.471,9	5,1	0,1	4,8	206,07
20.704	São José do Vale do Rio Preto	1.500,9	1.736,7	1.491,8	1.419,9	1.728,3	1.608,0	-7,0	0,1	3,0	77,67
93.659	São Pedro da Aldeia	4.375,3	4.906,8	4.413,4	4.431,4	4.713,1	4.725,8	0,3	0,4	3,2	50,46
9.012	São Sebastião do Alto	1.425,1	1.570,1	1.372,7	1.719,3	1.778,8	1.686,7	-5,2	0,1	4,4	187,16
17.610	Sapucaia	2.015,1	2.361,7	2.474,3	0,0	2.878,5	2.811,4	-2,3	0,2	5,3	159,65
79.421	Saquarema	5.349,7	5.802,2	4.892,2	5.390,8	5.975,9	6.381,7	6,8	0,5	3,9	80,35
81.260	Seropédica	3.670,9	4.244,8	3.763,9	0,0	4.411,3	5.342,7	21,1	0,5	3,0	65,75
21.366	Silva Jardim	2.244,7	2.427,6	2.539,7	2.698,1	3.138,3	2.947,5	-6,1	0,3	2,7	137,95
15.070	Sumidouro	1.677,5	1.831,5	1.639,8	1.706,4	1.850,1	2.114,8	14,3	0,2	4,5	140,33
31.844	Tanguá	1.946,4	2.244,4	1.925,5	1.852,1	2.084,1	2.440,9	17,1	0,2	3,4	76,65
169.849	Teresópolis	10.501,6	11.127,9	8.946,1	9.562,8	10.588,0	10.636,1	0,5	0,9	3,3	62,62
10.347	Trajano de Moraes	1.650,7	0,0	1.538,6	1.574,8	1.871,4	1.918,9	2,5	0,2	4,6	185,45
78.723	Três Rios	5.348,9	5.974,7	5.414,7	5.716,5	6.494,0	7.460,3	14,9	0,6	3,9	94,77
73.154	Valença	3.310,7	3.567,0	768,7	783,8	728,9	1.250,6	71,6	0,1	0,9	17,10
9.861	Varre-Sai	1.120,6	1.266,9	1.098,4	1.183,1	1.268,0	1.265,4	-0,2	0,1	4,0	128,32
35.112	Vassouras	406,4	503,1	479,0	449,2	426,9	572,6	34,1	0,0	0,6	16,31
261.522	Volta Redonda	24.133,4	24.041,9	24.174,0	25.541,7	29.191,8	29.919,4	2,5	2,5	4,2	114,40
9.939.256	**Interior**	**514.118,6**	**560.703,8**	**523.459,2**	**554.969,4**	**606.188,6**	**634.157,1**	**4,6**	**54,0**	**2,6**	**63,80**
6.429.923	Rio de Janeiro	507.391,4	512.392,0	519.083,2	533.126,9	536.764,8	540.576,4	0,7	46,0	2,9	84,07
16.369.179	**Total**	**1.021.510,0**	**1.073.095,8**	**1.042.542,5**	**1.088.096,3**	**1.142.953,5**	**1.174.733,5**	**2,8**	**100,0**	**2,7**	**71,76**

***Fonte**: balanços municipais coletados na Secretaria do Tesouro Nacional (STN), entre os meses de julho e setembro; e Instituto Brasileiro de Geografia e Estatística (IBGE).*
***Nota**: [1]receita corrente, exceto intraorçamentárias, ajustada dos efeitos da conta Fundeb (ver "Nota metodológica", na página 3).*

RANKING 2013

Legislativos municipais

Valores absolutos

Posição	Municípios	Despesa com legislativo *em R$*	População 2013
1º	Rio de Janeiro	540.576.422,4	6.429.923
2º	Duque de Caxias	48.125.526,3	873.921
3º	Macaé	46.493.490,7	224.442
4º	Niterói	44.807.622,2	494.200
5º	Angra dos Reis	31.055.357,3	181.486
6º	Volta Redonda	29.919.400,0	261.522
7º	Campos dos Goytacazes	27.490.438,6	477.208
8º	Petrópolis	17.968.156,2	297.888
9º	São Gonçalo	17.672.822,7	1.025.507
10º	Nova Iguaçu	17.287.481,1	804.815
11º	Cabo Frio	13.753.720,8	200.380
12º	Resende	13.626.412,4	123.385
13º	Porto Real	12.668.237,6	17.663
14º	Rio das Ostras	12.648.946,1	122.196
15º	São João de Meriti	12.143.924,2	460.799
16º	Belford Roxo	10.775.527,7	477.583
17º	Teresópolis	10.636.061,2	169.849
18º	Mangaratiba	10.611.848,9	39.210
19º	Nova Friburgo	9.856.713,4	184.122
20º	Itaboraí	9.675.745,1	225.263
21º	Três Rios	7.460.325,0	78.723
22º	Maricá	7.438.477,0	139.552
23º	Araruama	6.537.207,3	118.964
24º	Saquarema	6.381.706,0	79.421
25º	São João da Barra	6.378.168,8	33.951
26º	Piraí	6.126.419,3	27.311
27º	Casimiro de Abreu	6.078.585,0	38.492
28º	Armação dos Búzios	5.715.899,8	29.790
29º	Queimados	5.602.000,0	141.753
30º	Seropédica	5.342.728,7	81.260
31º	Barra do Piraí	5.158.269,1	96.261
32º	Itaperuna	5.137.859,6	98.004
33º	Itatiaia	5.092.085,6	29.744
34º	Rio Bonito	5.037.305,2	56.942
35º	São Pedro da Aldeia	4.725.764,3	93.659
36º	Paraty	4.709.999,9	39.434
37º	Cachoeiras de Macacu	4.545.258,8	55.632
38º	São Francisco de Itabapoana	4.191.005,5	41.397
39º	Japeri	4.028.589,6	98.393
40º	Itaguaí	3.733.293,3	115.542
41º	Magé	3.648.498,2	232.419
42º	Santo Antônio de Pádua	3.413.049,3	41.035
43º	Cantagalo	3.383.541,7	19.825
44º	Carapebus	3.309.395,5	14.408
45º	Arraial do Cabo	3.279.731,2	28.627
46º	Paraíba do Sul	3.211.129,8	41.955
47º	Bom Jesus do Itabapoana	3.067.417,9	35.825
48º	Silva Jardim	2.947.484,4	21.366
49º	Miguel Pereira	2.922.209,5	24.815
50º	São Fidélis	2.903.458,0	37.717
51º	Iguaba Grande	2.851.997,8	24.788
52º	Rio Claro	2.820.932,4	17.709
53º	Sapucaia	2.811.440,8	17.610
54º	Paracambi	2.803.155,9	48.705
55º	Paty do Alferes	2.500.634,0	26.696
56º	Tanguá	2.440.938,9	31.844
57º	Miracema	2.348.041,0	26.786
58º	Conceição de Macabu	2.282.518,6	21.844
59º	Bom Jardim	2.191.195,7	25.969
60º	Carmo	2.190.425,9	17.944
61º	Sumidouro	2.114.799,0	15.070
62º	Pinheiral	2.105.190,6	23.488
63º	Itaocara	2.015.377,3	22.870
64º	Porciúncula	1.999.357,9	18.188
65º	Trajano de Moraes	1.918.865,8	10.347
66º	Mendes	1.916.707,6	18.072
67º	Cordeiro	1.910.823,9	20.863
68º	Cambuci	1.825.190,4	14.862
69º	Natividade	1.801.497,7	15.069
70º	Italva	1.701.228,2	14.405
71º	São Sebastião do Alto	1.686.658,6	9.012
72º	Cardoso Moreira	1.670.213,6	12.599
73º	São José do Vale do Rio Preto	1.608.022,8	20.704
74º	Engenheiro Paulo de Frontin	1.605.957,5	13.505
75º	Duas Barras	1.598.307,5	11.070
76º	Areal	1.539.856,4	11.785
77º	Aperibé	1.525.407,1	10.736
78º	Macuco	1.479.854,2	5.360
79º	São José de Ubá	1.471.926,8	7.143
80º	Laje do Muriaé	1.447.285,2	7.385
81º	Quatis	1.436.720,0	13.283
82º	Rio das Flores	1.383.746,9	8.783
83º	Varre-Sai	1.265.384,8	9.861
84º	Valença	1.250.640,0	73.154
85º	Guapimirim	914.679,8	54.706
86º	Vassouras	572.606,8	35.112
87º	Comendador Levy Gasparian	488.628,5	8.240
88º	Barra Mansa	-	179.472
89º	Quissamã	-	21.806
90º	Nilópolis	-	158.288
91º	Santa Maria Madalena	-	10.282
92º	Mesquita	-	170.185
	Total	**1.174.733.502,4**	**16.369.179**

***Fonte**: balanços municipais coletados na Secretaria do Tesouro Nacional (STN), entre os meses de julho e setembro; e Instituto Brasileiro de Geografia e Estatística (IBGE).*

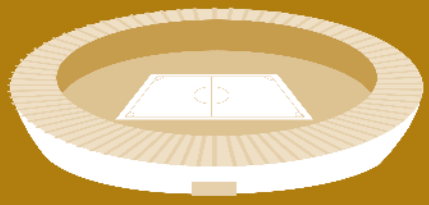

Valores per capita

Posição	Municípios	Desp. com legislativo per capita	Despesa com legislativo	População 2013
		em R$		
1º	Porto Real	717,22	12.668.237,6	17.663
2º	Macuco	276,09	1.479.854,2	5.360
3º	Mangaratiba	270,64	10.611.848,9	39.210
4º	Carapebus	229,69	3.309.395,5	14.408
5º	Piraí	224,32	6.126.419,3	27.311
6º	Macaé	207,15	46.493.490,7	224.442
7º	São José de Ubá	206,07	1.471.926,8	7.143
8º	Laje do Muriaé	195,98	1.447.285,2	7.385
9º	Armação dos Búzios	191,87	5.715.899,8	29.790
10º	São João da Barra	187,86	6.378.168,8	33.951
11º	São Sebastião do Alto	187,16	1.686.658,6	9.012
12º	Trajano de Moraes	185,45	1.918.865,8	10.347
13º	Itatiaia	171,20	5.092.085,6	29.744
14º	Angra dos Reis	171,12	31.055.357,3	181.486
15º	Cantagalo	170,67	3.383.541,7	19.825
16º	Sapucaia	159,65	2.811.440,8	17.610
17º	Rio Claro	159,29	2.820.932,4	17.709
18º	Casimiro de Abreu	157,92	6.078.585,0	38.492
19º	Rio das Flores	157,55	1.383.746,9	8.783
20º	Duas Barras	144,38	1.598.307,5	11.070
21º	Aperibé	142,08	1.525.407,1	10.736
22º	Sumidouro	140,33	2.114.799,0	15.070
23º	Silva Jardim	137,95	2.947.484,4	21.366
24º	Cardoso Moreira	132,57	1.670.213,6	12.599
25º	Areal	130,66	1.539.856,4	11.785
26º	Varre-Sai	128,32	1.265.384,8	9.861
27º	Cambuci	122,81	1.825.190,4	14.862
28º	Carmo	122,07	2.190.425,9	17.944
29º	Natividade	119,55	1.801.497,7	15.069
30º	Paraty	119,44	4.709.999,9	39.434
31º	Engenheiro Paulo de Frontin	118,92	1.605.957,5	13.505
32º	Italva	118,10	1.701.228,2	14.405
33º	Miguel Pereira	117,76	2.922.209,5	24.815
34º	Iguaba Grande	115,06	2.851.997,8	24.788
35º	Arraial do Cabo	114,57	3.279.731,2	28.627
36º	Volta Redonda	114,40	29.919.400,0	261.522
37º	Resende	110,44	13.626.412,4	123.385
38º	Porciúncula	109,93	1.999.357,9	18.188
39º	Quatis	108,16	1.436.720,0	13.283
40º	Mendes	106,06	1.916.707,6	18.072
41º	Conceição de Macabu	104,49	2.282.518,6	21.844
42º	Rio das Ostras	103,51	12.648.946,1	122.196
43º	São Francisco de Itabapoana	101,24	4.191.005,5	41.397
44º	Três Rios	94,77	7.460.325,0	78.723
45º	Paty do Alferes	93,67	2.500.634,0	26.696
46º	Cordeiro	91,59	1.910.823,9	20.863
47º	Niterói	90,67	44.807.622,2	494.200
48º	Pinheiral	89,63	2.105.190,6	23.488
49º	Rio Bonito	88,46	5.037.305,2	56.942
50º	Itaocara	88,12	2.015.377,3	22.870
51º	Miracema	87,66	2.348.041,0	26.786
52º	Bom Jesus do Itabapoana	85,62	3.067.417,9	35.825
53º	Bom Jardim	84,38	2.191.195,7	25.969
54º	Rio de Janeiro	84,07	540.576.422,4	6.429.923
55º	Santo Antônio de Pádua	83,17	3.413.049,3	41.035
56º	Cachoeiras de Macacu	81,70	4.545.258,8	55.632
57º	Saquarema	80,35	6.381.706,0	79.421
58º	São José do Vale do Rio Preto	77,67	1.608.022,8	20.704
59º	São Fidélis	76,98	2.903.458,0	37.717
60º	Tanguá	76,65	2.440.938,9	31.844
61º	Paraíba do Sul	76,54	3.211.129,8	41.955
62º	Cabo Frio	68,64	13.753.720,8	200.380
63º	Seropédica	65,75	5.342.728,7	81.260
64º	Teresópolis	62,62	10.636.061,2	169.849
65º	Petrópolis	60,32	17.968.156,2	297.888
66º	Comendador Levy Gasparian	59,30	488.628,5	8.240
67º	Campos dos Goytacazes	57,61	27.490.438,6	477.208
68º	Paracambi	57,55	2.803.155,9	48.705
69º	Duque de Caxias	55,07	48.125.526,3	873.921
70º	Araruama	54,95	6.537.207,3	118.964
71º	Barra do Piraí	53,59	5.158.269,1	96.261
72º	Nova Friburgo	53,53	9.856.713,4	184.122
73º	Maricá	53,30	7.438.477,0	139.552
74º	Itaperuna	52,42	5.137.859,6	98.004
75º	São Pedro da Aldeia	50,46	4.725.764,3	93.659
76º	Itaboraí	42,95	9.675.745,1	225.263
77º	Japeri	40,94	4.028.589,6	98.393
78º	Queimados	39,52	5.602.000,0	141.753
79º	Itaguaí	32,31	3.733.293,3	115.542
80º	São João de Meriti	26,35	12.143.924,2	460.799
81º	Belford Roxo	22,56	10.775.527,7	477.583
82º	Nova Iguaçu	21,48	17.287.481,1	804.815
83º	São Gonçalo	17,23	17.672.822,7	1.025.507
84º	Valença	17,10	1.250.640,0	73.154
85º	Guapimirim	16,72	914.679,8	54.706
86º	Vassouras	16,31	572.606,8	35.112
87º	Magé	15,70	3.648.498,2	232.419
88º	Quissamã	-	-	21.806
89º	Santa Maria Madalena	-	-	10.282
90º	Barra Mansa	-	-	179.472
91º	Nilópolis	-	-	158.288
92º	Mesquita	-	-	170.185
Total		71,76	1.174.733.502,4	16.369.179

***Fonte**: balanços municipais coletados na Secretaria do Tesouro Nacional (STN), entre os meses de julho e setembro; e Instituto Brasileiro de Geografia e Estatística (IBGE).*

Desempenho

Apesar do fraco crescimento da receita em 2013, a despesa com educação do conjunto dos municípios fluminenses apresentou um crescimento real significativo, de 5,4%, passando de R$ 9,12 bilhões para R$ 9,61 bilhões.

Evolução dos gastos com educação
em R$ bilhões - IPCA médio de 2013

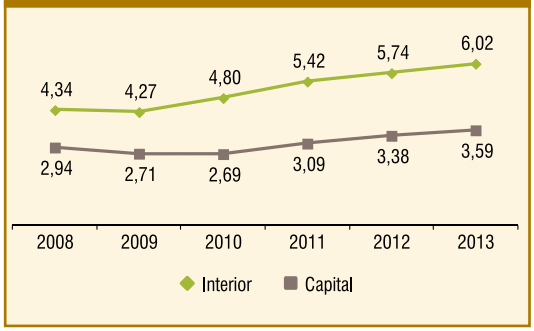

Taxa de crescimento dos gastos com educação em relação ao ano anterior

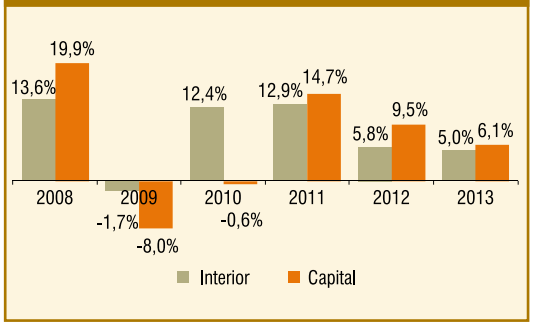

Em 2013, 30 municípios reduziram, em alguma medida, as despesas com educação em relação a 2012, sendo que em nove essa redução foi superior a dois dígitos. As maiores quedas ocorreram em São Sebastião do Alto (-22,1%), Itaguaí (-21,7%), Areal (-15,7%), Vassouras (-15%), Sumidouro (-13,2%) e Barra Mansa (-13%), sendo que Itaguaí e Barra Mansa também figuraram entre os maiores cortes, em termos monetários (R$ -34,6 milhões e R$ -12,4 milhões, respectivamente), seguidos por Duque de Caxias (R$ -23 milhões), Japeri (R$ -7,4 milhões) e Nilópolis (R$ -4,9 milhões). É importante observar que no caso de Itaguaí o recuo se explica, em grande parte, pelo volume atipicamente alto de recursos destinados à educação no ano de 2012.

Por outro lado, houve incremento nos gastos de Niterói (R$ 51,2 milhões), Macaé (R$ 46 milhões), Magé (R$ 31,2 milhões), Campos dos Goytacazes (R$ 27,8 milhões) e Itaboraí (R$ 24,7 milhões). Magé também se destacou com um dos maiores crescimentos em termos relativos (26%), ao lado de Iguaba Grande (32,7%), Cardoso Moreira (31,8%), Cantagalo (25,2%) e Italva (24,6%).

Na capital, a despesa com educação apresentou um aumento real de 6,1%, com um incremento de R$ 205,7 milhões, passando de R$ 3,38 bilhões, em 2012, para R$ 3,59 bilhões, em 2013.

Participação orçamentária e limite constitucional

Devido à obrigatoriedade constitucional de aplicação mínima de 25% da receita de impostos e de algumas transferências (veja mais detalhes no *Saiba mais sobre a aplicação mínima de recursos na educação*, na página 117), a educação é uma das áreas de atuação governamental que mais consomem recursos municipais, ficando atrás apenas da saúde. Em 2013, a participação média dos gastos com educação no total da despesa dos municípios fluminenses foi de 21,9%, enquanto que a saúde respondeu por 23,6%.

Oito municípios destinaram mais de um terço de suas despesas para a educação em 2013: Seropédica (41,1%), Japeri (39,6%), Magé (39%), São Francisco de Itabapoana (37,2%), Belford Roxo (36,4%), Araruama (34%), Duque de Caxias (33,9%), São José do Vale do Rio Preto e Teresópolis (33% cada um). No Rio de Janeiro, a educação respondeu por 18,4% da despesa total.

Até a data de fechamento desta edição, 90 municípios fluminenses haviam prestado contas sobre a aplicação mínima de 25% das receitas de impostos na educação, junto ao Sistema de Informações sobre Orçamento Público na Educação (Siope), do Fundo Nacional de Desenvolvimento da Educação (FNDE), sendo que apenas Valença não cumpriu o gasto mínimo exigido pela Constituição, destinando 23% das receitas vinculadas às ações de manutenção e desenvolvimento do ensino. A média de aplicação do conjunto dos municípios fluminenses foi de 27%, um pouco abaixo da média registrada em 2012, que foi de 27,6%.

Dessas 90 cidades, 27 aplicaram mais de 30% dos recursos vinculados em ações de manutenção e desenvolvimento do ensino. Dentre os maiores percentuais destacaram-se: Quissamã (36,8%), Duque de Caxias (36%), Seropédica (35,8%), Paracambi e Mendes (35,5% cada um).

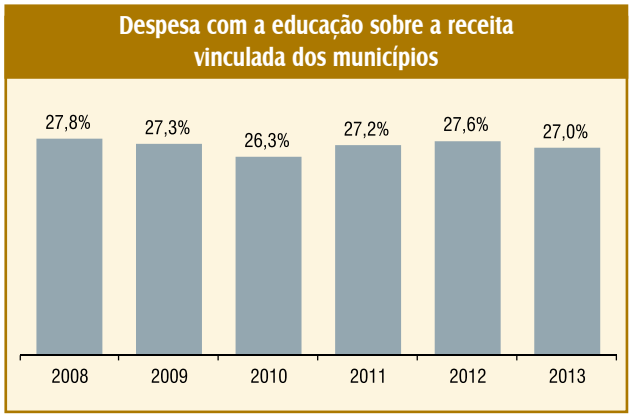

Gasto com educação por aluno

O gasto médio com educação por aluno aumentou 6%, passando de R$ 5.232,45, em 2012, para R$ 5.544,10, em 2013, resultado da queda de 0,5% no número de matrículas na rede municipal de ensino, conjugado com o crescimento de 5,4% da despesa com educação.

Os maiores gastos com educação por aluno foram realizados por Quissamã (R$ 12.166,10), Niterói (R$ 11.848,36), Porto Real (R$ 11.578,80), Macaé (R$ 9.914,58) e São João da Barra (R$ 9.811,13), enquanto que Japeri (R$ 3.358,83), Pinheiral (R$ 3.880,55), Araruama (R$ 4.008,49), Valença (R$ 4.031,84), Miracema (R$ 4.072,39), Magé (R$ 4.159,85), Paraíba do Sul (R$ 4.161,71) e São Pedro da Aldeia (R$ 4.186,71) foram os municípios que apresentaram os menores valores.

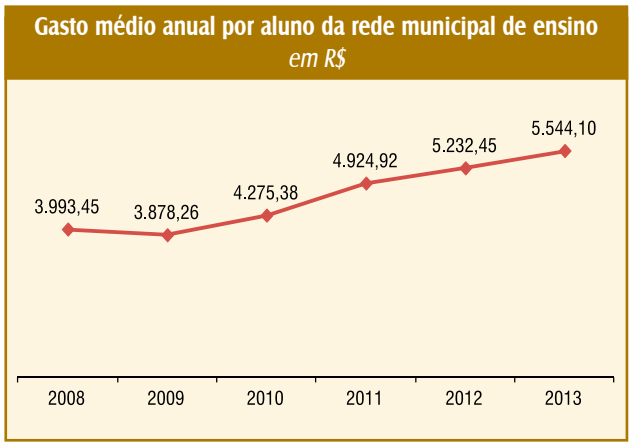

A despesa com educação por aluno está ligada a dois fatores: receita corrente per capita e número de matrículas na rede municipal de ensino. Dessa forma, cidades com níveis de receita corrente per capita mais elevados ou com reduzido número de alunos matriculados na rede municipal tendem a ter as maiores despesas por estudante, em função da exigência constitucional de vinculação de parte das receitas à educação. Veja mais detalhes no *Saiba mais sobre a aplicação mínima de recursos na educação* a seguir.

Saiba mais sobre a aplicação mínima de recursos na educação

O artigo 211, § 2º, da Constituição Federal estabelece que a atuação dos municípios na educação pública deve concentrar-se, prioritariamente, nos ensinos infantil e fundamental. Para custear essas despesas, o artigo 212 estabelece que deve haver uma aplicação anual mínima de 25% de toda a receita bruta municipal proveniente das arrecadações de impostos (IPTU, ITBI, ISS e IRRF) e transferências constitucionais (FPM, ICMS, Compensação pela Desoneração do ICMS das Exportações, IPI-Exportação, ITR, IPVA e IOF-Ouro) em ações de manutenção e desenvolvimento do ensino.

Essas ações estão detalhadas no artigo 70 da Lei Federal nº 9.394/1996 – Lei de Diretrizes e Bases da Educação Nacional (LDB) –, dentre as quais se destacam: remuneração e aperfeiçoamento do pessoal docente e demais profissionais da educação; aquisição, manutenção, construção e conservação de instalações e equipamentos necessários ao ensino; uso e manutenção de bens e serviços vinculados ao ensino; aquisição de material didático-escolar e manutenção de programas de transporte escolar; entre outras.

De acordo com a legislação atual, o município ou o responsável que não cumprir a aplicação mínima de 25% de recursos em ações de manutenção e desenvolvimento do ensino estará sujeito a diversas punições, cujas principais são: parecer desfavorável à prestação de contas pelo Tribunal de Contas do Estado, que, se mantido pela Câmara Municipal, poderá sujeitar o prefeito à inelegibilidade por cinco anos (Lei Federal Complementar nº 64/1990, artigo 1º, I, g); impedimento de receber auxílios, subvenções e/ou contribuições da União e do Estado (Lei Federal nº 9.394/1996, artigo 87, § 6º); impedimento de contratar empréstimos e financiamentos, exceto de antecipação de receita orçamentária (Resolução do Senado Federal nº 78/1998, artigo 13, VIII); intervenção no município pelo Estado (Constituição Federal, artigo 35, III); imputação de crime de responsabilidade à autoridade competente (Lei Federal nº 9.394/1996, artigo 5º, § 4º); impedimento de receber transferências voluntárias de outros entes da Federação, exceto para as áreas de saúde, educação e assistência social (Lei Federal Complementar nº 101/2000, artigo 25, § 1º, IV, b); entre outras.

EVOLUÇÃO 2008-2013

Educação

Número de alunos da rede municipal 2013	Município	2008	2009	2010	2011	2012	2013	Variação 2013/ 2012	Participação 2013			Desp. educ. por aluno da rede municipal 2013
									no total da desp. educ.	na desp. total[1]	Part. das receitas de impostos na MDE (CF art. 212)[2]	
		em R$ mil - IPCA médio de 2013						em %				em R$
21.729	Angra dos Reis	120.319,5	132.141,5	164.610,0	162.022,7	146.847,0	152.038,0	3,5	1,6	19,9	27,6	6.997,01
1.320	Aperibé	4.943,2	5.180,4	8.414,6	9.513,1	10.626,8	10.870,7	2,3	0,1	23,3	35,1	8.235,37
20.653	Araruama	60.289,7	56.793,8	72.101,1	74.973,0	79.169,6	82.787,3	4,6	0,9	34,0	25,1	4.008,49
2.134	Areal	10.618,2	9.583,7	10.692,1	11.069,6	13.518,6	11.397,4	-15,7	0,1	30,0	25,7	5.340,86
7.626	Armação dos Búzios	36.849,4	36.430,0	39.466,4	45.564,8	45.150,4	51.437,1	13,9	0,5	28,0	33,3	6.744,97
5.334	Arraial do Cabo	15.073,6	15.410,7	18.102,6	23.739,3	24.110,3	26.230,0	8,8	0,3	20,0	...	4.917,50
8.370	Barra do Piraí	23.142,0	22.683,0	25.950,2	36.547,8	38.155,0	38.497,2	0,9	0,4	23,5	31,8	4.599,43
19.737	Barra Mansa	83.550,9	81.703,1	79.346,5	93.886,8	95.895,4	83.449,6	-13,0	0,9	24,6	33,0	4.228,08
46.589	Belford Roxo	132.736,3	133.259,5	151.856,9	170.260,6	171.472,6	195.320,7	13,9	2,0	36,4	25,6	4.192,42
2.850	Bom Jardim	11.866,3	11.238,9	12.416,6	13.523,1	14.061,8	14.803,5	5,3	0,2	22,4	32,4	5.194,21
3.595	Bom Jesus do Itabapoana	12.158,9	13.055,5	13.432,2	15.002,4	18.799,1	18.945,0	0,8	0,2	26,7	29,4	5.269,81
34.750	Cabo Frio	102.593,8	118.540,7	104.204,6	127.088,9	159.028,2	174.945,2	10,0	1,8	22,5	35,0	5.034,40
7.165	Cachoeiras de Macacu	26.448,9	30.118,7	36.558,1	36.232,5	42.884,4	44.737,1	4,3	0,5	25,0	34,6	6.243,84
1.357	Cambuci	6.782,8	7.633,9	9.150,7	8.208,3	9.306,8	8.929,2	-4,1	0,1	24,9	29,2	6.580,08
54.099	Campos dos Goytacazes	220.154,9	216.189,9	284.078,8	313.876,5	309.730,2	337.540,3	9,0	3,5	15,0	26,6	6.239,31
2.284	Cantagalo	11.050,8	9.910,5	12.235,3	13.573,4	14.245,8	17.838,3	25,2	0,2	24,6	33,2	7.810,13
2.274	Carapebus	12.004,0	11.601,8	13.343,1	13.190,5	14.424,6	15.234,0	5,6	0,2	15,3	28,7	6.699,21
2.070	Cardoso Moreira	9.813,3	8.961,4	9.797,1	11.053,5	9.529,6	12.562,7	31,8	0,1	30,8	29,3	6.068,95
1.876	Carmo	8.854,5	9.351,8	9.309,6	9.082,2	9.908,2	8.801,5	-11,2	0,1	17,8	28,6	4.691,65
6.023	Casimiro de Abreu	27.781,3	28.067,9	32.347,5	33.272,7	31.853,8	33.905,0	6,4	0,4	15,3	25,9	5.629,25
1.593	Comendador Levy Gasparian	6.671,4	6.404,1	7.785,2	7.717,5	6.621,1	7.316,9	10,5	0,1	23,0	25,1	4.593,13
2.866	Conceição de Macabu	8.472,5	9.529,3	11.878,5	12.131,4	14.577,5	13.607,7	-6,7	0,1	24,3	26,2	4.747,99
2.027	Cordeiro	7.662,6	8.766,6	9.322,9	9.276,8	12.152,4	14.019,8	15,4	0,1	25,5	34,8	6.916,50
1.792	Duas Barras	8.142,2	7.749,2	7.913,6	9.236,8	9.639,6	10.233,2	6,2	0,1	26,5	30,0	5.710,48
80.367	Duque de Caxias	452.038,1	437.644,4	453.915,3	579.594,4	596.220,7	573.260,7	-3,9	5,9	33,9	36,0	7.133,04
1.758	Engenheiro Paulo de Frontin	7.569,6	6.439,4	8.366,7	7.795,0	9.022,3	8.170,0	-9,4	0,1	20,4	29,7	4.647,31
7.809	Guapimirim	30.616,0	25.912,6	31.400,6	35.715,0	31.335,7	34.181,5	9,1	0,4	24,1	25,0	4.377,20
3.535	Iguaba Grande	11.552,4	10.458,9	12.697,0	12.701,7	13.648,4	18.116,9	32,7	0,2	25,4	27,2	5.125,00
31.306	Itaboraí	77.589,9	86.499,1	108.167,6	131.099,0	163.975,8	188.681,7	15,1	2,0	32,4	25,2	6.027,01
21.569	Itaguaí	85.988,8	91.781,0	104.507,0	126.288,7	159.559,8	124.920,1	-21,7	1,3	29,4	29,6	5.791,65
1.430	Italva	5.913,7	6.701,8	6.721,9	7.946,4	6.959,0	8.674,0	24,6	0,1	21,9	30,1	6.065,74
1.840	Itaocara	7.234,8	7.820,1	7.502,3	7.756,3	9.134,3	9.177,3	0,5	0,1	18,2	27,2	4.987,66
8.747	Itaperuna	32.989,2	32.026,8	38.734,2	39.539,3	44.906,8	49.071,4	9,3	0,5	26,2	25,5	5.610,08
4.706	Itatiaia	20.320,1	22.440,5	23.925,0	25.091,4	28.481,0	27.536,7	-3,3	0,3	24,7	26,8	5.851,40
16.217	Japeri	34.730,1	37.007,3	39.477,8	55.124,1	61.826,6	54.470,1	-11,9	0,6	39,6	26,8	3.358,83
1.050	Laje do Muriaé	3.487,1	3.710,6	5.099,1	4.719,7	5.488,6	5.036,8	-8,2	0,1	17,5	29,3	4.796,97
35.762	Macaé	238.177,9	247.102,7	272.425,3	309.765,6	308.648,3	354.565,2	14,9	3,7	21,4	25,2	9.914,58
946	Macuco	5.024,8	4.720,6	6.294,3	4.144,2	6.220,9	6.483,9	4,2	0,1	18,9	31,6	6.853,97
36.347	Magé	95.738,0	114.012,2	133.617,6	138.922,6	119.959,1	151.198,2	26,0	1,6	39,0	26,0	4.159,85
7.841	Mangaratiba	41.404,7	39.591,1	48.989,6	41.415,8	58.111,7	57.782,7	-0,6	0,6	21,8	28,0	7.369,30
15.858	Maricá	41.702,7	44.947,1	56.793,2	65.694,9	73.901,9	75.619,0	2,3	0,8	18,8	25,7	4.768,51
1.974	Mendes	8.204,6	9.369,1	10.548,8	11.393,3	11.741,3	13.296,3	13,2	0,1	28,2	35,5	6.735,74
14.753	Mesquita	34.330,5	45.998,5	53.932,3	57.897,2	64.993,5	64.196,4	-1,2	0,7	28,3	31,0	4.351,41
3.314	Miguel Pereira	14.493,7	12.336,8	13.507,5	14.680,4	16.529,7	16.744,6	1,3	0,2	26,1	27,0	5.052,67
3.647	Miracema	11.461,5	10.987,3	11.701,4	14.131,7	14.522,4	14.852,0	2,3	0,2	21,6	26,9	4.072,39
1.701	Natividade	8.960,3	8.427,4	8.501,4	10.343,5	9.591,0	10.115,5	5,5	0,1	19,3	29,4	5.946,82
10.908	Nilópolis	36.297,6	33.682,8	41.010,7	46.218,9	52.422,4	47.518,7	-9,4	0,5	25,1	25,4	4.356,32
25.469	Niterói	216.383,6	213.221,5	227.498,2	249.806,3	250.595,7	301.765,8	20,4	3,1	20,9	26,7	11.848,36

Número de alunos da rede municipal 2013	Município	2008	2009	2010	2011	2012	2013	Variação 2013/ 2012	Participação 2013			Desp. educ. por aluno da rede municipal 2013
									no total da desp. educ.	na desp. total[1]	Part. das receitas de impostos na MDE (CF art. 212)[2]	
		em R$ mil - IPCA médio de 2013						em %				em R$
18.013	Nova Friburgo	66.780,1	65.022,0	72.802,6	82.809,4	91.677,0	91.453,8	-0,2	0,9	28,0	25,3	5.077,10
61.119	Nova Iguaçu	184.636,4	175.939,2	242.152,6	271.787,7	291.897,8	294.052,9	0,7	3,0	26,6	26,5	4.811,15
5.156	Paracambi	19.402,3	18.903,7	20.995,9	23.185,9	25.127,4	28.235,1	12,4	0,3	25,5	35,5	5.476,17
6.395	Paraíba do Sul	19.457,7	19.168,4	25.393,5	25.526,3	26.129,2	26.614,1	1,9	0,3	30,2	25,4	4.161,71
5.607	Paraty	22.233,7	25.841,2	32.059,5	35.626,8	33.218,2	32.200,7	-3,1	0,3	19,8	28,0	5.742,94
3.225	Paty do Alferes	11.802,2	11.757,1	13.804,8	15.238,1	15.654,8	14.749,7	-5,8	0,2	24,5	25,7	4.573,57
39.409	Petrópolis	310.978,1	161.342,5	177.253,5	196.042,2	201.864,2	208.216,6	3,1	2,2	29,0	26,1	5.283,48
3.278	Pinheiral	9.989,0	9.929,4	10.472,5	11.377,6	13.372,2	12.720,4	-4,9	0,1	24,8	27,1	3.880,55
5.309	Piraí	28.382,0	34.714,3	30.298,1	30.933,7	33.453,7	33.690,9	0,7	0,3	23,9	31,7	6.346,00
2.583	Porciúncula	9.675,8	8.756,2	9.932,8	10.964,6	11.917,0	10.928,1	-8,3	0,1	21,5	27,7	4.230,77
3.323	Porto Real	21.204,8	21.346,4	27.071,9	33.919,3	38.628,3	38.476,4	-0,4	0,4	18,9	30,8	11.578,80
2.590	Quatis	10.388,7	7.924,0	9.926,4	10.466,4	12.512,7	11.535,8	-7,8	0,1	21,0	29,8	4.453,98
13.619	Queimados	36.089,9	38.461,3	51.771,5	49.356,3	58.663,3	61.320,3	4,5	0,6	27,7	26,2	4.502,56
4.456	Quissamã	41.073,1	44.760,2	42.436,1	47.802,1	49.858,9	54.212,1	8,7	0,6	23,1	36,8	12.166,10
13.596	Resende	58.370,6	59.988,2	60.049,0	73.462,2	74.863,7	83.867,2	12,0	0,9	23,0	28,2	6.168,52
9.343	Rio Bonito	33.220,7	29.750,4	34.108,1	39.516,4	38.328,6	40.965,8	6,9	0,4	24,6	29,9	4.384,65
2.898	Rio Claro	11.393,2	11.810,9	13.020,5	14.205,4	14.577,3	14.641,0	0,4	0,2	23,3	25,6	5.052,09
1.552	Rio das Flores	8.134,2	10.423,5	11.010,8	10.261,6	11.015,2	11.180,9	1,5	0,1	27,4	33,7	7.204,17
20.226	Rio das Ostras	108.209,0	82.368,6	88.568,9	103.338,2	136.888,8	132.832,5	-3,0	1,4	19,3	30,9	6.567,41
1.779	Santa Maria Madalena	9.279,8	9.010,3	10.797,6	10.901,5	12.525,9	12.087,8	-3,5	0,1	26,1	...	6.794,69
5.781	Santo Antônio de Pádua	18.323,2	19.918,2	24.794,3	22.234,2	24.500,4	24.640,7	0,6	0,3	29,2	25,6	4.262,37
3.603	São Fidélis	13.719,0	12.647,9	17.337,8	14.867,3	18.181,5	17.828,0	-1,9	0,2	25,1	27,7	4.948,11
7.824	São Francisco de Itabapoana	25.010,5	22.693,6	27.197,5	31.081,4	31.408,4	36.623,0	16,6	0,4	37,2	27,2	4.680,85
43.185	São Gonçalo	157.165,4	170.865,8	187.738,2	203.991,2	213.452,0	225.116,3	5,5	2,3	26,7	26,6	5.212,84
6.972	São João da Barra	33.292,6	48.655,7	33.991,5	51.578,6	61.381,3	68.403,2	11,4	0,7	17,3	25,8	9.811,13
26.605	São João de Meriti	78.323,5	66.556,2	81.086,8	110.502,1	108.843,1	126.631,6	16,3	1,3	26,4	31,3	4.759,69
717	São José de Ubá	4.498,1	4.566,4	5.032,5	4.875,0	6.402,0	6.768,1	5,7	0,1	22,0	33,3	9.439,48
3.300	São José do Vale do Rio Preto	12.290,6	11.566,7	14.442,6	13.303,6	15.708,3	16.064,9	2,3	0,2	33,0	25,1	4.868,16
11.578	São Pedro da Aldeia	38.388,2	33.848,9	39.348,5	42.281,0	45.624,1	48.473,8	6,2	0,5	31,9	25,7	4.186,71
1.105	São Sebastião do Alto	5.217,6	5.302,9	6.565,6	6.780,8	9.250,9	7.208,3	-22,1	0,1	21,3	31,4	6.523,34
2.200	Sapucaia	8.140,5	9.563,4	12.125,9	12.311,4	12.673,1	13.183,9	4,0	0,1	24,7	27,5	5.992,70
12.204	Saquarema	40.340,2	37.338,2	45.659,5	47.995,5	50.471,3	56.357,0	11,7	0,6	28,0	25,2	4.617,91
15.468	Seropédica	46.378,9	48.243,1	47.347,1	65.557,3	63.759,3	73.068,5	14,6	0,8	41,1	35,8	4.723,85
4.287	Silva Jardim	15.676,8	23.492,6	23.974,4	27.261,9	26.813,9	25.109,7	-6,4	0,3	26,0	29,8	5.857,17
2.046	Sumidouro	7.547,5	7.745,8	8.204,8	9.519,5	11.008,2	9.554,2	-13,2	0,1	20,3	26,5	4.669,71
5.098	Tanguá	13.407,3	15.766,8	18.247,0	19.119,6	20.614,6	22.598,4	9,6	0,2	30,9	28,9	4.432,80
23.865	Teresópolis	85.709,6	90.138,4	93.851,8	99.504,6	112.098,7	123.768,7	10,4	1,3	33,0	31,4	5.186,20
1.433	Trajano de Moraes	6.991,9	6.460,7	7.135,9	7.680,2	8.143,1	8.512,6	4,5	0,1	20,0	29,6	5.940,40
9.897	Três Rios	27.780,7	29.317,2	31.839,3	37.710,7	41.564,4	50.345,2	21,1	0,5	23,2	25,0	5.086,91
8.844	Valença	26.729,1	33.290,9	33.252,7	38.321,5	39.180,0	35.657,6	-9,0	0,4	27,8	23,0	4.031,84
1.567	Varre-Sai	7.239,3	7.686,1	8.214,5	8.987,2	10.358,5	9.053,8	-12,6	0,1	27,8	30,9	5.777,76
3.769	Vassouras	14.292,2	14.119,6	16.367,9	17.540,9	20.170,8	17.135,8	-15,0	0,2	18,2	26,5	4.546,50
36.182	Volta Redonda	147.046,3	159.773,9	161.919,1	171.505,7	172.536,7	183.649,9	6,4	1,9	21,5	26,2	5.075,73
1.059.973	**Interior**	**4.344.401,2**	**4.269.922,4**	**4.799.250,4**	**5.419.062,4**	**5.735.824,3**	**6.020.618,3**	**5,0**	**62,7**	**24,7**	**28,5**	**5.679,97**
672.856	Rio de Janeiro	2.940.264,4	2.706.478,5	2.691.245,9	3.086.586,2	3.380.674,4	3.586.362,3	6,1	37,3	18,4	25,4	5.330,06
1.732.829	**Total**	**7.284.665,6**	**6.976.400,9**	**7.490.496,4**	**8.505.648,5**	**9.116.498,7**	**9.606.980,6**	**5,4**	**100,0**	**21,9**	**27,0**	**5.544,10**

Fonte: *balanços municipais coletados na Secretaria do Tesouro Nacional (STN), entre os meses de julho e setembro; Instituto Nacional de Estudos e Pesquisas Educacionais Anísio Teixeira (Inep); e Sistema de Informações sobre Orçamento Público na Educação (Siope).*
Notas: *[1]despesa total, exceto intraorçamentárias; [2]valores para atendimento do artigo 212 da Constituição Federal, dados do Siope.*

RANKING 2013

Educação

Despesa com educação

Posição	Municípios	Despesa com educação *em R$*	Nº de alunos na rede mun. 2013
1º	Rio de Janeiro	3.586.362.324,2	672.856
2º	Duque de Caxias	573.260.712,0	80.367
3º	Macaé	354.565.230,2	35.762
4º	Campos dos Goytacazes	337.540.300,9	54.099
5º	Niterói	301.765.824,3	25.469
6º	Nova Iguaçu	294.052.873,4	61.119
7º	São Gonçalo	225.116.311,0	43.185
8º	Petrópolis	208.216.611,7	39.409
9º	Belford Roxo	195.320.688,3	46.589
10º	Itaboraí	188.681.667,8	31.306
11º	Volta Redonda	183.649.900,0	36.182
12º	Cabo Frio	174.945.229,4	34.750
13º	Angra dos Reis	152.037.969,7	21.729
14º	Magé	151.198.178,8	36.347
15º	Rio das Ostras	132.832.463,7	20.226
16º	São João de Meriti	126.631.617,1	26.605
17º	Itaguaí	124.920.129,8	21.569
18º	Teresópolis	123.768.707,1	23.865
19º	Nova Friburgo	91.453.792,1	18.013
20º	Resende	83.867.189,2	13.596
21º	Barra Mansa	83.449.627,6	19.737
22º	Araruama	82.787.314,5	20.653
23º	Maricá	75.619.029,3	15.858
24º	Seropédica	73.068.518,8	15.468
25º	São João da Barra	68.403.208,7	6.972
26º	Mesquita	64.196.375,0	14.753
27º	Queimados	61.320.333,7	13.619
28º	Mangaratiba	57.782.684,7	7.841
29º	Saquarema	56.356.978,2	12.204
30º	Japeri	54.470.139,6	16.217
31º	Quissamã	54.212.132,8	4.456
32º	Armação dos Búzios	51.437.121,0	7.626
33º	Três Rios	50.345.190,8	9.897
34º	Itaperuna	49.071.410,7	8.747
35º	São Pedro da Aldeia	48.473.753,5	11.578
36º	Nilópolis	47.518.726,6	10.908
37º	Cachoeiras de Macacu	44.737.117,6	7.165
38º	Rio Bonito	40.965.769,3	9.343
39º	Barra do Piraí	38.497.204,0	8.370
40º	Porto Real	38.476.359,3	3.323
41º	São Francisco de Itabapoana	36.622.951,6	7.824
42º	Valença	35.657.578,5	8.844
43º	Guapimirim	34.181.527,2	7.809
44º	Casimiro de Abreu	33.904.998,7	6.023
45º	Piraí	33.690.900,0	5.309
46º	Paraty	32.200.680,7	5.607
47º	Paracambi	28.235.144,0	5.156
48º	Itatiaia	27.536.705,3	4.706
49º	Paraíba do Sul	26.614.114,3	6.395
50º	Arraial do Cabo	26.229.953,0	5.334
51º	Silva Jardim	25.109.708,4	4.287
52º	Santo Antônio de Pádua	24.640.739,0	5.781
53º	Tanguá	22.598.406,6	5.098
54º	Bom Jesus do Itabapoana	18.944.984,4	3.595
55º	Iguaba Grande	18.116.866,9	3.535
56º	Cantagalo	17.838.336,7	2.284
57º	São Fidélis	17.828.029,8	3.603
58º	Vassouras	17.135.767,4	3.769
59º	Miguel Pereira	16.744.561,7	3.314
60º	São José do Vale do Rio Preto	16.064.924,2	3.300
61º	Carapebus	15.234.003,1	2.274
62º	Miracema	14.852.018,9	3.647
63º	Bom Jardim	14.803.509,5	2.850
64º	Paty do Alferes	14.749.748,4	3.225
65º	Rio Claro	14.640.969,9	2.898
66º	Cordeiro	14.019.751,3	2.027
67º	Conceição de Macabu	13.607.726,9	2.866
68º	Mendes	13.296.348,8	1.974
69º	Sapucaia	13.183.934,5	2.200
70º	Pinheiral	12.720.447,6	3.278
71º	Cardoso Moreira	12.562.721,7	2.070
72º	Santa Maria Madalena	12.087.760,4	1.779
73º	Quatis	11.535.800,5	2.590
74º	Areal	11.397.389,7	2.134
75º	Rio das Flores	11.180.864,5	1.552
76º	Porciúncula	10.928.083,4	2.583
77º	Aperibé	10.870.690,7	1.320
78º	Duas Barras	10.233.171,3	1.792
79º	Natividade	10.115.547,5	1.701
80º	Sumidouro	9.554.235,2	2.046
81º	Itaocara	9.177.302,7	1.840
82º	Varre-Sai	9.053.753,0	1.567
83º	Cambuci	8.929.173,5	1.357
84º	Carmo	8.801.532,0	1.876
85º	Italva	8.674.007,7	1.430
86º	Trajano de Moraes	8.512.592,0	1.433
87º	Engenheiro Paulo de Frontin	8.169.979,0	1.758
88º	Comendador Levy Gasparian	7.316.861,7	1.593
89º	São Sebastião do Alto	7.208.291,9	1.105
90º	São José de Ubá	6.768.107,0	717
91º	Macuco	6.483.856,0	946
92º	Laje do Muriaé	5.036.818,5	1.050
	Total	**9.606.980.593,5**	**1.732.829**

***Fonte**: balanços municipais coletados na Secretaria do Tesouro Nacional (STN), entre os meses de julho e setembro; e Instituto Nacional de Estudos e Pesquisas Educacionais Anísio Teixeira (Inep).*

Despesa com educação por aluno na rede municipal

Posição	Municípios	Desp. por aluno na rede mun.	Despesa com educação	Nº de alunos na rede mun. 2013
		em R$		
1º	Quissamã	12.166,10	54.212.132,8	4.456
2º	Niterói	11.848,36	301.765.824,3	25.469
3º	Porto Real	11.578,80	38.476.359,3	3.323
4º	Macaé	9.914,58	354.565.230,2	35.762
5º	São João da Barra	9.811,13	68.403.208,7	6.972
6º	São José de Ubá	9.439,48	6.768.107,0	717
7º	Aperibé	8.235,37	10.870.690,7	1.320
8º	Cantagalo	7.810,13	17.838.336,7	2.284
9º	Mangaratiba	7.369,30	57.782.684,7	7.841
10º	Rio das Flores	7.204,17	11.180.864,5	1.552
11º	Duque de Caxias	7.133,04	573.260.712,0	80.367
12º	Angra dos Reis	6.997,01	152.037.969,7	21.729
13º	Cordeiro	6.916,50	14.019.751,3	2.027
14º	Macuco	6.853,97	6.483.856,0	946
15º	Santa Maria Madalena	6.794,69	12.087.760,4	1.779
16º	Armação dos Búzios	6.744,97	51.437.121,0	7.626
17º	Mendes	6.735,74	13.296.348,8	1.974
18º	Carapebus	6.699,21	15.234.003,1	2.274
19º	Cambuci	6.580,08	8.929.173,5	1.357
20º	Rio das Ostras	6.567,41	132.832.463,7	20.226
21º	São Sebastião do Alto	6.523,34	7.208.291,9	1.105
22º	Piraí	6.346,00	33.690.900,0	5.309
23º	Cachoeiras de Macacu	6.243,84	44.737.117,6	7.165
24º	Campos dos Goytacazes	6.239,31	337.540.300,9	54.099
25º	Resende	6.168,52	83.867.189,2	13.596
26º	Cardoso Moreira	6.068,95	12.562.721,7	2.070
27º	Italva	6.065,74	8.674.007,7	1.430
28º	Itaboraí	6.027,01	188.681.667,8	31.306
29º	Sapucaia	5.992,70	13.183.934,5	2.200
30º	Natividade	5.946,82	10.115.547,5	1.701
31º	Trajano de Moraes	5.940,40	8.512.592,0	1.433
32º	Silva Jardim	5.857,17	25.109.708,4	4.287
33º	Itatiaia	5.851,40	27.536.705,3	4.706
34º	Itaguaí	5.791,65	124.920.129,8	21.569
35º	Varre-Sai	5.777,76	9.053.753,0	1.567
36º	Paraty	5.742,94	32.200.680,7	5.607
37º	Duas Barras	5.710,48	10.233.171,3	1.792
38º	Casimiro de Abreu	5.629,25	33.904.998,7	6.023
39º	Itaperuna	5.610,08	49.071.410,7	8.747
40º	Paracambi	5.476,17	28.235.144,0	5.156
41º	Areal	5.340,86	11.397.389,7	2.134
42º	Rio de Janeiro	5.330,06	3.586.362.324,2	672.856
43º	Petrópolis	5.283,48	208.216.611,7	39.409
44º	Bom Jesus do Itabapoana	5.269,81	18.944.984,4	3.595
45º	São Gonçalo	5.212,84	225.116.311,0	43.185
46º	Bom Jardim	5.194,21	14.803.509,5	2.850
47º	Teresópolis	5.186,20	123.768.707,1	23.865
48º	Iguaba Grande	5.125,00	18.116.866,9	3.535
49º	Três Rios	5.086,91	50.345.190,8	9.897
50º	Nova Friburgo	5.077,10	91.453.792,1	18.013
51º	Volta Redonda	5.075,73	183.649.900,0	36.182
52º	Miguel Pereira	5.052,67	16.744.561,7	3.314
53º	Rio Claro	5.052,09	14.640.969,9	2.898
54º	Cabo Frio	5.034,40	174.945.229,4	34.750
55º	Itaocara	4.987,66	9.177.302,7	1.840
56º	São Fidélis	4.948,11	17.828.029,8	3.603
57º	Arraial do Cabo	4.917,50	26.229.953,0	5.334
58º	São José do Vale do Rio Preto	4.868,16	16.064.924,2	3.300
59º	Nova Iguaçu	4.811,15	294.052.873,4	61.119
60º	Laje do Muriaé	4.796,97	5.036.818,5	1.050
61º	Maricá	4.768,51	75.619.029,3	15.858
62º	São João de Meriti	4.759,69	126.631.617,1	26.605
63º	Conceição de Macabu	4.747,99	13.607.726,9	2.866
64º	Seropédica	4.723,85	73.068.518,8	15.468
65º	Carmo	4.691,65	8.801.532,0	1.876
66º	São Francisco de Itabapoana	4.680,85	36.622.951,6	7.824
67º	Sumidouro	4.669,71	9.554.235,2	2.046
68º	Engenheiro Paulo de Frontin	4.647,31	8.169.979,0	1.758
69º	Saquarema	4.617,91	56.356.978,2	12.204
70º	Barra do Piraí	4.599,43	38.497.204,0	8.370
71º	Comendador Levy Gasparian	4.593,13	7.316.861,7	1.593
72º	Paty do Alferes	4.573,57	14.749.748,4	3.225
73º	Vassouras	4.546,50	17.135.767,4	3.769
74º	Queimados	4.502,56	61.320.333,7	13.619
75º	Quatis	4.453,98	11.535.800,5	2.590
76º	Tanguá	4.432,80	22.598.406,6	5.098
77º	Rio Bonito	4.384,65	40.965.769,3	9.343
78º	Guapimirim	4.377,20	34.181.527,2	7.809
79º	Nilópolis	4.356,32	47.518.726,6	10.908
80º	Mesquita	4.351,41	64.196.375,0	14.753
81º	Santo Antônio de Pádua	4.262,37	24.640.739,0	5.781
82º	Porciúncula	4.230,77	10.928.083,4	2.583
83º	Barra Mansa	4.228,08	83.449.627,6	19.737
84º	Belford Roxo	4.192,42	195.320.688,3	46.589
85º	São Pedro da Aldeia	4.186,71	48.473.753,5	11.578
86º	Paraíba do Sul	4.161,71	26.614.114,3	6.395
87º	Magé	4.159,85	151.198.178,8	36.347
88º	Miracema	4.072,39	14.852.018,9	3.647
89º	Valença	4.031,84	35.657.578,5	8.844
90º	Araruama	4.008,49	82.787.314,5	20.653
91º	Pinheiral	3.880,55	12.720.447,6	3.278
92º	Japeri	3.358,83	54.470.139,6	16.217
Total		5.544,10	9.606.980.593,5	1.732.829

***Fonte**: balanços municipais coletados na Secretaria do Tesouro Nacional (STN), entre os meses de julho e setembro; e Instituto Nacional de Estudos e Pesquisas Educacionais Anísio Teixeira (Inep).*

Desempenho

Mesmo com um baixo crescimento da receita corrente, o gasto em 2013 com saúde dos municípios fluminenses expandiu-se 5,1%, sendo influenciado negativamente pela retração real de R$ 3,5% da capital do Estado. Desconsiderando-se a capital, os municípios do interior apresentam um crescimento real de 10,6%, passando de R$ 6 bilhões para R$ 6,64 bilhões.

Evolução dos gastos com saúde
em R$ bilhões - IPCA médio de 2013

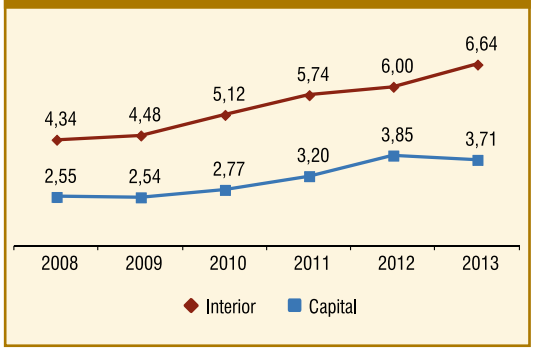

Taxa de crescimento do gasto com saúde em relação ao ano anterior

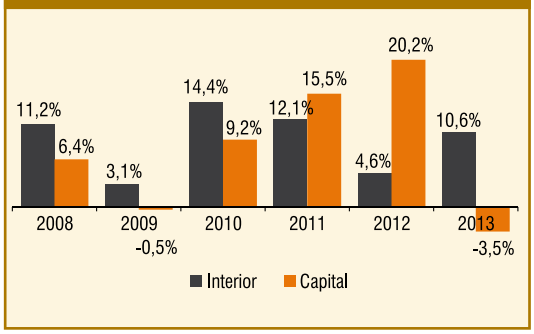

Em 2013, 31 municípios realizaram cortes na despesa com saúde, sendo os mais expressivos, acima de 10%: Saquarema (-27,7%), Areal (-17,5%), Itaperuna (-13,1%), Valença (-11,9%) e Bom Jardim (-10,4%). Saquarema (R$ -16 milhões) e Itaperuna (R$ -10,9 milhões) foram também os que mais reduziram a despesa com saúde em valores absolutos, juntamente com Duque de Caxias (R$ -7,8 milhões), Magé (R$ -5,5 milhões), Valença (R$ -5,4 milhões), Queimados (R$ -4,5 milhões) e Nova Friburgo (R$ -3,4 milhões). Na capital houve uma redução de R$ 135,1 milhões, que passou de R$ 3,85 bilhões, em 2012, para R$ 3,71 bilhões, em 2013.

Alguns municípios conseguiram elevar significativamente seus gastos com saúde, influenciando positivamente o crescimento do conjunto. Dentre esses, destacaram-se os incrementos de Volta Redonda (R$ 83,4 milhões), Macaé (R$ 76,8 milhões), Nova Iguaçu (R$ 65,2 milhões), Campos dos Goytacazes (R$ 51,4 milhões) e Itaboraí (R$ 40,5 milhões). Em termos relativos, os destaques ficaram com Bom Jesus do Itabapoana (221,5%), São Francisco do Itabapoana (191,4%), Cachoeiras de Macacu (80,1%), Aperibé (63%) e Mesquita (53%).

Em sete cidades a saúde respondeu por mais de um terço da despesa total: Rio Bonito (42,1%), Vassouras (39,8%), São Gonçalo (38,6%), Itaperuna (38,6%), Petrópolis (36,4%), Paracambi (35,9%) e Nova Friburgo (34,2%). Dentre os 81 municípios com dados em 2013, 50 destinaram mais recursos para a saúde do que para a educação.

A maior parte das despesas com saúde dos municípios fluminenses é custeada com os recursos próprios, totalizando 66,5%, em 2013, enquanto que as transferências dos demais níveis de governo responderam por 33,5%. As cidades onde houve a maior participação dos recursos próprios nos gastos com a saúde foram: Duas Barras (100%), São João da Barra (96,8%), Rio das Ostras (95,4%), Carapebus (93,6%), Casimiro de Abreu (92%) e Cambuci (90,8%).

Participação média dos recursos próprios e das transferências para o SUS no financiamento da saúde

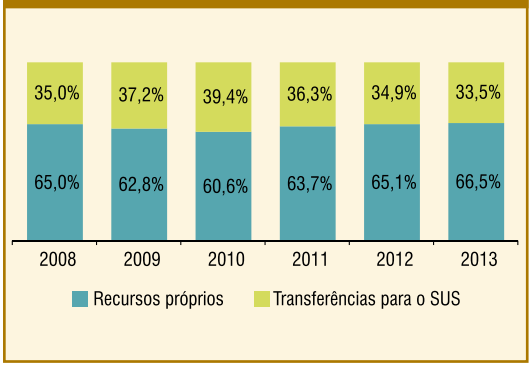

Recursos próprios vinculados à saúde

Assim como ocorre com a educação, parte das receitas municipais também está vinculada constitucionalmente às despesas com saúde. De acordo com a legislação em vigor, os municípios devem destinar, no mínimo, 15% de suas receitas tributárias e de algumas transferências constitucionais ao financiamento da saúde. Veja mais detalhes no *Saiba mais sobre a aplicação mínima de recursos na saúde*, na página 123.

De acordo com os dados divulgados pelo Sistema de Informações sobre Orçamentos Públicos em Saúde (Siops), do Ministério da Saúde, em 2013, a aplicação média dos recursos vinculados à saúde dos municípios fluminenses foi de 22,8%.

Todos os municípios cumpriram o limite mínimo de aplicação de recursos à saúde. Os maiores percentuais de aplicação foram observados em Paraty (45,4%), Campos dos Goytacazes (41,8%), Arraial do Cabo (37,9%), Pinheiral (36,8%) e Nova Friburgo (35%).

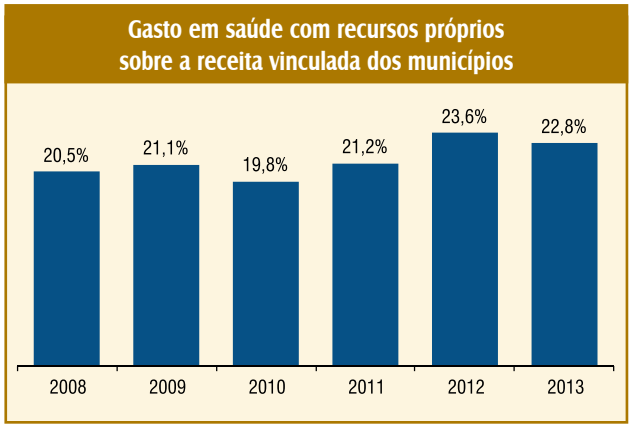

***Fonte**: Sistema de Informações sobre Orçamentos Públicos em Saúde (Siops).*

Gasto per capita

O gasto com saúde per capita dos municípios fluminenses passou de R$ 606,59, em 2012, para R$ 632,26, em 2013, o que representou um aumento real de 4,2% no mesmo período, resultado da expansão dos gastos com saúde (5,1%) acima do crescimento populacional (0,8%), para o mesmo período.

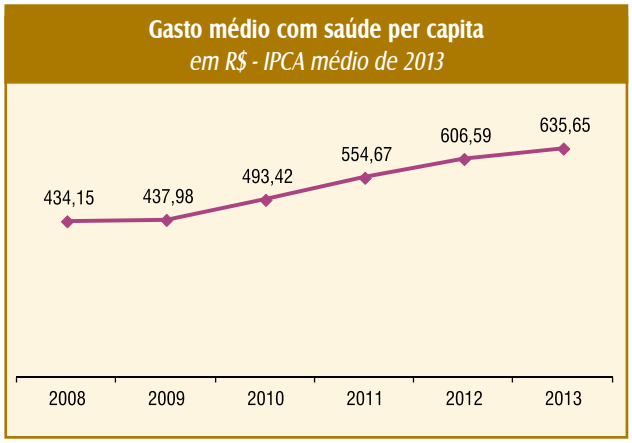

Os municípios que apresentaram os maiores gastos com saúde per capita foram Porto Real (R$ 3.469,05), São João da Barra (R$ 3.249,82), Quissamã (R$ 2.612,85), Armação dos Búzios (R$ 1.735,90), Macaé (R$ 1.732,98) e Carapebus (R$ 1.726,61), enquanto que os menores foram em São João de Meriti (R$ 219,56), São Gonçalo (R$ 317,00), Belford Roxo (R$ 328,02), Mesquita (R$ 331,50) e Japeri (R$ 336,34).

Em função da exigência constitucional de vinculação de parte das receitas à saúde, a despesa com saúde per capita está estritamente ligada à receita corrente per capita. Dessa forma, cidades com níveis de receita per capita mais elevados ou com população reduzida tendem a ter as maiores despesas por habitante.

Saiba mais sobre a aplicação mínima de recursos na saúde

O Sistema Único de Saúde (SUS) foi instituído pela Constituição Federal de 1988, quando a saúde passou a figurar como um direito constitucional de todo cidadão. Antes do SUS, somente as pessoas que contribuíam com a Previdência Social é que podiam ser atendidas pelo sistema público de saúde, através do Instituto Nacional de Assistência Médica da Previdência Social (Inamps), enquanto que as demais dependiam do atendimento em instituições filantrópicas ou do sistema privado.

O SUS se caracteriza por ser um sistema descentralizado, ou seja, é realizado e financiado por cada um dos três níveis de governo (federal, estadual e municipal), por meio dos fundos de saúde. A aplicação de recursos é determinada pelo artigo 198 da Constituição Federal, pelo artigo 77 do Ato das Disposições Constitucionais Transitórias e pela Lei Federal Complementar nº 141/2012.

De acordo com a legislação vigente, a União deverá aplicar, anualmente, em ações e serviços públicos de saúde, o valor empenhado no exercício financeiro anterior, acrescido de, no mínimo, a variação nominal do Produto Interno Bruto (PIB) ocorrida no ano precedente. No caso dos estados e do Distrito Federal, serão, no mínimo, 12% do conjunto das receitas do ITCD, ICMS, IPVA, IRRF, FPE e IPI-Exportação, deduzidas as parcelas relativas aos municípios daquelas fontes que forem compartilhadas. Os municípios, por sua vez, deverão aplicar, no mínimo, 15% do conjunto das receitas do IPTU, ITBI, ISS, IRRF, ITR, IPVA, ICMS, FPM e IPI-Exportação.

São consideradas despesas com ações e serviços públicos de saúde aquelas referentes à vigilância epidemiológica, sanitária e em saúde; à atenção integral e universal à saúde em todos os níveis de complexidade; à capacitação do pessoal de saúde do SUS; ao desenvolvimento científico e tecnológico e controle de qualidade promovidos por instituições do SUS; à produção, aquisição e distribuição de insumos específicos dos serviços de saúde do SUS, tais como imunobiológicos, sangue e hemoderivados, medicamentos e equipamentos médico-odontológicos; ao saneamento básico de domicílios ou pequenas comunidades, incluindo os distritos indígenas e remanescentes de quilombos; ao manejo ambiental vinculado diretamente ao controle de vetores de doenças; ao investimento na rede física do SUS, incluindo a execução de obras de recuperação, reforma, ampliação e construção de estabelecimentos públicos de saúde; à remuneração do pessoal ativo da área de saúde; às ações de apoio administrativo realizadas pelas instituições públicas do SUS; e à gestão do sistema público de saúde e operação de unidades prestadoras de serviços públicos de saúde.

EVOLUÇÃO 2008-2013

Saúde

População 2013	Município	2008	2009	2010	2011	2012	2013	Variação 2013/ 2012	Participação 2013			Desp. saúde per capita 2013 em R$
									no total da desp. saúde	na desp. total[1]	Gasto em saúde com rec. próprios sobre a rec. vinculada (ES nº 29)[2]	
		em R$ mil - IPCA médio de 2013						em %				
181.486	Angra dos Reis	145.704,8	172.391,6	195.404,9	223.443,8	211.424,3	222.184,1	5,1	2,1	29,1	34,1	1.224,25
10.736	Aperibé	4.752,0	7.288,2	10.320,3	8.485,1	7.280,0	11.867,3	63,0	0,1	25,4	15,4	1.105,38
118.964	Araruama	29.657,0	27.756,4	32.023,2	38.637,6	41.876,3	53.150,8	26,9	0,5	21,9	27,2	446,78
11.785	Areal	8.506,1	8.703,0	9.233,9	9.244,0	10.578,3	8.724,1	-17,5	0,1	23,0	19,1	740,27
29.790	Armação dos Búzios	41.541,8	37.566,2	46.183,7	51.807,9	52.480,0	51.712,4	-1,5	0,5	28,2	30,2	1.735,90
28.627	Arraial do Cabo	13.249,0	14.933,3	15.917,7	17.910,2	23.720,3	23.227,6	-2,1	0,2	17,7	37,9	811,39
96.261	Barra do Piraí	22.910,6	33.483,8	37.796,4	36.916,7	39.623,9	47.564,5	20,0	0,5	29,0	20,7	494,12
179.472	Barra Mansa	64.179,1	75.127,7	72.041,2	78.925,3	92.978,3	105.656,9	13,6	1,0	31,1	19,5	588,71
477.583	Belford Roxo	114.812,3	115.496,5	122.794,1	124.927,9	141.863,4	156.655,2	10,4	1,5	29,2	27,5	328,02
25.969	Bom Jardim	11.384,7	12.217,5	14.824,7	16.580,5	17.830,4	15.971,6	-10,4	0,2	24,2	22,5	615,03
35.825	Bom Jesus do Itabapoana	11.644,9	12.277,2	3.394,0	3.129,2	5.135,9	16.512,5	221,5	0,2	23,2	28,9	460,92
200.380	Cabo Frio	94.221,3	106.771,4	135.411,6	154.514,8	139.976,3	179.812,6	28,5	1,7	23,1	26,8	897,36
55.632	Cachoeiras de Macacu	21.073,0	24.507,0	32.669,3	31.519,5	29.885,4	53.829,5	80,1	0,5	30,1	27,2	967,60
14.862	Cambuci	6.007,4	6.410,8	6.264,1	7.137,3	7.694,3	7.134,6	-7,3	0,1	19,9	21,0	480,06
477.208	Campos dos Goytacazes	384.229,7	406.118,0	523.261,5	540.631,5	578.037,3	629.399,5	8,9	6,0	28,0	41,8	1.318,92
19.825	Cantagalo	12.492,9	13.356,1	13.928,0	15.217,6	18.163,3	16.824,8	-7,4	0,2	23,2	20,4	848,67
14.408	Carapebus	21.167,5	17.624,9	18.350,2	22.475,8	22.301,2	24.877,0	11,5	0,2	25,0	32,0	1.726,61
12.599	Cardoso Moreira	6.347,5	7.148,5	6.926,6	7.766,0	8.582,7	8.826,7	2,8	0,1	21,7	25,1	700,59
17.944	Carmo	14.012,1	13.411,8	15.121,7	13.916,8	15.680,1	15.095,8	-3,7	0,1	30,5	24,0	841,27
38.492	Casimiro de Abreu	30.448,7	28.413,8	36.680,1	43.672,1	49.686,9	53.637,6	8,0	0,5	24,2	25,8	1.393,47
8.240	Comendador Levy Gasparian	7.631,3	7.293,8	10.805,2	9.022,2	9.366,2	9.136,2	-2,5	0,1	28,8	25,5	1.108,76
21.844	Conceição de Macabu	8.072,8	9.700,3	10.353,2	11.923,6	13.139,5	12.099,3	-7,9	0,1	21,6	26,7	553,90
20.863	Cordeiro	10.095,5	9.912,9	10.875,8	13.660,5	15.339,9	17.564,9	14,5	0,2	31,9	30,6	841,91
11.070	Duas Barras	7.708,0	8.194,3	7.932,9	8.527,7	10.056,8	9.632,8	-4,2	0,1	24,9	25,4	870,17
873.921	Duque de Caxias	421.649,3	386.440,2	435.112,1	472.347,7	448.177,0	440.372,7	-1,7	4,2	26,0	25,4	503,90
13.505	Engenheiro Paulo de Frontin	7.339,2	8.537,2	10.076,8	9.436,6	10.082,3	10.185,4	1,0	0,1	25,5	18,0	754,20
54.706	Guapimirim	25.771,1	22.879,4	24.760,9	30.937,2	26.713,5	32.613,0	22,1	0,3	23,0	18,0	596,15
24.788	Iguaba Grande	10.104,8	13.702,5	13.689,8	14.414,8	19.665,3	22.350,0	13,7	0,2	31,3	34,5	901,65
225.263	Itaboraí	73.051,5	76.421,8	81.779,9	100.006,3	143.819,3	184.319,5	28,2	1,8	31,7	30,2	818,24
115.542	Itaguaí	59.481,3	63.158,4	72.813,7	87.798,9	91.562,7	102.047,2	11,5	1,0	24,0	21,0	883,20
14.405	Italva	7.423,1	8.712,6	7.537,0	8.607,1	10.311,6	11.140,9	8,0	0,1	28,2	29,3	773,41
22.870	Itaocara	11.552,9	11.999,6	11.712,0	13.030,7	14.045,7	14.029,1	-0,1	0,1	27,8	23,1	613,43
98.004	Itaperuna	84.347,8	94.568,1	97.371,7	110.709,4	82.986,7	72.105,7	-13,1	0,7	38,6	24,7	735,74
29.744	Itatiaia	15.496,5	15.251,6	19.357,8	21.417,6	23.979,1	28.104,7	17,2	0,3	25,2	23,0	944,89
98.393	Japeri	22.841,2	24.950,2	32.700,2	31.851,4	32.594,5	33.093,1	1,5	0,3	24,0	28,9	336,34
7.385	Laje do Muriaé	5.971,0	5.883,0	7.712,0	7.434,1	8.283,2	9.102,8	9,9	0,1	31,6	27,9	1.232,61
224.442	Macaé	235.067,3	240.739,3	243.470,0	299.055,8	312.117,9	388.953,2	24,6	3,7	23,5	27,4	1.732,98
5.360	Macuco	6.325,8	5.219,8	5.752,3	6.589,4	8.148,2	8.656,4	6,2	0,1	25,3	25,4	1.615,00
232.419	Magé	38.306,0	60.523,8	64.648,5	110.022,1	91.283,7	85.788,4	-6,0	0,8	22,1	26,3	369,11
39.210	Mangaratiba	27.406,9	30.707,2	33.691,1	33.355,5	46.093,7	48.298,0	4,8	0,5	18,2	18,9	1.231,78
139.552	Maricá	25.774,6	33.485,5	35.583,4	49.839,6	53.762,3	72.767,5	35,4	0,7	18,1	15,7	521,44
18.072	Mendes	9.109,3	9.865,6	10.005,1	10.187,1	12.662,1	13.557,6	7,1	0,1	28,8	22,0	750,20
170.185	Mesquita	30.186,8	34.701,5	55.027,2	38.579,5	36.881,4	56.415,6	53,0	0,5	24,9	15,1	331,50
24.815	Miguel Pereira	14.593,8	15.547,6	15.882,8	17.348,9	21.136,9	19.678,5	-6,9	0,2	30,7	21,5	793,01
26.786	Miracema	11.294,2	11.033,5	13.490,8	12.749,3	13.342,5	15.820,5	18,6	0,2	23,0	34,9	590,62
15.069	Natividade	8.780,0	10.929,6	11.409,3	11.564,5	10.745,3	12.087,5	12,5	0,1	23,0	17,4	802,14
158.288	Nilópolis	35.580,9	33.288,5	54.852,2	50.348,1	62.715,0	62.290,0	-0,7	0,6	33,0	16,2	393,52
494.200	Niterói	263.136,4	249.991,1	271.860,8	331.307,5	346.409,4	365.234,1	5,4	3,5	25,3	18,0	739,04

População 2013	Município	2008	2009	2010	2011	2012	2013	Variação 2013/ 2012	Participação 2013			Desp. saúde per capita 2013 em R$
									no total da desp. saúde	na desp. total[1]	Gasto em saúde com rec. próprios sobre a rec. vinculada (ES nº 29)[2]	
		em R$ mil - IPCA médio de 2013						em %				
184.122	Nova Friburgo	81.839,1	87.287,7	94.503,5	114.708,6	115.425,7	112.011,9	-3,0	1,1	34,2	35,0	608,36
804.815	Nova Iguaçu	239.942,5	235.477,3	274.565,3	268.767,8	254.540,9	319.726,9	25,6	3,1	28,9	23,6	397,27
48.705	Paracambi	41.044,4	40.214,9	38.403,7	39.390,3	37.650,7	39.828,3	5,8	0,4	35,9	16,7	817,75
41.955	Paraíba do Sul	15.176,5	16.388,2	22.364,2	20.796,2	21.551,6	25.457,9	18,1	0,2	28,9	24,7	606,79
39.434	Paraty	24.406,2	37.784,8	43.734,4	42.070,7	45.425,2	49.733,9	9,5	0,5	30,5	45,4	1.261,19
26.696	Paty do Alferes	13.015,6	12.422,8	14.038,5	15.629,1	16.202,0	17.333,4	7,0	0,2	28,8	26,3	649,29
297.888	Petrópolis	252.379,9	173.617,9	183.922,4	211.936,6	239.187,3	261.908,3	9,5	2,5	36,4	32,3	879,22
23.488	Pinheiral	13.408,6	13.965,9	14.811,5	16.932,5	17.517,6	16.802,6	-4,1	0,2	32,7	36,8	715,37
27.311	Piraí	27.397,9	30.008,0	31.898,1	35.030,3	36.221,2	40.660,7	12,3	0,4	28,8	29,1	1.488,80
18.188	Porciúncula	9.037,1	11.034,3	13.038,8	14.704,9	12.251,2	14.054,9	14,7	0,1	27,7	21,4	772,76
17.663	Porto Real	27.601,2	30.320,9	35.828,3	46.008,3	54.105,2	61.273,9	13,2	0,6	30,0	24,0	3.469,05
13.283	Quatis	6.846,0	9.223,4	11.950,1	11.704,7	12.148,1	11.812,0	-2,8	0,1	21,5	16,5	889,26
141.753	Queimados	19.965,3	23.057,4	32.310,0	45.590,1	60.678,6	56.216,5	-7,4	0,5	25,4	18,3	396,58
21.806	Quissamã	58.695,9	48.306,6	48.155,3	53.640,6	53.245,4	56.975,8	7,0	0,5	24,3	19,1	2.612,85
123.385	Resende	60.386,8	64.735,6	68.785,1	79.895,0	97.644,3	112.488,7	15,2	1,1	30,8	25,9	911,69
56.942	Rio Bonito	23.238,4	25.055,5	42.555,8	52.816,4	65.020,7	70.031,3	7,7	0,7	42,1	29,0	1.229,87
17.709	Rio Claro	12.798,5	12.121,2	13.654,5	14.829,2	16.745,3	18.027,8	7,7	0,2	28,7	28,3	1.018,00
8.783	Rio das Flores	5.902,5	6.753,2	7.951,9	8.884,1	9.574,9	10.008,8	4,5	0,1	24,6	25,8	1.139,56
122.196	Rio das Ostras	105.269,2	99.193,4	87.265,0	95.577,5	132.501,1	141.670,1	6,9	1,4	20,6	32,5	1.159,37
10.282	Santa Maria Madalena	6.865,5	7.388,4	8.536,8	10.334,1	10.071,2	10.854,4	7,8	0,1	23,4	18,5	1.055,67
41.035	Santo Antônio de Pádua	16.922,2	16.424,3	19.934,8	21.499,9	22.131,5	24.729,4	11,7	0,2	29,3	26,6	602,64
37.717	São Fidélis	8.389,7	9.744,3	10.592,8	12.580,7	14.978,4	13.612,7	-9,1	0,1	19,2	22,6	360,92
41.397	São Francisco de Itabapoana	5.715,1	7.410,4	8.785,0	18.273,8	7.182,6	20.927,1	191,4	0,2	21,3	21,0	505,52
1.025.507	São Gonçalo	147.118,6	178.450,5	237.646,4	237.887,5	297.194,1	325.085,8	9,4	3,1	38,6	25,5	317,00
33.951	São João da Barra	35.413,3	46.808,0	51.244,5	62.303,8	108.883,6	110.334,5	1,3	1,1	27,9	30,5	3.249,82
460.799	São João de Meriti	116.636,6	84.876,6	96.284,6	128.931,4	100.574,2	101.173,9	0,6	1,0	21,1	17,1	219,56
7.143	São José de Ubá	7.289,5	6.674,2	7.111,5	7.015,1	8.039,9	8.161,3	1,5	0,1	26,5	26,3	1.142,56
20.704	São José do Vale do Rio Preto	10.903,4	11.003,2	12.356,5	13.906,1	15.187,0	14.211,6	-6,4	0,1	29,2	27,9	686,42
93.659	São Pedro da Aldeia	24.737,7	27.575,6	30.460,8	31.492,4	35.923,0	36.494,5	1,6	0,4	24,0	29,5	389,65
9.012	São Sebastião do Alto	7.230,1	7.247,7	7.564,5	8.462,7	9.636,7	9.308,8	-3,4	0,1	27,4	24,4	1.032,94
17.610	Sapucaia	10.204,5	11.093,3	12.394,2	12.085,6	13.113,8	12.565,7	-4,2	0,1	23,5	18,3	713,55
79.421	Saquarema	27.011,4	25.480,3	54.667,5	39.573,5	57.941,1	41.914,4	-27,7	0,4	20,8	32,1	527,75
81.260	Seropédica	25.001,8	25.762,3	26.594,5	32.990,1	33.311,9	37.887,6	13,7	0,4	21,3	21,9	466,25
21.366	Silva Jardim	15.338,4	17.470,2	19.221,7	24.362,0	24.762,5	26.957,2	8,9	0,3	27,9	27,9	1.261,69
15.070	Sumidouro	10.662,8	10.267,5	11.639,2	10.830,0	14.087,9	12.742,8	-9,5	0,1	27,0	25,0	845,57
31.844	Tanguá	9.774,4	10.990,2	16.292,2	13.162,2	15.270,8	14.717,3	-3,6	0,1	20,1	26,7	462,17
169.849	Teresópolis	62.591,9	66.411,9	75.572,7	79.261,2	85.253,5	96.485,5	13,2	0,9	25,7	19,0	568,07
10.347	Trajano de Moraes	5.935,6	6.421,9	8.670,6	9.366,1	7.954,2	7.573,4	-4,8	0,1	17,8	16,3	731,95
78.723	Três Rios	14.807,1	18.639,5	29.027,7	50.569,0	55.027,3	64.751,7	17,7	0,6	29,8	19,4	822,53
73.154	Valença	20.674,8	34.253,3	38.942,7	40.959,8	45.635,8	40.203,2	-11,9	0,4	31,3	21,8	549,57
9.861	Varre-Sai	4.338,1	4.304,3	4.764,5	5.092,4	5.692,9	6.169,5	8,4	0,1	18,9	16,5	625,65
35.112	Vassouras	23.848,7	25.474,7	29.683,9	33.066,3	39.441,1	37.583,7	-4,7	0,4	39,8	22,7	1.070,39
261.522	Volta Redonda	143.347,1	193.220,7	202.592,9	274.959,8	184.921,9	268.286,9	45,1	2,6	31,3	28,1	1.025,87
9.939.256	**Interior**	**4.341.551,7**	**4.475.004,6**	**5.119.130,5**	**5.736.811,5**	**6.000.074,3**	**6.638.866,3**	**10,6**	**64,1**	**27,2**	**...**	**667,94**
6.429.923	Rio de Janeiro	2.549.361,2	2.537.243,3	2.770.550,0	3.200.363,8	3.845.725,5	3.710.652,0	-3,5	35,9	19,1	19,4	577,09
16.369.179	**Total**	**6.890.912,9**	**7.012.247,9**	**7.889.680,4**	**8.937.175,3**	**9.845.799,8**	**10.349.518,2**	**5,1**	**100,0**	**23,6**	**22,8**	**632,26**

Fonte: *balanços municipais coletados na Secretaria do Tesouro Nacional (STN), entre os meses de julho e setembro; Instituto Brasileiro de Geografia e Estatística (IBGE); e Sistema de Informações sobre Orçamento Público na Saúde (Siops).*

Notas: *[1]despesa total, exceto intraorçamentárias; [2]valores para atendimento da Emenda Constitucional nº 29, dados do Siops.*

RANKING 2013

Saúde

Valores absolutos

Posição	Municípios	Despesa com saúde *em R$*	População 2013
1º	Rio de Janeiro	3.710.651.994,3	6.429.923
2º	Campos dos Goytacazes	629.399.492,6	477.208
3º	Duque de Caxias	440.372.675,0	873.921
4º	Macaé	388.953.198,7	224.442
5º	Niterói	365.234.062,7	494.200
6º	São Gonçalo	325.085.773,3	1.025.507
7º	Nova Iguaçu	319.726.861,1	804.815
8º	Volta Redonda	268.286.900,0	261.522
9º	Petrópolis	261.908.306,4	297.888
10º	Angra dos Reis	222.184.113,9	181.486
11º	Itaboraí	184.319.504,2	225.263
12º	Cabo Frio	179.812.604,2	200.380
13º	Belford Roxo	156.655.218,7	477.583
14º	Rio das Ostras	141.670.147,4	122.196
15º	Resende	112.488.690,7	123.385
16º	Nova Friburgo	112.011.871,0	184.122
17º	São João da Barra	110.334.515,1	33.951
18º	Barra Mansa	105.656.863,7	179.472
19º	Itaguaí	102.047.196,9	115.542
20º	São João de Meriti	101.173.883,5	460.799
21º	Teresópolis	96.485.536,7	169.849
22º	Magé	85.788.403,2	232.419
23º	Maricá	72.767.509,2	139.552
24º	Itaperuna	72.105.723,6	98.004
25º	Rio Bonito	70.031.299,3	56.942
26º	Três Rios	64.751.723,8	78.723
27º	Nilópolis	62.289.998,6	158.288
28º	Porto Real	61.273.862,7	17.663
29º	Quissamã	56.975.767,3	21.806
30º	Mesquita	56.415.640,5	170.185
31º	Queimados	56.216.462,1	141.753
32º	Cachoeiras de Macacu	53.829.453,0	55.632
33º	Casimiro de Abreu	53.637.568,1	38.492
34º	Araruama	53.150.752,6	118.964
35º	Armação dos Búzios	51.712.357,9	29.790
36º	Paraty	49.733.874,0	39.434
37º	Mangaratiba	48.297.956,0	39.210
38º	Barra do Piraí	47.564.497,3	96.261
39º	Saquarema	41.914.430,0	79.421
40º	Piraí	40.660.688,7	27.311
41º	Valença	40.203.194,4	73.154
42º	Paracambi	39.828.316,5	48.705
43º	Seropédica	37.887.644,8	81.260
44º	Vassouras	37.583.651,6	35.112
45º	São Pedro da Aldeia	36.494.496,5	93.659
46º	Japeri	33.093.055,0	98.393
47º	Guapimirim	32.612.994,9	54.706
48º	Itatiaia	28.104.721,6	29.744
49º	Silva Jardim	26.957.214,3	21.366
50º	Paraíba do Sul	25.457.919,3	41.955
51º	Carapebus	24.876.960,0	14.408
52º	Santo Antônio de Pádua	24.729.440,0	41.035
53º	Arraial do Cabo	23.227.593,8	28.627
54º	Iguaba Grande	22.350.034,9	24.788
55º	São Francisco de Itabapoana	20.927.062,3	41.397
56º	Miguel Pereira	19.678.507,5	24.815
57º	Rio Claro	18.027.791,4	17.709
58º	Cordeiro	17.564.861,8	20.863
59º	Paty do Alferes	17.333.431,5	26.696
60º	Cantagalo	16.824.826,2	19.825
61º	Pinheiral	16.802.553,7	23.488
62º	Bom Jesus do Itabapoana	16.512.512,0	35.825
63º	Bom Jardim	15.971.625,9	25.969
64º	Miracema	15.820.471,0	26.786
65º	Carmo	15.095.789,8	17.944
66º	Tanguá	14.717.322,3	31.844
67º	São José do Vale do Rio Preto	14.211.622,9	20.704
68º	Porciúncula	14.054.946,3	18.188
69º	Itaocara	14.029.114,0	22.870
70º	São Fidélis	13.612.737,6	37.717
71º	Mendes	13.557.557,2	18.072
72º	Sumidouro	12.742.776,6	15.070
73º	Sapucaia	12.565.670,5	17.610
74º	Conceição de Macabu	12.099.305,8	21.844
75º	Natividade	12.087.463,0	15.069
76º	Aperibé	11.867.344,5	10.736
77º	Quatis	11.812.005,5	13.283
78º	Italva	11.140.943,3	14.405
79º	Santa Maria Madalena	10.854.441,0	10.282
80º	Engenheiro Paulo de Frontin	10.185.435,5	13.505
81º	Rio das Flores	10.008.785,5	8.783
82º	Duas Barras	9.632.771,0	11.070
83º	São Sebastião do Alto	9.308.844,8	9.012
84º	Comendador Levy Gasparian	9.136.154,7	8.240
85º	Laje do Muriaé	9.102.796,3	7.385
86º	Cardoso Moreira	8.826.745,2	12.599
87º	Areal	8.724.133,3	11.785
88º	Macuco	8.656.408,4	5.360
89º	São José de Ubá	8.161.328,3	7.143
90º	Trajano de Moraes	7.573.444,9	10.347
91º	Cambuci	7.134.580,7	14.862
92º	Varre-Sai	6.169.518,6	9.861
	Total	**10.349.518.245,8**	**16.369.179**

***Fonte**: balanços municipais coletados na Secretaria do Tesouro Nacional (STN), entre os meses de julho e setembro; e Instituto Brasileiro de Geografia e Estatística (IBGE).*

Valores per capita

Posição	Municípios	Desp. com saúde per capita	Despesa com saúde	População 2013
		em R$		
1º	Porto Real	3.469,05	61.273.862,7	17.663
2º	São João da Barra	3.249,82	110.334.515,1	33.951
3º	Quissamã	2.612,85	56.975.767,3	21.806
4º	Armação dos Búzios	1.735,90	51.712.357,9	29.790
5º	Macaé	1.732,98	388.953.198,7	224.442
6º	Carapebus	1.726,61	24.876.960,0	14.408
7º	Macuco	1.615,00	8.656.408,4	5.360
8º	Piraí	1.488,80	40.660.688,7	27.311
9º	Casimiro de Abreu	1.393,47	53.637.568,1	38.492
10º	Campos dos Goytacazes	1.318,92	629.399.492,6	477.208
11º	Silva Jardim	1.261,69	26.957.214,3	21.366
12º	Paraty	1.261,19	49.733.874,0	39.434
13º	Laje do Muriaé	1.232,61	9.102.796,3	7.385
14º	Mangaratiba	1.231,78	48.297.956,0	39.210
15º	Rio Bonito	1.229,87	70.031.299,3	56.942
16º	Angra dos Reis	1.224,25	222.184.113,9	181.486
17º	Rio das Ostras	1.159,37	141.670.147,4	122.196
18º	São José de Ubá	1.142,56	8.161.328,3	7.143
19º	Rio das Flores	1.139,56	10.008.785,5	8.783
20º	Comendador Levy Gasparian	1.108,76	9.136.154,7	8.240
21º	Aperibé	1.105,38	11.867.344,5	10.736
22º	Vassouras	1.070,39	37.583.651,6	35.112
23º	Santa Maria Madalena	1.055,67	10.854.441,0	10.282
24º	São Sebastião do Alto	1.032,94	9.308.844,8	9.012
25º	Volta Redonda	1.025,87	268.286.900,0	261.522
26º	Rio Claro	1.018,00	18.027.791,4	17.709
27º	Cachoeiras de Macacu	967,60	53.829.453,0	55.632
28º	Itatiaia	944,89	28.104.721,6	29.744
29º	Resende	911,69	112.488.690,7	123.385
30º	Iguaba Grande	901,65	22.350.034,9	24.788
31º	Cabo Frio	897,36	179.812.604,2	200.380
32º	Quatis	889,26	11.812.005,5	13.283
33º	Itaguaí	883,20	102.047.196,9	115.542
34º	Petrópolis	879,22	261.908.306,4	297.888
35º	Duas Barras	870,17	9.632.771,0	11.070
36º	Cantagalo	848,67	16.824.826,2	19.825
37º	Sumidouro	845,57	12.742.776,6	15.070
38º	Cordeiro	841,91	17.564.861,8	20.863
39º	Carmo	841,27	15.095.789,8	17.944
40º	Três Rios	822,53	64.751.723,8	78.723
41º	Itaboraí	818,24	184.319.504,2	225.263
42º	Paracambi	817,75	39.828.316,5	48.705
43º	Arraial do Cabo	811,39	23.227.593,8	28.627
44º	Natividade	802,14	12.087.463,0	15.069
45º	Miguel Pereira	793,01	19.678.507,5	24.815
46º	Italva	773,41	11.140.943,3	14.405
47º	Porciúncula	772,76	14.054.946,3	18.188
48º	Engenheiro Paulo de Frontin	754,20	10.185.435,5	13.505
49º	Mendes	750,20	13.557.557,2	18.072
50º	Areal	740,27	8.724.133,3	11.785
51º	Niterói	739,04	365.234.062,7	494.200
52º	Itaperuna	735,74	72.105.723,6	98.004
53º	Trajano de Moraes	731,95	7.573.444,9	10.347
54º	Pinheiral	715,37	16.802.553,7	23.488
55º	Sapucaia	713,55	12.565.670,5	17.610
56º	Cardoso Moreira	700,59	8.826.745,2	12.599
57º	São José do Vale do Rio Preto	686,42	14.211.622,9	20.704
58º	Paty do Alferes	649,29	17.333.431,5	26.696
59º	Varre-Sai	625,65	6.169.518,6	9.861
60º	Bom Jardim	615,03	15.971.625,9	25.969
61º	Itaocara	613,43	14.029.114,0	22.870
62º	Nova Friburgo	608,36	112.011.871,0	184.122
63º	Paraíba do Sul	606,79	25.457.919,3	41.955
64º	Santo Antônio de Pádua	602,64	24.729.440,0	41.035
65º	Guapimirim	596,15	32.612.994,9	54.706
66º	Miracema	590,62	15.820.471,0	26.786
67º	Barra Mansa	588,71	105.656.863,7	179.472
68º	Rio de Janeiro	577,09	3.710.651.994,3	6.429.923
69º	Teresópolis	568,07	96.485.536,7	169.849
70º	Conceição de Macabu	553,90	12.099.305,8	21.844
71º	Valença	549,57	40.203.194,4	73.154
72º	Saquarema	527,75	41.914.430,0	79.421
73º	Maricá	521,44	72.767.509,2	139.552
74º	São Francisco de Itabapoana	505,52	20.927.062,3	41.397
75º	Duque de Caxias	503,90	440.372.675,0	873.921
76º	Barra do Piraí	494,12	47.564.497,3	96.261
77º	Cambuci	480,06	7.134.580,7	14.862
78º	Seropédica	466,25	37.887.644,8	81.260
79º	Tanguá	462,17	14.717.322,3	31.844
80º	Bom Jesus do Itabapoana	460,92	16.512.512,0	35.825
81º	Araruama	446,78	53.150.752,6	118.964
82º	Nova Iguaçu	397,27	319.726.861,1	804.815
83º	Queimados	396,58	56.216.462,1	141.753
84º	Nilópolis	393,52	62.289.998,6	158.288
85º	São Pedro da Aldeia	389,65	36.494.496,5	93.659
86º	Magé	369,11	85.788.403,2	232.419
87º	São Fidélis	360,92	13.612.737,6	37.717
88º	Japeri	336,34	33.093.055,0	98.393
89º	Mesquita	331,50	56.415.640,5	170.185
90º	Belford Roxo	328,02	156.655.218,7	477.583
91º	São Gonçalo	317,00	325.085.773,3	1.025.507
92º	São João de Meriti	219,56	101.173.883,5	460.799
Total		**632,26**	**10.349.518.245,8**	**16.369.179**

***Fonte**: balanços municipais coletados na Secretaria do Tesouro Nacional (STN), entre os meses de julho e setembro; e Instituto Brasileiro de Geografia e Estatística (IBGE).*

Desempenho

Os gastos dos municípios fluminenses com assistência social no exercício de 2013 recuaram 2,7% quando comparado ao despendido no ano anterior. Esse resultado, que gerou uma economia de R$ 29,2 milhões, foi alcançado devido ao esforço dos municípios do interior para se adequar a uma nova realidade orçamentária. No conjunto dos municípios fluminenses, o montante empenhado reduziu-se para R$ 1,07 bilhão em valores corrigidos pelo Índice Nacional de Preços ao Consumidor Amplo (IPCA) médio anual de 2013.

Evolução dos gastos com assistência social
em R$ bilhões - IPCA médio de 2013

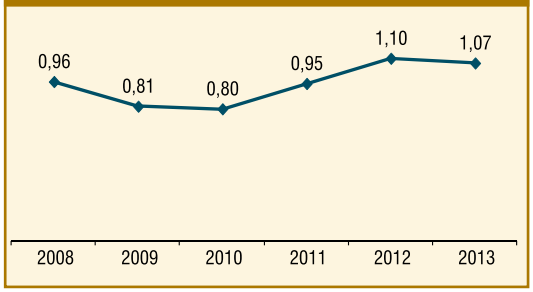

Enquanto a capital aumentou em 1,1% os recursos destinados à área, saindo de R$ 600,1 milhões, em 2012, para R$ 607 milhões em 2013, o restante dos municípios apresentou um movimento contrário. Com a expectativa de baixo crescimento na arrecadação, que se confirmou após o pequeno crescimento de 0,5% das receitas correntes, as municipalidades contiveram as despesas com assistência social. O conjunto dos municípios do interior empenhou R$ 466 milhões, em 2013. Esse valor significou uma redução de 7,2% quando comparado a 2012, uma economia de R$ 36,1 milhões.

Taxa de crescimento do gasto com assistência social em relação ao ano anterior

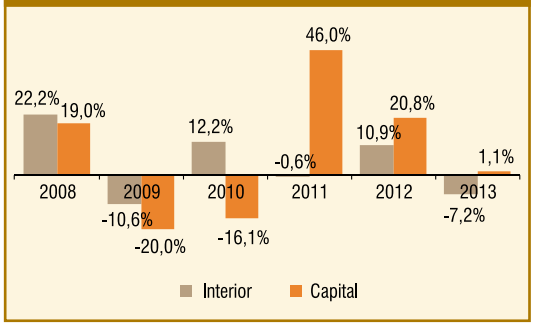

Entre as localidades que mais reduziram as despesas com assistência social estão Campos dos Goytacazes, São Gonçalo e Nova Iguaçu. Todos eles contam com uma parcela significativa da população vivendo em vulnerabilidade social. Impulsionada pela arrecadação com royalties do petróleo e gás, Campos dos Goytacazes ocupa a segunda colocação no ranking dos maiores gastos na área da assistência social, com uma despesa, em 2013, de R$ 58,3 milhões. Esse montante ficou R$ 8,6 milhões abaixo do empregado em 2012, uma redução de 12,9%. Em São Gonçalo, que reduziu as despesas em R$ 7,2 milhões, esse movimento se fez necessário diante de uma queda significativa das receitas correntes, que ficaram R$ 25,6 milhões abaixo do arrecadado em 2012. Já em Nova Iguaçu, o corte de R$ 5,4 milhões se deu mesmo em um ano no qual as receitas correntes cresceram 10,4%, expandindo-se em R$ 88,5 milhões.

Em 2013, 73% das despesas com assistência social foram realizadas por apenas sete municípios, o que evidencia uma forte concentração das ações assistenciais. Somente a capital foi responsável por 56,6% dessa despesa. Os demais municípios com volumes consideráveis com gasto assistencial apresentam sempre uma ou mais das seguintes características: grandes volumes de receita com royalties, o que permite maiores despesas; boa parte da população vivendo em condições de vulnerabilidade socioeconômica, o que demanda mais projetos e programas governamentais ou; em último caso, localidades afetadas por fatores externos, como desmoronamentos e enxurradas, o que eleva a necessidade de amparo às vítimas. Há, portanto, duas lógicas no gasto com assistência social: aquele realizado para promover o bem-estar social, praticado com mais intensidade naqueles com alta arrecadação per capita; e aqueles realizados para amenizar situações de calamidade pública.

Participação orçamentária

Em média, o valor empregado com assistência social não compromete parte significativa dos orçamentos municipais. No ano de 2013, esse percentual ficou em 2,5%. Nos municípios menores esse percentual fica acima daqueles com maior porte populacional. Enquanto nas localidades com menos de 50 mil habitantes o comprometimento foi de 3,1% em 2013, na faixa onde a população varia de 100 mil a 300 mil habitantes o percentual cai para 1,7%, chegando a

1,4% naquelas onde há mais de 300 mil residentes. Isso significa dizer que nas pequenas cidades as administrações locais despendem maior esforço orçamentário para a oferta desses serviços à população.

Participação da despesa com assistência social na receita corrente

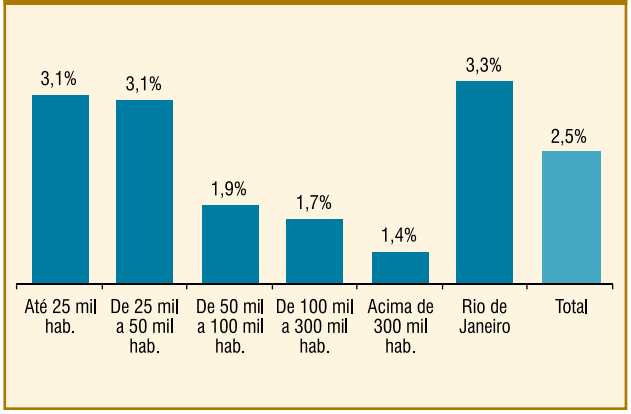

Por concentrar mais da metade das despesas assistenciais, o município do Rio de Janeiro influenciou fortemente a média do conjunto. Enquanto na capital esse gasto representou 3,3% da receita corrente, nos municípios do interior esse comprometimento foi bem inferior, ficando em 1,9%. Entre todos os municípios do Estado, destoaram com percentuais elevados os municípios de São Fidélis (9,3%) e São João da Barra (8%).

Despesa per capita

A despesa com assistência social dos municípios fluminenses, no exercício de 2013, equivaleu a R$ 65,55 para cada habitante do Estado. Esse valor é ligeiramente inferior ao apresentado no ano anterior, quando chegou ao pico histórico de R$ 67,90. Mesmo com a redução de 3,5% em 2013, o valor empregado ainda é 11,2% superior ao que foi gasto em 2011.

Ainda que esse montante seja fortemente influenciado pelo resultado da capital, que apresenta uma despesa equivalente a R$ 94,40 por habitante, as maiores despesas do ranking são de São João da Barra (R$ 902,08) e Quissamã (R$ 521,34), ambas localizadas no norte fluminense e beneficiadas pelas receitas de royalties.

Gasto médio com assistência social per capita
em R$ - IPCA médio de 2013

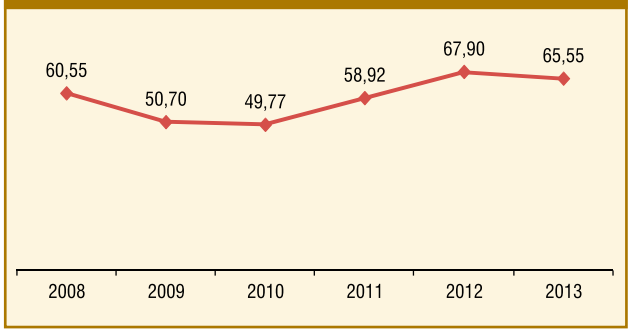

A assistência social no Brasil

Desde que a Constituição de 1988 reconheceu a assistência social no Brasil como um direito do cidadão, um dever do Estado e uma política pública não contributiva e integrante da seguridade social, o país não parou de avançar nessa área. Foram criadas a Lei Orgânica da Assistência Social (Loas) e as Normas Operacionais Básicas (NOB) que tornaram a gestão da assistência social participativa e descentralizada, além de ter ampliado as competências dos estados e dos municípios.

A partir de 2004, foi criado o Sistema Único de Assistência Social (Suas) e hoje o país conta com uma rede de assistência em praticamente todos os municípios. O Suas conta com recursos das três esferas de governo. Além dos serviços de proteção social básica que se constituem em programas, projetos, serviços e benefícios destinados à população em situação de vulnerabilidade social, e da proteção social especial, voltada para pessoas que já se encontram em situação de risco ou tiveram seus direitos violados por ocorrência de abandono, maus tratos, uso de drogas, abuso sexual, dentre outros casos, a assistência social passou a administrar os programas de transferências de renda, como o Bolsa Família.

A partir do lançamento do plano Brasil sem Miséria, o Governo Federal tem ampliado os passos para superar o viés assistencialista que caracterizava as ações da assistência social no país até antes da Constituição de 1988, procurando estender a atuação da assistência social para o âmbito da inclusão produtiva e da geração de renda, através de iniciativas como o Programa Nacional de Acesso Técnico e Emprego (Pronatec) e o Programa Nacional de Promoção do Acesso ao Mundo do Trabalho (Acessuas Trabalho).

EVOLUÇÃO 2008-2013

Assistência social

População 2013	Município	2008	2009	2010	2011	2012	2013	Variação 2013/ 2012	Participação 2013		Desp. ass. social per capita 2013
									no total da desp. ass. social	na rec. corr.[1]	
		em R$ mil - IPCA médio de 2013						em %			em R$
181.486	Angra dos Reis	4.703,4	4.804,3	14.868,2	14.219,6	10.867,4	7.803,6	-28,2	0,7	1,1	43,00
10.736	Aperibé	972,8	1.210,8	1.854,4	1.621,0	1.774,7	1.020,8	-42,5	0,1	2,8	95,08
118.964	Araruama	6.114,5	4.253,0	5.629,0	5.917,3	5.999,2	5.349,2	-10,8	0,5	2,3	44,96
11.785	Areal	1.060,8	1.181,6	1.265,7	1.279,9	1.665,8	1.478,0	-11,3	0,1	3,4	125,42
29.790	Armação dos Búzios	2.665,1	2.405,6	1.059,8	1.004,5	1.993,5	986,2	-50,5	0,1	0,5	33,11
28.627	Arraial do Cabo	1.174,6	566,2	931,5	1.328,5	3.012,0	3.716,0	23,4	0,3	3,1	129,81
96.261	Barra do Piraí	2.008,9	2.515,3	2.383,8	3.040,5	3.369,0	2.389,0	-29,1	0,2	1,4	24,82
179.472	Barra Mansa	4.728,7	4.564,9	5.322,0	6.591,3	5.473,6	5.578,5	1,9	0,5	1,5	31,08
477.583	Belford Roxo	3.206,8	2.693,6	4.164,9	2.973,9	6.891,0	3.335,0	-51,6	0,3	0,6	6,98
25.969	Bom Jardim	813,4	762,2	989,1	1.376,3	1.018,9	1.420,2	39,4	0,1	2,2	54,69
35.825	Bom Jesus do Itabapoana	1.282,8	1.255,4	836,6	1.031,2	1.238,7	3.523,0	184,4	0,3	5,1	98,34
200.380	Cabo Frio	8.297,9	7.259,5	7.597,7	6.737,5	9.171,1	9.403,6	2,5	0,9	1,2	46,93
55.632	Cachoeiras de Macacu	1.187,8	1.310,0	1.187,8	1.896,1	2.007,2	1.439,5	-28,3	0,1	1,0	25,88
14.862	Cambuci	824,7	1.282,4	867,9	1.245,0	777,7	961,8	23,7	0,1	2,5	64,72
477.208	Campos dos Goytacazes	69.141,4	69.341,5	61.781,6	59.502,8	66.975,2	58.335,6	-12,9	5,4	2,5	122,24
19.825	Cantagalo	1.905,6	1.889,1	2.133,0	2.196,0	3.185,7	2.437,7	-23,5	0,2	3,3	122,96
14.408	Carapebus	3.476,5	3.095,6	2.551,2	3.505,3	4.009,7	3.269,4	-18,5	0,3	3,4	226,91
12.599	Cardoso Moreira	1.447,8	1.053,5	1.477,5	1.554,6	2.043,2	1.905,5	-6,7	0,2	4,7	151,24
17.944	Carmo	1.936,9	1.934,2	2.136,9	1.934,0	2.460,6	1.940,6	-21,1	0,2	3,7	108,15
38.492	Casimiro de Abreu	10.454,8	7.424,0	7.939,0	9.072,4	8.835,8	9.703,8	9,8	0,9	3,7	252,10
8.240	Comendador Levy Gasparian	758,0	765,7	1.163,2	946,9	755,8	690,4	-8,6	0,1	2,2	83,79
21.844	Conceição de Macabu	1.313,5	2.146,2	2.970,5	2.511,7	3.053,4	2.361,0	-22,7	0,2	4,2	108,09
20.863	Cordeiro	1.498,4	787,4	1.068,2	1.439,6	1.210,2	1.018,8	-15,8	0,1	1,9	48,83
11.070	Duas Barras	1.006,4	1.174,0	1.218,2	1.492,8	1.377,5	1.280,5	-7,0	0,1	3,2	115,67
873.921	Duque de Caxias	15.121,9	16.948,3	21.273,6	19.151,7	12.924,4	14.430,2	11,7	1,3	0,8	16,51
13.505	Engenheiro Paulo de Frontin	1.203,2	645,8	1.050,5	1.192,2	1.483,9	1.368,8	-7,8	0,1	3,0	101,35
54.706	Guapimirim	2.086,3	2.226,7	2.239,3	2.235,9	1.967,4	3.345,5	70,0	0,3	2,4	61,15
24.788	Iguaba Grande	1.515,4	2.573,4	3.087,8	3.087,8	4.153,2	3.332,7	-19,8	0,3	4,6	134,45
225.263	Itaboraí	1.829,2	1.550,0	6.559,6	7.548,7	6.733,6	2.419,4	-64,1	0,2	0,4	10,74
115.542	Itaguaí	6.480,9	6.796,4	8.496,5	8.800,3	10.458,2	10.016,1	-4,2	0,9	2,0	86,69
14.405	Italva	1.862,6	2.198,1	1.440,0	1.380,4	1.856,7	1.423,8	-23,3	0,1	3,4	98,84
22.870	Itaocara	1.586,3	1.617,0	1.793,7	1.818,5	2.010,6	2.287,8	13,8	0,2	4,3	100,03
98.004	Itaperuna	4.520,0	5.106,4	6.764,4	5.840,6	5.858,5	4.453,1	-24,0	0,4	2,3	45,44
29.744	Itatiaia	543,3	927,9	942,0	1.158,8	1.588,4	1.823,2	14,8	0,2	1,5	61,30
98.393	Japeri	866,3	947,5	3.025,1	1.692,3	1.700,5	1.215,3	-28,5	0,1	0,8	12,35
7.385	Laje do Muriaé	901,0	863,9	1.687,1	1.212,9	1.517,6	1.254,0	-17,4	0,1	3,7	169,81
224.442	Macaé	34.839,5	40.592,8	31.181,2	23.196,1	27.672,8	24.175,6	-12,6	2,3	1,2	107,71
5.360	Macuco	988,9	815,9	953,1	1.120,8	1.342,2	1.233,5	-8,1	0,1	4,0	230,12
232.419	Magé	22.825,2	7.105,2	4.866,7	4.548,1	5.715,0	8.576,3	50,1	0,8	2,3	36,90
39.210	Mangaratiba	1.634,6	910,8	904,8	101,7	670,9	920,2	37,2	0,1	0,3	23,47
139.552	Maricá	656,9	739,0	607,7	1.543,6	2.983,2	3.731,4	25,1	0,3	1,0	26,74
18.072	Mendes	2.541,9	2.270,5	2.115,0	3.098,9	3.316,9	2.453,4	-26,0	0,2	5,0	135,75
170.185	Mesquita	2.400,8	3.834,7	6.710,4	4.112,3	5.036,2	1.840,1	-63,5	0,2	0,9	10,81
24.815	Miguel Pereira	2.662,7	2.381,4	2.212,8	2.503,2	2.885,9	2.275,2	-21,2	0,2	3,1	91,69
26.786	Miracema	1.647,4	1.936,5	2.464,5	2.242,4	1.980,1	2.251,6	13,7	0,2	3,5	84,06
15.069	Natividade	1.624,5	1.651,2	810,0	1.045,0	905,5	595,0	-34,3	0,1	1,2	39,49
158.288	Nilópolis	801,1	1.181,3	2.012,5	2.060,1	2.972,9	1.977,0	-33,5	0,2	1,0	12,49
494.200	Niterói	15.867,5	11.632,8	24.555,3	10.435,1	12.996,6	10.569,4	-18,7	1,0	0,7	21,39

População 2013	Município	2008	2009	2010	2011	2012	2013	Variação 2013/ 2012	Participação 2013 no total da desp. ass. social	Participação 2013 na rec. corr.[1]	Desp. ass. social per capita 2013
		em R$ mil - IPCA médio de 2013						em %			em R$
184.122	Nova Friburgo	3.582,8	3.546,8	3.691,3	14.695,6	1.753,8	1.607,9	-8,3	0,1	0,5	8,73
804.815	Nova Iguaçu	6.977,1	9.930,0	7.911,4	10.143,9	16.417,8	10.983,0	-33,1	1,0	1,2	13,65
48.705	Paracambi	905,1	794,9	993,1	1.258,0	1.198,9	1.907,0	59,1	0,2	1,9	39,15
41.955	Paraíba do Sul	729,0	935,2	515,3	385,9	474,6	480,0	1,1	0,0	0,5	11,44
39.434	Paraty	2.910,0	3.730,1	4.466,4	4.064,7	2.948,4	3.444,1	16,8	0,3	1,9	87,34
26.696	Paty do Alferes	2.315,1	1.584,0	1.340,4	1.745,1	1.768,2	1.971,9	11,5	0,2	3,0	73,86
297.888	Petrópolis	24.157,0	9.057,1	10.054,6	12.801,1	16.106,4	13.072,7	-18,8	1,2	1,8	43,88
23.488	Pinheiral	2.179,0	1.780,0	2.150,0	1.928,4	2.215,5	2.226,6	0,5	0,2	3,9	94,80
27.311	Piraí	2.020,6	1.945,8	2.069,8	2.673,1	2.216,5	2.057,2	-7,2	0,2	1,4	75,32
18.188	Porciúncula	1.733,0	1.488,6	2.585,9	1.894,4	1.970,4	1.945,6	-1,3	0,2	3,6	106,97
17.663	Porto Real	1.251,7	1.212,1	1.276,2	2.183,4	2.960,4	1.859,2	-37,2	0,2	0,9	105,26
13.283	Quatis	1.050,7	750,6	1.588,0	1.427,8	1.661,2	1.619,1	-2,5	0,2	3,5	121,89
141.753	Queimados	2.178,6	2.705,7	2.767,9	4.399,6	5.198,9	5.581,9	7,4	0,5	2,5	39,38
21.806	Quissamã	20.731,9	12.609,3	10.587,9	10.643,1	12.621,1	11.368,4	-9,9	1,1	4,6	521,34
123.385	Resende	5.047,5	4.338,3	5.228,6	6.372,9	6.703,3	6.765,4	0,9	0,6	1,8	54,83
56.942	Rio Bonito	2.514,9	2.353,5	1.307,0	2.066,5	1.997,9	2.384,9	19,4	0,2	1,5	41,88
17.709	Rio Claro	1.365,2	1.144,8	1.134,8	1.216,4	1.291,2	1.283,0	-0,6	0,1	2,0	72,45
8.783	Rio das Flores	967,5	762,7	1.129,0	1.183,9	1.322,5	1.365,0	3,2	0,1	3,3	155,41
122.196	Rio das Ostras	14.594,1	15.801,5	13.124,6	12.652,4	17.786,5	19.259,7	8,3	1,8	2,9	157,61
10.282	Santa Maria Madalena	985,6	1.056,5	1.329,4	1.376,5	1.509,5	1.278,7	-15,3	0,1	2,6	124,37
41.035	Santo Antônio de Pádua	1.231,2	1.408,5	1.634,5	1.872,6	2.654,6	2.413,1	-9,1	0,2	2,8	58,81
37.717	São Fidélis	4.590,0	4.387,9	3.722,1	4.415,8	5.804,4	6.823,4	17,6	0,6	9,3	180,91
41.397	São Francisco de Itabapoana	2.863,4	1.690,0	4.845,4	1.996,6	2.716,9	1.314,9	-51,6	0,1	1,2	31,76
1.025.507	São Gonçalo	13.269,3	13.064,2	19.900,2	17.769,7	22.229,5	15.037,4	-32,4	1,4	1,7	14,66
33.951	São João da Barra	11.830,3	11.858,0	15.032,3	19.579,0	29.127,6	30.626,6	5,1	2,9	8,0	902,08
460.799	São João de Meriti	3.586,7	1.895,0	3.958,7	3.760,3	4.808,6	2.670,2	-44,5	0,2	0,6	5,79
7.143	São José de Ubá	1.101,1	1.036,1	1.061,7	985,5	933,8	1.072,6	14,9	0,1	3,5	150,17
20.704	São José do Vale do Rio Preto	698,2	579,3	576,3	441,1	734,2	798,2	8,7	0,1	1,5	38,56
93.659	São Pedro da Aldeia	2.731,4	2.803,9	2.788,6	2.635,9	3.425,3	3.736,7	9,1	0,3	2,5	39,90
9.012	São Sebastião do Alto	2.235,8	1.650,3	1.115,1	1.388,3	0,0	868,1	...	0,1	2,3	96,32
17.610	Sapucaia	1.076,0	1.217,7	1.543,5	1.011,9	2.342,8	2.536,2	8,3	0,2	4,7	144,02
79.421	Saquarema	1.894,8	1.019,5	1.980,0	2.018,9	2.527,5	3.328,0	31,7	0,3	2,1	41,90
81.260	Seropédica	424,8	1.108,6	1.896,8	2.946,3	2.772,2	3.759,2	35,6	0,4	2,1	46,26
21.366	Silva Jardim	1.843,5	1.997,6	595,4	1.229,6	1.073,8	1.423,3	32,5	0,1	1,3	66,61
15.070	Sumidouro	1.179,0	655,9	683,9	1.272,8	1.629,3	1.822,9	11,9	0,2	3,9	120,96
31.844	Tanguá	624,2	1.987,0	608,9	939,8	866,9	746,2	-13,9	0,1	1,0	23,43
169.849	Teresópolis	5.546,9	4.870,7	7.016,3	8.637,8	11.023,8	13.684,4	24,1	1,3	4,2	80,57
10.347	Trajano de Moraes	970,5	0,0	1.371,0	1.424,2	1.532,6	2.012,3	31,3	0,2	4,8	194,49
78.723	Três Rios	1.638,5	1.528,8	4.541,8	4.299,2	4.560,6	4.369,6	-4,2	0,4	2,3	55,51
73.154	Valença	2.833,1	1.825,4	2.968,8	2.925,0	3.126,4	3.297,2	5,5	0,3	2,3	45,07
9.861	Varre-Sai	1.840,7	1.356,4	1.453,3	816,9	692,3	537,7	-22,3	0,1	1,7	54,53
35.112	Vassouras	1.319,7	1.039,0	1.692,2	2.233,6	3.590,4	2.798,2	-22,1	0,3	3,0	79,69
261.522	Volta Redonda	11.721,5	26.350,3	28.256,1	27.482,1	22.251,5	28.524,4	28,2	2,7	4,0	109,07
9.939.256	**Interior**	**454.066,6**	**405.987,6**	**455.645,6**	**452.741,8**	**502.070,1**	**465.978,1**	**-7,2**	**43,4**	**1,9**	**46,88**
6.429.923	Rio de Janeiro	507.050,2	405.729,2	340.212,2	496.687,7	600.110,5	606.986,9	1,1	56,6	3,3	94,40
16.369.179	**Total**	**961.116,8**	**811.716,7**	**795.857,7**	**949.429,5**	**1.102.180,6**	**1.072.964,9**	**-2,7**	**100,0**	**2,5**	**65,55**

***Fonte**: balanços municipais coletados na Secretaria do Tesouro Nacional (STN), entre os meses de julho e setembro; Instituto Brasileiro de Geografia e Estatística (IBGE).*
***Nota**: [1]receita corrente, exceto intraorçamentárias, ajustada dos efeitos da conta do Fundeb (ver "Nota metodológica", na página 3).*

RANKING 2013

Assistência social

Valores absolutos

Posição	Municípios	Despesa com assistência social *em R$*	População 2013
1º	Rio de Janeiro	606.986.874,3	6.429.923
2º	Campos dos Goytacazes	58.335.558,0	477.208
3º	São João da Barra	30.626.593,1	33.951
4º	Volta Redonda	28.524.400,0	261.522
5º	Macaé	24.175.552,4	224.442
6º	Rio das Ostras	19.259.722,6	122.196
7º	São Gonçalo	15.037.402,7	1.025.507
8º	Duque de Caxias	14.430.217,3	873.921
9º	Teresópolis	13.684.380,0	169.849
10º	Petrópolis	13.072.678,9	297.888
11º	Quissamã	11.368.360,2	21.806
12º	Nova Iguaçu	10.982.987,3	804.815
13º	Niterói	10.569.369,7	494.200
14º	Itaguaí	10.016.111,3	115.542
15º	Casimiro de Abreu	9.703.832,6	38.492
16º	Cabo Frio	9.403.552,0	200.380
17º	Magé	8.576.339,5	232.419
18º	Angra dos Reis	7.803.580,5	181.486
19º	São Fidélis	6.823.439,8	37.717
20º	Resende	6.765.435,5	123.385
21º	Queimados	5.581.866,4	141.753
22º	Barra Mansa	5.578.475,8	179.472
23º	Araruama	5.349.150,8	118.964
24º	Itaperuna	4.453.112,6	98.004
25º	Três Rios	4.369.568,2	78.723
26º	Seropédica	3.759.174,6	81.260
27º	São Pedro da Aldeia	3.736.727,4	93.659
28º	Maricá	3.731.431,7	139.552
29º	Arraial do Cabo	3.715.987,0	28.627
30º	Bom Jesus do Itabapoana	3.523.017,6	35.825
31º	Paraty	3.444.131,6	39.434
32º	Guapimirim	3.345.491,4	54.706
33º	Belford Roxo	3.335.012,7	477.583
34º	Iguaba Grande	3.332.738,7	24.788
35º	Saquarema	3.327.986,2	79.421
36º	Valença	3.297.158,7	73.154
37º	Carapebus	3.269.357,8	14.408
38º	Vassouras	2.798.234,9	35.112
39º	São João de Meriti	2.670.242,1	460.799
40º	Sapucaia	2.536.211,8	17.610
41º	Mendes	2.453.353,5	18.072
42º	Cantagalo	2.437.668,2	19.825
43º	Itaboraí	2.419.352,4	225.263
44º	Santo Antônio de Pádua	2.413.074,3	41.035
45º	Barra do Piraí	2.389.004,6	96.261
46º	Rio Bonito	2.384.857,5	56.942
47º	Conceição de Macabu	2.361.012,5	21.844
48º	Itaocara	2.287.751,7	22.870
49º	Miguel Pereira	2.275.180,4	24.815
50º	Miracema	2.251.586,0	26.786
51º	Pinheiral	2.226.648,5	23.488
52º	Piraí	2.057.199,1	27.311
53º	Trajano de Moraes	2.012.345,6	10.347
54º	Nilópolis	1.977.025,5	158.288
55º	Paty do Alferes	1.971.870,8	26.696
56º	Porciúncula	1.945.570,5	18.188
57º	Carmo	1.940.582,7	17.944
58º	Paracambi	1.906.998,8	48.705
59º	Cardoso Moreira	1.905.451,6	12.599
60º	Porto Real	1.859.240,5	17.663
61º	Mesquita	1.840.067,4	170.185
62º	Itatiaia	1.823.200,4	29.744
63º	Sumidouro	1.822.881,5	15.070
64º	Quatis	1.619.097,2	13.283
65º	Nova Friburgo	1.607.888,2	184.122
66º	Areal	1.478.017,7	11.785
67º	Cachoeiras de Macacu	1.439.505,6	55.632
68º	Italva	1.423.777,2	14.405
69º	Silva Jardim	1.423.291,8	21.366
70º	Bom Jardim	1.420.244,3	25.969
71º	Engenheiro Paulo de Frontin	1.368.766,5	13.505
72º	Rio das Flores	1.364.957,9	8.783
73º	São Francisco de Itabapoana	1.314.915,7	41.397
74º	Rio Claro	1.282.979,9	17.709
75º	Duas Barras	1.280.477,9	11.070
76º	Santa Maria Madalena	1.278.728,7	10.282
77º	Laje do Muriaé	1.254.045,9	7.385
78º	Macuco	1.233.450,6	5.360
79º	Japeri	1.215.268,3	98.393
80º	São José de Ubá	1.072.643,7	7.143
81º	Aperibé	1.020.755,7	10.736
82º	Cordeiro	1.018.826,4	20.863
83º	Armação dos Búzios	986.227,4	29.790
84º	Cambuci	961.849,7	14.862
85º	Mangaratiba	920.158,1	39.210
86º	São Sebastião do Alto	868.079,9	9.012
87º	São José do Vale do Rio Preto	798.245,8	20.704
88º	Tanguá	746.166,2	31.844
89º	Comendador Levy Gasparian	690.425,3	8.240
90º	Natividade	595.032,8	15.069
91º	Varre-Sai	537.724,0	9.861
92º	Paraíba do Sul	480.006,0	41.955
	Total	**1.072.964.943,6**	**16.369.179**

***Fonte**: balanços municipais coletados na Secretaria do Tesouro Nacional (STN), entre os meses de julho e setembro; e Instituto Brasileiro de Geografia e Estatística (IBGE).*

Valores per capita

Posição	Municípios	Desp. com ass. social per capita	Despesa com ass. social	População 2013
		em R$		
1º	São João da Barra	902,08	30.626.593,1	33.951
2º	Quissamã	521,34	11.368.360,2	21.806
3º	Casimiro de Abreu	252,10	9.703.832,6	38.492
4º	Macuco	230,12	1.233.450,6	5.360
5º	Carapebus	226,91	3.269.357,8	14.408
6º	Trajano de Moraes	194,49	2.012.345,6	10.347
7º	São Fidélis	180,91	6.823.439,8	37.717
8º	Laje do Muriaé	169,81	1.254.045,9	7.385
9º	Rio das Ostras	157,61	19.259.722,6	122.196
10º	Rio das Flores	155,41	1.364.957,9	8.783
11º	Cardoso Moreira	151,24	1.905.451,6	12.599
12º	São José de Ubá	150,17	1.072.643,7	7.143
13º	Sapucaia	144,02	2.536.211,8	17.610
14º	Mendes	135,75	2.453.353,5	18.072
15º	Iguaba Grande	134,45	3.332.738,7	24.788
16º	Arraial do Cabo	129,81	3.715.987,0	28.627
17º	Areal	125,42	1.478.017,7	11.785
18º	Santa Maria Madalena	124,37	1.278.728,7	10.282
19º	Cantagalo	122,96	2.437.668,2	19.825
20º	Campos dos Goytacazes	122,24	58.335.558,0	477.208
21º	Quatis	121,89	1.619.097,2	13.283
22º	Sumidouro	120,96	1.822.881,5	15.070
23º	Duas Barras	115,67	1.280.477,9	11.070
24º	Volta Redonda	109,07	28.524.400,0	261.522
25º	Carmo	108,15	1.940.582,7	17.944
26º	Conceição de Macabu	108,09	2.361.012,5	21.844
27º	Macaé	107,71	24.175.552,4	224.442
28º	Porciúncula	106,97	1.945.570,5	18.188
29º	Porto Real	105,26	1.859.240,5	17.663
30º	Engenheiro Paulo de Frontin	101,35	1.368.766,5	13.505
31º	Itaocara	100,03	2.287.751,7	22.870
32º	Italva	98,84	1.423.777,2	14.405
33º	Bom Jesus do Itabapoana	98,34	3.523.017,6	35.825
34º	São Sebastião do Alto	96,32	868.079,9	9.012
35º	Aperibé	95,08	1.020.755,7	10.736
36º	Pinheiral	94,80	2.226.648,5	23.488
37º	Rio de Janeiro	94,40	606.986.874,3	6.429.923
38º	Miguel Pereira	91,69	2.275.180,4	24.815
39º	Paraty	87,34	3.444.131,6	39.434
40º	Itaguaí	86,69	10.016.111,3	115.542
41º	Miracema	84,06	2.251.586,0	26.786
42º	Comendador Levy Gasparian	83,79	690.425,3	8.240
43º	Teresópolis	80,57	13.684.380,0	169.849
44º	Vassouras	79,69	2.798.234,9	35.112
45º	Piraí	75,32	2.057.199,1	27.311
46º	Paty do Alferes	73,86	1.971.870,8	26.696
47º	Rio Claro	72,45	1.282.979,9	17.709
48º	Silva Jardim	66,61	1.423.291,8	21.366
49º	Cambuci	64,72	961.849,7	14.862
50º	Itatiaia	61,30	1.823.200,4	29.744
51º	Guapimirim	61,15	3.345.491,4	54.706
52º	Santo Antônio de Pádua	58,81	2.413.074,3	41.035
53º	Três Rios	55,51	4.369.568,2	78.723
54º	Resende	54,83	6.765.435,5	123.385
55º	Bom Jardim	54,69	1.420.244,3	25.969
56º	Varre-Sai	54,53	537.724,0	9.861
57º	Cordeiro	48,83	1.018.826,4	20.863
58º	Cabo Frio	46,93	9.403.552,0	200.380
59º	Seropédica	46,26	3.759.174,6	81.260
60º	Itaperuna	45,44	4.453.112,6	98.004
61º	Valença	45,07	3.297.158,7	73.154
62º	Araruama	44,96	5.349.150,8	118.964
63º	Petrópolis	43,88	13.072.678,9	297.888
64º	Angra dos Reis	43,00	7.803.580,5	181.486
65º	Saquarema	41,90	3.327.986,2	79.421
66º	Rio Bonito	41,88	2.384.857,5	56.942
67º	São Pedro da Aldeia	39,90	3.736.727,4	93.659
68º	Natividade	39,49	595.032,8	15.069
69º	Queimados	39,38	5.581.866,4	141.753
70º	Paracambi	39,15	1.906.998,8	48.705
71º	São José do Vale do Rio Preto	38,56	798.245,8	20.704
72º	Magé	36,90	8.576.339,5	232.419
73º	Armação dos Búzios	33,11	986.227,4	29.790
74º	São Francisco de Itabapoana	31,76	1.314.915,7	41.397
75º	Barra Mansa	31,08	5.578.475,8	179.472
76º	Maricá	26,74	3.731.431,7	139.552
77º	Cachoeiras de Macacu	25,88	1.439.505,6	55.632
78º	Barra do Piraí	24,82	2.389.004,6	96.261
79º	Mangaratiba	23,47	920.158,1	39.210
80º	Tanguá	23,43	746.166,2	31.844
81º	Niterói	21,39	10.569.369,7	494.200
82º	Duque de Caxias	16,51	14.430.217,3	873.921
83º	São Gonçalo	14,66	15.037.402,7	1.025.507
84º	Nova Iguaçu	13,65	10.982.987,3	804.815
85º	Nilópolis	12,49	1.977.025,5	158.288
86º	Japeri	12,35	1.215.268,3	98.393
87º	Paraíba do Sul	11,44	480.006,0	41.955
88º	Mesquita	10,81	1.840.067,4	170.185
89º	Itaboraí	10,74	2.419.352,4	225.263
90º	Nova Friburgo	8,73	1.607.888,2	184.122
91º	Belford Roxo	6,98	3.335.012,7	477.583
92º	São João de Meriti	5,79	2.670.242,1	460.799
Total		**65,55**	**1.072.964.943,6**	**16.369.179**

***Fonte**: balanços municipais coletados na Secretaria do Tesouro Nacional (STN), entre os meses de julho e setembro; e Instituto Brasileiro de Geografia e Estatística (IBGE).*

A interiorização do desenvolvimento como ato de vontade do empreendedor

Conceição Ribeiro*

Há, entre todas as explicações para o atual impulso de desenvolvimento econômico do Estado do Rio de Janeiro, uma que parece simples, mas é a singela expressão da verdade.

Ao atrair investimentos, sobretudo industriais, não dizemos ao investidor o que gostaríamos que ele fizesse. Perguntamos o que ele precisa de nós para fazer o que pretende.

É uma atitude diferenciada. Somos parceiros, aliados do capital produtivo.

Esse é o motivo básico para o reconhecimento de que o Estado do Rio de Janeiro tem hoje um dos melhores ambientes de negócios do mundo.

Antes de 2007, não era assim.

Não havia clima propício para que se pensasse o Estado além da sua riqueza básica, o petróleo, cuja exploração já garantia robustas receitas.

O governo agiu para que a produção do óleo e, agora, sua extração a partir da camada do pré-sal, fossem alavancas para um processo muito mais amplo: o do desenvolvimento sustentado a partir de estímulos à indústria de transformação e à geração de conhecimento.

Foi montado, no interior da estrutura pública, um aparato para apoiar a criação, Estado afora, de ampla cadeia produtiva e a multiplicação de centros de pesquisa.

A indústria que transforma bens primários em intermediários cria cadeias, etapas de produção. Multiplica, portanto, empregos e salários.

Cada um desses elos tem localização específica, ligada ao mercado consumidor e à logística da distribuição dos produtos.

Na ponta da estrutura de apoio ao investimento produtivo, o papel principal foi o da Companhia de Desenvolvimento Industrial do Estado (Codin), braço da Secretaria de Desenvolvimento Econômico, Energia, Indústria e Serviços do Estado do Rio de Janeiro.

A Codin se preparou para receber o empresário e atendê-lo no que lhe fosse necessário.

Atender sucede a capacidade de entender o negócio com a análise em seus mínimos detalhes — até topografia do terreno escolhido para o investidor sediar seu empreendimento, por exemplo.

Isso nos deu condições para, como um *case*, apoiar a expansão da indústria automotiva, que já tinha unidades fabris em municípios do Médio Paraíba.

Lógico seria, então, dar escala a essa realidade e criar ali um polo regional de desenvolvimento, facilitando a atração de fornecedores, fabricantes de autopeças, um universo específico ao lado da Rodovia Presidente Dutra, via de ligação entre os dois maiores centros de consumo do país: Rio e São Paulo.

Nesse e em outros casos foi possível interiorizar o processo de crescimento, unindo o apoio aos municípios à lógica do mercado – e não por mera indução artificial do Estado.

Em São João da Barra, o projeto do Porto do Açu surgiu da iniciativa privada - tocado inicialmente pela LLX e, hoje, pela Prumo Logística - motivada pelas características favoráveis da região.

Foi preciso, no entanto, que o Estado agisse para que as possibilidades desse empreendimento fossem levadas a outro patamar. À Codin coube a tarefa de criar um Distrito Industrial – o primeiro a ser criado desde a década de 1980 – de modo a fazer do Porto um enorme complexo produtivo, tanto na área de petróleo, como também de siderurgia.

O resultado é que o projeto, já em operação, tornou-se um motor de desenvolvimento de uma das regiões mais pobres do Estado do Rio de Janeiro.

As consequências disso já podem ser notadas.

O município, antes quase que exclusivamente centro agrícola e turístico, tem hoje, em função dos setores de indústria, construção e serviços, remuneração média acima de municípios como Campos dos Goytacazes.

Eis aí, atestado pela Relação Anual de Informações Sociais do Ministério do Trabalho de 2013, o impacto de um esforço conjugado do Estado com o empreendedor: onde se colhiam abacaxis e outros bens de pouco valor, hoje se colhem salários e renda, combustíveis do desenvolvimento econômico e social.

Que fique, no entanto, bem claro: o Estado apóia o processo de interiorização de desenvolvimento, apóia a regionalização e prepara a estrutura de distritos industriais. Mas o demandante é o investidor.

Cabe aos municípios, portanto, papel ativo nesse processo. Que se preparem, que se mobilizem para demonstrar suas vocações naturais ou aquelas que podem ser estimuladas.

Há que imperar, no entanto, naturalidade guiada pelo mercado.

Na capital, na Ilha do Fundão, já existia, a partir da Coppe-UFRJ, massa crítica instalada e investimento em pesquisa e tecnologia. Estimulou-se, então, que grandes empresas estabelecessem na área núcleos de produção de conhecimento, outro insumo indispensável para tornar permanente o processo de reindustrialização do Estado do Rio de Janeiro.

E, com firme participação da Codin, esse processo se expandiu para a vizinha Ilha de Bom Jesus, que recebeu o centro de pesquisa da GE, recém-inaugurado, – ao qual será agregada a lendária Universidade Corporativa da Empresa (Crotonville) –, o centro da L'Oréal, em construção, e o da Ambev.

Podemos afirmar que hoje, diante do investidor privado, o Estado é uma vitrine. É capaz de oferecer opções múltiplas ao capital, a partir das necessidades dele.

Quanto mais os municípios, diante desse grande 'agente vendedor', que é o Estado, mostrarem suas aptidões, mais serão beneficiados.

Os estímulos fiscais e tributários vêm depois. De pouco adiantam se partem de condições econômicas que não estejam de acordo com a vontade do capital privado.

Esse é o ponto: oferecer o que o outro quer comprar.

Projetos que passaram pela Codin e já foram inaugurados - 2012/2014

Investimentos		
Região	**R$ bilhões**	**%**
Médio Paraíba	4,64	55,6
Norte	2,00	23,9
Metropolitana	1,45	17,3
Centro-Sul	0,27	3,2
Total	**8,36**	**100,0**
Empregos		
Região	**Quantidade**	**%**
Médio Paraíba	8.353	58,1
Metropolitana	2.617	18,2
Norte	1.975	13,7
Centro-Sul	1.435	10,0
Total	**14.380**	**100,0**
Empresas		
Região	**Quantidade**	**%**
Metropolitana	18	42,9
Médio Paraíba	17	40,5
Norte	5	11,9
Centro-Sul	2	4,8
Total	**42**	**100,0**

Projetos em andamento na carteira da Codin

Investimentos		
Região	**R$ bilhões**	**%**
Médio Paraíba	12,42	36,4
Metropolitana	8,98	26,3
Baixadas Litorâneas	6,16	18,1
Norte	5,81	17,0
Noroeste	0,60	1,8
Centro-Sul	0,07	0,2
Costa Verde	0,04	0,1
Serrana	0,01	0,0
Total	**34,11**	**100,0**
Empregos		
Região	**Quantidade**	**%**
Metropolitana	15.447	32,6
Baixadas Litorâneas	12.241	25,8
Médio Paraíba	11.014	23,2
Norte	5.686	12,0
Centro-Sul	1.591	3,4
Noroeste	688	1,5
Serrana	575	1,2
Costa Verde	200	0,4
Total	**47.442**	**100,0**
Empresas		
Região	**Quantidade**	**%**
Metropolitana	82	56,9
Médio Paraíba	20	13,9
Centro-Sul	16	11,1
Norte	12	8,3
Serrana	5	3,5
Baixadas Litorâneas	5	3,5
Noroeste	3	2,1
Costa Verde	1	0,7
Total	**144**	**100**

** Presidente da Companhia de Desenvolvimento Industrial do Estado (Codin)*

Comparado com os municípios da região, qual a colocação do meu município em gasto com pessoal?

Qual a colocação do meu município na arrecadação de ISS por habitante no estado onde moro?

Meu município arrecada mais ou menos IPTU que o município vizinho?

do meu município no
de receita de IPTU?

Qual o investimento por aluno no meu município comparado com os municípios de mesmo porte populacional?

Qual o investimento em saúde por habitante dos municípios da minha região?

Ao analisar os gastos em
como meu município se co
comparado com outros da

Ao analisar os gastos em habitação, como meu município se comporta quando comparado com outros da mesma região?

Qual é a posição do meu município no ranking nacional de receita de IPTU?

Quais os municípios do país que mais gastam com as Câmaras Municipais?

ção dos gastos em
no meu município
os anos?

Qual é a posição do meu município no ranking estadual de gastos com saneamento?

Comparado com os municípios da região, qual a colocação do meu município em gasto com pessoal?

Qual foi a evolução do
gestão ambiental no me
durante os últimos ano

Compara Brasil

Todas as respostas em um só lugar.

Agora gestores públicos e sociedade em geral dispõem de uma ferramenta para consultar e comparar dados das finanças públicas dos três níveis de governo.

Acesse

www.comparabrasil.com

Realização:

aequus

Apoio:

FNP Frente Nacional de Prefeitos

Agenersa: 0800-0249040
A gente curte o Rio.
A gente curte, a gente cuida:
nosso programa
de responsabilidade social
apoia a educação, o consumo
consciente e a cultura.
Saiba mais:
gasnaturalfenosa.com.br
/GasNaturalFenosaBR
@Gas_FenosaBr
ceg ceg rio
gasNatural
fenosa

Linha de financiamento da AgeRio para municípios. Algumas prefeituras já foram beneficiadas. A próxima pode ser a sua.

O seu Município pode seguir o exemplo de tantos outros e contar com a linha de financiamentos que a AgeRio possui para ajudar as Prefeituras em diversos setores. Através dela, você moderniza sua gestão e consegue investir em obras, equipamentos, compra de máquinas e o principal: tira seus projetos do papel. Quem vive na sua cidade vai ganhar muito. Quem vive no nosso Estado vai ver mais um Município no caminho do desenvolvimento.

Faz pela sua empresa. Faz pelo Rio.



AgeRio
Agência Estadual de Fomento

AgeRio: Av. Rio Branco, 245 - 3º andar - Centro - Rio de Janeiro - RJ • Tel.: (21) 2333-1212

www.agerio.com.br

Governo do Rio de Janeiro

SECRETARIA DE DESENVOLVIMENTO ECONÔMICO, ENERGIA, INDÚSTRIA E SERVIÇOS