Frente Nacional de Prefeitos



FINANÇAS DOS MUNICÍPIOS PAULISTAS

ANO 10 • 2011

Caio Bonatto, Diretor da Tecverde Engenharia.
Suas casas sustentáveis são inovadoras, mas precisavam de um financiamento inovador.

TEM BANCO. E TEM O BANCO DO JUNTOS

Fernando Baumeier, Funcionário Santander.
Ele viu uma oportunidade de negócio para o Caio e para o banco.

No banco do juntos, a gente acredita que um negócio só é bom quando é bom para todo mundo. Foi pensando assim que, junto com o Caio, criamos um financiamento inédito para as casas sustentáveis que ele produz. Vem ser cliente e fazer parte de histórias que vão construir o melhor banco que você poderia imaginar.

Inspire-se nessas histórias.
Faça o download do leitor no phdmobi.com pelo celular, abra o aplicativo e fotografe este código.

facebook.com/santanderbrasil
Twitter: @santander_br
youtube.com/santanderbrasil

Santander

Valorizando Ideias por uma Vida Melhor

www.santander.com.br

Central de Atendimento Santander: 4004-3535 / SAC: 0800-762-7777 / Ouvidoria: 0800-726-0322

APRESENTAÇÃO

Momentos importantes nas contas dos municípios do nosso Estado fizeram parte da história dos dez anos de **Finanças dos Municípios Paulistas**. A publicação registrou, por exemplo, o advento da Lei de Responsabilidade Fiscal, e testemunhou o vigoroso aumento das receitas municipais a partir de 2004, conseguido a partir da política de valorização dos municípios implementada pelo governo Lula. Também passou por suas páginas o impacto da crise financeira Internacional sobre as finanças municipais em 2009.

Esta décima edição, que traz os números de 2010, nos mostra que os municípios paulistas, na esteira da acertada política de combate à crise, adotada pelo ex-presidente Lula, recuperaram suas receitas e retomaram os níveis de investimentos pré-crise. Contém ainda artigos assinados por especialistas renomados, abordando temas que ocupam o centro da agenda de políticos e gestores, como consórcios públicos e governança metropolitana.

Finanças dos Municípios Paulistas se consolidou por oferecer uma ampla base de dados e artigos que trazem propostas para a gestão pública municipal e discutem temas atuais e relevantes. O valioso serviço que esta publicação presta aos municípios paulistas é motivo suficiente para manifestar meu entusiasmo em ocupar este espaço.

Meu ânimo é ainda maior ao anunciar que esta décima edição de **Finanças dos Municípios Paulistas** está sendo editada por meio de uma parceria que se inicia com a Frente Nacional de Prefeitos, entidade da qual me orgulho de ser militante.

Luiz Marinho
Prefeito de São Bernardo do Campo
Vice-Presidente para assuntos de Finanças Públicas da Frente Nacional de Prefeitos

SUMÁRIO

Notas metodológicas 3

PANORAMA

As finanças dos municípios paulistas em 2010 6

Receita 6

Despesa e resultado orçamentário 7

RECEITA

FPM 40

ICMS municipal 48

ISS 66

IPTU 74

ITBI 82

Taxas 88

DESPESA

Pessoal 94

Custeio 108

Investimentos 114

Juros e amortizações da dívida 124

DESPESA POR FUNÇÃO

Legislativos municipais 130

Educação 136

Saúde 142

ARTIGOS

Metropolização: os municípios e a democracia 150

Eduardo Tadeu Pereira e José Antonio Parimoschi

Consórcio público é inovação da gestão pública no Brasil 153

Mário Reali e Vicente Trevas

Construindo a governança metropolitana 156

Edson Aparecido e Emidio de Souza

Frente Nacional de Prefeitos

SRTVS, Quadra 701, Bloco H, Lote 10, Sala 603 – Brasília-DF
CEP: 70340-910 – Fone: (61) 3044-9800
www.fnp.org.br - e-mail: secretaria@fnp.org.br

Finanças dos Municípios Paulistas/ Publicação da Frente Nacional de Prefeitos. V10 (2011). Vitória, ES: Aequus Consultoria, 2011

CDU: 336.1

FNP Presidente: João Coser (Prefeito de Vitória/ES) • **1º Vice-Presidente Nacional:** Gilberto Kassab (Prefeito de São Paulo/SP) • **2º Vice-Presidente Nacional:** Eduardo Paes (Prefeito do Rio de Janeiro/RJ) • **1ª Vice-Presidente de Rel. Internacionais:** Luizianne Lins (Prefeita de Fortaleza/CE) • **2º Vice-Presidente de Rel. Internacionais:** Eduardo Tadeu (Prefeito de Várzea Paulista/SP) • **Secretário-geral:** Edvaldo Nogueira (Prefeito de Aracaju/SE) • **1º Secretário:** Silvio Barros (Prefeito de Maringá/PR) • **2º Secretário:** Gustavo Reis (Prefeito de Jaguariúna/SP) • **Coordenador Estadual de São Paulo:** Emídio Pereira de Souza (Osasco/SP) • **1º Vice-Coordenadora Estadual de São Paulo:** Maria Antonieta de Brito (Guarujá/SP) • **2º Vice-Coordenador Estadual de São Paulo:** Eduardo Tadeu (Prefeito de Várzea Paulista/SP) • **Secretário Executivo:** Gilberto Perre

Realização: Frente Nacional de Prefeitos e Aequus Consultoria • **Diretor:** Alberto Borges • **Editora técnica:** Tânia Villela • **Administrativo:** Marta Luiza Cursino Villela • **Equipe técnica:** Juliano César Gomes, Luiz Eduardo de Souza Dalfior, Taís Francisca Lopes (estagiária) e Victor Batista Trindade • **Colaboração:** Adriano do Carmo Santos, Fernando Gonçalves Marques, Guilherme Lucas Barcelos, Luís Fernando Novais, Rafael Fagundes Cagnin, Ricardo Silveira da Paixão e Talita Miranda Ribeiro • **Revisão:** Tríade Comunicação • **Projeto gráfico e editoração:** Comunicação Impressa • **Capa:** Cristina Xavier • **Foto da capa:** Delfim Martins (Porto de Santos, embarque de açúcar, cidade de Santos-SP) • **Ilustração:** Amarildo • **Impressão:** Bercrom Gráfica e Editora Ltda.

Rua Dr. Eurico de Aguiar, nº 888 - salas 504 e 507 - Vitória - ES - CEP 29056-200
Telefones: (27) 3235-7841 - 3235-7546 - E-mail: aequus@aequus.com.br • www.aequus.com.br

aequus CONSULTORIA

É permitida a reprodução total ou parcial desta publicação, desde que citada a fonte.

NOTAS METODOLÓGICAS

Índices de preços para atualização de valores

Todos os dados apresentados nesta edição, à exceção do que estiver expressamente mencionado, foram atualizados pelo Índice Nacional de Preços ao Consumidor Amplo (IPCA), calculado pelo Instituto Brasileiro de Geografia e Estatística (IBGE), com a finalidade de possibilitar a comparação entre os diversos períodos. Foram utilizados índices médios anuais, corrigindo-se os valores para preços de 2010.

IPCA médio de 2010, utilizado como multiplicador para a atualização dos valores dos respectivos anos

2005	2006	2007	2008	2009	2010
1,2572	1,2067	1,1643	1,1017	1,0504	1,0000

Fonte de dados e estimativas

Para os dados fiscais, a principal fonte de informações utilizada foram os balanços anuais dos bancos de dados "Finanças do Brasil – Dados Contábeis dos Municípios", referentes aos exercícios fiscais de 2000 a 2010, divulgados pela Secretaria do Tesouro Nacional (STN), e, na ausência desses, alguns anexos dos balanços solicitados aos próprios municípios omissos.

Entretanto, em determinados anos, não foi possível publicar os dados de alguns municípios, porque eles não foram encontrados em fontes oficiais, ou ainda havia problemas de consistência. Nesses casos, para suprir essas lacunas, foram utilizadas estimativas para os valores do total dos municípios agrupados por faixas populacionais, do interior e do conjunto de todos os municípios do Estado. Esse procedimento foi adotado para tornar a série histórica compatível. A metodologia das estimativas baseia-se no comportamento dos municípios que apresentaram dados nos anos considerados e da mesma faixa populacional daquele que não possui a informação.

Número de municípios que apresentaram dados, de 2005 a 2010

	2005	2006	2007	2008	2009	2010
Número de municípios com dados	627	637	629	623	634	625
Participação no total	97,2%	98,8%	97,5%	96,6%	98,3%	96,9%
Total de municípios do Estado de São Paulo	**645**	**645**	**645**	**645**	**645**	**645**

Outras fontes constantes na publicação são o Instituto Brasileiro de Geografia e Estatística (IBGE), o Instituto Nacional de Estudos e Pesquisas Educacionais Anísio Teixeira (Inep), a Secretaria da Fazenda do Estado de São Paulo (Sefaz), o Sistema de Informações sobre Orçamento Público em Saúde (Siops) e o Sistema de Informações sobre Orçamento Público em Educação (Siope).

Deduções do Fundef/Fundeb

As séries de dados apresentados em **Finanças dos Municípios Paulistas** abrangem o período entre 2005 e 2010. Os dados sobre as receitas total e corrente dos municípios são apresentados já deduzidos os valores do Fundo de Manutenção e Desenvolvimento do Ensino Fundamental e Valorização do Magistério (Fundef) para os anos de 2005 e 2006, e do Fundo de Manutenção e Desenvolvimento da Educação Básica e de Valorização dos Profissionais da Educação (Fundeb) para os anos de 2007 a 2010.

Os valores recebidos do Fundo de Participação dos Municípios (FPM) e da Quota-parte Municipal no Imposto sobre a Circulação de Mercadorias e Serviços (QPM-ICMS) estão publicados integralmente, sem os descontos do Fundef/Fundeb.

Despesa com pessoal

O conceito de despesa com pessoal utilizado por **Finanças dos Municípios Paulistas** engloba toda a despesa corrente com pessoal e encargos sociais (exceto as com sentenças judiciais e as de exercícios anteriores) e inclui os gastos com aposentadorias, reformas, pensões e salários-família registrados em outras despesas correntes.

Despesa com investimento

Finanças dos Municípios Paulistas considera como despesa com investimento toda a despesa de capital, excluídas as amortizações da dívida.

Despesa com juros e amortizações da dívida

Os gastos com juros e amortizações da dívida somam toda a despesa corrente com juros e encargos da dívida, e a despesa de capital com amortizações da dívida.

Despesa com custeio

A despesa com custeio utilizada por **Finanças dos Municípios Paulistas** abrange toda a despesa corrente, excluídos juros e encargos da dívida, e a despesa com pessoal calculada conforme exposto acima.

Sinais convencionais utilizados

Na apresentação das tabelas, quando necessário, utilizaram-se os seguintes sinais convencionais:

a) 0 ou 0,0 ➠ dado numérico igual a zero resultante de arredondamento de um dado numérico originalmente positivo;
b) -0 ou -0,0 ➠ dado numérico igual a zero resultante de arredondamento de um dado numérico originalmente negativo;
c) – ➠ dado numérico igual a zero não resultante de arredondamento;
d) .. ➠ não se aplica dado numérico; e
e) ... ➠ dado numérico não disponível.

CONSTRUIR UM

INVESTINDO NAS PESSOAS

CEU: o futuro da Educação já se tornou realidade. O CEU é um espaço que integra educação, cultura e lazer e traz também a possibilidade de crescimento dos alunos e da comunidade através de cursos profissionalizantes. Três CEUs já foram entregues e outros 7 estarão prontos até o final de 2012.

35% do Esgoto tratado em 3 anos. Estamos construindo uma cidade melhor para as gerações que virão. Com este programa a cidade ganha em várias frentes: melhora a saúde, a qualidade de vida e protege o meio ambiente, capacitando o município a receber grandes empresas que têm a responsabilidade social e ambiental como condição básica para se instalar em uma cidade.

Bilhete Único em toda cidade. Nestes meses de trabalho contínuo já conseguimos gerar grande economia aos passageiros. Para aumentar ainda mais o conforto e a rapidez gerados por uma das frotas mais novas do Brasil estamos trabalhando pesado: já entregamos dois terminais e outros dois estão em obras. Estamos ainda viabilizando corredores de ônibus e fazendo mudanças viárias que trarão mais fluidez ao transporte público de nossa cidade.

É assim que fazemos desde o princípio: investimos pesado nas pessoas, construindo hoje o futuro que queremos para nós, nossos filhos e netos. Trabalhamos muito para que os sonhos dos guarulhenses se tornem realidade, para que a cidade cumpra seu destino de ser uma das maiores e mais humanas cidades do Brasil. Vontade de trabalhar é o que não falta para este povo acostumado a vencer desafios. Vamos juntos construir um futuro melhor!

FUTURO MELHOR

Alunos e membros da comunidade se divertem na piscina do CEU Guarulhos / Paraíso

Construir novos terminais de ônibus
é cuidar do futuro do transporte coletivo

Duas Estações de Tratamento
de Esgoto em apenas 3 anos

WWW.GUARULHOS.SP.GOV.BR
PREFEITURA
DE GUARULHOS

CONSTRUINDO UM FUTURO MELHOR

As finanças dos municípios paulistas em 2010

I - RECEITA

Desempenho

A economia paulista, assim como a nacional, experimentou um período de recuperação no ano de 2010, após a desaceleração ocorrida em 2009 em virtude da crise financeira internacional. O Produto Interno Bruto (PIB) do Estado de São Paulo cresceu 6,9% entre 2009 e 2010, segundo a estimativa trimestral da Fundação Sistema Estadual de Análise de Dados (Seade). No ano anterior o crescimento havia sido de apenas 1,2%. O PIB nacional, de acordo com o Instituto Brasileiro de Geografia e Estatísticas (IBGE), elevou-se em 7,5%, em 2010, tendo sofrido retração de 0,6%, em 2009.

A rápida recuperação econômica se fez possível graças a um conjunto de fatores. O elevado patamar das reservas em moeda estrangeira reduziu a vulnerabilidade externa do país e o mercado doméstico foi estimulado por medidas anticíclicas adotadas pelo governo federal, tais como a manutenção do crédito (sustentada especialmente pelo papel ativo dos bancos públicos), a redução de impostos para incentivo ao consumo, além do aumento da formalização da força de trabalho e da política de elevação real do salário mínimo.

Na economia paulista, houve uma reação especialmente positiva no setor industrial, cujo Valor Adicionado (VA) cresceu 12,6% em 2010, de acordo com a Fundação Seade, com destaques para a indústria de transformação (13,5%) e a construção civil (11,7%). O setor de serviços expandiu-se em 4,8%, sendo que no segmento de comércio e serviços de manutenção e reparação o aumento foi mais acentuado, chegando a 10,6%. Já o setor agropecuarista manteve-se estável, com variação de 0,6% em seu VA.

Esse ambiente econômico favorável influenciou diretamente o desempenho das receitas públicas. A receita total auferida pelo conjunto dos municípios paulistas em 2010 foi 12,3% maior que a de 2009, quando ficou praticamente estagnada, com recuo de 0,3% em relação a 2008, considerando os valores corrigidos da inflação pelo Índice de Preços ao Consumidor Amplo (IPCA) médio de 2010. As municipalidades paulistas alcançaram uma receita total de R$ 93,08 bilhões, em 2010, o que representa um adicional de R$ 10,17 bilhões em relação a 2009.

Evolução da receita total
em R$ bilhões - IPCA médio de 2010

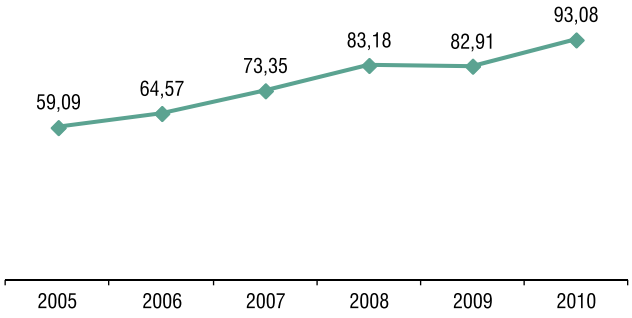

Taxa de crescimento da receita total em relação ao ano anterior

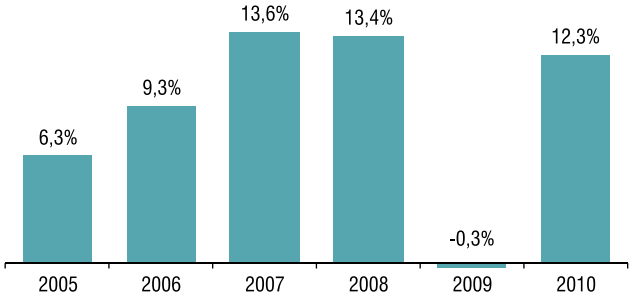

A alienação de bens efetuada pelo Município de São Paulo em 2010, no valor de R$ 727,3 milhões, influenciou em 0,9 ponto percentual o aumento da receita do conjunto dos municípios paulistas. Excluída essa operação, o aumento recua para 11,4%, quase o mesmo percentual registrado pelo total dos municípios brasileiros, que foi de 11,3%.

As transferências estaduais da Quota-parte Municipal do Imposto sobre a Circulação de Mercadorias e Serviços (QPM-ICMS) avançaram 12,2%, descontada a inflação medida pelo IPCA, variação bastante acima da registrada pelo PIB paulista e nacional. Os 645 municípios paulistas receberam R$ 22,8 bilhões em transferências da QPM-ICMS em 2010, o que significou um acréscimo de R$ 2,5 bilhões em relação ao ano anterior. Atualmente, a QPM-ICMS é um recurso mais importante para o

orçamento do conjunto dos municípios do interior, representando 29,6% da receita corrente, do que para o da capital, onde participa com 20,4% da mesma receita (veja mais detalhes sobre ICMS na página 48).

Taxa de crescimento dos principais itens da receita 2010/2009

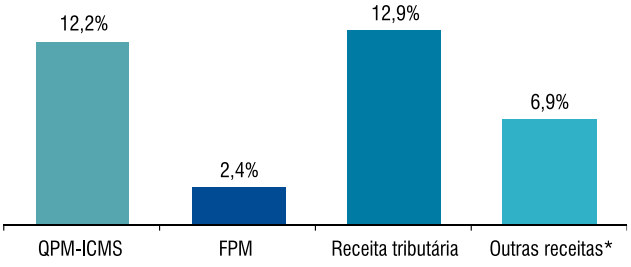

** exceto receitas de capital.*

O Fundo de Participação dos Municípios (FPM), transferência constitucional da União aos municípios, que chega a representar 23,2% da receita corrente das cidades paulistas com até 100 mil habitantes, voltou a crescer. Porém, o aumento de 2,4% foi muito menor que o de anos anteriores à crise. Em 2010, foram repassados R$ 7,11 bilhões, enquanto que, em 2009, o valor total, sem contar a complementação feita pela União, foi de R$ 6,9 bilhões, com os valores corrigidos pelo IPCA.

Considerando que, em 2010, 83,9% do FPM foram provenientes da arrecadação do Imposto de Renda (IR), o tímido crescimento do FPM pode ser explicado pelo fraco desempenho da arrecadação federal do IR, cujo acréscimo foi de apenas 3,4%, apesar do substantivo aumento de arrecadação do Imposto sobre Produtos Industrializados (IPI), cuja variação foi de 23,7% (veja mais detalhes sobre FPM na página 40).

A receita tributária dos municípios paulistas passou de R$ 23,43 bilhões para R$ 26,44 bilhões entre 2009 e 2010, o que significou acréscimo de R$ 3,01 bilhões. O Imposto sobre Serviços de Qualquer Natureza (ISS) foi o responsável pela maior parte da expansão no recolhimento dos tributos municipais, com R$ 1,57 bilhão acima do ano anterior (veja mais detalhes sobre ISS na página 66).

O desempenho da receita dos municípios agrupados por faixas populacionais não foi díspare entre elas, variando de 9,6% a 11,7%. Na capital São Paulo, que é mostrada separadamente (veja o gráfico a seguir), o aumento atingiu 14,8%.

Taxa de crescimento médio da receita total dos municípios agrupados por faixa populacional - 2010/2009

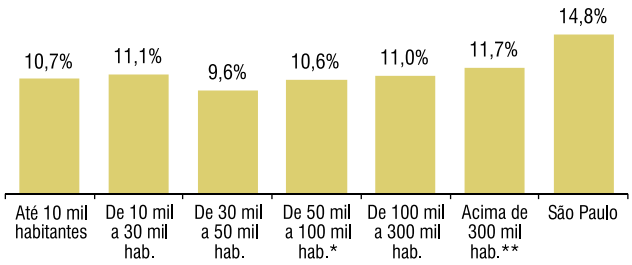

**exceto Paulínia **exceto São Paulo*

Quanto à composição da receita nos municípios agrupados por faixas populacionais, percebe-se claramente, pelo gráfico abaixo, como aumenta a importância das receitas tributárias conforme crescem as faixas populacionais. Da mesma forma, diminui a participação do FPM, enquanto que a da QPM-ICMS não muda muito, exceto na capital onde essa receita tem um peso menor.

Composição média da receita por faixa populacional - 2010

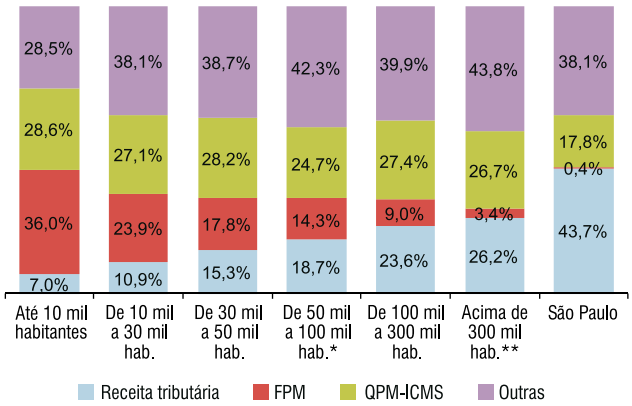

**exceto Paulínia **exceto São Paulo*

Receita per capita e g100

A receita per capita aumentou 12,6% de 2009 para 2010, passando de R$ 2.000,34 para R$ 2.256,36. Apenas a capital e os municípios com menos de 10 mil habitantes continuam registrando uma média per capita superior à geral. No ranking do Estado, a cidade de Paulínia permanece no primeiro lugar, com R$ 10.983,18 por habitante, em função da elevada receita que

recebe a título de ICMS, graças à presença da maior refinaria de petróleo da Petrobras, a Replan (Refinaria de Paulínia), e de outras indústrias petroquímicas lá instaladas. Em seguida, estão as pequenas cidades de Nova Castilho e Borá, com menos de 1.200 habitantes cada uma, beneficiadas pela distribuição do FPM.

Receita per capita média dos municípios agrupados por faixas populacionais - 2010
em R$

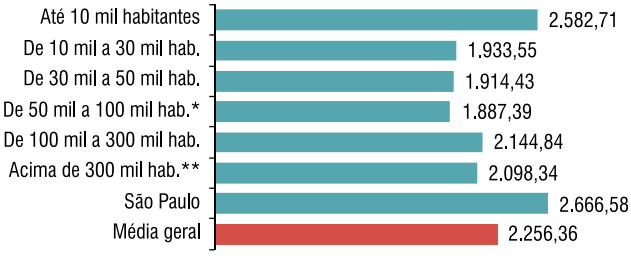

**exceto Paulínia com R$ 10.983,20 **exceto São Paulo*

Entre as muitas alterações observadas no ranking de 2010, confrontado com o de 2009, destacam-se a subida de Barueri, da 16ª posição para a 5ª, e a de São Caetano do Sul, do 20º para o 11º lugar. Nas últimas colocações entre todos os municípios do Estado permanecem Carapicuíba, com apenas R$ 684,58 e Itaquaquecetuba, com R$ 1.003,21, ambos populosos e situados na Região Metropolitana de São Paulo. Outras cidades que se encontram na mesma situação, ou seja, com baixíssimo nível de receita per capita e população de 130 mil a 420 mil habitantes, são Franco da Rocha, Franca, Ferraz de Vasconcelos, Francisco Morato, Embu e Mauá, todas com menos de R$ 1.350,00.

Preocupados com cidades como esse mesmo perfil de receita em todo o país, a **Frente Nacional de Prefeitos (FNP)** organizou o **g100**, grupo que reúne as cem cidades brasileiras com mais de 80 mil habitantes e as menores receitas por habitante. Aliado ao fato de serem cidades populosas e com baixa receita per capita, elas têm em comum o fato de abrigar uma população com alta vulnerabilidade social. Elas detêm alguns dos piores indicadores socioeconômicos do país, tais como Índice de Desenvolvimento Humano (IDH), emprego formal, renda da família, taxa de homicídios, entre outros. No Estado de São Paulo são cinco as cidades que fazem parte do g100: Carapicuíba, Itaquaquecetuba, Ferraz de Vasconcelos, Franco da Rocha e Francisco Morato.

Estudo da **FNP** aponta que as causas da menor receita per capita dessas cidades estão assentadas na forma como se organiza o Sistema Tributário Nacional, especialmente no que diz respeito à distribuição das competências tributárias e ao sistema de repartição dos recursos entre União, estados e municípios. Ressalta a importância e a urgência da nação encarar esse problema que afeta cerca de 12% da população brasileira. São 22 milhões de pessoas que vivem nessas cidades caracterizadas por uma frágil economia, ocupação urbana desordenada e grandes carências sociais. Por conseguinte, existe uma forte demanda por serviços públicos nesses locais, justamente onde o poder público dispõe das piores condições financeiras para atendê-las.

II – DESPESA E RESULTADO ORÇAMENTÁRIO

Acompanhando a melhora das receitas que cresceu 12,3%, os municípios paulistas expandiram seus gastos em 10,6%, em 2010. Dessa forma, a despesa manteve-se abaixo da receita, resultando um superávit orçamentário da ordem de R$ 2,58 bilhões, valor que correspondeu a 2,8% das receitas. A despesa somou R$ 90,50 bilhões contra uma receita de R$ 93,08 bilhões.

Evolução do resultado orçamentário municipal
em R$ milhões - IPCA médio de 2010

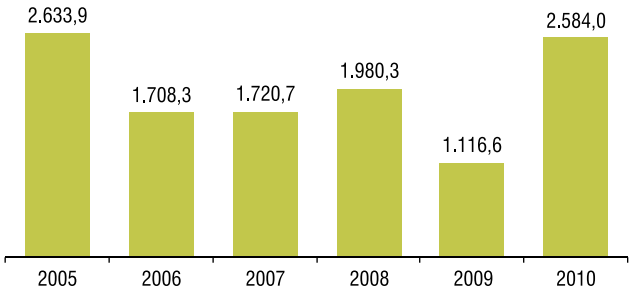

Evolução da despesa total
em R$ bilhões - IPCA médio de 2010

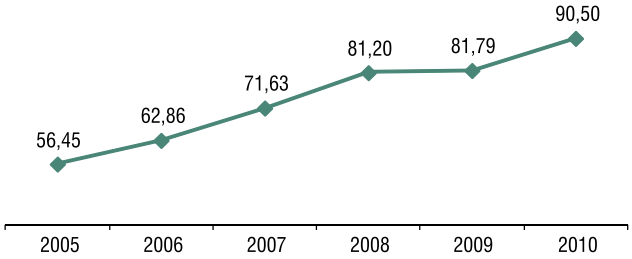

Composição da despesa municipal total - 2010

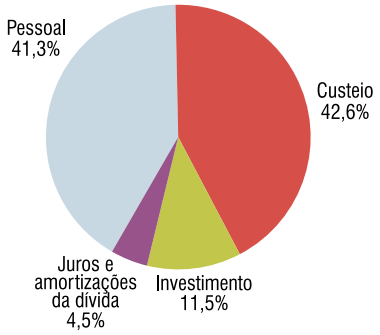

Em 2010, o item da despesa municipal que cresceu de forma mais intensa foram os investimentos, que atingiram o patamar de R$ 10,42 bilhões, volume próximo ao topo histórico de 2008, de R$ 10,87 bilhões. Em 2009, o impacto da crise global nas receitas dos municípios brasileiros, associado ao fato de ser o primeiro ano de mandato das atuais administrações, derrubou os investimentos em 25,8%.

O investimento é o componente da despesa que apresenta a maior oscilação. Em momentos de instabilidade econômica ou dificuldades financeiras os municípios o reduzem significativamente, mas, à medida que o cenário melhora e a receita se eleva, ele volta a crescer (veja mais detalhes sobre investimentos na página 114).

Também sob efeito da crise econômica internacional, os municípios paulistas contiveram a expansão do custeio em 2009. Em 2010, o forte crescimento da economia, com reflexos na ampliação da receita, permitiu elevar os gastos com serviços de terceiros, material de consumo, diversas transferências correntes e outras despesas de manutenção do aparato público. Nesse ano, os gastos com custeio do conjunto dos municípios paulistas atingiram o patamar de R$ 38,57 bilhões, o que representou um aumento de 11,2% em relação ao ano anterior (veja mais detalhes sobre custeio na página 108).

Os gastos com pessoal dos municípios paulistas, por sua vez, somaram R$ 37,39 bilhões, valor 6,8% acima do registrado no ano anterior, mantendo assim o mesmo ritmo de crescimento observado entre 2008 e 2009. Na capital paulista o aumento foi de apenas 2,6%, contrastando com o aumento médio dos demais municípios, que foi de 8,4% (veja mais detalhes sobre pessoal na página 94).

Em 2010, o gasto com juros e amortizações das dívidas de longo prazo dos municípios paulistas, também chamadas de dívidas fundadas ou consolidadas, alcançou o montante de R$ 4,09 bilhões. A cidade de São Paulo respondeu por 67,5% desse total. Após ter recuado 4,4% em 2009, o gasto com a dívida da capital cresceu 6,3%, totalizando R$ 2,76 bilhões, em 2010. No interior, pela primeira vez desde 2003, o dispêndio com a dívida retrocedeu. Em 2010, os gastos totalizaram R$ 1,33 bilhão, representando uma queda de 3% em relação a 2009 (veja mais detalhes sobre juros e amortizações da dívida na página 124).

Observando-se a despesa segundo sua função, as duas maiores, que são educação e saúde, absorveram, juntas, 46% de todo o gasto municipal. Na educação, após a forte desaceleração causada pela crise financeira em 2009, os recursos aplicados pelos municípios paulistas cresceram de forma intensa em 2010. Foram direcionados para a área R$ 22,32 bilhões, valor 10,4% maior do que o alocado no ano anterior, o que representou recursos adicionais de R$ 2,09 bilhões, em valores atualizados pelo IPCA (veja mais detalhes sobre educação na página 136).

Os recursos aplicados em saúde pelos municípios paulistas totalizaram R$ 19,18 bilhões, em 2010, valor 9,1% maior do que o efetuado no ano anterior. Mesmo diante da crise pela qual passou a economia brasileira em 2009, que manteve estagnada a receita municipal, os recursos direcionados à área continuaram se expandindo, ainda que num ritmo mais suave (veja mais detalhes sobre saúde na página 142).

Taxa de crescimento dos principais itens da despesa 2010/2009

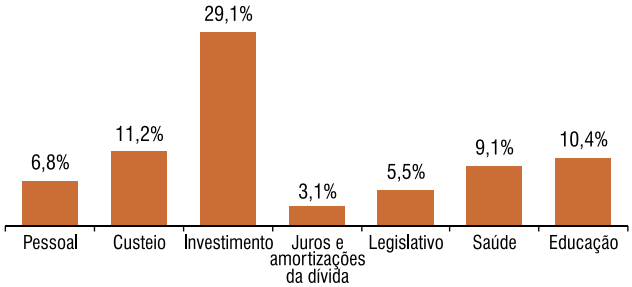

COMPOSIÇÃO 2010

Receita total

População 2010	Município	Receita tributária	FPM	QPM-ICMS	Outras	Total
		em %				
1.374.057	Até 10 mil habitantes	7,0	36,0	28,6	28,5	100,0
3.167.236	De 10 mil a 30 mil habitantes	10,9	23,9	27,1	38,1	100,0
2.545.681	De 30 mil a 50 mil habitantes	15,3	17,8	28,2	38,7	100,0
3.270.487	De 50 mil a 100 mil habitantes[1]	18,7	14,3	24,7	42,3	100,0
82.150	Paulínia	17,3	2,4	72,3	8,0	100,0
101.450	Itatiba	20,1	11,8	28,9	39,3	100,0
100.899	Caraguatatuba	35,9	8,5	8,7	47,0	100,0
103.026	Ourinhos	12,9	11,5	18,8	56,8	100,0
105.569	Salto	19,5	13,1	30,8	36,6	100,0
106.033	Poá	51,3	10,1	13,9	24,7	100,0
106.968	Valinhos	29,7	9,0	27,2	34,2	100,0
107.146	Várzea Paulista	12,1	17,7	29,3	40,9	100,0
107.975	Tatuí	17,4	13,4	24,8	44,4	100,0
108.436	Jandira	17,1	14,8	25,5	42,6	100,0
108.722	Birigui	14,8	13,2	20,3	51,8	100,0
108.872	Votorantim	17,9	12,7	18,5	50,9	100,0
108.875	Santana de Parnaíba	41,7	5,9	20,4	31,9	100,0
110.094	Sertãozinho	16,8	9,3	29,8	44,1	100,0
112.091	Guaratinguetá	17,4	13,8	27,7	41,1	100,0
112.102	Barretos	11,9	8,7	15,8	63,6	100,0
112.843	Catanduva	17,1	10,1	18,9	53,9	100,0
113.043	Ribeirão Pires	20,6	14,0	19,5	45,8	100,0
118.797	Cubatão	20,5	3,4	47,8	28,2	100,0
118.898	Araras	15,1	9,4	25,7	49,8	100,0
126.614	Atibaia	33,5	10,0	19,8	36,7	100,0
127.370	Botucatu	17,8	13,9	31,4	36,9	100,0
131.068	Jaú	18,4	13,3	19,6	48,7	100,0
131.603	Franco da Rocha	14,8	18,9	24,4	42,0	100,0
137.286	Mogi Guaçu	14,5	9,8	33,7	42,0	100,0
144.416	Itapetininga	12,7	16,4	29,0	41,9	100,0
146.663	Bragança Paulista	26,7	14,3	24,2	34,8	100,0
147.034	Pindamonhangaba	13,7	13,9	46,1	26,4	100,0
149.571	São Caetano do Sul	28,3	4,2	32,6	34,8	100,0
152.380	Itapecerica da Serra	15,4	16,2	34,1	34,4	100,0
154.200	Itu	27,1	11,5	36,6	24,7	100,0
154.538	Francisco Morato	8,8	19,3	9,3	62,5	100,0
168.290	Ferraz de Vasconcelos	11,0	18,9	16,7	53,4	100,0
180.148	Santa Bárbara d'Oeste	14,9	14,1	28,7	42,4	100,0
181.618	Araçatuba	20,7	11,7	22,0	45,6	100,0
186.299	Rio Claro	17,8	9,3	29,8	43,1	100,0
192.225	Hortolândia	23,9	9,3	34,6	32,2	100,0
200.874	Itapevi	17,9	13,0	24,8	44,3	100,0
201.023	Cotia	30,6	9,5	33,5	26,4	100,0

População 2010	Município	Receita tributária	FPM	QPM-ICMS	Outras	Total
		em %				
201.848	Indaiatuba	20,1	6,9	22,4	50,6	100,0
207.625	Presidente Prudente	24,9	10,8	18,5	45,8	100,0
208.725	Araraquara	17,3	8,7	23,3	50,7	100,0
210.701	Americana	19,0	7,7	27,6	45,6	100,0
211.308	Jacareí	16,0	8,5	32,3	43,2	100,0
216.684	Marília	15,6	8,6	17,4	58,5	100,0
221.936	São Carlos	19,2	8,2	22,6	50,0	100,0
240.007	Embu	13,3	12,4	24,1	50,1	100,0
240.656	Barueri	39,7	2,5	40,2	17,6	100,0
241.437	Sumaré	15,5	8,9	36,6	39,0	100,0
244.719	Taboão da Serra	19,3	8,9	27,5	44,2	100,0
260.769	Praia Grande	33,5	5,4	7,3	53,9	100,0
262.568	Suzano	18,0	9,8	44,8	27,4	100,0
276.010	Limeira	21,0	7,1	30,4	41,5	100,0
278.724	Taubaté	20,7	6,5	31,8	41,1	100,0
290.607	Guarujá	48,7	5,5	12,1	33,7	100,0
8.899.383	**De 100 mil a 300 mil habitantes**	**23,6**	**9,0**	**27,4**	**39,9**	**100,0**
318.785	Franca	23,5	10,3	23,1	43,0	100,0
321.854	Itaquaquecetuba	15,2	11,6	21,1	52,1	100,0
332.424	São Vicente	23,2	6,6	10,1	60,2	100,0
344.039	Bauru	22,7	6,1	19,7	51,5	100,0
364.872	Piracicaba	20,4	4,4	27,2	48,0	100,0
369.908	Carapicuíba	19,9	14,7	24,6	40,8	100,0
370.251	Jundiaí	27,0	3,5	33,3	36,2	100,0
386.039	Diadema	22,6	5,4	37,0	35,0	100,0
387.241	Mogi das Cruzes	21,5	5,8	19,5	53,2	100,0
408.435	São José do Rio Preto	23,9	4,6	17,4	54,1	100,0
417.281	Mauá	22,3	6,7	35,7	35,3	100,0
419.757	Santos	38,4	2,7	18,3	40,6	100,0
586.311	Sorocaba	23,0	2,9	25,5	48,5	100,0
605.114	Ribeirão Preto	22,2	2,7	22,4	52,7	100,0
627.544	São José dos Campos	23,6	2,4	37,5	36,5	100,0
666.469	Osasco	33,5	3,0	24,6	38,8	100,0
673.914	Santo André	30,0	2,6	20,1	47,3	100,0
765.203	São Bernardo do Campo	24,0	1,6	33,5	40,9	100,0
1.080.999	Campinas	35,9	1,5	23,6	39,1	100,0
1.222.357	Guarulhos	20,1	1,7	33,8	44,4	100,0
10.668.797	**Acima de 300 mil habitantes**	**26,2**	**3,4**	**26,7**	**43,8**	**100,0**
30.007.791	Interior	21,2	11,1	27,6	40,1	100,0
11.244.369	São Paulo	43,7	0,4	17,8	38,1	100,0
41.252.160	**Total**	**28,4**	**7,6**	**24,5**	**39,5**	**100,0**

Fonte: *elaborado por Aequus Consultoria com base nos dados da Secretaria do Tesouro Nacional (STN) e do Censo Demográfico 2010 do Instituto Brasileiro de Geografia e Estatística (IBGE).* ***Nota:*** *[1]exceto Paulínia.*

EVOLUÇÃO 2005-2010

Receita total

População 2010	Município	2005	2006	2007	2008	2009	2010	Variação 2010/2009	Partic. na rec. total[1] 2010	Rec. total[1] per capita 2010
		em R$ mil - IPCA médio de 2010						em %		em R$
1.374.057	Até 10 mil habitantes	2.292.381,4	2.605.600,2	2.819.896,4	3.480.377,7	3.207.282,8	3.548.792,2	10,7	3,8	2.582,7
3.167.236	De 10 mil a 30 mil hab.	3.972.030,6	4.400.314,5	4.779.900,2	5.618.148,1	5.510.126,2	6.124.004,2	11,1	6,6	1.933,6
2.545.681	De 30 mil a 50 mil hab.	3.116.346,9	3.489.341,6	3.824.729,1	4.468.308,5	4.445.188,9	4.873.526,7	9,6	5,2	1.914,4
3.270.487	De 50 mil a 100 mil hab.[2]	3.931.856,1	4.268.224,0	4.916.488,1	5.549.317,1	5.569.962,9	6.172.692,6	10,8	6,6	1.887,4
82.150	Paulínia	716.921,9	747.744,3	745.635,4	878.384,2	811.823,5	902.268,2	11,1	1,0	10.983,2
100.899	Caraguatatuba	161.547,9	184.389,0	188.444,1	238.529,6	228.127,8	269.349,5	18,1	0,3	2.669,5
101.450	Itatiba	132.127,7	145.204,6	151.498,6	169.679,5	170.293,8	194.379,5	14,1	0,2	1.916,0
103.026	Ourinhos	141.921,8	152.197,1	164.256,3	179.984,4	196.908,8	212.152,2	7,7	0,2	2.059,2
105.569	Salto	109.573,2	134.848,7	148.572,5	170.558,3	168.982,4	186.407,8	10,3	0,2	1.765,7
106.033	Poá	105.633,7	120.705,3	143.504,7	208.689,0	208.902,8	240.416,9	15,1	0,3	2.267,4
106.968	Valinhos	177.119,5	199.285,9	213.606,2	241.511,7	241.453,5	272.241,7	12,8	0,3	2.545,1
107.146	Várzea Paulista	82.732,2	93.469,7	105.555,0	118.963,0	123.100,0	138.158,7	12,2	0,1	1.289,4
107.975	Tatuí	92.875,8	105.671,2	121.042,3	153.000,8	170.870,7	181.628,7	6,3	0,2	1.682,1
108.436	Jandira	94.613,4	103.946,1	126.637,0	145.502,9	203.722,8	164.311,0	-19,4	0,2	1.515,3
108.722	Birigui	112.248,6	127.336,5	143.352,9	158.680,4	166.032,5	184.505,8	11,1	0,2	1.697,0
108.872	Votorantim	112.840,2	118.684,1	148.185,2	178.899,3	166.876,1	192.093,5	15,1	0,2	1.764,4
108.875	Santana de Parnaíba	257.723,3	274.692,7	310.799,8	342.918,4	353.901,3	410.088,4	15,9	0,4	3.766,6
110.094	Sertãozinho	143.462,9	161.403,0	195.110,6	229.904,6	228.583,4	261.906,4	14,6	0,3	2.378,9
112.091	Guaratinguetá	133.442,5	157.178,5	145.478,0	161.478,8	157.952,8	177.088,0	12,1	0,2	1.579,9
112.102	Barretos	178.213,6	192.801,9	226.620,7	243.969,5	240.839,6	279.628,7	16,1	0,3	2.494,4
112.843	Catanduva	158.137,0	178.766,7	210.142,1	237.462,8	221.928,3	240.350,6	8,3	0,3	2.130,0
113.043	Ribeirão Pires	98.319,9	114.041,0	122.201,1	150.435,1	154.683,4	173.666,2	12,3	0,2	1.536,3
118.797	Cubatão	624.375,8	591.131,7	727.258,0	856.804,8	804.009,1	797.043,9	-0,9	0,9	6.709,3
118.898	Araras	193.433,1	206.319,3	211.905,7	237.061,2	257.059,9	259.935,0	1,1	0,3	2.186,2
126.614	Atibaia	159.203,3	183.178,4	211.273,3	242.405,0	234.214,6	260.194,4	11,1	0,3	2.055,0
127.370	Botucatu	116.329,7	131.769,6	157.889,9	163.349,8	204.951,2	197.912,5	-3,4	0,2	1.553,8
131.068	Jaú	134.600,0	156.030,8	190.209,5	189.580,0	189.734,6	206.690,9	8,9	0,2	1.577,0
131.603	Franco da Rocha	82.690,7	98.775,3	110.964,5	120.650,3	126.908,8	145.253,6	14,5	0,2	1.103,7
137.286	Mogi Guaçu	191.919,5	209.971,5	226.918,5	253.828,2	231.160,2	280.363,3	21,3	0,3	2.042,2
144.416	Itapetininga	116.361,0	130.387,6	167.960,0	186.820,9	198.970,0	218.300,9	9,7	0,2	1.511,6
146.663	Bragança Paulista	159.899,5	167.094,7	190.730,2	211.604,3	223.753,7	250.783,5	12,1	0,3	1.709,9
147.034	Pindamonhangaba	161.150,2	183.040,7	205.175,2	247.253,0	229.207,1	258.175,9	12,6	0,3	1.755,9
149.571	São Caetano do Sul	571.824,0	606.191,2	716.435,2	794.401,8	724.315,7	845.523,2	16,7	0,9	5.653,0
152.380	Itapecerica da Serra	147.601,2	158.653,8	164.315,7	211.531,8	202.144,0	230.796,6	14,2	0,2	1.514,6
154.200	Itu	185.603,8	214.971,8	213.265,8	260.095,7	271.693,7	323.232,7	19,0	0,3	2.096,2
154.538	Francisco Morato	104.871,6	116.410,0	137.869,1	166.636,7	159.146,5	192.975,5	21,3	0,2	1.248,7
168.290	Ferraz de Vasconcelos	88.908,2	121.628,4	121.534,3	165.245,2	155.845,4	197.548,1	26,8	0,2	1.173,9
180.148	Santa Bárbara d'Oeste	187.195,6	213.079,2	228.502,5	258.882,9	257.809,3	265.426,1	3,0	0,3	1.473,4
181.618	Araçatuba	250.326,3	272.855,8	279.575,9	301.995,8	288.045,4	319.077,7	10,8	0,3	1.756,9
186.299	Rio Claro	250.460,5	281.138,7	262.930,0	368.508,6	359.487,5	400.961,4	11,5	0,4	2.152,3
192.225	Hortolândia	242.385,8	261.363,4	315.744,4	353.340,7	372.092,6	401.144,3	7,8	0,4	2.086,9
200.874	Itapevi	160.253,1	175.494,4	225.115,3	259.345,2	246.981,3	287.612,6	16,5	0,3	1.431,8
201.023	Cotia	259.916,6	257.252,0	294.200,8	344.797,4	343.672,8	394.408,4	14,8	0,4	1.962,0

População 2010	Município	2005	2006	2007	2008	2009	2010	Variação 2010/2009	Partic. na rec. total[1] 2010	Rec. total[1] per capita 2010
		em R$ mil - IPCA médio de 2010						em %		em R$
201.848	Indaiatuba	305.524,5	358.091,8	423.393,1	473.899,4	516.241,0	538.127,9	4,2	0,6	2.666,0
207.625	Presidente Prudente	252.141,9	236.815,2	261.161,5	306.192,2	371.635,9	346.182,0	-6,9	0,4	1.667,3
208.725	Araraquara	277.847,3	252.362,6	329.903,6	393.068,9	386.627,7	427.022,9	10,5	0,5	2.045,9
210.701	Americana	317.572,0	321.927,4	374.900,4	364.883,6	387.120,7	481.770,9	24,5	0,5	2.286,5
211.308	Jacareí	257.596,4	268.867,0	359.170,2	386.092,2	400.862,1	441.071,4	10,0	0,5	2.087,3
216.684	Marília	332.047,3	358.210,8	376.973,3	443.777,8	434.517,2	434.886,3	0,1	0,5	2.007,0
221.936	São Carlos	280.138,8	326.755,3	354.030,0	392.112,0	405.548,1	453.801,7	11,9	0,5	2.044,7
240.007	Embu	167.701,0	180.286,9	202.369,0	253.345,2	251.901,0	300.193,2	19,2	0,3	1.250,8
240.656	Barueri	772.290,4	799.026,0	978.917,7	1.246.657,6	1.319.335,0	1.467.575,1	11,2	1,6	6.098,2
241.437	Sumaré	211.007,6	252.431,2	290.115,1	351.643,8	341.052,1	419.571,3	23,0	0,5	1.737,8
244.719	Taboão da Serra	230.444,6	283.168,4	339.457,0	379.288,1	371.779,9	416.971,2	12,2	0,4	1.703,9
260.769	Praia Grande	420.142,1	458.102,8	542.537,7	598.415,8	594.892,6	688.167,2	15,7	0,7	2.639,0
262.568	Suzano	245.960,6	284.295,3	313.061,2	351.006,9	358.130,9	382.407,1	6,8	0,4	1.456,4
276.010	Limeira	338.614,5	372.009,6	420.385,4	463.171,9	452.966,9	522.280,4	15,3	0,6	1.892,3
278.724	Taubaté	366.430,5	382.419,8	456.702,9	477.020,0	502.492,0	571.799,6	13,8	0,6	2.051,5
290.607	Guarujá	496.832,1	543.557,7	561.037,9	678.710,8	622.755,2	684.219,1	9,9	0,7	2.354,5
8.899.383	**De 100 mil a 300 mil hab.**	**11.954.134,4**	**12.979.687,9**	**14.808.897,0**	**17.083.593,9**	**17.202.221,2**	**19.087.781,2**	**11,0**	**20,5**	**2.144,8**
318.785	Franca	266.379,6	311.325,6	329.323,3	340.961,7	333.500,5	362.073,8	8,6	0,4	1.135,8
321.854	Itaquaquecetuba	190.044,9	222.826,9	244.783,4	288.456,7	275.922,3	322.886,6	17,0	0,3	1.003,2
332.424	São Vicente	332.898,1	343.350,3	374.653,1	539.685,5	522.910,8	567.510,9	8,5	0,6	1.707,2
344.039	Bauru	344.579,5	389.082,0	465.953,3	542.552,5	576.675,6	616.372,5	6,9	0,7	1.791,6
364.872	Piracicaba	496.975,0	546.298,0	591.505,8	685.052,8	736.057,6	840.825,2	14,2	0,9	2.304,4
369.908	Carapicuíba	173.550,8	212.363,4	201.125,8	232.208,6	222.025,7	253.231,6	14,1	0,3	684,6
370.251	Jundiaí	691.410,9	746.097,9	854.548,8	918.001,9	959.935,0	1.069.967,7	11,5	1,1	2.889,8
386.039	Diadema	482.797,9	544.768,7	506.136,4	689.550,5	581.861,1	687.062,5	18,1	0,7	1.779,8
387.241	Mogi das Cruzes	402.901,6	398.838,0	499.452,7	537.919,9	566.857,5	646.396,8	14,0	0,7	1.669,2
408.435	São José do Rio Preto	480.991,4	543.238,8	663.180,3	709.096,0	711.871,6	809.235,8	13,7	0,9	1.981,3
417.281	Mauá	425.295,5	425.504,8	403.582,6	440.033,8	487.420,1	555.135,7	13,9	0,6	1.330,4
419.757	Santos	916.200,6	950.787,9	1.006.331,6	1.254.707,8	1.315.056,2	1.384.599,9	5,3	1,5	3.298,6
586.311	Sorocaba	773.121,9	681.854,1	772.756,9	883.506,3	1.145.721,8	1.273.029,4	11,1	1,4	2.171,3
605.114	Ribeirão Preto	786.761,6	859.077,1	1.043.374,0	1.084.301,9	1.220.286,0	1.386.842,8	13,7	1,5	2.291,9
627.544	São José dos Campos	1.166.944,8	1.106.440,6	1.230.708,3	1.236.202,2	1.345.998,8	1.524.572,0	13,3	1,6	2.429,4
666.469	Osasco	720.304,4	833.077,1	941.695,8	1.119.595,2	1.181.759,1	1.233.710,7	4,4	1,3	1.851,1
673.914	Santo André	860.573,3	1.131.504,9	1.310.971,1	1.464.052,8	1.318.149,4	1.448.523,4	9,9	1,6	2.149,4
765.203	São Bernardo do Campo	1.524.325,2	1.663.995,5	2.003.896,7	2.287.815,2	2.144.148,3	2.405.553,1	12,2	2,6	3.143,7
1.080.999	Campinas	1.684.280,0	1.794.792,7	2.238.117,4	2.373.329,7	2.362.205,1	2.584.848,9	9,4	2,8	2.391,2
1.222.357	Guarulhos	1.436.369,2	1.680.111,8	1.830.327,6	2.168.992,1	2.034.431,2	2.414.414,8	18,7	2,6	1.975,2
10.668.797	**Acima de 300 mil hab.**	**14.156.706,2**	**15.385.335,8**	**17.512.424,7**	**19.796.022,9**	**20.042.793,8**	**22.386.793,9**	**11,7**	**24,1**	**2.098,3**
30.007.791	Interior	40.140.377,5	43.876.248,2	49.407.971,0	56.874.152,4	56.789.399,2	63.095.859,0	11,1	67,8	2.102,7
11.244.369	São Paulo	18.947.088,3	20.691.117,6	23.943.380,8	26.305.125,4	26.116.710,5	29.983.961,3	14,8	32,2	2.666,6
41.252.160	**Total**	**59.087.465,9**	**64.567.365,7**	**73.351.351,8**	**83.179.277,8**	**82.906.109,7**	**93.079.820,3**	**12,3**	**100,0**	**2.256,4**

Fonte: *elaborado por Aequus Consultoria com base nos dados da Secretaria do Tesouro Nacional (STN) e do Censo Demográfico 2010, do Instituto Brasileiro de Geografia e Estatística (IBGE).* ***Nota:*** *[1]receita total ajustada dos efeitos da conta Fundef/Fundeb (ver "Notas metodológicas", na página 3). [2]exceto Paulínia.*

RANKING 2010

Receita total

Valores absolutos

Posição	Município	Receita total[1] *em R$*	População 2010
1º	São Paulo	29.983.961.331	11.244.369
2º	Campinas	2.584.848.856	1.080.999
3º	Guarulhos	2.414.414.762	1.222.357
4º	São Bernardo do Campo	2.405.553.105	765.203
5º	São José dos Campos	1.524.571.983	627.544
6º	Barueri	1.467.575.074	240.656
7º	Santo André	1.448.523.425	673.914
8º	Ribeirão Preto	1.386.842.848	605.114
9º	Santos	1.384.599.851	419.757
10º	Sorocaba	1.273.029.413	586.311
11º	Osasco	1.233.710.675	666.469
12º	Jundiaí	1.069.967.650	370.251
13º	Paulínia	902.268.194	82.150
14º	São Caetano do Sul	845.523.180	149.571
15º	Piracicaba	840.825.201	364.872
16º	São José do Rio Preto	809.235.816	408.435
17º	Cubatão	797.043.935	118.797
18º	Praia Grande	688.167.157	260.769
19º	Diadema	687.062.520	386.039
20º	Guarujá	684.219.115	290.607
21º	Mogi das Cruzes	646.396.773	387.241
22º	Bauru	616.372.460	344.039
23º	Taubaté	571.799.609	278.724
24º	São Vicente	567.510.915	332.424
25º	Mauá	555.135.667	417.281
26º	Indaiatuba	538.127.920	201.848
27º	Limeira	522.280.397	276.010
28º	Americana	481.770.931	210.701
29º	São Carlos	453.801.697	221.936
30º	Jacareí	441.071.357	211.308
31º	Marília	434.886.336	216.684
32º	Araraquara	427.022.852	208.725
33º	Sumaré	419.571.313	241.437
34º	São Sebastião	419.079.625	73.833
35º	Taboão da Serra	416.971.159	244.719
36º	Santana de Parnaíba	410.088.376	108.875
37º	Hortolândia	401.144.324	192.225
38º	Rio Claro	400.961.389	186.299
39º	Cotia	394.408.447	201.023
40º	Suzano	382.407.148	262.568
41º	Franca	362.073.789	318.785
42º	Presidente Prudente	346.182.016	207.625
43º	Itu	323.232.674	154.200
44º	Itaquaquecetuba	322.886.621	321.854
45º	Araçatuba	319.077.738	181.618
46º	Embu	300.193.224	240.007
47º	Itapevi	287.612.564	200.874
48º	Mogi Guaçu	280.363.289	137.286
49º	Barretos	279.628.673	112.102
50º	Valinhos	272.241.684	106.968
51º	Caraguatatuba	269.349.511	100.899
52º	Santa Bárbara d'Oeste	265.426.051	180.148
53º	Sertãozinho	261.906.354	110.094
54º	Atibaia	260.194.398	126.614
55º	Araras	259.935.021	118.898
56º	Pindamonhangaba	258.175.906	147.034
57º	Carapicuíba	253.231.554	369.908
58º	Bragança Paulista	250.783.541	146.663
59º	Poá	240.416.926	106.033
60º	Catanduva	240.350.569	112.843
61º	Itapecerica da Serra	230.796.622	152.380
62º	Vinhedo	226.165.319	63.685
63º	Cajamar	218.805.586	64.113
64º	Itapetininga	218.300.882	144.416
65º	Ourinhos	212.152.203	103.026
66º	Jaú	206.690.869	131.068
67º	Bertioga	205.052.070	47.572
68º	Louveira	204.035.467	37.153
69º	Botucatu	197.912.491	127.370
70º	Ferraz de Vasconcelos	197.548.116	168.290
71º	Itanhaém	196.242.022	87.053
72º	Itatiba	194.379.450	101.450
73º	Francisco Morato	192.975.465	154.538
74º	Moji Mirim	192.693.262	86.244
75º	Votorantim	192.093.543	108.872
76º	Salto	186.407.810	105.569
77º	Birigui	184.505.814	108.722
78º	Jaguariúna	182.793.610	44.331
79º	Tatuí	181.628.685	107.975
80º	Ubatuba	179.706.370	78.870
81º	Guaratinguetá	177.087.968	112.091
82º	Ribeirão Pires	173.666.182	113.043
83º	São João da Boa Vista	171.974.071	83.661
84º	Jaboticabal	165.566.146	71.667
85º	Jandira	164.310.966	108.436
86º	Leme	159.000.288	91.804
87º	Itapeva	157.317.241	87.765
88º	Assis	150.826.575	95.156
89º	Lençóis Paulista	149.584.596	61.454
90º	São Roque	148.198.848	78.873
91º	Franco da Rocha	145.253.616	131.603
92º	Avaré	142.648.409	82.935
93º	Itapira	141.294.172	68.365
94º	Caçapava	140.995.132	84.844
95º	Peruíbe	140.658.502	59.793
96º	Votuporanga	139.741.207	84.728
97º	Bebedouro	138.302.990	75.044
98º	Várzea Paulista	138.158.681	107.146
99º	Amparo	132.967.301	65.836
100º	Mairiporã	132.000.586	80.920
	Total dos 100 maiores	**76.596.454.020**	**32.650.398**
	Total dos demais	**16.483.366.295**	**8.601.762**
	Total geral	**93.079.820.314**	**41.252.160**

Fonte: *elaborado por Aequus Consultoria com base nos dados da Secretaria do Tesouro Nacional (STN) e do Censo Demográfico 2010, do Instituto Brasileiro de Geografia e Estatística (IBGE).* ***Nota:*** *[1]receita total ajustada dos efeitos da conta Fundef/Fundeb (ver "Notas metodológicas", na página 3).*

Valores per capita

Posição	Município	Receita total[1] per capita	Receita total[1]	População 2010
		em R$		
1º	Paulínia	10.983	902.268.194	82.150
2º	Nova Castilho	8.346	9.406.020	1.127
3º	Borá	7.669	6.173.270	805
4º	Cubatão	6.709	797.043.935	118.797
5º	Barueri	6.098	1.467.575.074	240.656
6º	São João de Iracema	6.031	10.735.531	1.780
7º	Águas de São Pedro	6.015	16.259.842	2.703
8º	Uru	5.922	7.408.296	1.251
9º	Zacarias	5.701	13.306.739	2.334
10º	São Sebastião	5.676	419.079.625	73.833
11º	São Caetano do Sul	5.653	845.523.180	149.571
12º	Lourdes	5.641	11.976.890	2.123
13º	Santa Salete	5.573	8.063.424	1.447
14º	Louveira	5.492	204.035.467	37.153
15º	Mira Estrela	5.199	14.698.407	2.827
16º	Fernão	5.086	7.949.552	1.563
17º	Ouroeste	4.979	41.853.586	8.406
18º	Mombuca	4.951	16.169.659	3.266
19º	Trabiju	4.916	7.590.326	1.544
20º	União Paulista	4.851	7.756.298	1.599
21º	Rubinéia	4.826	13.811.123	2.862
22º	Paulistânia	4.737	8.422.204	1.778
23º	Queiroz	4.609	12.942.457	2.808
24º	Santa Clara d'Oeste	4.573	9.531.159	2.084
25º	Sandovalina	4.552	16.838.863	3.699
26º	Turmalina	4.543	8.986.808	1.978
27º	Arapeí	4.539	11.310.220	2.492
28º	Mesópolis	4.534	8.551.033	1.886
29º	Dirce Reis	4.472	7.553.436	1.689
30º	Guararema	4.470	115.594.921	25.861
31º	Monções	4.456	9.508.677	2.134
32º	Parisi	4.402	8.944.365	2.032
33º	Turiúba	4.343	8.368.935	1.927
34º	Bento de Abreu	4.317	11.544.088	2.674
35º	Bertioga	4.310	205.052.070	47.572
36º	Santana da Ponte Pensa	4.235	6.950.174	1.641
37º	Colômbia	4.226	25.329.286	5.994
38º	Borebi	4.189	9.614.309	2.295
39º	Rifaina	4.130	14.191.775	3.436
40º	Jaguariúna	4.123	182.793.610	44.331
41º	Arco-Íris	4.100	7.891.539	1.925
42º	São Luís do Paraitinga	4.091	42.566.422	10.404
43º	Nova Canaã Paulista	4.078	8.619.880	2.114
44º	Nantes	4.054	10.974.438	2.707
45º	Anhembi	4.050	22.872.707	5.648
46º	Ilha Comprida	4.031	36.390.145	9.027
47º	Santa Rita d'Oeste	4.001	10.175.278	2.543
48º	Buritizal	3.980	16.137.078	4.055
49º	Suzanápolis	3.956	13.383.765	3.383
50º	Analândia	3.955	16.962.082	4.289
51º	Aspásia	3.938	7.123.367	1.809
52º	Florínia	3.892	11.010.890	2.829
53º	Ribeirão dos Índios	3.841	8.399.441	2.187
54º	Sebastianópolis do Sul	3.830	11.609.819	3.031
55º	Marapoama	3.822	10.063.560	2.633
56º	Nova Independência	3.816	11.723.926	3.072
57º	Floreal	3.801	11.413.273	3.003
58º	Alumínio	3.795	63.924.558	16.845
59º	Santana de Parnaíba	3.767	410.088.376	108.875
60º	Adolfo	3.728	13.258.781	3.557
61º	Lutécia	3.724	10.064.982	2.703
62º	Oscar Bressane	3.693	9.377.461	2.539
63º	Luís Antônio	3.683	41.562.987	11.286
64º	Sagres	3.654	8.752.409	2.395
65º	Jambeiro	3.644	19.497.020	5.350
66º	Santo Antônio do Aracanguá	3.644	27.789.356	7.627
67º	Guarani d'Oeste	3.642	7.171.750	1.969
68º	Pedrinhas Paulista	3.624	10.640.550	2.936
69º	Pedranópolis	3.610	9.245.035	2.561
70º	Cândido Rodrigues	3.608	9.626.902	2.668
71º	Indiaporã	3.604	14.076.687	3.906
72º	Jumirim	3.593	10.065.128	2.801
73º	Águas de Santa Bárbara	3.581	20.044.474	5.598
74º	Dolcinópolis	3.577	7.497.425	2.096
75º	Meridiano	3.558	13.701.260	3.851
76º	Cruzália	3.556	8.073.158	2.270
77º	Vinhedo	3.551	226.165.319	63.685
78º	Corumbataí	3.525	13.657.751	3.874
79º	São João das Duas Pontes	3.495	8.967.149	2.566
80º	Ilhabela	3.480	98.048.198	28.176
81º	Magda	3.434	10.990.319	3.200
82º	Cordeirópolis	3.426	72.231.930	21.085
83º	Nova Guataporanga	3.420	7.448.808	2.178
84º	Cajamar	3.413	218.805.586	64.113
85º	Marinópolis	3.403	7.190.375	2.113
86º	Narandiba	3.400	14.580.692	4.289
87º	Santa Cruz da Esperança	3.386	6.613.394	1.953
88º	Lucianópolis	3.383	7.628.983	2.255
89º	Vitória Brasil	3.368	5.849.908	1.737
90º	Araçariguama	3.367	57.523.010	17.085
91º	São João do Pau d'Alho	3.360	7.066.750	2.103
92º	Estrela do Norte	3.357	8.933.394	2.661
93º	Santa Cruz da Conceição	3.356	13.417.435	3.998
94º	Ilha Solteira	3.338	83.694.785	25.071
95º	Embaúba	3.309	8.017.610	2.423
96º	Santos	3.299	1.384.599.851	419.757
97º	Ariranha	3.298	28.185.800	8.547
98º	Itapura	3.290	14.343.975	4.360
99º	Paraibuna	3.265	56.754.645	17.384
100º	Jeriquara	3.263	10.336.834	3.168
	Total dos 100 maiores	**4.759**	**8.853.541.238**	**1.860.381**
	Total dos demais	**2.138**	**84.226.279.077**	**39.391.779**
	Total geral	**2.256**	**93.079.820.314**	**41.252.160**

Fonte: *elaborado por Aequus Consultoria com base nos dados da Secretaria do Tesouro Nacional (STN) e do Censo Demográfico 2010, do Instituto Brasileiro de Geografia e Estatística (IBGE).* ***Nota:*** *[1]receita total ajustada dos efeitos da conta Fundef/Fundeb (ver "Notas metodológicas", na página 3).*

EVOLUÇÃO 2005-2010

Receita corrente

População 2010	Município	2005	2006	2007	2008	2009	2010	Variação 2010/2009	Partic. na rec. total[1] 2010	Rec. corr.[1] per capita 2010
		em R$ mil - IPCA médio de 2010						em %		em R$
1.374.057	Até 10 mil habitantes	2.227.103,7	2.447.091,1	2.648.040,1	3.133.787,3	2.989.782,7	3.191.141,3	6,7	89,9	2.322,4
3.167.236	De 10 mil a 30 mil hab.	3.888.231,7	4.231.711,1	4.577.403,5	5.220.373,7	5.235.348,8	5.693.537,3	8,8	93,0	1.797,6
2.545.681	De 30 mil a 50 mil hab.	3.067.394,7	3.411.276,1	3.694.009,3	4.221.856,9	4.255.008,9	4.620.146,8	8,6	94,8	1.814,9
3.270.487	De 50 mil a 100 mil hab.[2]	3.884.676,3	4.184.087,9	4.739.218,5	5.229.171,3	5.289.902,9	5.824.760,7	10,1	94,4	1.781,0
82.150	Paulínia	716.866,6	747.719,9	723.979,0	854.570,4	787.946,2	878.387,0	11,5	97,4	10.692,5
100.899	Caraguatatuba	157.657,4	178.943,3	179.831,0	219.038,1	219.047,1	256.873,7	17,3	95,4	2.545,9
101.450	Itatiba	131.745,2	144.792,0	150.673,2	168.830,1	169.078,1	187.088,5	10,7	96,3	1.844,1
103.026	Ourinhos	140.699,2	149.262,3	162.186,9	174.589,0	181.558,9	182.595,0	0,6	86,1	1.772,3
105.569	Salto	107.852,4	132.423,9	143.699,4	160.530,9	160.332,5	170.320,8	6,2	91,4	1.613,4
106.033	Poá	105.194,2	118.323,5	141.118,5	205.066,0	206.276,8	234.522,0	13,7	97,5	2.211,8
106.968	Valinhos	175.935,6	198.256,2	209.511,8	233.830,4	234.904,8	265.788,1	13,2	97,6	2.484,7
107.146	Várzea Paulista	82.179,3	92.109,8	103.093,8	116.057,7	117.004,8	131.917,4	12,8	95,5	1.231,2
107.975	Tatuí	91.157,5	104.806,1	120.215,5	143.937,7	144.798,4	173.114,4	19,6	95,3	1.603,3
108.436	Jandira	93.584,9	100.491,1	125.392,5	134.956,3	135.454,5	149.190,4	10,1	90,8	1.375,8
108.722	Birigui	109.936,5	125.009,0	142.093,7	156.252,5	163.978,6	180.798,3	10,3	98,0	1.662,9
108.872	Votorantim	112.711,8	118.600,9	136.987,0	156.249,9	156.271,7	181.432,7	16,1	94,5	1.666,5
108.875	Santana de Parnaíba	257.723,3	274.692,7	303.745,8	335.056,5	345.022,1	399.080,4	15,7	97,3	3.665,5
110.094	Sertãozinho	142.635,1	158.324,3	177.213,5	220.706,9	225.770,9	232.801,3	3,1	88,9	2.114,6
112.091	Guaratinguetá	131.909,5	148.883,4	134.014,4	159.508,2	151.687,3	169.476,2	11,7	95,7	1.512,0
112.102	Barretos	177.778,5	188.640,8	215.650,9	224.483,9	227.015,6	257.446,8	13,4	92,1	2.296,5
112.843	Catanduva	157.758,4	178.316,7	197.418,2	221.836,7	207.943,7	222.743,4	7,1	92,7	1.973,9
113.043	Ribeirão Pires	96.960,4	109.566,5	116.976,6	138.296,5	136.795,9	151.345,8	10,6	87,1	1.338,8
118.797	Cubatão	604.775,3	575.340,4	607.290,5	735.612,6	705.664,7	699.839,4	-0,8	87,8	5.891,1
118.898	Araras	192.704,7	202.934,1	208.628,8	235.617,0	256.079,2	257.773,0	0,7	99,2	2.168,0
126.614	Atibaia	154.884,7	173.723,4	202.595,9	221.333,8	225.780,1	245.743,2	8,8	94,4	1.940,9
127.370	Botucatu	115.970,5	131.502,2	156.212,5	162.007,6	184.804,9	192.052,2	3,9	97,0	1.507,8
131.068	Jaú	133.737,7	154.578,1	189.378,3	186.584,4	189.039,6	204.060,9	8,0	98,7	1.556,9
131.603	Franco da Rocha	81.898,4	96.033,2	105.542,1	111.293,3	120.053,0	136.454,6	13,7	93,9	1.036,9
137.286	Mogi Guaçu	189.278,6	209.445,8	223.999,2	241.634,1	226.699,9	266.945,8	17,8	95,2	1.944,5
144.416	Itapetininga	114.965,4	128.200,6	160.349,6	177.227,3	192.923,9	209.315,9	8,5	95,9	1.449,4
146.663	Bragança Paulista	158.573,1	165.328,8	189.716,0	207.813,3	220.322,0	245.068,7	11,2	97,7	1.671,0
147.034	Pindamonhangaba	158.779,8	176.337,0	201.886,4	243.536,4	226.413,1	254.516,5	12,4	98,6	1.731,0
149.571	São Caetano do Sul	560.441,5	602.692,1	697.748,2	769.868,2	720.066,3	755.621,1	4,9	89,4	5.051,9
152.380	Itapecerica da Serra	137.663,0	155.031,3	163.710,4	189.935,2	192.519,8	218.611,8	13,6	94,7	1.434,7
154.200	Itu	183.360,3	214.002,9	211.039,3	246.160,7	262.238,6	303.453,1	15,7	93,9	1.967,9
154.538	Francisco Morato	103.911,5	112.963,9	125.405,3	139.852,4	145.210,1	165.721,1	14,1	85,9	1.072,4
168.290	Ferraz de Vasconcelos	78.292,4	108.429,7	117.971,9	141.278,1	144.028,8	171.127,4	18,8	86,6	1.016,9
180.148	Santa Bárbara d'Oeste	178.846,6	204.909,0	220.235,9	249.278,3	243.211,0	259.986,7	6,9	98,0	1.443,2
181.618	Araçatuba	247.524,2	268.116,6	272.836,5	292.261,1	285.603,6	309.498,2	8,4	97,0	1.704,1
186.299	Rio Claro	248.932,7	279.132,7	262.838,3	359.405,1	343.909,1	380.099,7	10,5	94,8	2.040,3
192.225	Hortolândia	242.197,3	259.653,0	302.056,6	336.500,2	351.256,1	379.486,9	8,0	94,6	1.974,2
200.874	Itapevi	158.841,0	173.562,2	212.207,6	235.806,7	236.933,1	275.513,3	16,3	95,8	1.371,6
201.023	Cotia	258.893,4	256.933,6	293.868,0	344.541,3	343.323,2	387.362,1	12,8	98,2	1.927,0

População 2010	Município	2005	2006	2007	2008	2009	2010	Variação 2010/2009	Partic. na rec. total[1] 2010	Rec. corr.[1] per capita 2010
		em R$ mil - IPCA médio de 2010						em %		em R$
201.848	Indaiatuba	300.695,9	347.851,0	393.306,4	427.583,4	452.290,6	495.192,4	9,5	92,0	2.453,3
207.625	Presidente Prudente	244.469,9	229.565,0	242.028,1	273.660,8	308.157,2	315.175,6	2,3	91,0	1.518,0
208.725	Araraquara	271.226,4	244.878,5	323.028,3	352.241,9	352.407,1	412.599,1	17,1	96,6	1.976,8
210.701	Americana	313.200,1	315.162,9	361.250,9	355.507,7	375.439,3	455.112,7	21,2	94,5	2.160,0
211.308	Jacareí	256.598,6	265.658,2	350.414,7	364.568,2	353.148,8	401.434,8	13,7	91,0	1.899,8
216.684	Marília	330.149,6	342.356,9	363.923,1	421.970,3	419.198,7	422.089,8	0,7	97,1	1.948,0
221.936	São Carlos	263.077,7	301.217,3	327.659,1	363.430,2	374.106,5	419.780,3	12,2	92,5	1.891,5
240.007	Embu	162.167,0	177.418,0	191.720,4	225.206,3	239.436,5	274.518,4	14,7	91,4	1.143,8
240.656	Barueri	744.050,5	793.339,6	952.074,7	1.216.699,3	1.284.508,9	1.420.837,1	10,6	96,8	5.904,0
241.437	Sumaré	210.127,0	249.539,6	287.415,4	344.811,2	333.338,8	400.062,9	20,0	95,4	1.657,0
244.719	Taboão da Serra	224.094,4	280.736,9	325.105,9	351.569,7	352.397,4	416.971,2	18,3	100,0	1.703,9
260.769	Praia Grande	413.370,7	441.637,6	502.736,1	556.282,5	562.331,7	606.379,0	7,8	88,1	2.325,4
262.568	Suzano	245.905,0	281.251,9	311.494,9	345.261,1	355.281,4	377.544,7	6,3	98,7	1.437,9
276.010	Limeira	337.387,2	370.592,6	411.916,8	459.841,4	442.054,9	496.913,5	12,4	95,1	1.800,4
278.724	Taubaté	366.430,5	382.419,8	436.957,3	452.516,7	466.672,7	538.371,4	15,4	94,2	1.931,6
290.607	Guarujá	490.413,2	533.369,8	539.312,1	595.481,6	619.926,0	667.663,9	7,7	97,6	2.297,5
8.899.383	**De 100 mil a 300 mil hab.**	**11.751.255,1**	**12.727.288,7**	**14.205.684,1**	**16.103.406,3**	**16.289.718,4**	**17.985.434,0**	**10,4**	**94,2**	**2.021,0**
318.785	Franca	263.523,5	307.523,9	327.894,2	334.854,2	329.789,6	354.630,4	7,5	97,9	1.112,4
321.854	Itaquaquecetuba	184.833,3	212.791,9	236.399,0	263.114,1	260.552,4	302.675,7	16,2	93,7	940,4
332.424	São Vicente	323.804,6	332.648,5	349.712,5	488.221,8	470.182,7	497.251,0	5,8	87,6	1.495,8
344.039	Bauru	343.573,9	386.527,0	420.176,0	475.209,5	511.633,4	542.675,6	6,1	88,0	1.577,4
364.872	Piracicaba	491.350,1	529.162,6	581.164,7	668.537,2	691.085,3	773.023,9	11,9	91,9	2.118,6
369.908	Carapicuíba	162.882,4	175.189,5	189.141,7	207.048,4	216.920,4	241.706,3	11,4	95,4	653,4
370.251	Jundiaí	680.929,3	734.224,7	816.356,5	894.324,5	940.164,4	1.054.679,4	12,2	98,6	2.848,6
386.039	Diadema	475.537,6	523.932,8	493.640,1	654.432,1	569.705,6	682.133,4	19,7	99,3	1.767,0
387.241	Mogi das Cruzes	383.257,8	379.345,9	468.829,7	503.052,8	528.083,3	568.257,1	7,6	87,9	1.467,5
408.435	São José do Rio Preto	474.879,6	520.613,9	578.933,1	655.996,4	665.774,2	740.691,4	11,3	91,5	1.813,5
417.281	Mauá	413.193,3	421.467,7	402.066,3	439.127,7	480.698,0	542.931,5	13,0	97,8	1.301,1
419.757	Santos	913.403,1	950.619,7	1.005.975,9	1.109.287,2	1.143.880,4	1.207.748,1	5,6	87,2	2.877,3
586.311	Sorocaba	756.795,2	681.830,0	759.001,2	850.917,8	1.059.357,5	1.184.103,9	11,8	93,0	2.019,6
605.114	Ribeirão Preto	779.611,1	846.282,9	965.036,2	1.061.839,3	1.060.526,0	1.155.555,6	9,0	83,3	1.909,7
627.544	São José dos Campos	1.165.150,0	1.096.452,2	1.221.982,7	1.225.692,8	1.322.578,4	1.477.112,3	11,7	96,9	2.353,8
666.469	Osasco	715.178,9	826.540,4	906.021,6	1.027.655,0	1.044.804,2	1.161.788,3	11,2	94,2	1.743,2
673.914	Santo André	852.713,7	1.125.597,5	1.196.657,0	1.345.225,1	1.292.616,0	1.340.199,0	3,7	92,5	1.988,7
765.203	São Bernardo do Campo	1.510.141,2	1.638.544,7	1.934.895,8	1.976.119,4	1.892.902,7	2.270.608,6	20,0	94,4	2.967,3
1.080.999	Campinas	1.643.155,9	1.777.285,3	2.068.399,8	2.221.239,4	2.231.310,1	2.385.188,7	6,9	92,3	2.206,5
1.222.357	Guarulhos	1.422.504,1	1.663.508,9	1.783.527,8	2.049.880,4	1.961.385,3	2.186.327,6	11,5	90,6	1.788,6
10.668.797	**Acima de 300 mil hab.**	**13.956.418,4**	**15.130.090,1**	**16.705.811,7**	**18.451.775,2**	**18.673.949,9**	**20.669.287,8**	**10,7**	**92,3**	**1.937,4**
30.007.791	Interior	39.491.946,5	42.879.264,8	47.294.146,2	53.214.941,2	53.521.657,9	58.862.695,1	10,0	93,3	1.961,6
11.244.369	São Paulo	17.943.963,2	20.264.193,0	22.557.739,6	24.471.785,7	24.100.699,0	26.207.168,5	8,7	87,4	2.330,7
41.252.160	**Total**	**57.435.909,8**	**63.143.457,8**	**69.851.885,8**	**77.686.726,9**	**77.622.356,8**	**85.069.863,6**	**9,6**	**91,4**	**2.062,2**

Fonte: *elaborado por Aequus Consultoria com base nos dados da Secretaria do Tesouro Nacional (STN) e do Censo Demográfico 2010, do Instituto Brasileiro de Geografia e Estatística (IBGE).* ***Nota:*** *[1]receitas total e corrente ajustadas dos efeitos da conta Fundef/Fundeb (ver "Notas metodológicas", na página 3). [2]exceto Paulínia.*

RANKING 2010

Receita corrente

Valores absolutos

Posição	Município	Receita corrente[1] *em R$*	População 2010
1º	São Paulo	26.207.168.550	11.244.369
2º	Campinas	2.385.188.651	1.080.999
3º	São Bernardo do Campo	2.270.608.637	765.203
4º	Guarulhos	2.186.327.623	1.222.357
5º	São José dos Campos	1.477.112.327	627.544
6º	Barueri	1.420.837.076	240.656
7º	Santo André	1.340.199.030	673.914
8º	Santos	1.207.748.051	419.757
9º	Sorocaba	1.184.103.907	586.311
10º	Osasco	1.161.788.268	666.469
11º	Ribeirão Preto	1.155.555.635	605.114
12º	Jundiaí	1.054.679.387	370.251
13º	Paulínia	878.387.047	82.150
14º	Piracicaba	773.023.895	364.872
15º	São Caetano do Sul	755.621.106	149.571
16º	São José do Rio Preto	740.691.411	408.435
17º	Cubatão	699.839.371	118.797
18º	Diadema	682.133.426	386.039
19º	Guarujá	667.663.943	290.607
20º	Praia Grande	606.379.028	260.769
21º	Mogi das Cruzes	568.257.103	387.241
22º	Mauá	542.931.516	417.281
23º	Bauru	542.675.571	344.039
24º	Taubaté	538.371.408	278.724
25º	São Vicente	497.251.005	332.424
26º	Limeira	496.913.537	276.010
27º	Indaiatuba	495.192.370	201.848
28º	Americana	455.112.666	210.701
29º	Marília	422.089.812	216.684
30º	São Carlos	419.780.272	221.936
31º	Taboão da Serra	416.971.159	244.719
32º	Araraquara	412.599.093	208.725
33º	São Sebastião	401.629.226	73.833
34º	Jacareí	401.434.806	211.308
35º	Sumaré	400.062.916	241.437
36º	Santana de Parnaíba	399.080.438	108.875
37º	Cotia	387.362.078	201.023
38º	Rio Claro	380.099.732	186.299
39º	Hortolândia	379.486.933	192.225
40º	Suzano	377.544.735	262.568
41º	Franca	354.630.378	318.785
42º	Presidente Prudente	315.175.555	207.625
43º	Araçatuba	309.498.213	181.618
44º	Itu	303.453.103	154.200
45º	Itaquaquecetuba	302.675.744	321.854
46º	Itapevi	275.513.337	200.874
47º	Embu	274.518.433	240.007
48º	Mogi Guaçu	266.945.838	137.286
49º	Valinhos	265.788.077	106.968
50º	Santa Bárbara d'Oeste	259.986.742	180.148
51º	Araras	257.772.998	118.898
52º	Barretos	257.446.812	112.102
53º	Caraguatatuba	256.873.736	100.899
54º	Pindamonhangaba	254.516.546	147.034
55º	Atibaia	245.743.162	126.614
56º	Bragança Paulista	245.068.738	146.663
57º	Carapicuíba	241.706.277	369.908
58º	Poá	234.521.982	106.033
59º	Sertãozinho	232.801.290	110.094
60º	Vinhedo	226.211.183	63.685
61º	Catanduva	222.743.404	112.843
62º	Itapecerica da Serra	218.611.796	152.380
63º	Itapetininga	209.315.906	144.416
64º	Cajamar	207.370.454	64.113
65º	Jaú	204.060.904	131.068
66º	Louveira	198.105.082	37.153
67º	Botucatu	192.052.186	127.370
68º	Bertioga	191.613.252	47.572
69º	Moji Mirim	190.639.566	86.244
70º	Itatiba	187.088.491	101.450
71º	Ourinhos	182.595.013	103.026
72º	Itanhaém	181.465.476	87.053
73º	Votorantim	181.432.709	108.872
74º	Birigui	180.798.338	108.722
75º	Jaguariúna	180.557.186	44.331
76º	Tatuí	173.114.449	107.975
77º	Ferraz de Vasconcelos	171.127.442	168.290
78º	Salto	170.320.781	105.569
79º	Guaratinguetá	169.476.152	112.091
80º	Ubatuba	169.459.836	78.870
81º	Francisco Morato	165.721.095	154.538
82º	Itapeva	154.934.122	87.765
83º	Ribeirão Pires	151.345.844	113.043
84º	Jandira	149.190.412	108.436
85º	Leme	147.839.066	91.804
86º	São João da Boa Vista	146.325.018	83.661
87º	São Roque	142.820.361	78.873
88º	Jaboticabal	140.364.463	71.667
89º	Assis	140.018.068	95.156
90º	Caçapava	139.581.906	84.844
91º	Lençóis Paulista	138.877.733	61.454
92º	Franco da Rocha	136.454.641	131.603
93º	Avaré	136.256.864	82.935
94º	Várzea Paulista	131.917.402	107.146
95º	Peruíbe	131.102.271	59.793
96º	Itapira	129.050.666	68.365
97º	Pirassununga	128.041.381	70.138
98º	Bebedouro	127.667.746	75.044
99º	Amparo	125.271.224	65.836
100º	Caieiras	123.850.858	86.623
	Total dos 100 maiores	**69.739.330.455**	**32.641.511**
	Total dos demais	**15.330.533.159**	**8.610.649**
	Total geral	**85.069.863.614**	**41.252.160**

Fonte: *elaborado por Aequus Consultoria com base nos dados da Secretaria do Tesouro Nacional (STN) e do Censo Demográfico 2010, do Instituto Brasileiro de Geografia e Estatística (IBGE).* ***Nota:*** *[1]receita corrente ajustada dos efeitos da conta Fundef/Fundeb (ver "Notas metodológicas", na página 3).*

Valores per capita

Posição	Município	Receita corr.[1] per capita	Receita corrente[1]	População 2010
		em R$		
1º	Paulínia	10.692	878.387.047	82.150
2º	Borá	7.641	6.151.270	805
3º	Nova Castilho	7.052	7.947.249	1.127
4º	Barueri	5.904	1.420.837.076	240.656
5º	Cubatão	5.891	699.839.371	118.797
6º	São Sebastião	5.440	401.629.226	73.833
7º	Uru	5.359	6.703.685	1.251
8º	Louveira	5.332	198.105.082	37.153
9º	Zacarias	5.128	11.969.654	2.334
10º	São Caetano do Sul	5.052	755.621.106	149.571
11º	Águas de São Pedro	5.032	13.602.473	2.703
12º	Ouroeste	4.782	40.196.574	8.406
13º	Fernão	4.676	7.308.694	1.563
14º	São João de Iracema	4.646	8.270.179	1.780
15º	Turmalina	4.543	8.986.358	1.978
16º	Trabiju	4.441	6.857.254	1.544
17º	Arapeí	4.407	10.982.369	2.492
18º	Paulistânia	4.379	7.785.608	1.778
19º	Bento de Abreu	4.317	11.544.088	2.674
20º	Sandovalina	4.289	15.863.449	3.699
21º	Santa Salete	4.277	6.188.491	1.447
22º	Rubinéia	4.271	12.224.308	2.862
23º	Guararema	4.263	110.244.324	25.861
24º	União Paulista	4.250	6.796.521	1.599
25º	Dirce Reis	4.143	6.997.312	1.689
26º	Mesópolis	4.075	7.686.287	1.886
27º	Jaguariúna	4.073	180.557.186	44.331
28º	Monções	4.049	8.641.347	2.134
29º	Bertioga	4.028	191.613.252	47.572
30º	Santa Clara d'Oeste	4.011	8.359.904	2.084
31º	Turiúba	3.982	7.673.640	1.927
32º	Mira Estrela	3.911	11.056.683	2.827
33º	Rifaina	3.905	13.418.646	3.436
34º	Colômbia	3.862	23.150.588	5.994
35º	Nantes	3.824	10.350.317	2.707
36º	Floreal	3.779	11.348.173	3.003
37º	Santana da Ponte Pensa	3.777	6.197.934	1.641
38º	Ilha Comprida	3.775	34.075.587	9.027
39º	Borebi	3.773	8.658.735	2.295
40º	Parisi	3.769	7.659.508	2.032
41º	Alumínio	3.763	63.383.911	16.845
42º	Queiroz	3.761	10.559.641	2.808
43º	Arco-Íris	3.736	7.192.289	1.925
44º	Santana de Parnaíba	3.665	399.080.438	108.875
45º	Nova Independência	3.641	11.184.672	3.072
46º	Buritizal	3.639	14.755.437	4.055
47º	Guarani d'Oeste	3.598	7.083.940	1.969
48º	Dolcinópolis	3.571	7.485.425	2.096
49º	Vinhedo	3.552	226.211.183	63.685
50º	Nova Canaã Paulista	3.551	7.507.026	2.114
51º	Santo Antônio do Aracanguá	3.539	26.989.638	7.627
52º	Analândia	3.526	15.123.675	4.289
53º	Sebastianópolis do Sul	3.501	10.611.319	3.031
54º	Cruzália	3.493	7.929.557	2.270
55º	Jambeiro	3.487	18.657.757	5.350
56º	Lourdes	3.481	7.391.212	2.123
57º	Suzanápolis	3.476	11.758.086	3.383
58º	Santa Rita d'Oeste	3.470	8.823.084	2.543
59º	Ribeirão dos Índios	3.465	7.578.908	2.187
60º	Pedrinhas Paulista	3.457	10.148.990	2.936
61º	Florínia	3.429	9.699.330	2.829
62º	Luís Antônio	3.419	38.590.116	11.286
63º	Jumirim	3.383	9.476.388	2.801
64º	Aspásia	3.360	6.079.055	1.809
65º	São João do Pau d'Alho	3.360	7.066.750	2.103
66º	Estrela do Norte	3.352	8.919.924	2.661
67º	Santa Cruz da Esperança	3.345	6.532.594	1.953
68º	Cordeirópolis	3.327	70.146.418	21.085
69º	Lutécia	3.310	8.948.255	2.703
70º	Adolfo	3.309	11.770.108	3.557
71º	Corumbataí	3.284	12.722.341	3.874
72º	Araçariguama	3.252	55.560.511	17.085
73º	Marinópolis	3.237	6.839.013	2.113
74º	Cajamar	3.234	207.370.454	64.113
75º	Ilhabela	3.231	91.022.941	28.176
76º	Vitória Brasil	3.197	5.553.531	1.737
77º	Marapoama	3.185	8.386.402	2.633
78º	Lucianópolis	3.174	7.157.983	2.255
79º	Oscar Bressane	3.166	8.037.964	2.539
80º	Pedranópolis	3.153	8.076.061	2.561
81º	Meridiano	3.142	12.099.547	3.851
82º	Anhembi	3.103	17.527.883	5.648
83º	Narandiba	3.084	13.225.343	4.289
84º	Quadra	3.071	9.937.282	3.236
85º	Nova Guataporanga	3.070	6.686.480	2.178
86º	Águas de Santa Bárbara	3.063	17.148.606	5.598
87º	Rubiácea	3.046	8.313.589	2.729
88º	Ilha Solteira	3.046	76.375.956	25.071
89º	Ariranha	3.023	25.838.092	8.547
90º	Onda Verde	3.012	11.697.563	3.884
91º	Santa Mercedes	3.007	8.513.873	2.831
92º	Cândido Rodrigues	3.005	8.017.182	2.668
93º	Paraibuna	2.998	52.119.887	17.384
94º	Taciba	2.979	17.022.351	5.714
95º	São Bernardo do Campo	2.967	2.270.608.637	765.203
96º	Itapura	2.945	12.840.148	4.360
97º	Jeriquara	2.908	9.212.729	3.168
98º	Holambra	2.890	32.637.023	11.292
99º	Santos	2.877	1.207.748.051	419.757
100º	Mombuca	2.865	9.356.142	3.266
	Total dos 100 maiores	**3.993**	**10.485.825.249**	**2.626.378**
	Total dos demais	**1.931**	**74.584.038.365**	**38.625.782**
	Total geral	**2.062**	**85.069.863.614**	**41.252.160**

Fonte: *elaborado por Aequus Consultoria com base nos dados da Secretaria do Tesouro Nacional (STN) e do Censo Demográfico 2010, do Instituto Brasileiro de Geografia e Estatística (IBGE).* ***Nota:*** *[1]receita corrente ajustada dos efeitos da conta Fundef/Fundeb (ver "Notas metodológicas", na página 3).*

COMPOSIÇÃO 2010

Despesa total

População 2010	Município	Pessoal[1]	Custeio[2]	Investimento[3]	Juros e amortiz. da dívida	Total
		em %				
1.374.057	Até 10 mil habitantes	45,0	38,5	15,2	1,2	100,0
3.167.236	De 10 mil a 30 mil habitantes	44,7	41,0	12,6	1,6	100,0
2.545.681	De 30 mil a 50 mil habitantes	44,3	42,9	10,8	1,9	100,0
3.270.487	De 50 mil a 100 mil habitantes[4]	47,9	40,0	9,7	1,9	100,0
82.150	Paulínia	48,0	35,8	10,1	6,1	100,0
100.899	Caraguatatuba	39,0	41,5	18,5	1,0	100,0
101.450	Itatiba	46,1	42,9	9,9	1,1	100,0
103.026	Ourinhos	48,6	36,8	13,3	1,3	100,0
105.569	Salto	34,1	50,8	13,3	1,9	100,0
106.033	Poá	39,9	35,6	23,8	0,8	100,0
106.968	Valinhos	51,4	39,9	5,2	3,5	100,0
107.146	Várzea Paulista	51,7	37,3	8,0	2,9	100,0
107.975	Tatuí	46,6	45,9	6,4	1,1	100,0
108.436	Jandira	48,9	38,0	10,9	2,2	100,0
108.722	Birigui	42,6	39,0	18,4	0,0	100,0
108.872	Votorantim	43,7	46,5	8,8	1,0	100,0
108.875	Santana de Parnaíba	49,7	39,9	9,1	1,3	100,0
110.094	Sertãozinho	44,2	44,7	9,5	1,5	100,0
112.091	Guaratinguetá	47,6	44,1	6,1	2,2	100,0
112.102	Barretos	48,7	40,9	9,5	0,9	100,0
112.843	Catanduva	45,9	40,1	11,6	2,3	100,0
113.043	Ribeirão Pires	35,1	42,8	19,7	2,3	100,0
118.797	Cubatão	47,9	45,5	3,9	2,7	100,0
118.898	Araras	45,5	42,9	10,2	1,4	100,0
126.614	Atibaia	42,7	42,3	13,5	1,3	100,0
127.370	Botucatu	41,7	44,6	12,9	0,7	100,0
131.068	Jaú	34,8	49,1	12,1	4,0	100,0
131.603	Franco da Rocha	47,4	39,4	9,9	3,2	100,0
137.286	Mogi Guaçu	45,9	44,2	7,0	3,0	100,0
144.416	Itapetininga	42,5	42,9	13,2	1,3	100,0
146.663	Bragança Paulista	49,7	41,8	8,2	0,3	100,0
147.034	Pindamonhangaba	43,5	47,8	6,5	2,1	100,0
149.571	São Caetano do Sul	49,9	42,7	6,8	0,6	100,0
152.380	Itapecerica da Serra	45,2	32,1	19,9	2,8	100,0
154.200	Itu	37,3	44,7	16,2	1,9	100,0
154.538	Francisco Morato	50,5	36,4	10,4	2,7	100,0
168.290	Ferraz de Vasconcelos	40,2	36,6	21,3	1,9	100,0
180.148	Santa Bárbara d'Oeste	43,2	46,6	8,3	1,9	100,0
181.618	Araçatuba	45,1	43,6	8,7	2,6	100,0
186.299	Rio Claro	46,7	41,5	9,3	2,5	100,0
192.225	Hortolândia	45,3	37,8	14,7	2,2	100,0
200.874	Itapevi	47,2	38,7	13,1	1,0	100,0
201.023	Cotia	36,4	54,8	6,2	2,6	100,0

População 2010	Município	Pessoal[1]	Custeio[2]	Investimento[3]	Juros e amortiz. da dívida	Total
		em %				
201.848	Indaiatuba	38,7	44,3	15,0	1,9	100,0
207.625	Presidente Prudente	47,6	35,6	11,9	4,9	100,0
208.725	Araraquara	44,8	42,0	12,9	0,3	100,0
210.701	Americana	44,5	43,0	9,6	2,9	100,0
211.308	Jacareí	36,8	40,0	19,5	3,7	100,0
216.684	Marília	52,5	38,4	6,5	2,7	100,0
221.936	São Carlos	43,1	39,4	12,9	4,6	100,0
240.007	Embu	43,0	37,9	18,3	0,8	100,0
240.656	Barueri	37,1	35,2	27,6	0,0	100,0
241.437	Sumaré	46,2	41,4	8,5	4,0	100,0
244.719	Taboão da Serra	48,5	44,8	8,7	1,4	100,0
260.769	Praia Grande	45,8	43,0	8,8	2,4	100,0
262.568	Suzano	42,4	46,4	7,9	3,3	100,0
276.010	Limeira	36,1	48,4	13,2	2,4	100,0
278.724	Taubaté	62,2	29,4	7,7	0,6	100,0
290.607	Guarujá	41,0	50,0	6,2	2,8	100,0
8.899.383	**De 100 mil a 300 mil habitantes**	**44,3**	**41,8**	**12,0**	**2,0**	**100,0**
318.785	Franca	47,4	35,3	15,1	2,2	100,0
321.854	Itaquaquecetuba	46,2	41,0	10,3	2,4	100,0
332.424	São Vicente	42,8	43,0	11,9	2,3	100,0
344.039	Bauru	47,6	35,3	12,9	4,1	100,0
364.872	Piracicaba	35,7	35,9	26,6	1,8	100,0
369.908	Carapicuíba	52,7	38,4	7,3	1,7	100,0
370.251	Jundiaí	40,3	43,1	12,7	3,8	100,0
386.039	Diadema	50,6	40,5	5,4	3,5	100,0
387.241	Mogi das Cruzes	37,8	43,7	15,0	3,5	100,0
408.435	São José do Rio Preto	33,5	51,8	12,0	2,8	100,0
417.281	Mauá	34,8	56,3	5,9	3,0	100,0
419.757	Santos	54,2	38,3	5,5	2,0	100,0
586.311	Sorocaba	41,7	44,1	11,1	3,1	100,0
605.114	Ribeirão Preto	52,3	38,7	7,8	1,3	100,0
627.544	São José dos Campos	38,7	49,5	10,9	0,8	100,0
666.469	Osasco	45,1	38,3	12,6	4,0	100,0
673.914	Santo André	38,1	52,6	9,0	0,2	100,0
765.203	São Bernardo do Campo	40,3	46,0	11,9	1,8	100,0
1.080.999	Campinas	47,6	41,9	5,3	5,2	100,0
1.222.357	Guarulhos	36,9	40,3	20,7	2,0	100,0
10.668.797	**Acima de 300 mil habitantes**	**42,7**	**43,1**	**11,6**	**2,6**	**100,0**
30.007.791	Interior	44,2	41,8	11,8	2,2	100,0
11.244.369	São Paulo	35,1	44,4	11,0	9,6	100,0
41.252.160	**Total**	**41,3**	**42,6**	**11,5**	**4,5**	**100,0**

Fonte: *elaborado por Aequus Consultoria com base nos dados da Secretaria do Tesouro Nacional (STN) e do Censo Demográfico 2010, do Instituto Brasileiro de Geografia e Estatística (IBGE).* ***Notas:*** *[1]inclui aposentadorias, pensões, salários-família, obrigações patronais, contribuições para entidades fechadas de previdência e aplicações diretas entre orgãos. [2]abrange toda a despesa corrente, exceto as de pessoal e encargos, inativos, pensionistas, salários-família e pagamento de juros. [3]inclui as inversões financeiras. [4]exceto Paulínia.*

EVOLUÇÃO 2005-2010

Despesa total

População 2010	Município	2005	2006	2007	2008	2009	2010	Variação 2010/2009	Partic. na desp. total[1] 2010	Desp. total[1] per capita 2010
		em R$ mil - IPCA médio de 2010						em %		em R$
1.374.057	Até 10 mil habitantes	2.211.436,3	2.575.026,1	2.802.205,9	3.388.614,9	3.178.644,9	3.548.754,3	11,6	3,9	2.582,7
3.167.236	De 10 mil a 30 mil hab.	3.804.300,1	4.372.607,7	4.702.302,3	5.462.036,7	5.371.621,9	6.067.455,9	13,0	6,7	1.915,7
2.545.681	De 30 mil a 50 mil hab.	2.978.812,3	3.411.703,3	3.723.259,4	4.330.062,7	4.275.244,9	4.766.931,3	11,5	5,3	1.872,6
3.270.487	De 50 mil a 100 mil hab.[2]	3.692.254,9	4.156.573,8	4.740.154,9	5.354.510,3	5.406.376,2	6.004.760,1	11,1	6,6	1.836,0
82.150	Paulínia	679.271,8	689.590,0	682.130,0	747.603,7	724.620,4	808.126,9	11,5	0,9	9.837,2
100.899	Caraguatatuba	146.987,5	166.592,1	185.534,8	211.720,7	217.078,7	245.912,0	13,3	0,9	2.437,2
101.450	Itatiba	132.584,9	143.096,1	151.939,1	177.271,3	160.321,1	193.737,5	20,8	0,2	1.909,7
103.026	Ourinhos	131.941,6	144.643,8	160.815,0	171.956,2	188.213,8	205.913,9	9,4	0,2	1.998,7
105.569	Salto	117.021,7	136.110,8	147.633,0	155.742,6	173.786,3	187.317,0	7,8	0,2	1.774,4
106.033	Poá	102.934,5	130.350,7	141.960,6	189.103,8	188.456,5	222.655,8	18,2	0,2	2.099,9
106.968	Valinhos	171.124,9	197.841,6	221.703,3	240.802,5	243.056,9	269.669,9	11,0	0,3	2.521,0
107.146	Várzea Paulista	76.972,4	94.265,7	104.760,0	114.771,6	130.374,8	136.787,8	4,9	0,2	1.276,7
107.975	Tatuí	96.816,8	113.805,2	115.655,0	138.583,9	164.709,2	170.511,9	3,5	0,2	1.579,2
108.436	Jandira	91.084,1	95.959,4	106.175,8	137.904,0	138.416,8	165.453,9	19,5	0,2	1.525,8
108.722	Birigui	108.161,1	124.705,3	133.377,3	143.909,2	151.590,7	173.414,1	14,4	0,2	1.595,0
108.872	Votorantim	115.439,7	121.277,4	144.334,0	178.465,2	164.085,8	186.359,8	13,6	0,2	1.711,7
108.875	Santana de Parnaíba	245.264,1	262.870,4	297.939,6	310.596,8	330.915,7	378.110,6	14,3	0,4	3.472,9
110.094	Sertãozinho	137.511,6	152.893,0	178.672,9	217.513,0	219.926,1	245.460,6	11,6	0,3	2.229,6
112.091	Guaratinguetá	124.318,7	157.047,8	151.675,7	165.782,1	160.768,2	174.647,9	8,6	0,2	1.558,1
112.102	Barretos	179.309,8	201.141,4	224.815,9	251.557,1	241.582,9	261.972,4	8,4	0,3	2.336,9
112.843	Catanduva	148.517,5	167.794,6	201.112,7	226.475,6	210.460,3	227.199,0	8,0	0,3	2.013,4
113.043	Ribeirão Pires	99.387,1	113.585,1	124.295,4	143.066,7	157.516,7	173.915,6	10,4	0,2	1.538,5
118.797	Cubatão	609.468,5	562.543,0	597.351,6	614.866,4	688.961,0	655.390,6	-4,9	0,7	5.516,9
118.898	Araras	191.304,1	204.320,4	214.783,8	232.128,6	221.837,6	250.411,5	12,9	0,3	2.106,1
126.614	Atibaia	160.835,3	179.686,7	203.952,3	229.881,3	236.482,2	266.520,5	12,7	0,3	2.105,0
127.370	Botucatu	114.418,9	128.470,9	140.693,7	161.606,6	164.648,2	197.028,0	19,7	0,2	1.546,9
131.068	Jaú	133.903,1	154.560,7	167.377,5	190.763,1	195.885,5	219.227,7	11,9	0,2	1.672,6
131.603	Franco da Rocha	76.018,8	92.252,3	101.792,9	115.071,1	119.732,2	136.475,9	14,0	0,2	1.037,0
137.286	Mogi Guaçu	188.813,5	202.694,9	225.322,4	243.184,4	201.155,0	280.262,4	39,3	0,3	2.041,5
144.416	Itapetininga	115.968,1	132.169,9	162.758,3	188.206,6	195.158,3	213.644,1	9,5	0,2	1.479,4
146.663	Bragança Paulista	158.512,7	170.622,4	180.991,6	207.420,1	225.403,0	247.477,0	9,8	0,3	1.687,4
147.034	Pindamonhangaba	159.140,1	190.122,3	203.859,3	243.333,5	228.944,7	240.457,0	5,0	0,3	1.635,4
149.571	São Caetano do Sul	554.211,3	600.437,8	732.701,1	809.258,2	731.797,3	765.788,0	4,6	0,8	5.119,9
152.380	Itapecerica da Serra	141.101,7	158.645,4	166.431,1	193.538,9	199.884,1	236.409,7	18,3	0,3	1.551,5
154.200	Itu	174.277,1	214.781,1	210.015,5	249.764,2	259.956,1	311.974,6	20,0	0,3	2.023,2
154.538	Francisco Morato	95.438,9	123.835,0	134.311,6	149.821,7	157.109,2	165.226,4	5,2	0,2	1.069,2
168.290	Ferraz de Vasconcelos	88.891,0	121.625,5	120.611,8	156.378,6	154.711,7	186.278,3	20,4	0,2	1.106,9
180.148	Santa Bárbara d'Oeste	175.476,2	198.874,0	232.008,5	262.804,1	261.649,2	269.683,6	3,1	0,3	1.497,0
181.618	Araçatuba	250.210,4	272.110,4	275.549,4	289.366,5	293.882,8	316.250,7	7,6	0,3	1.741,3
186.299	Rio Claro	250.370,3	280.306,0	316.506,2	366.758,9	350.417,7	390.099,3	11,3	0,4	2.093,9
192.225	Hortolândia	225.079,1	244.227,1	287.049,1	332.103,3	344.463,7	383.726,4	11,4	0,4	1.996,2
200.874	Itapevi	144.900,2	182.432,2	210.471,2	255.577,3	237.167,9	271.884,8	14,6	0,3	1.353,5
201.023	Cotia	231.102,8	253.699,5	298.855,7	349.086,5	344.245,2	385.714,1	12,1	0,4	1.918,8

População 2010	Município	2005	2006	2007	2008	2009	2010	Variação 2010/2009	Partic. na desp. total[1] 2010	Desp. total[1] per capita 2010
		em R$ mil - IPCA médio de 2010						em %		em R$
201.848	Indaiatuba	260.941,3	308.646,2	373.318,5	399.237,2	439.383,5	466.962,3	6,3	0,5	2.313,4
207.625	Presidente Prudente	237.245,4	236.839,2	254.878,9	287.853,7	330.233,2	316.276,4	-4,2	0,3	1.523,3
208.725	Araraquara	275.930,7	292.614,2	330.666,8	418.343,8	382.776,1	453.334,0	18,4	0,5	2.171,9
210.701	Americana	319.548,1	321.089,5	350.459,9	384.952,9	395.772,8	491.160,7	24,1	0,5	2.331,1
211.308	Jacareí	250.802,1	245.788,8	330.595,5	378.240,5	404.343,7	439.412,3	8,7	0,5	2.079,5
216.684	Marília	338.606,7	344.800,1	355.984,9	444.575,1	442.294,3	471.036,4	6,5	0,5	2.173,8
221.936	São Carlos	297.373,3	304.609,7	359.354,7	382.440,2	416.230,4	450.686,5	8,3	0,5	2.030,7
240.007	Embu	166.914,7	173.261,5	199.983,5	235.146,5	265.678,1	302.339,1	13,8	0,3	1.259,7
240.656	Barueri	765.948,2	805.373,6	922.999,4	1.178.401,0	1.280.007,8	1.390.305,3	8,6	1,5	5.777,2
241.437	Sumaré	220.511,2	271.629,0	322.787,3	353.685,4	361.812,1	455.954,1	26,0	0,5	1.888,5
244.719	Taboão da Serra	227.746,6	270.537,5	319.021,5	340.547,8	337.826,0	376.950,5	11,6	0,4	1.540,3
260.769	Praia Grande	411.289,5	434.741,2	493.920,8	584.918,8	575.986,8	604.856,5	5,0	0,7	2.319,5
262.568	Suzano	237.847,8	284.056,2	335.559,4	323.042,9	350.905,2	380.915,0	8,6	0,4	1.450,7
276.010	Limeira	313.871,3	358.475,0	408.782,0	457.029,2	436.292,8	479.725,2	10,0	0,5	1.738,1
278.724	Taubaté	352.231,2	379.714,6	427.264,3	471.466,1	517.788,0	539.727,7	4,2	0,6	1.936,4
290.607	Guarujá	507.303,1	538.989,8	575.290,5	599.770,3	622.376,2	703.531,1	13,0	0,8	2.420,9
8.899.383	**De 100 mil a 300 mil hab.**	**11.648.931,4**	**12.763.564,0**	**14.336.662,7**	**16.255.793,4**	**16.614.460,2**	**18.332.143,4**	**10,3**	**20,3**	**2.059,9**
318.785	Franca	264.078,3	293.817,0	306.106,0	296.869,8	325.747,0	359.184,6	10,3	0,4	1.126,7
321.854	Itaquaquecetuba	178.975,5	238.888,4	250.566,2	293.351,0	292.227,2	320.889,7	9,8	0,4	997,0
332.424	São Vicente	331.555,2	337.061,1	357.359,1	519.496,2	521.449,4	629.602,7	20,7	0,7	1.894,0
344.039	Bauru	317.335,6	345.530,1	409.758,7	445.204,1	503.391,8	592.552,8	17,7	0,7	1.722,3
364.872	Piracicaba	465.604,0	533.520,0	582.856,9	683.457,7	706.758,6	858.365,8	21,5	0,9	2.352,5
369.908	Carapicuíba	183.469,5	212.909,0	212.131,4	234.234,0	220.959,9	258.017,4	16,8	0,3	697,5
370.251	Jundiaí	627.552,4	685.339,0	747.095,4	873.092,6	857.707,0	975.077,5	13,7	1,1	2.633,6
386.039	Diadema	506.364,2	536.979,0	525.404,0	627.566,3	625.670,2	656.800,4	5,0	0,7	1.701,4
387.241	Mogi das Cruzes	394.440,5	379.083,7	498.696,5	514.703,4	546.702,3	645.672,3	18,1	0,7	1.667,4
408.435	São José do Rio Preto	469.784,2	525.960,6	638.770,0	660.868,5	644.102,8	797.672,6	23,8	0,9	1.953,0
417.281	Mauá	440.688,1	489.796,5	414.967,3	468.419,6	467.115,2	524.978,0	12,4	0,6	1.258,1
419.757	Santos	896.514,9	943.726,3	1.028.648,9	1.155.350,0	1.261.771,3	1.297.128,6	2,8	1,4	3.090,2
586.311	Sorocaba	763.584,0	630.973,4	742.025,4	794.508,1	1.043.434,1	1.207.857,1	15,8	1,3	2.060,1
605.114	Ribeirão Preto	802.483,9	857.940,9	990.531,2	1.205.539,6	1.249.348,9	1.372.255,3	9,8	1,5	2.267,8
627.544	São José dos Campos	1.099.848,9	1.072.001,7	1.168.470,1	1.300.664,2	1.288.036,4	1.405.979,5	9,2	1,6	2.240,5
666.469	Osasco	686.904,6	777.227,4	1.032.302,8	1.124.478,8	1.176.123,7	1.291.355,0	9,8	1,4	1.937,6
673.914	Santo André	843.455,8	1.059.715,2	1.337.385,9	1.363.625,3	1.294.771,7	1.436.863,0	11,0	1,6	2.132,1
765.203	São Bernardo do Campo	1.477.070,3	1.588.811,2	1.775.224,3	1.982.677,8	2.058.033,7	2.361.721,3	14,8	2,6	3.086,4
1.080.999	Campinas	1.773.545,1	1.842.621,6	2.258.253,0	2.349.732,9	2.680.250,5	2.638.767,5	-1,6	2,9	2.441,1
1.222.357	Guarulhos	1.479.284,1	1.664.794,6	1.808.684,9	2.131.747,7	2.132.046,6	2.575.367,0	20,8	2,8	2.106,9
10.668.797	**Acima de 300 mil hab.**	**14.002.538,9**	**15.016.696,9**	**17.085.238,0**	**19.025.587,5**	**19.895.648,2**	**22.206.108,3**	**11,6**	**24,5**	**2.081,4**
30.007.791	Interior	39.017.545,7	42.985.762,0	48.071.953,2	54.564.209,3	55.466.616,6	61.734.280,3	11,3	68,2	2.057,3
11.244.369	São Paulo	17.436.014,4	19.873.330,4	23.558.718,8	26.634.757,3	26.322.922,2	28.761.555,4	9,3	31,8	2.557,9
41.252.160	**Total**	**56.453.560,2**	**62.859.092,3**	**71.630.672,0**	**81.198.966,7**	**81.789.538,9**	**90.495.835,6**	**10,6**	**100,0**	**2.193,7**

Fonte: *elaborado por Aequus Consultoria com base nos dados da Secretaria do Tesouro Nacional (STN) e do Censo Demográfico 2010, do Instituto Brasileiro de Geografia e Estatística (IBGE).* ***Nota:*** *[1]despesa total ajustada dos efeitos da conta Fundef/Fundeb (ver "Notas metodológicas", na página 3). [2]exceto Paulínia.*

EVOLUÇÃO 2005-2010

Resultado orçamentário

População 2010	Município	2005	2006	2007	2008	2009	2010	Resultado 2010 / Rec. total 2010 em %	Ativo financeiro – passivo financeiro 2009	Ativo financeiro – passivo financeiro 2010
		em R$ mil - IPCA médio de 2010								
1.374.057	Até 10 mil habitantes	80.945,0	30.574,1	17.690,5	91.762,8	28.637,9	37,8	0,0	312.800,6	300.294,3
3.167.236	De 10 mil a 30 mil hab.	167.730,5	27.706,7	77.597,9	156.111,4	138.504,3	54.611,1	0,9	445.436,8	547.681,0
2.545.681	De 30 mil a 50 mil hab.	137.534,6	77.638,2	101.469,7	138.245,8	169.944,0	104.480,2	2,1	627.044,1	676.206,7
3.270.487	De 50 mil a 100 mil hab.[1]	239.601,2	111.650,2	176.333,2	194.806,8	163.586,7	155.990,1	2,5	923.350,7	1.295.182,7
82.150	Paulínia	37.650,1	58.154,3	63.505,4	130.780,4	87.203,1	94.141,3	10,4	393.279,6	471.300,7
100.899	Caraguatatuba	14.560,4	17.796,9	2.909,3	26.808,9	11.049,1	23.437,5	8,7	91.718,6	109.087,7
101.450	Itatiba	-457,2	2.108,5	-440,5	-7.591,7	9.972,7	642,0	0,3	16.958,6	18.478,6
103.026	Ourinhos	9.980,2	7.553,3	3.441,3	8.028,3	8.695,0	6.238,3	2,9	31.434,5	129.980,9
105.569	Salto	-7.448,5	-1.262,0	939,5	14.815,7	-4.803,9	-909,1	-0,5	-2.555,0	-3.049,1
106.033	Poá	2.699,3	-9.645,4	1.544,1	19.585,3	20.446,3	17.761,1	7,4	2.419,4	17.166,1
106.968	Valinhos	5.994,6	1.444,3	-8.097,0	709,2	-1.603,5	2.571,7	0,9	6.905,3	10.544,5
107.146	Várzea Paulista	5.759,9	-796,0	795,0	4.191,4	-7.274,9	1.370,9	1,0	-12.203,5	26.201,4
107.975	Tatuí	-3.941,0	-8.134,1	5.387,3	14.416,9	6.161,5	11.116,8	6,1	9.440,1	23.192,7
108.436	Jandira	3.529,3	7.986,7	20.461,2	7.598,9	65.306,0	-1.142,9	-0,7	43.657,1	43.626,5
108.722	Birigui	4.087,5	2.631,2	9.975,6	14.771,3	14.441,7	11.091,7	6,0	47.866,6	57.224,2
108.872	Votorantim	-2.599,5	-2.593,3	3.851,1	434,1	2.790,2	5.733,7	3,0	5.755,7	12.909,9
108.875	Santana de Parnaíba	12.459,2	11.822,4	12.860,2	32.321,6	22.985,6	31.977,7	7,8	64.293,7	93.001,2
110.094	Sertãozinho	5.951,3	8.510,0	16.437,7	12.391,6	8.657,3	16.445,7	6,3	51.141,1	65.680,5
112.091	Guaratinguetá	9.123,9	130,8	-6.197,7	-4.303,3	-2.815,3	2.440,1	1,4	-2.507,8	-1.249,0
112.102	Barretos	-1.096,2	-8.339,4	1.804,8	-7.587,6	-743,3	17.656,3	6,3	-25.639,1	18.014,7
112.843	Catanduva	9.619,5	10.972,1	9.029,4	10.987,3	11.468,0	13.151,6	5,5	61.550,9	74.602,1
113.043	Ribeirão Pires	-1.067,2	455,9	-2.094,2	7.368,4	-2.833,3	-249,5	-0,1	10.487,5	10.165,5
118.797	Cubatão	14.907,4	28.588,6	129.906,4	241.938,4	115.048,1	141.653,3	17,8	132.305,7	231.708,1
118.898	Araras	2.129,0	1.998,9	-2.878,1	4.932,6	35.222,3	9.523,5	3,7	22.009,3	-7.924,4
126.614	Atibaia	-1.632,0	3.491,7	7.320,9	12.523,7	-2.267,6	-6.326,1	-2,4	21.525,3	17.268,2
127.370	Botucatu	1.910,8	3.298,7	17.196,2	1.743,2	40.303,0	884,5	0,4	34.007,7	35.642,0
131.068	Jaú	696,9	1.470,1	22.832,0	-1.183,1	-6.150,9	-12.536,9	-6,1	2.209,2	-9.205,8
131.603	Franco da Rocha	6.671,9	6.522,9	9.171,6	5.579,2	7.176,6	8.777,8	6,0	37.762,4	44.762,0
137.286	Mogi Guaçu	3.105,9	7.276,6	1.596,1	10.643,8	30.005,2	100,9	0,0	7.642,6	7.159,8
144.416	Itapetininga	392,9	-1.782,2	5.201,7	-1.385,7	3.811,7	4.656,8	2,1	13.735,9	15.940,5
146.663	Bragança Paulista	1.386,8	-3.527,8	9.738,6	4.184,2	-1.649,4	3.306,6	1,3	20.504,4	22.442,2
147.034	Pindamonhangaba	2.010,1	-7.081,7	1.315,9	3.919,5	262,4	17.718,9	6,9	7.568,2	26.619,9
149.571	São Caetano do Sul	17.612,7	5.753,3	-16.265,9	-14.856,4	-7.481,7	79.735,2	9,4	19.918,7	57.714,8
152.380	Itapecerica da Serra	6.499,4	8,5	-2.115,4	17.992,9	2.259,9	-5.613,1	-2,4	15.523,4	11.481,2
154.200	Itu	11.326,7	190,8	3.250,4	10.331,5	11.737,6	11.258,1	3,5	16.422,9	27.021,1
154.538	Francisco Morato	9.432,7	-7.425,0	3.557,5	16.815,0	2.037,3	27.749,0	14,4	-82.892,1	50.743,2
168.290	Ferraz de Vasconcelos	17,2	2,9	922,6	8.866,6	1.133,7	11.269,8	5,7	796,2	11.099,1
180.148	Santa Bárbara d'Oeste	11.719,4	14.205,2	-3.506,0	-3.921,2	-3.839,9	-4.257,6	-1,6	24.853,8	15.859,7
181.618	Araçatuba	115,9	745,4	4.026,5	12.629,4	-5.837,4	2.827,0	0,9	11.872,6	17.147,6
186.299	Rio Claro	90,2	832,7	-53.576,3	1.749,6	9.069,8	10.862,1	2,7	-23.218,1	305,5
192.225	Hortolândia	17.306,7	17.136,3	28.695,3	21.237,3	27.628,9	17.417,9	4,3	147.792,7	164.381,0
200.874	Itapevi	15.352,9	-6.937,8	14.644,2	3.767,9	9.813,4	15.727,8	5,5	42.653,9	59.296,1
201.023	Cotia	28.813,8	3.552,5	-4.654,9	-4.289,1	-572,5	8.694,4	2,2	87.369,9	13.480,9

População 2010	Município	2005	2006	2007	2008	2009	2010	Resultado 2010 / Rec. total 2010 em %	Ativo financeiro – passivo financeiro 2009	Ativo financeiro – passivo financeiro 2010
		em R$ mil - IPCA médio de 2010								
201.848	Indaiatuba	44.583,1	49.445,7	50.074,6	74.662,1	76.857,5	71.165,6	13,2	382.709,2	448.814,5
207.625	Presidente Prudente	14.896,5	-24,0	6.282,6	18.338,6	41.402,7	29.905,6	8,6	108.732,2	135.476,8
208.725	Araraquara	1.916,6	-40.251,6	-763,2	-25.274,8	3.851,6	-26.311,1	-6,2	-32.525,4	-48.335,4
210.701	Americana	-1.976,1	837,9	24.440,4	-20.069,3	-8.652,1	-9.389,8	-1,9	-41.554,8	-45.892,9
211.308	Jacareí	6.794,3	23.078,2	28.574,8	7.851,7	-3.481,6	1.659,0	0,4	172.604,8	153.381,3
216.684	Marília	-6.559,4	13.410,6	20.988,3	-797,3	-7.777,2	-36.150,0	-8,3	-2.822,5	-29.306,8
221.936	São Carlos	-17.234,5	22.145,5	-5.324,7	9.671,9	-10.682,3	3.115,2	0,7	7.371,7	8.423,2
240.007	Embu	786,4	7.025,4	2.385,5	18.198,7	-13.777,1	-2.145,9	-0,7	1.430,9	7.991,8
240.656	Barueri	6.342,2	-6.347,7	55.918,3	68.256,6	39.327,3	77.269,8	5,3	159.049,1	229.458,9
241.437	Sumaré	-9.503,6	-19.197,8	-32.672,3	-2.041,7	-20.760,1	-36.382,8	-8,7	-74.898,0	-101.430,4
244.719	Taboão da Serra	2.697,9	12.630,9	20.435,4	38.740,2	33.953,9	40.020,7	9,6	158.852,3	200.184,3
260.769	Praia Grande	8.852,6	23.361,6	48.616,9	13.496,9	18.905,9	83.310,7	12,1	128.871,6	206.786,1
262.568	Suzano	8.112,8	239,1	-22.498,2	27.964,1	7.225,7	1.492,2	0,4	160,1	17.432,3
276.010	Limeira	24.743,1	13.534,6	11.603,4	6.142,8	16.674,1	42.555,2	8,1	-37.673,8	39.661,2
278.724	Taubaté	14.199,3	2.705,2	29.438,6	5.553,9	-15.296,0	32.071,9	5,6	47.970,3	63.044,1
290.607	Guarujá	-10.470,9	4.567,8	-14.252,6	78.940,5	379,0	-19.312,0	-2,8	45.080,1	5.158,6
8.899.383	**De 100 mil a 300 mil hab.**	**305.203,0**	**216.123,8**	**472.234,3**	**827.800,5**	**587.761,0**	**755.637,8**	**4,0**	**1.984.445,9**	**2.809.368,7**
318.785	Franca	2.301,3	17.508,5	23.217,3	44.091,9	7.753,6	2.889,1	0,8	80.906,3	83.180,7
321.854	Itaquaquecetuba	11.069,5	-16.061,5	-5.782,8	-4.894,3	-16.304,8	1.997,0	0,6	-14.079,4	384,4
332.424	São Vicente	1.342,9	6.289,2	17.294,1	20.189,3	1.461,4	-62.091,9	-10,9	26.320,5	-50.314,3
344.039	Bauru	27.243,9	43.551,8	56.194,5	97.348,4	73.283,7	23.819,7	3,9	297.926,6	318.812,3
364.872	Piracicaba	31.371,0	12.778,0	8.648,9	1.595,1	29.299,0	-17.540,6	-2,1	95.615,1	76.065,1
369.908	Carapicuíba	-9.918,6	-545,6	-11.005,6	-2.025,5	1.065,8	-4.785,9	-1,9	-37.102,2	-40.682,5
370.251	Jundiaí	63.858,5	60.758,9	107.453,3	44.909,3	102.228,0	94.890,1	8,9	510.976,9	592.021,7
386.039	Diadema	-23.566,3	7.789,8	-19.267,6	61.984,2	-43.809,1	30.262,1	4,4	-44.816,5	-29.696,0
387.241	Mogi das Cruzes	8.461,1	19.754,3	756,2	23.216,4	20.155,2	724,5	0,1	78.871,4	81.697,8
408.435	São José do Rio Preto	11.207,2	17.278,1	24.410,2	48.227,5	67.768,8	11.563,2	1,4	205.806,3	213.128,0
417.281	Mauá	-15.392,6	-64.291,7	-11.384,7	-28.385,8	20.304,9	30.157,6	5,4	62.929,9	-148.862,1
419.757	Santos	19.685,7	7.061,5	-22.317,3	99.357,8	53.284,9	87.471,3	6,3	243.285,5	332.308,9
586.311	Sorocaba	9.537,9	50.880,7	30.731,5	88.998,1	102.287,7	65.172,3	5,1	215.309,9	288.070,4
605.114	Ribeirão Preto	-15.722,3	1.136,2	52.842,8	-121.237,7	-29.062,9	14.587,5	1,1	55.306,0	2.656,3
627.544	São José dos Campos	67.095,9	34.438,8	62.238,2	-64.462,0	57.962,4	118.592,5	7,8	1.408.837,8	-1.497.227,4
666.469	Osasco	33.399,8	55.849,7	-90.607,0	-4.883,6	5.635,4	-57.644,3	-4,7	34.158,0	97.784,2
673.914	Santo André	17.117,6	71.789,7	-26.414,8	100.427,5	23.377,8	11.660,4	0,8	211.448,4	205.187,0
765.203	São Bernardo do Campo	47.254,9	75.184,3	228.672,4	305.137,3	86.114,6	43.831,8	1,8	334.141,0	333.742,9
1.080.999	Campinas	-89.265,1	-47.828,9	-20.135,6	23.596,9	-318.045,3	-53.918,7	-2,1	-203.864,9	-72.302,0
1.222.357	Guarulhos	-42.914,9	15.317,1	21.642,6	37.244,4	-97.615,4	-160.952,3	-6,7	55.688,3	-80.637,5
10.668.797	**Acima de 300 mil hab.**	**154.167,3**	**368.638,9**	**427.186,7**	**770.435,4**	**147.145,6**	**180.685,5**	**0,8**	**3.617.664,8**	**705.318,0**
30.007.791	Interior	1.122.831,8	890.486,2	1.336.017,8	2.309.943,1	1.322.782,6	1.345.583,8	2,1	8.304.022,3	6.805.352,1
11.244.369	São Paulo	1.511.073,9	817.787,2	384.662,0	-329.631,9	-206.211,8	1.222.406,0	4,1	92.183,0	1.521.079,7
41.252.160	**Total**	**2.633.905,7**	**1.708.273,4**	**1.720.679,8**	**1.980.311,1**	**1.116.570,8**	**2.567.989,8**	**2,8**	**8.396.205,3**	**8.326.431,8**

Fonte: *elaborado por Aequus Consultoria a partir de dados da Secretaria do Tesouro Nacional (STN) e do Censo Demográfico 2010, do Instituto Brasileiro de Geografia e Estatística (IBGE).*
Notas: *[1]exceto Paulínia.*

Quadro comparativo dos principais itens da receita e despesa - 2010

Mesorregião e municípios[1]	Tributos	FPM[3]	ICMS[3]	Receita total[4]	Pessoal[5]	Custeio[6]	Investimento[7]	Dívida[8]	Despesa total[4]	População[9]
	em R$				em R$					
São José do Rio Preto	**434.789.411**	**689.720.688**	**782.288.878**	**3.274.622.726**	**1.356.124.852**	**1.361.311.576**	**449.102.800**	**53.716.433**	**3.221.375.945**	**1.569.321**
Adolfo	505.010	4.572.995	4.444.016	13.258.781	5.444.265	5.305.928	1.479.796	76.923	12.306.912	3.557
Altair	421.365	4.572.995	4.363.078	10.743.312	5.276.703	5.089.016	523.353	58.079	10.947.150	3.814
Álvares Florence	522.015	4.572.995	3.285.025	11.232.784	3.864.965	5.178.381	1.554.005	157.502	10.754.852	3.901
Américo de Campos	825.638	4.572.995	3.407.024	11.066.345	4.963.397	5.563.308	1.643.776	245.962	12.416.443	5.706
Aparecida d'Oeste	388.814	4.572.995	2.308.274	9.847.286	4.094.474	4.744.998	1.814.976	185.366	10.839.814	4.444
Ariranha	2.133.753	4.572.995	17.277.760	28.185.800	10.502.683	11.115.037	4.727.222	236.718	26.581.660	8.547
Aspásia	118.233	4.572.995	1.368.555	7.123.367	2.677.651	3.049.564	882.072	100.176	6.709.463	1.809
Auriflama	2.145.201	7.621.658	5.977.002	20.691.913	9.595.148	7.845.492	4.237.554	31.316	21.709.509	14.205
Bady Bassitt	3.126.542	7.621.658	4.177.976	28.569.640	10.103.530	12.345.549	3.284.130	162.476	25.895.686	14.605
Bálsamo	879.403	4.572.995	3.799.149	13.648.141	6.389.349	5.538.044	2.271.825	207.591	14.406.809	8.160
Cajobi	1.011.533	4.572.995	4.187.317	18.814.994	9.378.171	7.281.783	2.377.340	193.490	19.230.784	9.759
Cardoso	1.593.789	6.097.327	7.458.434	27.552.762	10.301.089	9.678.975	6.139.351	440.309	26.559.724	11.798
Catanduva	41.142.606	24.389.305	45.334.962	240.350.569	104.235.336	91.171.177	26.467.443	5.325.027	227.198.984	112.843
Catiguá	1.208.170	4.572.995	3.038.608	11.610.863	6.343.393	4.127.404	1.224.556	258.162	11.953.515	7.127
Cedral	2.042.094	4.572.995	4.696.453	17.905.033	7.355.407	8.036.565	2.772.581	127.689	18.292.242	7.968
Cosmorama	1.247.944	4.572.995	5.174.362	14.907.671	6.463.360	6.614.383	1.913.022	239.956	15.230.722	7.214
Dirce Reis	104.670	4.572.995	2.045.837	7.553.436	3.390.512	2.769.066	743.955	0	6.903.533	1.689
Dolcinópolis	192.708	4.572.995	1.449.991	7.497.425	3.306.530	3.188.938	898.385	70.370	7.464.223	2.096
Elisiário	474.539	4.572.995	1.886.540	10.079.224	4.244.827	3.913.323	1.747.081	51.146	9.956.377	3.120
Embaúba	269.743	4.572.995	1.739.289	8.017.610	3.801.585	3.248.769	951.513	16.292	8.018.158	2.423
Estrela d'Oeste	1.616.007	4.572.995	5.296.098	15.622.454	9.362.450	6.213.095	2.576.007	85.321	18.236.873	8.208
Fernandópolis	14.700.929	18.291.979	19.543.443	100.862.986	46.197.239	38.851.221	15.096.869	738.434	100.883.763	64.707
Floreal	365.515	4.572.995	2.465.572	11.413.273	4.747.884	3.023.014	1.715.615	322.110	9.808.624	3.003
Gastão Vidigal	339.074	4.572.995	2.617.792	9.773.984	4.955.921	2.836.092	830.493	100.618	8.723.124	4.193
General Salgado	1.921.387	6.097.327	7.365.493	25.630.598	12.865.031	8.074.225	2.830.202	656.667	24.426.126	10.674
Guapiaçu	2.774.215	9.145.990	12.901.444	40.107.687	16.355.729	18.069.609	4.774.254	43.756	39.243.348	17.885
Guaraci	992.521	4.572.995	9.577.800	29.641.085	12.796.519	11.948.266	3.205.670	683.660	28.634.114	9.976
Guarani d'Oeste	159.912	4.572.995	1.332.990	7.171.750	4.391.142	2.278.678	349.048	105.221	7.124.089	1.969
Guzolândia	355.095	4.572.995	3.229.862	10.174.789	5.040.966	3.651.783	2.049.548	122.436	10.864.733	4.754
Ibirá	2.298.006	6.097.327	4.547.088	25.735.779	9.377.159	8.812.139	8.685.989	192.316	27.067.603	10.868
Icém	984.915	4.572.995	7.290.543	20.389.042	10.177.844	8.269.500	1.810.475	299.281	20.557.100	7.462
Indiaporã	548.754	4.572.995	3.257.998	14.076.687	4.470.264	5.725.560	3.668.242	164.337	14.028.402	3.906
Ipiguá	313.071	4.572.995	2.516.926	9.992.723	3.718.143	4.131.685	650.634	138.075	8.638.537	4.459
Irapuã	550.560	4.572.995	4.241.224	14.696.808	5.572.475	5.566.787	3.025.479	87.800	14.252.542	7.284
Itajobi	2.531.530	7.621.658	7.725.086	32.715.003	14.962.291	10.765.324	3.891.479	170.389	29.789.482	14.553
Jaci	871.226	4.572.995	4.309.647	11.743.882	4.954.941	5.523.853	1.418.518	35.710	11.933.022	5.657
Jales	10.267.084	15.243.316	12.688.684	70.357.672	32.662.968	27.813.667	6.586.536	2.241.473	69.304.644	47.012
José Bonifácio	6.855.812	12.194.653	16.620.860	53.053.052	24.850.533	21.600.919	5.185.227	857.739	52.494.417	32.774
Macaubal	864.149	4.572.995	3.670.366	14.319.221	5.122.983	4.395.510	2.473.937	190.658	12.183.088	7.663
Macedônia	245.172	4.572.995	3.183.687	10.547.162	4.811.148	3.862.909	1.356.505	46.591	10.077.153	3.664
Magda	463.388	4.572.995	3.248.365	10.990.319	5.363.538	3.013.567	1.690.179	65.816	10.133.101	3.200
Marapoama	324.850	4.572.995	3.067.630	10.063.560	4.129.965	4.256.910	1.775.023	82.404	10.244.302	2.633
Marinópolis	183.659	4.572.995	1.473.982	7.190.375	3.829.149	2.941.405	592.718	0	7.363.273	2.113
Mendonça	858.120	4.572.995	5.278.863	12.687.762	6.042.481	5.268.313	1.667.344	92.265	13.070.403	4.640
Meridiano	3.809.246	4.572.995	2.479.723	13.701.260	6.058.701	4.195.125	3.440.200	238.986	13.933.012	3.851

Mesorregião e municípios[1]	Tributos	FPM[3]	ICMS[3]	Receita total[4]	Pessoal[5]	Custeio[6]	Investimento[7]	Dívida[8]	Despesa total[4]	População[9]
	em R$				em R$					
Mesópolis	217.884	4.572.995	1.856.979	8.551.033	4.816.491	3.080.859	1.218.244	34.280	9.149.874	1.886
Mira Estrela	515.540	4.572.995	3.020.433	14.698.407	5.209.113	4.957.092	3.345.936	308.769	13.820.910	2.827
Mirassol	15.682.963	16.767.647	18.651.140	80.666.294	37.528.910	28.865.553	7.799.724	1.469.434	75.663.621	53.809
Mirassolândia	374.312	4.572.995	2.304.021	9.297.893	4.315.968	3.558.805	1.539.920	190.422	9.605.115	4.295
Monções	835.374	4.572.995	2.235.989	9.508.677	4.881.635	2.667.119	1.614.424	253.328	9.416.506	2.134
Monte Aprazível	4.086.641	9.145.990	12.055.304	35.704.481	17.556.935	12.900.344	5.316.853	443.421	36.217.552	21.748
Neves Paulista	1.193.877	4.572.995	3.996.287	15.442.350	6.405.740	6.957.956	1.829.645	84.199	15.277.540	8.777
Nhandeara	1.925.429	6.097.327	5.705.921	18.096.411	7.993.766	7.995.516	2.250.823	305.275	18.545.380	10.725
Nipoã	499.157	4.572.995	2.526.521	10.317.135	4.015.479	4.183.567	1.945.144	130.427	10.274.617	4.274
Nova Aliança	684.665	4.572.995	3.226.545	12.184.052	5.573.261	4.169.137	2.037.704	154.156	11.934.257	5.891
Nova Canaã Paulista	281.692	4.572.995	1.691.995	8.619.880	3.730.733	2.686.613	1.836.452	71.061	8.324.859	2.114
Nova Castilho	296.374	4.572.995	2.047.169	9.406.020	4.052.094	2.479.459	1.938.156	68.086	8.537.796	1.127
Nova Granada	2.398.386	9.145.990	7.673.096	25.341.513	11.822.459	11.156.955	1.058.307	0	24.037.721	19.178
Nova Luzitânia	341.627	4.572.995	1.613.713	9.474.132	4.233.711	3.225.138	1.610.830	39.038	9.108.716	3.441
Novais	327.572	4.572.995	2.080.884	9.646.977	4.462.430	3.789.958	938.926	3.195	9.194.508	4.595
Novo Horizonte	6.656.773	12.194.653	24.894.858	63.239.085	35.144.751	24.226.222	6.795.067	433.056	66.599.096	36.612
Olímpia	13.472.992	15.243.316	27.691.881	105.953.339	39.956.765	48.318.665	16.362.535	95.415	104.733.380	49.792
Onda Verde	834.559	4.572.995	4.844.282	12.133.134	5.383.296	5.074.927	1.579.130	181.868	12.219.221	3.884
Orindiúva	1.086.025	4.572.995	7.109.496	17.492.528	7.654.657	6.864.346	1.577.827	203.600	16.820.431	5.678
Ouroeste	1.485.250	4.572.995	33.176.487	41.853.586	19.675.252	17.551.000	3.430.874	177.319	40.834.445	8.406
Palestina	1.736.501	6.097.327	8.505.806	21.797.702	9.979.654	9.003.988	3.137.040	157.605	22.278.287	11.052
Palmares Paulista	546.810	6.097.327	2.694.774	15.686.096	7.706.651	6.295.921	1.804.102	511.083	16.317.757	10.938
Palmeira d'Oeste	924.456	4.572.995	4.067.439	15.219.883	6.697.456	4.938.283	3.306.780	237.547	15.180.067	9.584
Paraíso	843.027	4.572.995	5.021.938	15.352.218	8.048.276	5.665.577	1.700.949	78.957	15.493.759	5.907
Paranapuã	238.090	4.572.995	2.018.806	9.585.637	4.531.324	3.517.340	1.417.839	101.702	9.568.205	3.815
Parisi	275.653	4.572.995	1.638.841	8.944.365	3.774.610	2.997.246	972.387	28.581	7.772.823	2.032
Paulo de Faria	1.348.546	4.572.995	7.455.843	20.925.344	8.967.437	8.243.817	2.415.712	435.050	20.062.015	8.589
Pedranópolis	345.719	4.572.995	2.641.628	9.245.035	4.479.405	3.255.080	2.096.034	103.887	9.934.406	2.561
Pindorama	3.224.300	7.621.658	6.084.243	26.462.444	11.875.997	11.278.540	2.692.397	303.456	26.150.391	15.043
Planalto	995.350	4.572.995	4.382.595	12.762.984	6.582.239	4.271.639	1.092.396	182.044	12.128.318	4.472
Poloni	887.944	4.572.995	2.993.479	10.059.550	4.546.345	4.159.656	1.475.049	70.959	10.252.008	5.395
Pontalinda	214.135	4.572.995	2.627.711	10.390.531	5.237.791	4.016.008	1.200.571	27.504	10.481.874	4.074
Pontes Gestal	...	4.572.995	...	...	...	...	...	...	...	2.523
Populina	519.382	4.572.995	3.370.969	13.570.625	6.329.735	4.300.450	2.450.569	127.659	13.208.413	4.223
Potirendaba	3.210.363	7.621.658	5.833.724	28.793.725	14.670.304	12.960.696	2.323.936	402.538	30.357.474	15.453
Riolândia	899.491	6.097.327	6.968.849	20.616.097	7.362.757	9.334.574	3.644.245	268.433	20.610.009	10.574
Rubinéia	656.260	4.572.995	3.210.423	13.811.123	6.119.259	4.491.511	1.689.010	275.821	12.575.601	2.862
Sales	1.084.236	4.572.995	4.650.110	16.328.313	6.525.686	5.553.574	1.710.861	305.057	14.695.462	5.450
Santa Adélia	2.520.024	7.621.658	7.794.344	28.006.256	10.371.907	12.177.455	5.145.484	187.180	27.882.026	14.333
Santa Albertina	713.309	4.572.995	3.364.890	14.464.619	7.054.671	3.895.634	1.617.016	0	12.567.322	5.723
Santa Clara d'Oeste	188.220	4.572.995	2.492.108	9.531.159	4.620.728	3.317.487	1.747.992	248.474	9.934.680	2.084
Santa Fé do Sul	7.674.669	10.670.321	7.418.707	78.416.449	35.950.461	28.434.484	8.393.515	1.752.606	74.531.066	29.235
Santa Rita d'Oeste	495.190	4.572.995	2.477.157	10.175.278	4.584.434	3.492.841	1.199.780	106.537	9.383.592	2.543
Santa Salete	74.119	4.572.995	1.393.040	8.063.424	2.903.005	2.670.355	1.179.778	17.425	6.770.563	1.447
Santana da Ponte Pensa	305.488	4.572.995	1.575.836	6.950.174	3.723.990	2.229.475	1.088.588	33.634	7.075.687	1.641
São Francisco	202.679	4.572.995	1.548.103	8.539.858	4.008.315	2.657.210	1.040.115	24.313	7.729.952	2.793
São João das Duas Pontes	311.966	4.572.995	1.706.549	8.967.149	4.338.000	2.760.776	2.272.578	161.513	9.532.866	2.566
São João de Iracema	232.348	4.572.995	2.216.011	10.735.531	3.877.421	3.220.529	3.950.716	136.946	11.185.612	1.780
São José do Rio Preto	193.219.744	37.306.738	141.119.232	809.235.816	267.192.387	413.119.257	95.326.059	22.034.883	797.672.586	408.435

Mesorregião e municípios[1]	Tributos	FPM[3]	ICMS[3]	Receita total[4]	Pessoal[5]	Custeio[6]	Investimento[7]	Dívida[8]	Despesa total[4]	População[9]
	em R$				em R$					
Sebastianópolis do Sul	1.678.993	4.572.995	3.369.486	11.609.819	4.816.876	5.412.718	1.065.280	100.164	11.395.038	3.031
Severínia	2.239.869	7.621.658	6.525.919	32.809.849	15.157.180	11.293.841	5.356.417	1.845	31.809.283	15.504
Tabapuã	1.643.499	6.097.327	5.485.924	21.457.427	9.908.392	8.725.709	3.483.608	53.199	22.170.908	11.366
Tanabi	5.170.316	10.670.321	11.628.543	44.681.852	19.272.733	16.756.447	6.815.882	179.756	43.024.818	24.055
Três Fronteiras	679.861	4.572.995	2.564.219	11.630.036	5.518.982	3.819.250	3.116.101	142.628	12.596.961	5.428
Turmalina	240.909	4.572.995	1.948.124	8.986.808	4.792.309	2.399.842	2.183.533	181.637	9.557.320	1.978
Ubarana	940.445	4.572.995	4.872.931	15.983.667	7.766.727	6.202.069	2.874.281	166.494	17.009.572	5.286
Uchoa	2.611.039	4.572.995	4.852.461	24.302.857	11.388.557	6.957.234	5.263.564	479.650	24.089.005	9.475
União Paulista	259.833	4.572.995	1.657.812	7.756.298	3.801.606	2.559.941	1.418.622	5.267	7.785.435	1.599
Urânia	703.463	4.572.995	3.481.475	12.767.333	5.431.896	5.630.578	3.401.090	421.852	14.885.416	8.836
Urupês	2.130.310	6.097.327	5.823.177	21.932.779	10.100.203	10.061.597	2.981.798	0	23.143.597	12.720
Valentim Gentil	1.581.971	4.572.995	4.199.021	20.225.963	7.884.594	6.934.708	3.863.776	154.776	18.837.854	11.031
Vitória Brasil	98.498	4.573.000	1.183.198	5.849.908	3.368.487	2.343.237	416.700	36.030	6.164.454	1.737
Votuporanga	21.609.122	19.816.311	27.067.190	139.741.207	50.515.237	54.355.625	32.414.856	2.837.363	140.123.081	84.728
Zacarias	568.207	4.572.995	4.602.427	13.306.739	5.377.539	3.995.292	1.329.153	41.419	10.743.403	2.334
Ribeirão Preto	**718.623.560**	**644.713.500**	**1.167.689.193**	**4.649.603.497**	**2.175.192.153**	**1.833.822.989**	**443.979.090**	**74.143.759**	**4.527.137.991**	**2.377.124**
Altinópolis	3.374.257	7.621.658	11.065.963	33.983.967	12.650.494	17.156.186	2.440.686	102.226	32.349.591	15.609
Aramina	1.638.664	4.572.995	4.513.111	13.372.531	6.322.402	5.465.543	1.622.453	109.693	13.520.091	5.150
Barretos	33.193.514	24.389.305	44.163.953	279.628.673	127.555.228	107.134.690	24.839.039	2.443.435	261.972.391	112.102
Barrinha	...	10.670.321	...	...	...	...	...	...	...	28.503
Batatais	11.560.466	16.767.647	26.187.534	93.602.593	44.405.589	38.023.927	7.639.383	2.064.578	92.133.477	56.481
Bebedouro	17.126.709	19.816.311	31.529.956	138.302.990	63.753.914	54.320.750	6.743.527	1.151.229	125.969.419	75.044
Brodowski	3.618.166	9.145.990	6.862.989	38.124.692	19.564.154	13.330.878	4.505.993	1.282.505	38.683.530	21.105
Buritizal	1.181.221	4.572.995	7.065.369	16.137.078	7.203.424	7.106.293	1.661.241	0	15.970.958	4.055
Cajuru	2.172.843	10.670.321	9.518.162	35.876.305	15.633.024	15.843.363	3.188.954	357.579	35.022.920	23.378
Cândido Rodrigues	484.763	4.572.995	1.652.819	9.626.902	3.566.254	4.362.891	1.457.012	8.236	9.394.393	2.668
Cássia dos Coqueiros	...	4.572.995	...	...	...	...	...	...	...	2.627
Colina	3.668.223	9.145.990	13.336.806	40.004.682	19.978.866	13.718.859	6.669.744	1.117.370	41.484.839	17.373
Colômbia	1.253.023	4.572.995	11.059.332	25.329.286	10.846.730	11.217.916	2.992.091	266.409	25.323.146	5.994
Cravinhos	9.257.533	12.194.653	15.697.872	64.051.887	28.492.706	25.484.232	6.415.929	1.232.193	61.625.061	31.688
Cristais Paulista	763.397	4.572.995	4.398.716	15.012.970	8.036.073	6.017.545	1.391.481	19.693	15.464.793	7.591
Dumont	943.333	4.572.995	3.486.420	15.249.217	7.890.020	5.235.093	3.375.520	130.955	16.631.588	8.143
Fernando Prestes	1.058.392	4.572.995	3.231.152	14.630.534	5.667.497	5.400.031	4.511.886	0	15.579.413	5.534
Franca	85.185.316	37.306.738	83.790.159	362.073.789	170.220.983	126.770.273	54.371.021	7.822.365	359.184.642	318.785
Guaíra	8.168.495	13.718.984	34.060.913	94.238.657	42.548.782	37.811.755	3.796.472	2.412.128	86.569.137	37.412
Guará	4.236.485	9.145.990	8.120.128	41.107.394	18.961.699	17.115.948	4.556.491	436.618	41.070.756	19.864
Guariba	6.202.129	12.194.653	13.072.515	61.506.847	29.502.813	21.167.557	9.854.429	0	60.524.799	35.491
Guatapará	2.384.620	4.572.995	5.043.829	17.321.593	8.624.000	8.029.313	2.050.586	242.627	18.946.526	6.966
Igarapava	3.786.028	10.670.321	15.801.025	51.297.892	24.994.103	18.660.571	3.668.682	2.433.654	49.757.010	27.960
Ipuã	2.873.644	7.621.658	8.947.004	33.087.121	15.737.009	11.623.314	5.132.140	288.324	32.780.787	14.146
Itirapuã	419.019	4.572.995	2.544.804	11.876.854	4.964.333	4.395.408	2.981.848	21.926	12.363.515	5.914
Ituverava	8.591.963	13.718.984	16.173.878	86.053.495	31.089.839	36.730.078	7.460.482	231.884	75.512.284	38.699
Jaborandi	686.634	4.572.995	4.217.721	17.370.167	8.232.230	5.861.158	1.953.621	353.528	16.400.537	6.592
Jaboticabal	25.404.466	19.816.311	35.616.369	165.566.146	76.082.677	66.398.849	10.447.710	3.612.792	156.542.029	71.667
Jardinópolis	7.968.333	13.718.984	15.620.433	66.754.448	25.765.211	26.986.597	8.652.342	1.592.694	62.996.844	37.725
Jeriquara	439.964	4.572.995	2.595.136	10.336.834	4.913.312	3.770.155	1.482.307	148.973	10.314.748	3.168
Luís Antônio	3.237.848	6.097.327	23.691.492	41.562.987	18.344.401	19.828.658	1.416.277	76.560	39.665.896	11.286
Miguelópolis	3.486.868	9.145.990	15.358.612	46.634.437	27.431.007	18.732.995	3.169.660	845.270	50.178.931	20.442

Mesorregião e municípios[1]	Tributos	FPM[3]	ICMS[3]	Receita total[4]	Pessoal[5]	Custeio[6]	Investimento[7]	Dívida[8]	Despesa total[4]	População[9]
	em R$				em R$					
Monte Alto	11.486.986	15.243.316	24.601.888	81.560.068	29.657.122	38.882.945	9.703.198	0	78.243.265	46.647
Monte Azul Paulista	3.843.162	9.145.990	12.437.126	38.458.574	16.543.425	15.572.289	3.280.538	1.389.461	36.785.713	18.931
Morro Agudo	6.216.988	10.670.321	28.796.629	71.622.887	29.698.879	34.653.652	4.987.861	10.231	69.350.622	29.127
Nuporanga	988.724	4.572.995	8.584.680	20.530.911	9.523.562	7.576.058	2.454.232	87.816	19.641.668	6.817
Orlândia	10.286.166	13.718.984	21.927.945	93.371.922	39.723.455	37.843.649	7.893.021	3.579.822	89.039.947	39.781
Patrocínio Paulista	4.230.056	6.097.327	9.938.218	27.545.799	8.809.604	9.024.359	7.841.722	853.361	26.529.046	13.002
Pedregulho	1.503.781	7.621.658	10.782.058	25.655.741	12.300.388	11.118.701	1.764.294	0	25.183.382	15.699
Pirangi	1.505.589	6.097.327	5.300.954	17.187.981	8.070.650	7.439.104	2.082.665	187.942	17.780.361	10.623
Pitangueiras	5.790.675	12.194.653	18.501.227	64.239.295	25.915.790	23.776.938	5.615.968	1.104.800	56.413.496	35.314
Pontal	4.540.007	13.718.984	15.469.566	54.836.138	27.251.924	24.084.228	3.911.905	2.936.149	58.184.205	40.245
Pradópolis	2.538.638	7.621.658	12.607.112	36.226.234	18.111.267	14.999.083	2.738.152	0	35.848.502	17.404
Restinga	...	4.572.995	...	...	...	...	...	...	...	6.587
Ribeirão Corrente	306.102	4.572.995	2.651.292	11.983.747	5.663.834	4.891.887	950.859	113.486	11.620.065	4.273
Ribeirão Preto	307.645.314	37.306.738	310.346.774	1.386.842.848	717.082.348	530.931.727	106.934.701	17.306.567	1.372.255.344	605.114
Rifaina	1.015.444	4.572.995	5.906.071	14.191.775	5.042.624	6.460.001	4.009.201	0	15.511.826	3.436
Sales Oliveira	...	4.572.995	...	...	...	...	...	...	...	10.568
Santa Cruz da Esperança	294.920	4.572.995	1.245.438	6.613.394	3.311.479	3.310.353	701.847	9.905	7.333.583	1.953
Santa Ernestina	572.227	4.572.995	2.290.344	10.511.946	5.146.602	3.934.824	1.411.195	34.871	10.527.492	5.568
Santa Rita do Passa Quatro	9.755.820	10.670.321	11.919.464	58.198.128	27.073.635	17.324.500	5.203.982	1.441.039	51.043.156	26.420
Santa Rosa de Viterbo	3.723.648	10.670.321	12.991.562	40.102.412	17.819.067	16.801.638	6.337.828	526.825	41.485.359	23.871
Santo Antônio da Alegria	594.711	4.572.995	3.192.209	12.812.542	4.810.666	5.504.613	2.177.220	89.590	12.582.089	6.304
São Joaquim da Barra	13.501.571	15.243.316	21.740.398	65.594.146	26.080.914	31.117.766	3.910.973	1.907.429	63.017.081	46.524
São José da Bela Vista	291.629	4.572.995	4.190.907	13.995.222	5.521.726	5.956.391	2.072.439	171.900	13.722.456	8.407
São Simão	5.531.774	7.621.658	9.171.507	31.928.925	14.243.741	13.439.421	6.622.535	343.676	34.649.373	14.350
Serra Azul	741.711	4.572.995	3.836.081	16.294.278	7.153.784	5.389.437	3.673.331	719.774	16.936.324	11.259
Serrana	4.951.049	13.718.984	17.744.092	70.465.410	32.642.821	33.992.250	6.449.261	1.209.028	74.293.360	38.891
Sertãozinho	44.044.858	24.389.305	77.955.174	261.906.354	108.505.042	109.826.853	23.346.483	3.782.256	245.460.634	110.094
Taiaçu	514.854	4.572.995	2.360.482	13.342.937	4.945.110	5.384.681	2.142.201	27.854	12.499.846	5.894
Taiúva	1.390.656	4.572.995	2.721.248	12.466.840	5.411.823	3.961.465	3.403.361	134.768	12.911.417	5.447
Taquaral	284.368	4.572.995	1.830.094	7.668.327	2.947.761	3.661.430	797.630	0	7.406.821	2.726
Taquaritinga	12.995.139	16.767.647	16.462.314	94.751.326	46.519.336	33.241.716	6.414.402	5.337.490	91.512.944	53.985
Terra Roxa	...	4.572.995	...	...	...	...	...	...	...	8.505
Viradouro	1.943.617	9.145.990	5.598.203	33.562.486	13.934.503	12.893.127	3.253.327	0	30.080.958	17.307
Vista Alegre do Alto	1.227.060	4.572.995	6.163.964	15.411.938	6.750.498	7.127.080	1.443.753	32.276	15.353.606	6.889
Araçatuba	**155.232.806**	**278.151.136**	**380.362.902**	**1.284.118.157**	**570.219.342**	**503.152.174**	**162.224.999**	**19.543.385**	**1.255.139.901**	**695.907**
Alto Alegre	625.726	4.572.995	3.418.951	10.635.908	4.980.450	3.784.413	2.353.040	165.482	11.283.385	4.105
Andradina	...	16.767.647	...	...	...	...	...	...	...	55.317
Araçatuba	66.094.802	37.306.738	70.278.299	319.077.738	142.549.697	137.751.694	27.581.427	8.367.909	316.250.727	181.618
Avanhandava	1.111.050	6.097.327	5.273.093	19.373.400	9.376.193	8.892.126	1.954.739	139.378	20.362.436	11.311
Barbosa	422.264	4.572.995	3.153.334	12.663.693	5.427.368	5.613.305	1.117.029	242.575	12.400.277	6.593
Bento de Abreu	953.898	4.572.995	3.943.470	11.544.088	5.806.625	3.922.260	1.928.725	33.376	11.690.985	2.674
Bilac	1.092.382	4.572.995	3.176.249	15.589.247	6.804.752	4.443.499	3.188.875	142.348	14.579.474	7.052
Birigui	27.246.199	24.389.305	37.366.394	184.505.814	73.862.803	67.677.581	31.840.252	33.443	173.414.078	108.722
Braúna	671.895	4.572.995	2.533.334	13.161.838	5.536.733	4.222.699	3.047.674	216.332	13.023.438	5.021
Brejo Alegre	360.905	4.572.995	1.595.267	7.500.787	4.273.101	3.403.502	1.574.901	0	9.251.504	2.573
Buritama	2.663.692	7.621.658	11.881.757	38.333.236	15.736.914	17.366.784	5.158.796	593.160	38.855.655	15.418
Castilho	3.200.696	7.621.658	31.189.235	49.310.936	24.135.243	20.798.337	3.680.139	488.479	49.102.198	18.006
Clementina	1.222.188	4.572.995	4.226.575	15.932.294	5.895.085	6.148.755	3.993.508	168.433	16.205.781	7.064

Mesorregião e municípios[1]	Tributos	FPM[3]	ICMS[3]	Receita total[4]	Pessoal[5]	Custeio[6]	Investimento[7]	Dívida[8]	Despesa total[4]	População[9]
	em R$				em R$					
Coroados	595.138	4.572.995	3.259.690	10.305.854	5.204.867	4.346.845	1.012.027	25.939	10.589.679	5.238
Gabriel Monteiro	249.174	4.572.995	1.925.059	8.684.722	3.317.049	3.626.048	1.326.751	197.051	8.466.898	2.705
Glicério	635.560	4.572.995	3.667.959	11.816.261	5.890.826	4.431.603	1.797.502	324.337	12.444.268	4.577
Guaraçaí	1.711.114	4.572.995	6.299.006	18.075.956	7.011.795	6.868.171	4.112.152	243.842	18.235.960	8.435
Guararapes	5.383.695	10.670.321	15.684.809	45.540.607	22.057.029	17.647.564	3.795.771	1.010.917	44.511.283	30.600
Ilha Solteira	5.040.350	10.670.321	41.140.154	83.694.785	38.552.116	28.929.043	4.703.253	644.151	72.828.563	25.071
Itapura	291.458	4.572.995	3.810.453	14.343.975	7.269.544	4.930.462	1.670.834	233.218	14.104.058	4.360
Lavínia	917.234	4.572.995	4.723.901	16.437.347	7.510.125	4.810.364	1.723.250	28.753	14.072.491	8.782
Lourdes	318.221	4.572.995	1.789.587	11.976.890	3.671.505	3.287.165	5.577.452	0	12.536.122	2.123
Luiziânia	327.837	4.572.995	2.404.076	11.154.102	4.159.769	4.033.252	2.626.286	43.934	10.863.242	5.030
Mirandópolis	3.918.650	10.670.321	10.648.216	42.581.927	19.800.571	14.980.055	1.773.374	1.336.711	37.890.710	27.475
Murutinga do Sul	396.243	4.572.995	2.706.417	9.873.445	5.092.929	3.701.904	354.914	174.628	9.324.374	4.186
Nova Independência	666.788	4.572.995	3.723.290	11.723.926	5.240.018	3.224.118	2.598.160	294.386	11.356.683	3.072
Penápolis	15.089.053	16.767.647	25.143.268	93.051.940	44.114.666	39.619.197	6.942.353	2.005.701	92.681.918	58.529
Pereira Barreto	3.797.704	10.670.321	21.557.299	51.748.405	23.393.668	19.450.021	7.804.040	624.219	51.271.948	24.959
Piacatu	611.594	4.572.995	3.238.342	13.352.538	4.900.934	5.257.037	3.666.418	65.913	13.890.303	5.287
Rubiácea	544.798	4.572.995	2.747.762	8.883.089	3.501.455	4.417.329	1.366.130	89.687	9.374.601	2.729
Santo Antônio do Aracanguá	1.600.273	4.572.995	14.632.328	27.789.356	14.196.777	9.600.966	3.500.681	218.118	27.516.542	7.627
Santópolis do Aguapeí	417.562	4.572.995	2.093.444	13.103.694	4.346.895	3.601.818	5.148.616	38.154	13.135.483	4.281
Sud Mennucci	1.098.248	4.572.995	9.943.658	21.646.835	10.503.815	8.408.323	2.958.165	228.573	22.098.876	7.440
Suzanápolis	957.569	4.572.995	3.812.832	13.383.765	5.142.877	4.698.040	2.386.675	299.877	12.527.469	3.383
Turiúba	317.910	4.572.995	2.238.210	8.368.935	4.938.679	3.446.020	2.115.832	153.615	10.654.145	1.927
Valparaíso	4.680.939	9.145.990	15.137.184	38.950.825	16.016.472	15.811.872	5.845.257	670.747	38.344.348	22.617
Bauru	**381.176.389**	**488.508.897**	**700.566.704**	**2.618.396.618**	**1.154.793.771**	**1.051.232.199**	**319.976.881**	**55.601.382**	**2.584.401.801**	**1.454.490**
Águas de Santa Bárbara	4.511.466	4.572.995	4.307.500	20.044.474	8.784.378	7.328.612	2.231.235	6.937	18.351.163	5.598
Agudos	5.155.945	12.194.653	40.597.626	68.686.633	29.820.208	29.478.666	7.942.132	1.773.466	69.014.472	34.532
Anhembi	1.996.308	4.572.995	6.328.090	22.872.707	8.436.485	7.184.611	6.027.467	21.405	21.669.968	5.648
Arandu	1.357.706	4.572.995	4.414.916	14.549.307	6.911.126	5.794.545	1.041.680	252.289	13.999.640	6.123
Arealva	1.241.575	4.572.995	5.101.449	14.558.398	7.387.322	5.857.599	1.865.175	264.999	15.375.095	7.842
Areiópolis	...	6.097.327	...	...	...	...	...	...	...	10.581
Avaí	1.040.995	4.572.995	4.560.561	11.674.950	6.248.553	5.186.195	490.139	102.660	12.027.546	4.959
Avaré	21.083.113	21.340.642	27.425.073	142.648.409	70.950.989	64.537.359	13.016.586	1.788.189	150.293.123	82.935
Balbinos	79.299	4.572.995	1.668.065	6.882.024	3.238.881	2.858.439	710.851	329.192	7.137.362	3.932
Bariri	5.184.317	12.194.653	13.101.456	49.052.887	20.986.492	23.273.383	3.967.110	421.150	48.648.136	31.603
Barra Bonita	10.298.215	12.194.653	21.742.126	70.767.263	32.506.821	31.400.641	8.207.210	413.025	72.527.696	35.256
Bauru	139.813.812	37.306.738	121.733.318	616.372.460	282.213.233	209.197.376	76.579.323	24.562.854	592.552.786	344.039
Bocaina	3.133.635	6.097.327	8.614.689	23.737.887	11.232.423	10.593.024	3.050.473	43.488	24.919.408	10.862
Bofete	2.618.507	4.572.995	5.242.380	23.899.577	8.909.381	5.723.139	8.004.675	681.910	23.319.106	9.282
Boracéia	502.053	4.572.995	5.332.236	12.516.529	5.660.741	4.994.547	1.059.240	143.198	11.857.726	4.268
Borebi	645.830	4.572.995	2.730.341	9.614.309	5.358.429	3.209.709	2.722.574	58.653	11.349.365	2.295
Botucatu	35.206.161	27.437.968	62.208.119	197.912.491	82.182.986	87.963.309	25.407.869	1.473.852	197.028.016	127.370
Cabrália Paulista	361.250	4.572.995	2.982.197	9.764.351	3.754.441	3.696.428	998.818	69.098	8.518.786	4.365
Cafelândia	1.743.191	7.621.658	9.730.602	26.971.641	11.141.659	10.428.926	4.213.698	1.216.847	27.001.130	16.612
Cerqueira César	3.205.273	9.145.990	7.803.890	32.229.276	15.528.382	12.858.568	2.743.310	103.393	31.233.653	17.532
Conchas	3.627.475	7.621.658	7.651.317	28.854.743	13.995.233	12.729.656	2.673.992	428.740	29.827.620	16.302
Dois Córregos	4.485.617	10.670.321	11.089.781	42.673.838	16.500.470	21.450.572	6.765.279	27.344	44.743.666	24.768
Duartina	2.066.410	6.097.327	4.429.881	20.864.710	9.389.612	7.521.387	4.949.980	276.888	22.137.867	12.251
Getulina	966.101	6.097.327	6.224.878	18.462.492	8.090.020	7.668.378	2.741.114	375.066	18.874.579	10.777

Mesorregião e municípios[1]	Tributos	FPM[3]	ICMS[3]	Receita total[4]	Pessoal[5]	Custeio[6]	Investimento[7]	Dívida[8]	Despesa total[4]	População[9]
	em R$				em R$					
Guaiçara	1.216.575	6.097.327	6.316.000	19.804.143	8.251.448	7.141.970	3.327.559	425.740	19.146.717	10.671
Guaimbê	909.342	4.572.995	2.465.174	13.696.753	5.336.344	5.925.226	1.896.825	118.031	13.276.425	5.425
Guarantã	721.789	4.572.995	4.739.085	12.086.761	5.067.752	5.724.614	1.616.464	66.943	12.475.772	6.400
Iacanga	1.742.167	4.572.995	8.721.923	21.090.848	8.148.555	9.753.180	2.945.943	240.473	21.088.151	10.010
Iaras	1.512.462	4.572.995	3.004.663	14.599.461	5.875.668	5.787.604	2.812.851	0	14.476.123	6.377
Igaraçu do Tietê	2.425.133	10.670.321	5.138.819	36.215.414	19.083.267	10.060.349	4.302.417	400.392	33.846.425	23.370
Itaí	5.309.377	10.670.321	17.029.441	48.834.181	19.274.934	16.448.936	7.434.647	214.581	43.373.098	24.015
Itaju	452.353	4.572.995	2.785.012	10.092.368	5.035.630	3.742.386	1.213.957	0	9.991.972	3.263
Itapuí	1.466.810	6.097.327	6.687.734	20.421.626	8.866.223	7.709.490	903.113	847.060	21.117.861	12.181
Itatinga	4.562.110	9.145.990	9.599.430	38.339.183	15.247.478	19.159.336	4.169.531	0	38.576.345	18.052
Jaú	38.129.863	27.437.968	40.539.739	206.690.869	76.221.894	107.748.323	26.492.602	8.764.909	219.227.728	131.068
Júlio Mesquita	...	4.572.995	...	...	...	...	...	...	...	4.430
Lençóis Paulista	14.880.137	18.291.979	34.294.675	149.584.596	65.432.631	50.283.682	14.998.419	453.984	131.174.307	61.454
Lins	16.433.316	19.816.311	27.842.743	97.319.470	47.666.220	41.729.876	6.645.496	801.430	96.843.021	71.493
Lucianópolis	214.340	4.572.995	2.151.517	7.628.983	3.097.112	3.457.685	796.781	0	7.351.578	2.255
Macatuba	2.012.800	7.621.658	13.859.740	37.333.538	16.766.241	14.341.141	2.251.635	198.649	33.557.666	16.246
Mineiros do Tietê	1.084.562	6.097.327	4.632.898	17.135.709	7.955.343	6.721.181	3.753.641	146.089	18.576.254	12.042
Paranapanema	5.027.286	9.145.990	13.466.231	50.082.393	22.226.109	18.509.444	5.416.170	433.647	46.585.369	17.810
Pardinho	3.460.375	4.572.995	3.576.715	16.699.009	7.680.204	7.388.056	2.031.270	212.999	17.312.530	5.582
Paulistânia	1.060.141	4.572.995	2.158.764	8.422.204	2.920.408	3.827.288	1.612.785	0	8.360.480	1.778
Pederneiras	7.442.295	13.718.984	24.307.704	63.193.535	28.038.049	27.172.107	10.027.202	1.140.081	66.377.439	41.530
Pirajuí	3.312.708	9.145.990	10.205.141	29.358.206	11.674.907	14.210.096	1.360.132	646.453	27.891.588	22.724
Piratininga	2.760.662	6.097.327	4.363.171	20.592.939	9.783.222	7.515.270	4.504.785	182.101	21.985.377	12.072
Pongaí	364.413	4.572.995	2.586.751	8.875.906	5.064.929	2.758.417	985.473	106.827	8.915.645	3.479
Pratânia	402.885	4.572.995	3.004.425	11.145.202	5.110.467	4.578.445	1.811.404	50.210	11.550.526	4.599
Presidente Alves	278.550	4.572.995	3.601.000	10.306.278	4.187.579	4.154.048	1.583.232	135.501	10.060.361	4.123
Promissão	4.570.995	13.718.984	24.110.476	59.230.046	26.701.720	21.398.347	4.166.044	2.275.128	54.541.239	35.688
Reginópolis	950.406	4.572.995	4.879.029	13.413.762	6.023.413	6.099.590	1.431.040	61.690	13.615.732	7.325
Sabino	807.899	4.572.995	4.521.711	12.878.660	5.931.955	5.121.068	823.885	338.496	12.215.404	5.226
São Manuel	6.759.954	13.718.984	19.903.383	59.282.270	25.008.371	27.889.955	4.924.875	2.465.138	60.288.340	38.390
Ubirajara	330.263	4.572.995	2.903.523	11.022.655	4.597.533	1.182.075	4.879.034	0	10.658.641	4.429
Uru	250.168	4.572.995	2.149.594	7.408.296	3.289.901	2.757.947	1.447.740	40.189	7.535.777	1.251
Araraquara	**215.398.234**	**231.619.633**	**368.688.352**	**1.441.230.291**	**649.550.163**	**606.717.049**	**187.951.365**	**31.661.491**	**1.475.898.891**	**811.046**
Américo Brasiliense	4.556.188	12.194.653	9.843.222	49.749.035	23.210.387	23.128.148	5.213.692	1.481.158	53.033.385	34.522
Analândia	1.592.597	4.572.995	6.195.922	16.962.082	8.344.055	6.111.339	2.449.953	0	16.905.347	4.289
Araraquara	73.838.607	37.306.738	99.387.124	427.022.852	203.229.555	190.387.568	58.387.633	1.329.203	453.333.959	208.725
Boa Esperança do Sul	1.385.083	7.621.658	7.372.130	24.070.107	12.604.127	12.688.865	1.809.949	54.397	27.157.338	13.658
Borborema	2.287.549	7.621.658	8.610.290	24.330.154	12.752.421	8.701.197	2.396.452	536.711	24.386.780	14.532
Descalvado	5.938.912	12.194.653	27.276.470	63.815.103	33.701.456	26.466.559	8.985.471	0	69.153.486	31.053
Dobrada	757.971	4.572.995	3.284.252	12.170.241	5.566.939	4.698.377	1.616.592	241.874	12.123.782	7.941
Dourado	1.100.935	4.572.995	4.470.255	15.936.535	7.578.152	5.365.485	2.487.574	101.167	15.532.378	8.607
Gavião Peixoto	996.148	4.572.995	3.774.626	13.179.793	6.924.889	7.434.856	2.765.406	325.909	17.451.060	4.420
Ibaté	6.160.352	10.670.321	...	48.664.449	23.762.718	14.398.294	8.663.570	690.312	47.533.717	30.724
Ibitinga	...	16.767.647	...	...	...	...	...	...	...	53.166
Itápolis	6.765.754	13.718.984	21.109.022	57.263.306	22.027.968	26.730.919	10.266.826	852.672	59.878.385	40.064
Matão	15.700.087	19.816.311	48.355.397	126.378.073	44.635.291	61.463.757	11.455.527	3.785.217	121.339.792	76.799
Motuca	...	4.572.995	...	...	...	...	...	...	...	4.290
Nova Europa	1.223.411	4.572.995	5.292.045	18.124.583	9.593.657	6.345.088	2.415.537	174.001	18.528.282	9.301

Mesorregião e municípios[1]	Tributos	FPM[3]	ICMS[3]	Receita total[4]	Pessoal[5]	Custeio[6]	Investimento[7]	Dívida[8]	Despesa total[4]	População[9]
	em R$				em R$					
Ribeirão Bonito	2.499.811	6.097.327	5.482.057	23.898.601	9.457.266	10.583.025	2.162.166	321.174	22.523.632	12.129
Rincão	1.296.640	6.097.327	5.099.837	20.212.237	9.996.981	7.693.922	2.723.275	595.799	21.009.976	10.414
Santa Lúcia	679.343	4.572.995	3.030.941	12.598.190	7.322.872	4.316.380	1.196.593	99.957	12.935.802	8.246
São Carlos	87.051.873	37.306.738	102.741.573	453.801.697	194.244.935	177.385.822	58.167.299	20.888.488	450.686.545	221.936
Tabatinga	1.376.827	7.621.658	5.920.316	25.462.927	11.237.460	9.711.646	3.562.750	149.710	24.661.566	14.686
Trabiju	190.146	4.572.995	1.442.874	7.590.326	3.359.033	3.105.803	1.225.101	33.741	7.723.679	1.544
Piracicaba	**524.700.906**	**316.180.651**	**826.997.840**	**2.952.598.760**	**1.178.350.499**	**1.185.219.511**	**474.959.010**	**58.028.578**	**2.896.557.598**	**1.377.780**
Águas de São Pedro	3.484.823	4.572.995	1.526.091	16.259.842	6.752.650	5.185.255	3.109.734	1.057.780	16.105.419	2.703
Araras	39.270.956	24.389.305	66.860.781	259.935.021	113.946.791	107.490.476	25.574.759	3.399.455	250.411.482	118.898
Brotas	9.019.242	9.145.990	13.200.014	46.281.422	20.336.264	19.384.856	6.640.739	231.312	46.593.172	21.580
Capivari	13.342.390	15.243.316	21.198.322	110.363.705	44.722.743	38.372.230	15.683.051	3.940.627	102.718.650	48.573
Charqueada	2.656.686	7.621.658	4.844.777	25.573.109	9.274.945	13.553.372	4.884.289	234.142	27.946.749	15.086
Conchal	6.429.884	10.670.321	9.678.403	51.998.939	23.561.531	18.244.227	6.842.758	1.160.725	49.809.241	25.242
Cordeirópolis	10.428.454	9.145.990	42.425.675	72.231.930	35.243.063	28.102.694	8.903.640	2.035.277	74.284.675	21.085
Corumbataí	1.948.941	4.572.995	3.931.383	13.657.751	6.088.143	6.362.985	1.343.191	52.376	13.846.695	3.874
Ipeúna	1.676.843	4.572.995	5.959.742	17.830.074	6.736.784	6.851.394	4.957.123	22.569	18.567.869	6.016
Iracemápolis	4.703.135	9.145.990	12.706.284	39.418.875	18.348.103	15.957.465	3.713.647	1.033.933	39.053.147	20.047
Itirapina	6.600.378	7.621.658	6.919.148	32.863.311	16.704.359	13.619.242	3.391.970	311.294	34.026.865	15.528
Jumirim	641.924	4.572.995	2.315.577	10.065.128	3.892.542	3.702.167	1.307.469	0	8.902.179	2.801
Leme	28.498.920	21.340.642	29.952.550	159.000.288	59.547.853	68.059.894	16.302.744	1.273.724	145.184.215	91.804
Limeira	109.524.629	37.306.738	158.954.220	522.280.397	173.020.718	232.141.492	63.137.027	11.425.963	479.725.200	276.010
Mombuca	651.010	4.572.995	2.135.101	16.169.659	4.802.864	4.553.278	8.238.200	164.563	17.758.904	3.266
Piracicaba	171.586.813	37.306.738	228.653.202	840.825.201	306.727.430	308.296.610	228.043.682	15.298.031	858.365.753	364.872
Rafard	1.835.020	4.572.995	6.690.383	19.974.205	9.529.109	9.281.365	1.361.682	122.786	20.294.942	8.624
Rio Claro	71.291.212	37.306.738	119.396.291	400.961.389	182.139.574	161.923.810	36.439.655	9.596.228	390.099.267	186.299
Rio das Pedras	6.504.965	10.670.321	22.085.947	61.307.753	28.839.202	25.454.185	6.203.875	1.766.435	62.263.696	29.508
Saltinho	2.248.660	4.572.995	3.848.791	14.614.061	7.133.816	5.850.841	2.258.610	36.679	15.279.946	7.059
Santa Cruz da Conceição	1.743.724	4.572.995	2.876.271	13.417.435	5.247.428	4.959.303	3.212.841	0	13.419.572	3.998
Santa Gertrudes	6.897.972	9.145.990	18.877.472	50.364.533	23.736.461	20.673.833	8.843.280	384.239	53.637.813	21.644
Santa Maria da Serra	1.464.700	4.572.995	3.916.527	11.668.686	6.213.899	4.905.695	986.043	0	12.105.637	5.418
São Pedro	8.683.754	12.194.653	9.982.065	54.278.741	23.993.758	19.308.614	7.474.575	3.544.493	54.321.439	31.688
Tietê	12.224.774	12.194.653	23.547.992	77.479.681	35.466.521	36.152.559	5.011.390	585.978	77.216.447	36.827
Torrinha	1.341.097	4.572.995	4.514.833	13.777.623	6.343.949	6.831.670	1.093.036	349.970	14.618.624	9.330
Campinas	**2.036.956.483**	**756.012.850**	**2.890.905.113**	**8.861.257.836**	**4.164.445.071**	**3.514.091.827**	**753.557.281**	**306.841.815**	**8.771.907.708**	**3.786.780**
Aguaí	5.078.846	12.194.653	13.396.791	47.219.084	23.101.656	19.258.426	6.267.936	489.180	49.117.198	32.168
Águas da Prata	2.054.637	4.572.995	3.685.150	17.480.390	7.234.440	4.271.932	4.932.065	127.099	16.565.536	7.580
Águas de Lindoia	12.712.667	7.621.658	4.224.284	36.628.500	14.675.309	15.490.047	3.593.030	2.387.937	38.724.012	17.261
Americana	91.560.377	37.306.738	133.013.557	481.770.931	218.755.128	210.971.766	47.026.964	14.406.849	491.160.708	210.701
Amparo	23.074.467	18.291.979	38.951.086	132.967.301	62.961.762	59.945.958	11.029.456	1.797.859	135.735.035	65.836
Artur Nogueira	8.447.471	13.718.984	12.653.032	74.540.772	33.348.193	24.061.942	12.364.605	926.031	70.700.771	44.270
Caconde	2.138.331	9.145.990	8.404.440	31.791.618	12.039.715	14.351.645	5.033.514	0	31.424.873	18.536
Campinas	926.973.524	39.011.765	608.747.477	2.584.848.856	1.255.686.016	1.106.072.956	138.785.570	138.222.971	2.638.767.513	1.080.999
Casa Branca	7.506.302	10.670.321	17.665.915	47.580.690	21.056.866	21.558.277	2.909.942	979.787	46.504.872	28.312
Cosmópolis	12.573.941	16.767.647	18.836.017	92.667.440	50.625.722	34.945.099	6.099.349	1.468.093	93.138.264	58.821
Divinolândia	990.850	6.097.327	4.086.215	20.111.097	9.090.460	6.664.972	2.867.501	458.571	19.081.504	11.209
Elias Fausto	3.189.033	7.621.658	9.683.442	32.199.600	14.185.144	13.566.545	3.945.693	77.064	31.774.446	15.796
Engenheiro Coelho	3.143.026	7.621.658	8.209.978	30.241.810	13.013.118	9.595.105	3.597.332	869.449	27.075.005	15.719

Mesorregião e municípios[1]	Tributos	FPM[3]	ICMS[3]	Receita total[4]	Pessoal[5]	Custeio[6]	Investimento[7]	Dívida[8]	Despesa total[4]	População[9]
	em R$				em R$					
Espírito Santo do Pinhal	10.265.250	13.718.984	17.156.786	60.879.872	27.054.726	25.636.534	7.581.147	1.160.307	61.432.714	41.919
Estiva Gerbi	2.323.224	4.572.995	5.076.486	19.806.543	10.626.081	6.992.358	1.309.526	610.746	19.538.710	10.044
Holambra	4.923.897	6.097.327	10.613.051	34.111.642	11.819.629	15.433.205	3.003.610	301.731	30.558.174	11.292
Hortolândia	95.686.746	37.306.738	138.796.113	401.144.324	173.805.365	145.155.346	56.322.654	8.443.067	383.726.432	192.225
Indaiatuba	107.939.665	37.306.738	120.783.749	538.127.920	180.784.149	207.033.144	70.092.112	9.052.880	466.962.286	201.848
Itapira	22.064.482	19.816.311	44.599.982	141.294.172	71.571.036	46.786.954	9.712.594	5.144.077	133.214.661	68.365
Itobi	670.617	4.572.995	2.766.962	9.566.618	4.055.752	3.737.336	1.137.833	189.578	9.120.499	7.545
Jaguariúna	22.358.325	13.718.984	123.410.854	182.793.610	79.112.526	94.006.124	12.500.423	32.020	185.651.093	44.331
Lindoia	1.953.565	4.572.995	2.093.411	17.470.020	7.169.719	6.977.100	2.247.566	89.468	17.868.895	6.708
Mococa	14.734.382	18.291.979	29.764.442	95.623.757	43.874.997	40.040.313	7.017.882	2.985.157	93.918.348	66.303
Mogi Guaçu	40.775.583	27.437.968	94.510.119	280.363.289	128.613.004	123.794.525	19.573.827	8.281.079	280.262.435	137.286
Moji Mirim	40.778.368	21.340.642	60.571.499	192.693.262	92.678.679	74.321.417	17.827.405	9.576.922	194.404.424	86.244
Monte Alegre do Sul	2.136.161	4.572.995	2.910.905	15.727.712	7.785.768	6.130.881	4.366.410	40.125	18.323.184	7.148
Monte Mor	12.069.494	15.243.316	42.426.971	106.097.911	36.603.653	52.856.093	6.319.676	1.976.567	97.755.989	48.971
Nova Odessa	15.371.235	15.243.316	32.423.899	91.067.514	46.823.502	34.344.275	8.086.102	1.183.835	90.437.714	51.278
Paulínia	156.381.709	21.340.642	652.467.710	902.268.194	388.127.027	289.581.984	81.480.107	48.937.798	808.126.915	82.150
Pedra Bela	311.109	4.572.995	2.373.410	10.487.941	4.893.075	4.895.455	657.590	14.110	10.460.230	5.780
Pedreira	12.705.145	13.718.984	18.014.917	75.348.203	35.375.590	32.370.761	8.206.105	1.765.601	77.718.057	41.549
Pinhalzinho	1.711.570	6.097.327	3.220.452	17.887.495	8.644.809	7.483.133	1.446.404	23.082	17.597.428	13.104
Pirassununga	27.877.117	19.816.311	35.217.769	128.526.570	45.095.204	62.954.716	20.988.027	213.021	129.250.968	70.138
Porto Ferreira	15.933.015	16.767.647	24.931.761	113.071.626	50.252.460	37.407.434	16.745.483	2.294.727	106.700.104	51.407
Santa Bárbara d'Oeste	39.529.628	37.306.738	76.155.567	265.426.051	116.619.840	125.627.736	22.337.799	5.098.269	269.683.643	180.148
Santa Cruz das Palmeiras	5.214.112	12.194.653	6.776.203	39.000.637	18.666.102	16.332.592	4.980.846	509.440	40.488.980	29.974
Santo Antônio de Posse	7.523.184	9.145.990	8.302.676	43.800.903	19.911.850	17.113.572	6.495.877	159.423	43.680.722	20.635
Santo Antônio do Jardim	708.883	4.572.995	2.437.136	10.637.456	4.973.637	4.387.532	1.432.100	0	10.793.269	5.943
São João da Boa Vista	27.333.343	21.340.642	34.094.015	171.974.071	79.167.310	59.105.895	24.571.223	642.856	163.487.285	83.661
São José do Rio Pardo	11.587.310	16.767.647	29.888.661	103.354.285	46.380.199	47.122.086	5.636.020	1.129.313	100.267.618	51.910
São Sebastião da Grama	1.679.461	6.097.327	5.750.824	20.548.044	8.021.173	8.324.678	2.170.199	229.150	18.745.199	12.100
Serra Negra	16.129.669	10.670.321	7.131.576	50.396.503	20.096.200	20.759.706	5.666.969	3.010.731	49.533.606	26.362
Socorro	8.010.093	12.194.653	8.868.414	45.411.943	23.760.161	18.744.685	4.665.972	815.404	47.986.222	36.695
Sumaré	64.907.991	37.306.738	153.569.020	419.571.313	210.435.361	188.650.569	38.776.495	18.091.679	455.954.105	241.437
Tambaú	5.707.900	9.145.990	11.150.791	46.038.361	19.278.034	17.309.703	2.981.373	1.617.996	41.187.107	22.410
Tapiratiba	1.383.946	6.097.327	5.685.892	25.372.409	9.419.460	8.987.607	5.365.307	750.557	24.522.932	12.743
Valinhos	80.785.596	24.389.305	73.925.763	272.241.684	138.667.558	107.723.978	13.967.239	9.311.172	269.669.947	106.968
Vargem Grande do Sul	7.615.333	13.718.984	11.053.886	56.912.573	27.769.192	21.267.693	8.447.856	949.035	58.433.775	39.266
Vinhedo	50.425.905	18.291.979	110.426.058	226.165.319	230.738.715	-6.059.961	986.565	0	254.674.301	63.685
Presidente Prudente	**184.351.127**	**397.049.004**	**381.353.015**	**1.500.094.461**	**686.170.641**	**568.573.778**	**174.428.953**	**37.033.815**	**1.466.207.186**	**847.919**
Adamantina	8.342.529	12.194.653	11.712.780	71.883.295	38.258.064	26.571.095	7.427.272	641.589	72.898.020	33.797
Alfredo Marcondes	326.411	4.572.995	1.928.672	8.965.203	4.276.460	2.515.460	1.771.555	88.542	8.652.018	3.891
Álvares Machado	3.145.538	10.670.321	6.943.960	35.689.287	16.657.327	11.629.722	4.673.269	438.727	33.399.045	23.506
Anhumas	329.829	4.572.995	2.950.441	10.972.441	4.032.405	4.683.827	2.088.411	239.072	11.043.716	3.738
Caiabu	...	4.572.995	...	...	...	...	...	...	...	4.072
Caiuá	...	4.572.995	...	...	...	...	...	...	...	5.039
Dracena	10.351.379	15.243.316	12.990.904	66.016.749	29.419.704	26.779.957	8.238.549	1.521.065	65.959.275	43.263
Emilianópolis	203.303	4.572.995	2.199.993	9.144.651	4.671.489	2.880.973	1.406.196	83.179	9.041.838	3.024
Estrela do Norte	114.066	4.572.995	2.327.571	8.933.394	4.935.274	2.797.976	1.610.054	0	9.343.304	2.661
Euclides da Cunha Paulista	499.942	4.572.995	5.437.517	18.316.044	8.436.075	7.010.071	1.417.965	217.148	17.081.259	9.585
Flora Rica	...	4.572.995	...	...	...	...	...	...	...	1.752

Mesorregião e municípios[1]	Tributos	FPM[3]	ICMS[3]	Receita total[4]	Pessoal[5]	Custeio[6]	Investimento[7]	Dívida[8]	Despesa total[4]	População[9]
	em R$				em R$					
Flórida Paulista	1.388.649	7.621.658	8.084.117	21.574.154	10.018.608	7.114.926	3.547.603	0	20.681.137	12.849
Indiana	315.247	4.572.995	1.797.504	10.065.994	4.889.057	2.743.246	2.183.193	215.085	10.030.580	4.828
Inúbia Paulista	349.196	4.572.995	2.420.658	8.885.058	4.384.972	3.092.588	1.130.179	117.184	8.724.923	3.630
Irapuru	...	4.572.995	...	...	...	...	...	...	...	7.787
João Ramalho	496.215	4.572.995	4.315.779	12.268.574	5.635.487	4.945.371	1.321.761	157.336	12.059.954	4.138
Junqueirópolis	2.569.633	9.145.990	8.987.754	31.803.838	12.666.222	14.112.578	4.689.514	330.050	31.798.364	18.726
Lucélia	3.867.486	9.145.990	7.772.837	35.467.915	14.779.425	15.737.310	6.814.276	95.418	37.426.430	19.885
Marabá Paulista	404.155	4.572.995	5.948.045	12.188.732	6.607.011	4.407.068	650.175	442.244	12.106.498	4.812
Mariápolis	177.038	4.572.995	2.285.507	8.103.191	3.931.232	3.060.631	1.061.199	34.057	8.087.119	3.916
Martinópolis	3.688.713	10.670.321	10.383.992	41.880.836	21.601.117	17.899.850	4.048.591	1.577.637	45.127.195	24.260
Mirante do Paranapanema	2.803.108	9.145.990	8.482.965	31.538.936	13.253.654	13.791.526	3.270.946	944.230	31.260.356	17.064
Monte Castelo	559.123	4.572.995	2.830.529	10.924.551	5.918.679	3.576.745	965.070	129.667	10.590.161	4.063
Narandiba	1.013.921	4.572.995	4.481.693	14.580.692	6.237.579	5.897.811	2.266.385	102.190	14.503.964	4.289
Nova Guataporanga	187.892	4.572.995	1.139.119	7.448.808	3.652.955	2.494.638	732.542	102.522	6.982.656	2.178
Osvaldo Cruz	5.570.988	12.194.653	8.356.338	45.783.633	17.756.623	18.561.741	9.800.437	754.431	46.873.231	30.917
Ouro Verde	438.325	4.572.995	3.784.589	15.156.246	6.927.767	5.919.836	1.547.856	184.261	14.579.719	7.794
Pacaembu	1.169.217	7.621.658	4.827.445	19.266.814	9.033.056	8.088.394	1.024.310	440.792	18.586.552	12.934
Panorama	1.259.133	7.621.658	5.057.404	22.089.624	9.556.007	10.256.473	2.755.642	557.164	23.125.286	14.603
Parapuã	1.215.047	6.097.327	5.304.865	18.257.318	8.912.256	6.985.436	2.021.510	279.060	18.198.263	10.844
Paulicéia	1.972.631	4.572.995	4.498.099	15.203.000	6.672.986	7.461.302	932.987	128.213	15.195.488	6.342
Piquerobi	795.554	4.572.995	3.795.859	10.053.123	5.250.437	3.457.055	682.776	233.035	9.623.303	3.541
Pirapozinho	2.054.671	10.670.321	10.278.527	35.452.439	18.587.672	15.537.906	3.492.735	1.260.893	38.879.206	24.718
Pracinha	104.995	4.572.995	1.186.512	8.235.526	2.777.460	3.137.722	1.840.180	0	7.755.362	2.863
Presidente Bernardes	2.082.176	7.621.658	6.571.656	24.508.523	11.757.235	10.518.327	1.465.770	688.092	24.429.424	13.544
Presidente Epitácio	7.043.947	13.718.984	17.710.347	54.786.515	25.343.096	21.741.091	7.697.965	1.014.198	55.796.350	41.324
Presidente Prudente	86.267.731	37.306.738	64.007.913	346.182.016	150.423.980	112.684.502	37.694.630	15.473.320	316.276.431	207.625
Presidente Venceslau	6.773.337	13.718.984	11.709.601	69.527.883	30.668.989	25.981.403	7.251.183	2.779.544	66.681.120	37.915
Rancharia	4.741.995	10.670.321	20.960.638	53.493.498	25.484.975	23.566.039	4.546.792	833.724	54.431.529	28.773
Regente Feijó	4.232.257	9.145.990	8.314.955	30.705.414	14.716.471	12.435.327	2.947.780	1.035.117	31.134.695	18.496
Ribeirão dos Índios	144.301	4.572.995	1.693.299	8.399.441	3.305.412	3.646.188	1.156.180	0	8.107.780	2.187
Rinópolis	1.020.029	4.572.995	4.272.755	13.871.242	7.166.912	5.078.889	2.036.778	29.151	14.311.730	9.935
Rosana	2.721.216	9.145.990	27.671.159	50.192.459	23.773.376	15.734.773	5.071.762	1.236.384	45.816.295	19.691
Sagres	132.182	4.572.995	1.616.746	8.752.409	3.382.131	2.995.813	2.469.197	17.258	8.864.399	2.395
Salmourão	250.503	4.572.995	2.303.316	10.253.140	4.120.799	3.842.639	2.091.913	75.261	10.130.611	4.818
Sandovalina	1.346.433	4.572.995	7.497.987	16.838.863	8.422.329	5.617.457	1.855.150	257.259	16.152.195	3.699
Santa Mercedes	354.573	4.572.995	2.094.358	9.155.893	4.321.548	3.814.931	521.709	114.420	8.772.609	2.831
Santo Anastácio	3.710.360	9.145.990	8.659.820	29.228.224	15.611.826	10.745.146	2.861.758	145.807	29.364.536	20.498
Santo Expedito	104.500	4.572.995	1.296.098	7.515.348	3.520.111	2.798.728	641.475	37.067	6.997.381	2.806
São João do Pau d'Alho	309.128	4.572.995	1.784.558	7.066.750	3.999.030	2.757.400	392.616	12.856	7.161.903	2.103
Taciba	478.200	4.572.995	10.845.059	17.761.551	8.239.092	7.685.253	1.204.182	620.063	17.748.590	5.714
Tarabai	373.567	4.572.995	3.216.258	12.385.258	6.285.187	5.789.869	1.124.269	440.960	13.640.285	6.605
Teodoro Sampaio	3.831.621	9.145.990	12.090.005	39.159.337	14.939.390	17.523.812	3.608.548	807.500	36.879.249	21.389
Tupi Paulista	2.719.139	7.621.658	4.524.512	24.160.633	10.951.692	10.466.955	2.376.160	101.045	23.895.852	14.262
Marília	**109.726.925**	**156.204.606**	**187.380.211**	**848.148.922**	**422.010.198**	**355.273.835**	**92.742.566**	**16.148.594**	**886.175.193**	**440.043**
Álvaro de Carvalho	195.275	4.572.995	1.994.288	7.990.742	3.661.330	4.321.538	943.456	148.938	9.075.262	4.650
Alvinlândia	184.517	4.572.995	1.575.794	8.590.249	4.020.809	3.435.478	1.077.595	0	8.533.882	3.000
Arco-Íris	170.407	4.572.995	2.691.051	7.891.539	3.339.491	3.365.010	1.036.066	0	7.740.566	1.925
Bastos	2.305.898	9.145.990	12.337.918	32.861.286	15.361.526	11.849.462	7.626.539	17.836	34.855.363	20.461

Mesorregião e municípios[1]	Tributos	FPM[3]	ICMS[3]	Receita total[4]	Pessoal[5]	Custeio[6]	Investimento[7]	Dívida[8]	Despesa total[4]	População[9]
	em R$				em R$					
Echaporã	831.161	4.572.995	4.615.667	13.637.201	6.253.516	5.555.124	1.754.238	226.900	13.789.779	6.318
Fernão	178.155	4.572.995	1.358.892	7.949.552	3.066.923	3.206.483	527.814	0	6.801.220	1.563
Gália	750.695	4.572.995	3.948.178	12.403.498	5.942.790	5.355.490	2.057.068	0	13.355.347	7.011
Garça	7.041.470	13.718.984	13.742.597	84.030.380	34.724.254	35.937.394	6.956.319	1.025.454	78.643.421	43.124
Herculândia	651.090	4.572.995	4.565.239	11.902.905	5.274.990	5.606.837	1.447.644	40.563	12.370.034	8.696
Iacri	480.267	4.572.995	3.974.913	11.444.420	3.873.121	5.677.268	2.122.972	63.100	11.736.462	6.419
Lupércio	359.200	4.572.995	2.011.976	10.298.709	4.423.855	4.690.955	1.622.592	70.231	10.807.633	4.353
Marília	67.683.074	37.306.738	75.696.774	434.886.336	247.204.241	180.696.120	30.544.847	12.591.172	471.036.380	216.684
Ocauçu	668.161	4.572.995	2.602.824	10.768.879	4.882.526	3.580.671	3.105.895	54.469	11.623.560	4.163
Oriente	956.296	4.572.995	2.602.957	9.094.632	3.122.049	5.302.768	781.295	127.415	9.333.527	6.097
Oscar Bressane	368.613	4.572.995	2.075.298	9.377.461	4.091.444	3.644.808	757.647	199.149	8.693.049	2.539
Pompéia	4.383.732	9.145.990	20.497.611	46.396.844	21.931.126	21.350.556	3.495.484	445.616	47.222.783	19.963
Queiroz	883.899	4.572.995	5.142.365	12.942.457	4.455.466	5.012.905	3.330.471	118.424	12.917.266	2.808
Quintana	572.904	4.572.995	3.743.974	12.475.106	4.531.807	5.289.876	2.455.417	194.736	12.471.835	6.008
Tupã	19.794.121	18.291.979	18.448.568	88.071.122	34.590.695	35.676.133	19.376.769	0	89.643.598	63.492
Vera Cruz	1.267.990	4.572.995	3.753.329	15.135.604	7.258.240	5.718.956	1.722.439	824.590	15.524.225	10.769
Assis	**103.914.183**	**253.039.050**	**251.954.587**	**1.027.606.571**	**476.490.279**	**395.283.700**	**109.539.667**	**18.095.560**	**1.001.358.948**	**554.046**
Assis	22.834.870	22.864.973	26.141.137	150.826.575	78.528.947	50.371.920	13.459.732	2.199.077	144.559.677	95.156
Bernardino de Campos	1.107.302	6.097.327	4.778.731	17.030.832	7.048.998	8.879.621	494.622	32.807	16.456.048	10.777
Borá	389.126	4.572.995	1.760.089	6.173.270	2.882.337	3.202.099	285.736	0	6.370.172	805
Campos Novos Paulista	632.342	4.572.995	4.034.669	13.403.512	5.524.853	4.843.275	3.116.851	435.495	13.920.474	4.539
Cândido Mota	4.179.572	12.194.653	...	55.956.477	25.873.122	20.820.474	4.812.433	453.654	53.909.426	29.911
Canitar	528.334	4.572.995	2.632.957	12.250.176	5.786.015	4.612.031	1.895.944	123.422	12.417.411	4.369
Chavantes	1.279.743	6.097.327	7.079.971	20.789.779	10.649.310	7.740.877	1.366.516	398.125	20.154.828	12.114
Cruzália	342.900	4.572.995	2.920.629	8.073.158	3.821.584	3.283.724	1.049.873	183.504	8.338.685	2.270
Espírito Santo do Turvo	782.847	4.572.995	4.296.998	12.701.405	5.757.908	4.875.298	1.973.330	35.397	12.641.933	4.246
Fartura	...	7.621.658	...	...	...	...	...	...	...	15.324
Florínia	538.549	4.572.995	4.300.807	11.010.890	5.021.056	4.773.213	1.077.003	155.485	11.026.756	2.829
Ibirarema	955.980	4.572.995	4.558.032	14.257.204	6.537.102	5.949.165	1.462.002	21.919	13.970.188	6.725
Iepê	1.171.548	4.572.995	7.529.446	18.654.229	9.512.174	8.330.824	1.899.829	155.754	19.898.582	7.627
Ipaussu	2.265.151	7.621.658	5.991.248	25.744.763	11.385.705	11.191.296	2.152.682	539.925	25.269.608	13.746
Lutécia	164.329	4.572.995	3.788.251	10.064.982	4.530.591	4.079.375	1.168.739	81.361	9.860.067	2.703
Manduri	834.910	4.572.995	3.330.154	13.518.562	6.313.646	4.309.440	2.040.482	1.117.242	13.780.811	8.999
Maracaí	2.139.809	7.621.658	12.305.308	26.526.360	10.617.815	13.796.586	2.223.302	247.830	26.885.533	13.344
Nantes	274.863	4.572.995	4.435.887	10.974.438	4.597.018	5.545.227	1.123.182	0	11.265.428	2.707
Óleo	190.139	4.572.995	2.035.045	7.755.746	3.660.272	2.567.898	950.191	83.272	7.261.633	2.673
Ourinhos	27.438.505	24.389.305	39.803.261	212.152.203	100.028.732	75.754.000	27.355.742	2.775.387	205.913.861	103.026
Palmital	5.372.684	9.145.990	11.288.472	42.298.359	18.684.137	18.921.163	3.165.265	390.617	41.161.182	21.257
Paraguaçu Paulista	7.735.734	15.243.316	20.946.315	88.588.548	37.065.550	30.604.861	7.803.797	4.259.434	79.733.641	42.281
Pedrinhas Paulista	374.403	4.572.995	3.558.371	10.640.550	4.614.248	4.743.140	1.357.698	0	10.715.086	2.936
Piraju	5.715.422	10.670.321	12.398.844	46.668.332	22.931.484	18.945.372	4.521.754	175.776	46.574.386	28.489
Platina	410.103	4.572.995	3.179.283	9.602.880	4.510.052	3.693.227	969.169	0	9.172.448	3.192
Quatá	1.938.803	6.097.327	9.603.924	26.726.561	14.001.124	8.883.075	2.927.885	219.547	26.031.631	12.828
Ribeirão do Sul	433.504	4.572.995	2.554.427	9.218.660	4.991.913	3.184.790	907.899	190.989	9.275.590	4.464
Salto Grande	1.610.723	4.572.995	4.250.602	15.922.585	6.999.925	5.739.442	2.953.138	518.526	16.211.031	8.787
Santa Cruz do Rio Pardo	8.209.928	13.718.984	20.712.175	65.930.284	25.136.490	30.951.369	7.030.626	2.428.205	65.546.691	43.929
São Pedro do Turvo	572.666	4.572.995	5.922.672	15.866.268	7.222.011	6.651.691	2.334.553	79.804	16.288.059	7.208
Sarutaiá	...	4.572.995	...	...	...	...	...	...	...	3.622

Mesorregião e municípios[1]	Tributos	FPM[3]	ICMS[3]	Receita total[4]	Pessoal[5]	Custeio[6]	Investimento[7]	Dívida[8]	Despesa total[4]	População[9]
	em R$				em R$					
Taguaí	884.478	6.097.327	3.362.950	16.296.284	7.461.948	6.710.318	1.970.927	0	16.143.192	10.825
Tarumã	2.604.920	6.097.327	12.453.932	31.982.699	14.794.211	11.328.910	3.688.766	793.007	30.604.893	12.883
Tejupá	...	4.572.995	...	...	...	...	...	...	...	4.809
Timburi	...	4.572.995	...	...	...	...	...	...	...	2.646
Itapetininga	**158.495.017**	**323.881.083**	**359.663.140**	**1.445.509.487**	**641.176.577**	**588.949.030**	**166.680.550**	**21.559.501**	**1.418.399.445**	**825.231**
Alambari	1.245.799	4.572.995	2.309.549	10.181.535	4.378.432	5.080.917	1.333.391	0	10.792.741	4.886
Angatuba	1.984.592	9.145.990	12.580.621	37.635.446	15.137.003	16.737.671	5.447.049	612.819	37.934.542	22.211
Apiaí	2.576.654	10.670.321	8.077.988	36.715.287	15.423.305	15.084.153	2.768.922	1.312.531	34.588.911	25.196
Barão de Antonina	159.726	4.572.995	2.315.172	9.262.660	3.857.332	3.681.110	1.570.439	0	9.108.882	3.116
Barra do Chapéu	251.737	4.572.995	1.917.325	10.523.541	4.337.887	4.366.593	1.308.430	308.099	10.321.009	5.236
Boituva	19.332.361	15.243.316	23.722.502	91.677.629	43.321.135	38.287.940	9.748.069	166.617	91.523.761	48.323
Bom Sucesso de Itararé	351.396	4.572.995	1.612.278	8.938.612	4.313.200	3.995.885	599.426	121.740	9.030.251	3.571
Buri	1.951.340	9.145.990	9.371.228	38.311.022	17.723.437	11.507.299	5.811.989	1.212.020	36.254.745	18.566
Campina do Monte Alegre	953.647	4.572.995	2.501.099	13.025.762	6.170.206	4.609.220	3.278.029	123.811	14.181.267	5.567
Capão Bonito	8.188.856	15.243.316	17.747.729	72.934.412	32.694.965	25.785.872	12.132.915	1.270.386	71.884.138	46.178
Cerquilho	9.237.346	13.718.984	21.966.386	86.667.911	39.379.777	33.428.566	8.121.058	0	80.929.401	39.649
Cesário Lange	2.495.207	7.621.658	5.511.140	29.625.051	11.359.750	13.280.807	3.757.346	150.262	28.548.165	15.547
Coronel Macedo	269.898	4.572.995	3.346.894	11.487.143	5.645.370	3.892.860	2.007.463	83.582	11.629.275	5.001
Guapiara	1.126.799	9.145.990	4.924.233	29.149.002	11.745.268	10.469.627	5.838.927	1.041.712	29.095.535	17.988
Guareí	2.159.214	7.621.658	5.388.043	20.982.438	8.955.583	7.931.011	3.370.438	176.912	20.433.944	14.568
Iporanga	358.806	4.572.995	5.454.677	13.000.787	5.139.506	6.623.384	1.201.200	432.219	13.396.309	4.302
Itaberá	1.869.949	9.145.990	10.599.136	26.394.089	12.666.248	11.254.402	3.448.847	27.710	27.397.207	17.861
Itaóca	406.330	4.572.995	1.624.796	8.556.684	3.711.181	3.149.416	1.166.613	89.274	8.116.483	3.228
Itapetininga	27.812.953	35.782.407	63.326.697	218.300.882	90.880.624	91.619.821	28.296.791	2.846.860	213.644.097	144.416
Itapeva	16.180.325	21.340.642	33.683.030	157.317.241	75.265.157	60.476.428	17.569.836	3.860.117	157.171.539	87.765
Itapirapuã Paulista	131.462	4.572.995	1.821.162	9.526.845	4.173.121	4.677.359	1.142.432	0	9.992.912	3.884
Itaporanga	1.583.376	7.621.658	...	27.275.506	10.410.449	9.242.171	1.532.711	149.420	21.368.537	14.546
Itararé	7.246.743	16.767.647	16.612.387	73.048.541	31.165.454	33.673.395	10.017.705	1.400.562	76.257.117	47.939
Laranjal Paulista	7.112.152	10.670.321	13.105.356	44.622.852	22.499.292	18.618.211	4.287.468	487.674	45.892.646	25.246
Nova Campina	641.296	4.572.995	6.736.149	18.862.567	8.017.060	8.902.332	1.413.552	337.883	18.670.827	8.515
Pereiras	773.011	4.572.995	3.414.623	13.861.730	6.369.658	6.232.605	1.313.310	241.808	14.157.380	7.468
Porangaba	2.670.378	4.572.995	2.898.286	14.139.862	5.931.535	6.491.339	1.408.247	0	13.831.121	8.333
Quadra	1.434.474	4.572.995	2.077.532	10.291.792	5.273.798	4.191.107	1.315.270	98.062	10.878.236	3.236
Ribeira	228.206	4.572.995	2.064.551	7.998.853	4.131.180	3.540.866	554.284	111.219	8.337.550	3.358
Ribeirão Branco	686.225	9.145.990	5.529.973	27.342.138	14.397.126	10.675.710	2.016.847	1.566.722	28.656.405	18.272
Ribeirão Grande	847.812	4.572.995	6.555.384	19.040.008	7.818.931	6.806.198	2.658.959	0	17.284.088	7.419
Riversul	386.149	4.572.995	2.675.553	11.064.551	4.659.230	3.681.281	1.082.726	517.357	9.940.594	6.165
Taquarituba	3.631.453	9.145.990	8.615.229	36.541.925	15.951.248	14.612.257	5.468.216	644.943	36.676.664	22.294
Taquarivaí	433.989	4.572.995	3.308.687	12.655.290	5.958.166	4.981.885	1.595.344	365.301	12.900.696	5.149
Tatuí	31.554.543	24.389.305	44.971.040	181.628.685	79.510.459	78.253.795	10.950.798	1.796.849	170.511.900	107.975
Torre de Pedra	220.814	4.572.995	1.296.706	6.921.208	2.804.504	3.105.537	1.145.504	5.029	7.060.573	2.257
Macro Metropolitana Paulista	**1.207.534.344**	**556.223.487**	**1.608.942.986**	**5.494.258.598**	**2.240.702.683**	**2.285.037.533**	**614.406.337**	**118.476.066**	**5.259.163.478**	**2.644.762**
Alumínio	7.745.860	7.621.658	40.079.911	63.924.558	30.933.399	25.152.687	8.326.564	764.304	65.176.953	16.845
Araçariguama	9.948.844	6.097.327	25.581.308	57.523.010	26.243.360	22.238.164	5.204.568	429.976	54.116.068	17.085
Araçoiaba da Serra	9.346.032	10.670.321	5.009.023	45.007.547	17.411.156	21.130.521	4.740.288	237.134	43.519.098	27.323
Atibaia	87.262.848	25.913.637	51.427.906	260.194.398	113.807.969	112.863.361	35.880.649	3.427.651	266.520.489	126.614
Bom Jesus dos Perdões	5.275.796	9.145.990	5.176.779	36.752.165	17.576.046	16.671.889	1.327.365	428.643	36.003.943	19.703

Mesorregião e municípios[1]	Tributos	FPM[3]	ICMS[3]	Receita total[4]	Pessoal[5]	Custeio[6]	Investimento[7]	Dívida[8]	Despesa total[4]	População[9]
	em R$				em R$					
Bragança Paulista	66.941.781	35.782.407	60.708.238	250.783.541	123.101.077	103.510.457	20.192.947	672.486	247.476.967	146.663
Cabreúva	13.263.103	13.718.984	28.489.727	74.640.920	30.756.691	37.193.405	4.644.063	739.120	73.333.279	41.643
Campo Limpo Paulista	18.478.371	19.816.311	31.085.021	111.594.250	54.146.466	42.392.595	10.926.195	6.239.925	113.705.181	74.114
Capela do Alto	3.131.303	9.145.990	4.853.233	29.570.796	14.613.063	11.162.014	2.748.670	673.982	29.197.728	17.533
Ibiúna	16.024.419	18.291.979	23.174.977	91.507.773	44.782.147	48.340.464	4.726.666	2.934.578	100.783.854	71.228
Iperó	4.958.406	10.670.321	8.741.297	43.062.740	20.868.594	18.615.800	5.070.517	495.491	45.050.402	28.301
Itatiba	39.023.726	22.864.973	56.168.342	194.379.450	89.393.543	83.072.511	19.124.720	2.146.678	193.737.452	101.450
Itu	87.714.660	37.306.738	118.228.857	323.232.674	116.388.715	139.324.253	50.423.326	5.838.321	311.974.615	154.200
Itupeva	27.607.374	13.718.984	33.128.378	97.553.590	45.063.031	41.804.761	9.251.259	1.113.223	97.232.274	44.825
Jarinu	12.825.472	9.145.990	10.250.095	45.011.652	21.328.613	19.398.743	4.695.550	434.464	45.857.370	23.827
Joanópolis	2.259.676	6.097.327	4.018.848	20.059.795	9.069.034	8.747.964	1.382.223	25.532	19.224.753	11.771
Jundiaí	289.354.841	37.306.738	355.908.327	1.069.967.650	393.231.713	420.715.212	124.126.409	37.004.177	975.077.511	370.251
Louveira	28.720.896	12.194.653	140.614.976	204.035.467	50.267.397	63.048.303	36.408.779	298.528	150.023.007	37.153
Mairinque	11.887.442	13.718.984	20.748.568	80.566.757	39.116.412	38.844.258	5.390.461	773.576	84.124.707	43.225
Morungaba	2.303.335	6.097.327	5.733.303	22.031.786	9.452.072	10.312.366	2.670.878	97.899	22.533.216	11.775
Nazaré Paulista	5.926.018	7.621.658	4.586.829	25.467.150	10.768.905	10.947.964	3.385.114	98.755	25.200.738	16.413
Piedade	7.239.849	15.243.316	12.924.814	60.028.081	27.778.552	29.141.101	5.503.283	211.454	62.634.389	52.214
Pilar do Sul	3.817.476	10.670.321	7.215.934	34.128.614	16.234.093	16.068.497	2.811.309	25.495	35.139.394	26.411
Piracaia	7.298.674	9.145.990	6.940.404	43.601.870	20.984.802	17.034.046	3.279.616	667.564	41.966.028	25.139
Porto Feliz	19.467.054	15.243.316	21.769.533	108.703.951	48.753.768	42.367.979	15.920.358	2.032.114	109.074.220	48.914
Salto	36.313.107	24.389.305	57.491.403	186.407.810	63.836.434	95.080.807	24.851.325	3.548.384	187.316.951	105.569
Salto de Pirapora	7.109.316	13.718.984	20.167.166	69.358.920	29.293.756	26.018.496	3.576.586	1.784.299	60.673.138	40.141
São Miguel Arcanjo	2.915.031	12.194.653	10.325.017	40.443.180	16.349.657	15.702.220	6.198.222	763.121	39.013.220	31.452
São Roque	26.019.378	18.291.979	23.892.211	148.198.848	59.384.690	55.500.838	24.663.848	194.645	139.744.021	78.873
Sarapuí	1.186.253	4.572.995	3.495.758	12.357.835	6.361.682	5.305.050	487.853	199.833	12.354.418	9.027
Sorocaba	292.968.596	37.306.738	325.112.692	1.273.029.413	503.261.876	533.048.646	133.570.548	37.976.070	1.207.857.141	586.311
Tapiraí	584.272	4.572.995	5.241.978	16.623.865	6.880.550	6.436.258	3.032.406	331.696	16.680.910	8.015
Tuiuti	454.937	4.572.995	2.218.578	10.618.736	4.278.522	5.282.034	698.243	0	10.258.799	5.935
Vargem	978.679	4.572.995	2.448.683	13.637.584	6.821.194	4.768.899	1.843.494	0	13.433.587	8.801
Várzea Paulista	16.756.072	24.389.305	40.506.629	138.158.681	70.783.506	51.086.109	10.963.070	3.955.138	136.787.823	107.146
Votorantim	34.425.447	24.389.305	35.478.242	192.093.543	81.380.198	86.708.859	16.358.966	1.911.809	186.359.833	108.872
Vale do Paraíba Paulista	**1.084.723.979**	**492.201.564**	**1.449.254.197**	**5.031.546.949**	**2.088.834.099**	**2.069.505.222**	**523.572.474**	**74.816.011**	**4.756.727.807**	**2.262.723**
Aparecida	11.639.322	13.718.984	8.184.455	66.193.449	31.897.085	28.473.312	7.874.165	843.736	69.088.298	35.043
Arapeí	3.546.954	4.572.995	1.520.976	11.310.220	4.751.806	4.003.049	1.941.715	608.613	11.305.184	2.492
Areias	694.545	4.572.995	2.320.873	10.961.350	5.096.046	3.307.593	1.579.646	294.637	10.277.923	3.693
Bananal	1.855.671	6.097.327	3.537.414	20.415.557	10.335.583	7.072.451	670.091	967.756	19.045.881	10.220
Caçapava	24.163.446	21.340.642	63.314.725	140.995.132	63.179.769	71.469.604	8.295.156	2.373.984	145.318.513	84.844
Cachoeira Paulista	7.122.823	12.194.653	6.833.938	43.218.304	16.820.701	21.896.289	2.582.148	1.621.794	42.920.933	30.099
Campos do Jordão	32.964.509	15.243.316	12.568.247	106.108.204	50.724.888	48.422.985	8.072.010	2.693.867	109.913.750	47.824
Canas	1.025.837	4.572.995	1.598.360	10.145.039	5.275.383	3.264.857	1.322.522	134.996	9.997.757	4.387
Caraguatatuba	96.585.636	22.864.973	23.422.795	269.349.511	95.939.307	101.976.200	45.554.997	2.441.512	245.912.015	100.899
Cruzeiro	11.960.773	19.816.311	31.504.193	108.629.400	59.308.195	42.162.672	6.500.310	3.800.173	111.771.350	77.070
Cunha	1.559.594	9.145.990	8.249.562	37.910.464	11.982.722	20.953.845	5.394.413	299.688	38.630.668	21.874
Guaratinguetá	30.843.192	24.389.305	49.117.330	177.087.968	83.094.439	77.000.534	10.722.682	3.830.250	174.647.905	112.091
Igaratá	5.166.763	4.572.995	3.170.576	20.476.590	9.657.430	8.490.059	1.983.007	331.285	20.461.780	8.825
Ilhabela	23.112.928	10.670.321	8.225.937	98.048.198	37.654.626	45.840.249	9.334.384	935.799	93.765.059	28.176
Jacareí	70.378.207	37.306.738	142.640.162	441.071.357	161.503.230	175.947.612	85.503.006	16.458.481	439.412.330	211.308
Jambeiro	4.727.664	4.572.995	5.572.664	19.497.020	7.280.484	7.746.248	2.907.260	329.457	18.263.448	5.350

Mesorregião e municípios[1]	Tributos	FPM[3]	ICMS[3]	Receita total[4]	Pessoal[5]	Custeio[6]	Investimento[7]	Dívida[8]	Despesa total[4]	População[9]
	em R$				em R$					
Lagoinha	369.228	4.572.995	2.321.931	9.572.473	5.066.154	3.976.746	304.067	210.365	9.557.332	4.840
Lavrinhas	3.667.955	4.572.995	2.680.481	14.814.508	6.307.801	7.076.552	1.186.400	565.781	15.136.534	6.586
Lorena	14.128.938	21.340.642	30.135.004	106.484.143	47.612.348	51.411.219	3.790.844	1.357.690	104.172.101	82.553
Monteiro Lobato	746.111	4.572.995	1.960.685	9.471.231	4.946.475	3.468.450	1.425.543	87.434	9.927.902	4.123
Natividade da Serra	627.341	4.572.995	5.633.779	15.598.748	6.789.951	7.290.354	1.965.510	180.332	16.226.147	6.681
Paraibuna	23.739.761	7.621.658	8.247.989	56.754.645	20.499.097	16.347.991	12.361.281	595.560	49.803.929	17.384
Pindamonhangaba	35.329.610	35.782.407	118.942.424	258.175.906	104.679.636	115.048.362	15.700.205	5.028.825	240.457.028	147.034
Piquete	1.285.841	7.621.658	2.886.526	19.181.960	8.716.909	6.400.426	3.820.089	91.132	19.028.556	14.107
Potim	975.573	9.145.990	3.252.687	24.981.732	11.062.564	9.923.775	2.785.989	97.347	23.869.675	19.413
Queluz	4.065.902	6.097.327	2.878.392	21.848.299	9.147.672	8.877.770	3.284.447	1.587.807	22.897.696	11.325
Redenção da Serra	336.338	4.572.995	3.402.004	9.157.690	4.787.307	3.519.849	733.871	220.567	9.261.594	3.879
Roseira	2.269.483	4.572.995	3.108.517	17.850.848	8.235.031	5.946.603	3.326.486	0	17.508.120	9.606
Santa Branca	2.910.918	7.621.658	5.956.780	26.499.726	12.251.500	13.309.607	1.560.051	0	27.121.158	13.770
Santo Antônio do Pinhal	1.347.325	4.572.995	2.207.566	16.550.607	7.283.928	4.910.907	3.674.005	622.386	16.491.226	6.516
São Bento do Sapucaí	1.660.273	6.097.327	3.276.618	18.383.468	7.496.939	6.069.915	2.976.688	375.804	16.919.345	10.462
São José do Barreiro	1.226.237	4.572.995	1.980.045	12.592.243	5.413.939	3.901.895	2.120.409	567.289	12.003.533	4.097
São José dos Campos	359.155.229	37.306.738	570.987.268	1.524.571.983	544.794.297	696.349.396	153.675.217	11.160.601	1.405.979.511	627.544
São Luís do Paraitinga	3.900.932	6.097.327	5.007.595	42.566.422	10.775.402	8.159.121	22.596.877	73.407	41.604.807	10.404
São Sebastião	106.817.992	19.816.311	90.459.062	419.079.625	166.861.297	162.339.036	24.303.354	2.785.953	356.289.639	73.833
Silveiras	2.205.248	4.572.995	3.051.343	15.679.057	5.768.079	5.078.625	3.605.545	324.551	14.776.800	5.792
Taubaté	118.148.151	37.306.738	181.582.793	571.799.609	335.840.802	158.915.684	41.602.957	3.368.220	539.727.663	278.724
Tremembé	14.571.316	13.718.984	8.357.837	58.807.893	32.329.343	20.522.397	6.339.288	3.227.453	62.418.480	40.985
Ubatuba	57.890.415	19.816.311	19.154.666	179.706.370	67.665.938	82.632.982	10.195.839	4.321.477	164.816.236	78.870
Litoral Sul Paulista	**202.303.199**	**170.725.140**	**151.098.702**	**933.813.890**	**419.888.440**	**388.627.001**	**119.078.335**	**21.145.159**	**948.738.935**	**462.480**
Barra do Turvo	2.686.759	4.572.995	7.135.853	18.644.376	10.477.517	7.989.646	1.375.764	102.864	19.945.791	7.729
Cajati	8.056.631	10.670.321	20.901.067	58.277.990	28.400.337	18.904.438	8.922.761	494.411	56.721.947	28.371
Cananéia	3.060.020	6.097.327	6.891.684	26.100.283	11.087.018	9.893.247	4.041.173	724.962	25.746.400	12.226
Eldorado	786.633	7.621.658	8.788.540	28.353.675	12.644.830	14.808.916	6.263.312	332.856	34.049.915	14.645
Iguape	4.322.315	12.194.653	11.307.570	42.692.521	18.931.326	25.965.899	3.464.128	538.634	48.899.986	28.844
Ilha Comprida	15.275.988	4.572.995	3.778.897	36.390.145	18.178.824	13.347.545	7.265.597	1.226.337	40.018.303	9.027
Itanhaém	61.018.651	21.340.642	16.886.616	196.242.022	86.971.249	78.203.570	25.375.986	9.658.088	200.208.893	87.053
Itariri	1.342.835	7.621.658	3.107.281	21.311.360	10.232.019	7.818.323	2.558.089	536.034	21.144.465	15.471
Jacupiranga	2.119.526	7.621.658	5.706.985	26.740.549	11.486.331	10.691.424	3.707.950	278.830	26.164.535	17.196
Juquiá	2.672.626	9.145.990	6.764.039	35.903.446	14.335.203	16.238.557	5.380.991	395.030	36.349.781	19.269
Miracatu	4.642.032	10.670.321	7.951.220	39.551.401	17.809.322	12.892.201	2.837.304	1.180.095	34.718.921	20.595
Mongaguá	34.704.626	13.718.984	9.130.120	107.686.616	49.531.754	55.197.819	6.889.943	2.012.773	113.632.289	46.310
Pariquera-Açu	2.222.326	9.145.990	4.449.028	24.825.686	13.701.681	10.025.888	3.931.017	229.374	27.887.960	18.453
Pedro de Toledo	1.504.827	6.097.327	5.137.336	22.262.325	8.466.864	8.450.194	2.874.275	61.455	19.852.789	10.213
Peruíbe	44.672.405	16.767.647	13.380.284	140.658.502	63.587.797	50.964.658	20.161.889	1.555.227	136.269.570	59.793
Registro	12.500.219	16.767.647	13.853.719	86.079.021	32.973.319	38.497.517	12.152.141	1.590.588	85.213.565	54.279
Sete Barras	714.780	6.097.327	5.928.464	22.093.971	11.073.051	8.737.159	1.876.015	227.601	21.913.825	13.006
Metropolitana de São Paulo	**18.883.627.233**	**1.359.931.033**	**11.161.579.223**	**51.266.765.471**	**18.968.025.892**	**21.684.739.573**	**5.779.574.589**	**3.174.506.202**	**49.606.846.256**	**21.142.508**
Arujá	33.889.153	19.816.311	36.552.084	124.286.424	56.473.131	48.859.683	16.773.555	1.978.771	124.085.140	74.818
Barueri	582.103.131	37.306.738	590.017.406	1.467.575.074	516.124.194	489.992.899	384.188.178	0	1.390.305.272	240.656
Bertioga	85.477.164	15.243.316	14.252.540	205.052.070	76.732.775	112.397.970	4.127.241	3.799.824	197.057.810	47.572
Biritiba-Mirim	...	10.670.321	...	...	...	...	...	...	...	28.573
Caieiras	37.070.369	21.340.642	33.119.630	129.889.145	57.306.233	37.597.283	21.592.612	1.513.264	118.009.391	86.623

Mesorregião e municípios[1]	Tributos	FPM[3]	ICMS[3]	Receita total[4]	Pessoal[5]	Custeio[6]	Investimento[7]	Dívida[8]	Despesa total[4]	População[9]
	em R$				em R$					
Cajamar	51.330.752	18.291.979	89.803.965	218.805.586	88.451.618	109.375.837	12.841.853	7.315.835	217.985.143	64.113
Carapicuíba	50.316.924	37.306.738	62.391.150	253.231.554	136.048.629	98.954.731	18.722.225	4.291.857	258.017.442	369.908
Cotia	120.573.081	37.306.738	132.238.092	394.408.447	140.470.844	211.318.908	23.811.780	10.112.523	385.714.055	201.023
Cubatão	163.725.717	27.437.968	381.176.816	797.043.935	313.702.846	298.043.669	25.634.471	18.009.601	655.390.587	118.797
Diadema	155.420.715	37.306.738	253.916.480	687.062.520	332.296.114	266.120.900	35.202.621	23.180.785	656.800.420	386.039
Embu	40.035.890	37.306.738	72.325.001	300.193.224	130.129.903	114.670.483	55.213.685	2.325.024	302.339.095	240.007
Embu-Guaçu	13.404.895	18.291.979	14.224.209	86.256.417	42.431.205	33.688.008	9.232.779	557.058	85.909.050	62.846
Ferraz de Vasconcelos	21.692.461	37.306.738	32.996.439	197.548.116	74.821.099	68.127.312	39.711.136	3.618.782	186.278.329	168.290
Francisco Morato	17.044.862	37.306.738	17.990.266	192.975.465	83.420.390	60.156.476	17.253.018	4.396.553	165.226.437	154.538
Franco da Rocha	21.482.413	27.437.968	35.376.353	145.253.616	64.752.927	53.809.913	13.526.237	4.386.778	136.475.854	131.603
Guararema	19.559.119	10.670.321	19.721.857	115.594.921	20.389.767	54.224.697	48.568.607	2.228.550	125.411.620	25.861
Guarujá	333.531.063	37.306.738	82.762.368	684.219.115	288.397.640	351.980.293	43.623.178	19.530.015	703.531.126	290.607
Guarulhos	485.211.121	40.716.791	815.496.045	2.414.414.762	950.365.153	1.038.181.633	534.387.067	52.433.193	2.575.367.046	1.222.357
Itapecerica da Serra	35.524.133	37.306.738	78.679.485	230.796.622	106.823.566	75.989.382	47.069.567	6.527.159	236.409.675	152.380
Itapevi	51.606.327	37.306.738	71.247.179	287.612.564	128.233.170	105.184.482	35.714.513	2.752.642	271.884.807	200.874
Itaquaquecetuba	49.178.058	37.306.738	68.031.084	322.886.621	148.285.815	131.672.546	33.200.888	7.730.404	320.889.653	321.854
Jandira	28.019.573	24.389.305	41.897.467	164.310.966	80.901.522	62.881.972	17.977.240	3.693.143	165.453.877	108.436
Juquitiba	6.811.070	10.670.321	6.152.650	41.587.922	19.835.738	20.358.109	2.031.847	2.356.200	44.581.894	28.732
Mairiporã	28.719.193	19.816.311	18.315.367	132.000.586	53.017.528	58.015.868	14.034.492	1.991.590	127.059.478	80.920
Mauá	123.794.510	37.306.738	198.326.597	555.135.667	182.813.695	295.326.002	30.863.343	15.974.985	524.978.025	417.281
Mogi das Cruzes	139.210.089	37.306.738	126.166.876	646.396.773	244.103.765	282.135.543	96.778.894	22.654.102	645.672.305	387.241
Osasco	413.855.821	37.306.738	303.397.572	1.233.710.675	581.800.752	494.288.122	163.267.584	51.998.564	1.291.355.022	666.469
Pirapora do Bom Jesus	3.321.049	7.621.658	4.992.523	34.523.493	20.789.408	14.300.102	1.066.397	780.051	36.935.958	15.727
Poá	123.248.418	24.389.305	33.496.901	240.416.926	88.736.824	79.223.224	52.919.221	1.776.532	222.655.802	106.033
Praia Grande	230.259.853	37.306.738	49.986.576	688.167.157	277.269.740	259.806.834	52.996.772	14.783.149	604.856.495	260.769
Ribeirão Pires	35.722.514	24.389.305	33.929.783	173.666.182	61.098.360	74.486.112	34.306.044	4.025.126	173.915.642	113.043
Rio Grande da Serra	4.982.166	13.718.984	8.239.357	44.554.949	20.556.388	10.953.937	9.476.807	2.149.217	43.136.349	44.084
Salesópolis	1.430.892	7.621.658	4.952.432	26.496.478	12.495.725	11.079.348	6.165.242	468.941	30.209.257	15.639
Santa Isabel	19.933.961	15.243.316	13.819.705	84.896.262	38.475.787	32.918.656	8.812.326	346.923	80.553.691	50.464
Santana de Parnaíba	171.067.494	24.389.305	83.821.808	410.088.376	188.076.038	151.030.505	34.256.883	4.747.223	378.110.649	108.875
Santo André	433.926.550	37.306.738	291.739.232	1.448.523.425	547.736.863	756.390.583	129.266.803	3.468.759	1.436.863.008	673.914
Santos	531.945.336	37.306.738	253.366.702	1.384.599.851	703.212.452	496.828.719	71.242.642	25.844.781	1.297.128.594	419.757
São Bernardo do Campo	577.907.405	37.306.738	806.386.537	2.405.553.105	952.610.139	1.086.165.659	281.283.725	41.661.740	2.361.721.262	765.203
São Caetano do Sul	239.698.142	35.782.407	275.809.500	845.523.180	382.408.318	326.617.327	52.395.321	4.367.024	765.787.990	149.571
São Lourenço da Serra	4.858.042	9.145.990	3.796.631	26.776.755	13.976.640	10.917.221	1.127.658	448.185	26.469.703	13.985
São Paulo	13.095.026.216	134.150.755	5.340.742.418	29.983.961.331	10.089.685.019	12.759.489.202	3.152.108.722	2.760.272.422	28.761.555.364	11.244.369
São Vicente	131.443.921	37.306.738	57.178.874	567.510.915	269.445.270	270.913.442	74.781.474	14.462.533	629.602.719	332.424
Suzano	68.995.921	37.306.738	171.458.797	382.407.148	161.384.914	176.636.016	30.189.167	12.704.861	380.914.959	262.568
Taboão da Serra	80.646.728	37.306.738	114.738.002	416.971.159	182.873.623	168.859.156	32.917.227	5.137.797	389.787.803	244.719
Vargem Grande Paulista	20.625.018	15.243.316	16.548.465	73.879.993	39.064.367	24.770.809	8.913.548	1.703.736	74.452.459	42.946
Total[2]	**26.401.553.796**	**7.114.162.323**	**22.668.725.042**	**92.629.572.234**	**37.191.974.659**	**38.391.536.998**	**10.371.774.897**	**4.081.317.751**	**90.076.037.082**	**41.252.160**

Fonte: *elaborado por Aequus Consultoria com base nos dados da Secretaria do Tesouro Nacional (STN).* ***Notas:*** *[1]Municípios agrupados por macrorregiões definidas pelo Instituto Brasileiro de Geografia e Estatística (IBGE); [2]total ajustado de acordo com metodologia adotada; [3]valores brutos de FPM e QPM-ICMS (sem o desconto de 20% para o Fundeb); [4]receita total e despesa total ajustadas dos efeitos do Fundeb conforme explicação na Notas metodológicas, na página 3; [5]despesas com pessoal incluem gastos com encargos, inativos, pensionistas e salários-família; [6]despesa de custeio abrange toda a despesa corrente exceto as de pessoal e encargos, inativos, pensionistas, salários-família e pagamentos de juros; [7]investimentos incluem as inversões financeiras; [8]refere-se aos gastos com juros, encargos e amortizações da dívida; [9]Censo Demográfico de 2010 do IBGE.*

FPM

O Fundo de Participação dos Municípios (FPM) é uma transferência constitucional da União para os municípios, criado no contexto da ampla reforma tributária ocorrida em meados dos anos 60. Na Constituição Federal de 1967, o FPM foi inicialmente formado por 10% da arrecadação do Imposto sobre a Renda e Proventos de Qualquer Natureza (IR) e do Imposto sobre Produtos Industrializados (IPI). Mas, logo no ano seguinte, em 1968, o Ato Complementar nº 40 reduziu esse percentual para 5%.

Somente a partir de 1976 foi sendo aumentado em um ponto percentual ao ano, até alcançar 9% em 1979. Parcelas cada vez maiores foram destinadas ao FPM, até chegar a 17% da receita de IR e IPI na Constituição de 1988 e, ainda no final daquele ano, a 20%, destinando-se mais meio ponto percentual a cada ano, até atingir 22,5% em 1993, como consta hoje na Constituição Federal em seu artigo 159, I, b.

Em 20 de setembro de 2007, por via da Emenda Constitucional nº 55, foi designada uma transferência adicional de 1% a ser repassado nos primeiros dez dias de dezembro. Essa foi também uma importante conquista das municipalidades, que utilizam esse repasse adicional para arcar com os encargos de fim do ano que vinham gerando dificuldades no caixa das prefeituras, como o pagamento do 13º salário.

Desempenho

Com a mitigação dos efeitos sobre o Brasil da crise financeira mundial que se iniciou em setembro de 2008 e se fez sentir durante o ano de 2009, o montante de recursos disponíveis para transferência mediante FPM voltou a crescer em 2010. Porém, o aumento foi bastante tímido, de apenas 2,5%. No ano de 2010, o FPM no âmbito nacional somou R$ 53,57 bilhões, enquanto que em 2009 o valor total das transferências do FPM, sem a compensação concedida pela União, foi de R$ 52,44 bilhões, com os valores corrigidos pelo Índice de Preços ao Consumidor Amplo (IPCA).

Considerando que 83,9% do FPM foram provenientes da arrecadação do IR, o crescimento de 2,5% do FPM pode ser explicado pelo fraco desempenho da arrecadação federal do IR, cujo acréscimo foi de apenas 3,4%, apesar do substantivo aumento de arrecadação do IPI, cuja variação foi de 23,7%.

Evolução dos repasses do FPM total do Brasil
em R$ bilhões - IPCA médio de 2010

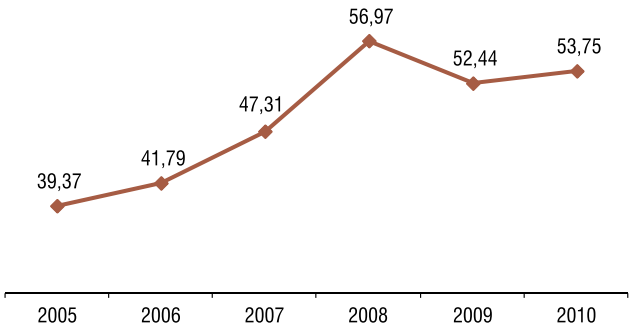

Taxa de crescimento do FPM do total do Brasil em relação ao ano anterior

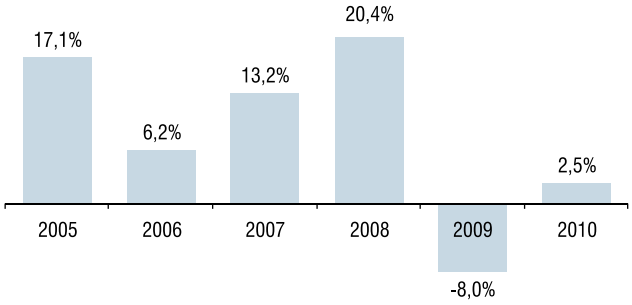

O desempenho do FPM repassado aos municípios paulistas foi o mesmo do FPM nacional, uma vez que o conjunto das cidades de cada Estado tem uma participação fixa no total dos recursos do fundo, de acordo com a Lei Complementar nº 62, de 28 de dezembro de 1989. Aos municípios do Estado de São Paulo cabe a parcela de 14,2620% do total do FPM a ser distribuído aos municípios do interior do país. Dessa forma, em São Paulo o FPM passou de R$ 6,94 bilhões em 2009, para R$ 7,11 bilhões no ano seguinte, a preços corrigidos pelo IPCA, com uma taxa de crescimento de 2,4%.

Evolução do FPM nos municípios paulistas
em R$ bilhões - IPCA médio de 2010

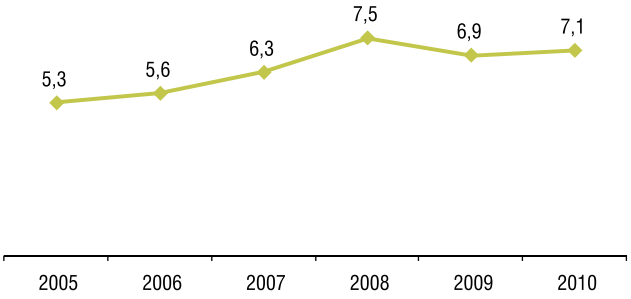

Participação no orçamento e FPM per capita

O peso do FPM para os orçamentos municipais está relacionado ao porte populacional das cidades. Como pode ser conferido no gráfico abaixo, devido à menor capacidade de arrecadação dos municípios menores e, também, às próprias regras de distribuição do FPM, essa transferência tem grande importância nos orçamentos das pequenas cidades.

Participação do FPM na receita corrente dos municípios agrupados por faixa populacional - 2010

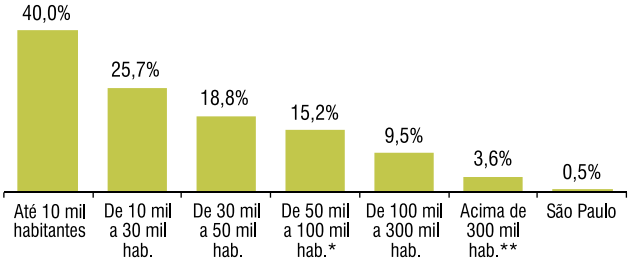

**exceto Paulínia **exceto São Paulo*

Quando se analisa o valor do FPM per capita, também fica fácil identificar que essa fonte de recursos tem maior peso nos municípios menos populosos. Conforme o gráfico a seguir, os municípios com até 10 mil habitantes receberam, em 2010, 13,2 vezes mais recursos per capita do que os com mais de 300 mil habitantes.

No ranking do FPM per capita de 2010, a cidade paulista que aparece em primeiro lugar é Borá, que recebeu R$ 5.680,74 para cada um de seus 805 habitantes. No outro extremo, encontra-se a cidade de São Paulo, com R$ 11,93.

FPM per capita dos municípios agrupados por faixa populacional - 2010
em R$

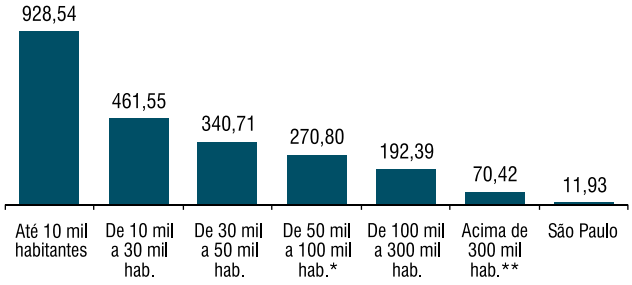

**exceto Paulínia **exceto São Paulo*

O comportamento do FPM per capita apresentado no gráfico abaixo reforça a premissa de que o fundo beneficia mais as pequenas cidades do que as maiores. O valor do FPM per capita tende a acompanhar inversamente a curva da população residente, pois, à medida que cresce o número de habitantes, vai sendo reduzido o valor do FPM per capita.

FPM per capita e população residente* - 2010

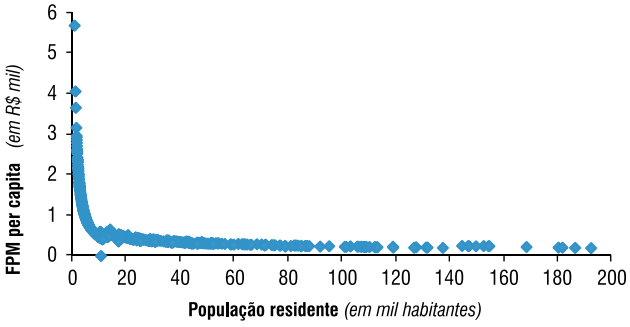

**para melhor representação gráfica, excluiu-se o Município de São Paulo.*

Subdivisões do FPM		Critérios de distribuição
FPM-Interior	86,4% do FPM total. É distribuído a todos os municípios do país, exceto as capitais.	Coeficientes definidos por faixa populacional no Decreto-Lei nº 1.881/81. Desde 1990, a participação de cada município é obtida dividindo-se seu respectivo coeficiente pelo somatório dos coeficientes dos municípios do Estado.
FPM-Capital	10% do FPM total. É distribuído às capitais estaduais.	Coeficientes que consideram a população e o inverso da renda per capita do Estado. A participação da capital é obtida dividindo-se seu coeficiente pelo somatório dos coeficientes de todas as capitais.
FPM-Reserva	3,6% do FPM total. É destinado aos municípios do interior com população superior a 142.633 habitantes.	De acordo com coeficientes que consideram a população e o inverso da renda per capita do respectivo Estado. Em 2010, participaram desse fundo 156 municípios brasileiros. Desses, 50 são paulistas.

Fonte: *Lei nº 5.172/66, Decreto-Lei nº 1.881/81 e Decisão Normativa nº 101/2009 - Tribunal de Contas da União.*

Subdivisões e critérios de distribuição do FPM

O FPM é subdivido em três partes, conforme o gráfico e o quadro abaixo.

Distribuição do FPM

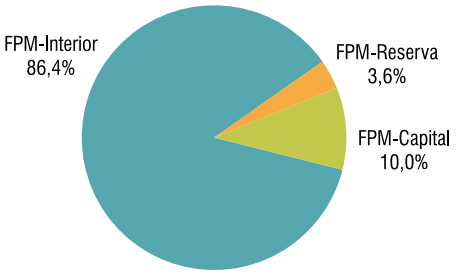

FPM-Interior

Para a distribuição do FPM-Interior, foram estabelecidas 18 faixas populacionais e, para cada uma, um coeficiente (Decreto-lei nº 1.881, de 27 de agosto de 1981). Conforme mostra a tabela abaixo, os coeficientes variam de 0,6, para os municípios com menos de 10.188 habitantes, até 4,0, para aqueles com mais de 156.216 habitantes. Pode-se notar que os intervalos das faixas populacionais crescem proporcionalmente mais que os coeficientes. Tal mecanismo visa a beneficiar os municípios com menos habitantes, fazendo com que os mesmos recebam, relativamente, mais recursos que os mais populosos.

Coeficientes para distribuição do FPM-Interior

Categoria do município segundo o número de habitantes	Coeficiente
Até 10.188	0,6
De 10.189 a 13.584	0,8
De 13.585 a 16.980	1,0
De 16.981 a 23.772	1,2
De 23.773 a 30.564	1,4
De 30.565 a 37.356	1,6
De 37.357 a 44.148	1,8
De 44.149 a 50.940	2,0
De 50.941 a 61.128	2,2
De 61.129 a 71.316	2,4
De 71.317 a 81.504	2,6
De 81.505 a 91.692	2,8
De 91.693 a 101.880	3,0
De 101.881 a 115.464	3,2
De 115.465 a 129.048	3,4
De 129.049 a 142.632	3,6
De 142.633 a 156.216	3,8
Acima de 156.216	4,0

Fonte: *Decreto-lei nº 1.881/1981.*

O Tribunal de Contas da União (TCU), no ano de 1990, por meio da resolução nº 242, fixou a participação de cada Estado no conjunto dos recursos do FPM-Interior. Essa medida teve por objetivo evitar que a criação de novos municípios prejudicasse a distribuição de recursos nas demais cidades da Federação. Observando a tabela ao lado, podemos perceber que os municípios paulistas recebem 14,26% do FPM-Interior.

Fixados os percentuais de cada Estado, o valor a ser distribuído para cada município é calculado com base nos coeficientes de participação descritos acima. Dessa forma, dois municípios que se enquadram na mesma faixa populacional, mas que se localizam em estados diferentes, terão o mesmo coeficiente, porém não receberão o mesmo valor do FPM.

Participação no FPM-Interior, número de municípios e população por Estado

Unidades da Federação	Partic. no total *em %*	Número de municípios 2009[1]	População 2009
Acre	0,2630	21	385.178
Alagoas	2,0883	101	2.219.794
Amapá	0,1392	15	260.125
Amazonas	1,2452	61	1.654.728
Bahia	9,2695	416	11.639.308
Ceará	4,5864	183	6.042.257
Espírito Santo	1,7595	77	3.167.043
Goiás	3,7318	245	4.644.325
Maranhão	3,9715	216	5.370.040
Mato Grosso	1,8949	140	2.451.130
Mato Grosso do Sul	1,5004	77	1.605.391
Minas Gerais	14,1846	852	17.581.048
Pará	3,2948	142	6.019.519
Paraíba	3,1942	222	3.067.742
Paraná	7,2857	398	8.835.032
Pernambuco	4,7952	183	7.245.489
Piauí	2,4015	223	2.342.788
Rio de Janeiro	2,7379	91	9.823.719
Rio Grande do Norte	2,4324	166	2.331.338
Rio Grande do Sul	7,3011	495	9.478.005
Rondônia	0,7464	51	1.121.099
Roraima	0,0851	14	154.598
Santa Catarina	4,1997	292	5.710.582
São Paulo	14,2620	644	30.346.446
Sergipe	1,3342	74	1.475.640
Tocantins	1,2955	138	1.103.406
Total	**100,0000**	**5.537**	**146.075.770**

Fonte: *Decisão Normativa nº 101/2009 - Tribunal de Contas da União.* ***Nota:*** *[1]exceto as capitais.*

Comparando-se os coeficientes do FPM de 2010 com os de 2009, houve aumento para 20 municípios que aumentaram suas populações de acordo com estimativa do Instituto Brasileiro de Geografia e Estatística (IBGE). Esses municípios subiram para a faixa de população superior e, assim, aumentaram seus coeficientes em 0,2 ponto. Nenhuma cidade registrou queda de coeficiente.

Vale destacar o ocorrido com Álvares Machado e Pedro de Toledo. Ambas tiveram seus coeficientes elevados devido a uma variação positiva de menos de 100 habitantes. A primeira passou de 23.694 habitantes na estimativa de 2008, para 23.779, em 2009. Por consequência, seu coeficiente foi elevado de 1,2 para 1,4, entre 2009 e 2010. Na segunda cidade, o número de habitantes passou de 10.163 para 10.254. Dessa forma, o seu coeficiente subiu de 0,6 para 0,8, no mesmo período. Esses dois exemplos servem para ilustrar a importância das estimativas populacionais para a definição dos coeficientes de participação no FPM.

FPM-Capital

A participação de cada cidade no total do FPM-Capital é obtida com a divisão do seu coeficiente pela soma dos coeficientes de todas as capitais. Como se pode notar observando a tabela abaixo, São Paulo ficou estável na sua participação no FPM-Capital em 2010, com os mesmos 2,5% que obtivera em 2008 e 2009. Isso colocou a capital paulista na 19ª posição no ranking de participação no FPM distribuído às capitais em 2010.

Participação das capitais no FPM-Capital - 2008-2010

Capital	2008	2009	2010	Variação	
				2009/ 2008	2010/ 2009
Aracaju	3,0%	2,7%	2,7%	-11%	0%
Belém	5,9%	5,9%	5,9%	0%	0%
Belo Horizonte	5,1%	5,1%	5,1%	0%	0%
Boa Vista	2,4%	2,4%	2,4%	0%	0%
Brasília	1,7%	1,7%	1,7%	0%	0%
Campo Grande	2,0%	2,0%	2,0%	0%	0%
Cuiabá	1,5%	1,7%	1,7%	12%	0%
Curitiba	3,4%	3,8%	3,4%	12%	-10%
Florianópolis	1,3%	1,4%	1,4%	0%	0%
Fortaleza	10,5%	10,6%	10,6%	0%	0%
Goiânia	3,0%	3,0%	3,0%	0%	0%
João Pessoa	4,2%	4,2%	4,2%	0%	0%
Macapá	2,7%	2,4%	2,4%	-12%	0%
Maceió	5,3%	5,3%	5,3%	0%	0%
Manaus	4,0%	3,4%	4,1%	-16%	20%
Natal	3,4%	3,0%	3,4%	-10%	11%
Palmas	2,7%	3,0%	2,7%	13%	-11%
Porto Alegre	2,7%	2,7%	2,7%	0%	0%
Porto Velho	2,4%	2,7%	2,4%	15%	-13%
Recife	5,9%	5,9%	5,9%	0%	0%
Rio Branco	3,0%	3,0%	2,7%	0%	-11%
Rio de Janeiro	2,9%	3,0%	3,4%	0%	14%
Salvador	7,6%	7,6%	7,6%	0%	0%
São Luís	5,3%	5,3%	5,3%	0%	0%
São Paulo	2,5%	2,5%	2,5%	0%	0%
Teresina	4,2%	4,2%	4,2%	0%	0%
Vitória	1,3%	1,4%	1,4%	0%	0%
Total	**100,0%**	**100,0%**	**100,0%**	**0%**	**0%**

Mesmo mantendo sua participação no conjunto das capitais estável, o valor do FPM recebido pela capital São Paulo aumentou 4,3%, em termos reais, passando de R$ 128,6 milhões para R$ 134,2 milhões, no período analisado.

O FPM é uma receita que representou a ínfima parcela de 0,5% do conjunto das receitas correntes da capital paulista, em 2010. Isso ocorre porque a cidade tem uma base de arrecadação própria muito ampla e tem grande participação em outras transferências, como a do ICMS. Além disso, a renda per capita do Estado, cujo inverso é um dos critérios utilizados na distribuição do FPM-Capital, é bastante alta, resultando num fator renda muito baixo, de 0,6, que só não é menor do que o de Brasília (0,4).

Impactos do Censo 2010

Todos os anos o Instituto Brasileiro de Geografia e Estatística (IBGE) faz cálculos de estimativa de população para os municípios brasileiros. Além dessas estimativas anuais, a cada dez anos o IBGE realiza um Censo com o intuito de coletar as informações sociodemográficas da população brasileira.

Como já mencionado acima, a divisão dos recursos de FPM baseia-se nas estimativas populacionais ou nos Censos realizados pelo IBGE. Quando os coeficientes dos municípios para a distribuição do FPM, em 2011, foram definidos, através da Decisão Normativa nº 109, de 29 de novembro de 2010, os dados do Censo 2010 ainda não estavam concluídos. No entanto, foi utilizado o cálculo da estimativa da população brasileira para 01/08/2010, que já incluía uma boa parte do Censo.

Dessa forma, praticamente todo o impacto do Censo 2010 foi sentido na distribuição do FPM de 2011, sendo possível observar uma variação nos coeficientes de 50 cidades paulistas. São Paulo foi o terceiro Estado a apresentar o maior número de municípios com coeficientes alterados, só perdendo para a Bahia, com 64 cidades, e Maranhão, com 55. Das 50, 24 tiveram seus coeficientes aumentados e 26 diminuídos.

A cidade paulista que mais alterou seu coeficiente foi Araçariguama, subindo de 0,8 para 1,2, pois sua população passou de 13.208 para 17.085 habitantes. As demais tiveram aumento de 0,2 ou queda de 0,2.

EVOLUÇÃO 2005-2010

FPM

População 2010	Município	2005	2006	2007	2008	2009	2010	Variação 2010/2009	Partic. na rec. corr.[1] 2010	FPM per capita 2010
		em R$ mil - IPCA médio de 2010						em %		em R$
1.374.057	Até 10 mil habitantes	955.573,2	1.008.604,2	1.136.105,1	1.383.178,3	1.250.452,3	1.275.865,6	2,0	40,0	928,5
3.167.236	De 10 mil a 30 mil hab.	1.068.055,0	1.132.755,3	1.274.344,5	1.538.517,3	1.425.246,6	1.461.834,0	2,6	25,7	461,6
2.545.681	De 30 mil a 50 mil hab.	624.898,0	667.026,2	754.455,0	892.373,1	841.104,6	867.344,7	3,1	18,8	340,7
3.270.487	De 50 mil a 100 mil hab.[2]	646.841,5	695.370,9	789.122,3	930.381,5	865.008,1	885.636,6	2,4	15,2	270,8
82.150	Paulínia	12.435,8	13.148,8	16.206,7	21.483,1	20.915,6	21.340,6	2,0	2,4	259,8
100.899	Caraguatatuba	16.947,7	17.926,8	20.259,0	23.135,6	22.409,5	22.865,0	2,0	8,9	226,6
101.450	Itatiba	15.827,3	17.926,2	20.259,0	23.135,6	22.409,5	22.865,0	2,0	12,2	225,4
103.026	Ourinhos	18.078,2	19.122,2	21.609,6	24.788,1	23.903,5	24.389,3	2,0	13,4	236,7
105.569	Salto	18.078,2	19.122,2	21.609,6	26.440,7	23.903,5	24.389,3	2,0	14,3	231,0
106.033	Poá	18.078,2	19.122,2	21.609,6	26.440,7	23.903,5	24.389,3	2,0	10,4	230,0
106.968	Valinhos	15.827,3	17.926,2	20.259,0	24.788,1	23.903,5	24.389,3	2,0	9,2	228,0
107.146	Várzea Paulista	18.078,2	19.122,2	21.609,6	24.788,1	23.903,5	24.389,3	2,0	18,5	227,6
107.975	Tatuí	18.078,2	19.122,2	21.609,6	24.788,1	23.903,5	24.389,3	2,0	14,1	225,9
108.436	Jandira	18.078,2	19.122,2	21.609,6	26.440,7	23.903,5	24.389,3	2,0	16,4	224,9
108.722	Birigui	18.078,2	19.122,2	21.609,6	26.440,7	23.903,5	24.389,3	2,0	13,5	224,3
108.872	Votorantim	18.078,2	19.122,2	21.609,6	24.788,1	23.903,5	24.389,3	2,0	13,4	224,0
108.875	Santana de Parnaíba	16.947,7	17.926,8	21.609,1	24.788,1	23.903,5	24.389,3	2,0	6,1	224,0
110.094	Sertãozinho	18.078,2	19.122,2	21.609,6	26.440,7	23.903,5	24.389,3	2,0	10,5	221,5
112.091	Guaratinguetá	18.088,4	19.125,6	21.609,6	26.440,7	23.903,5	24.389,3	2,0	14,4	217,6
112.102	Barretos	18.088,4	19.125,6	21.609,6	26.440,7	23.903,5	24.389,3	2,0	9,5	217,6
112.843	Catanduva	18.088,4	19.125,6	22.959,7	26.440,7	23.903,5	24.389,3	2,0	11,0	216,1
113.043	Ribeirão Pires	21.280,5	23.902,3	22.960,2	26.440,7	23.903,5	24.389,3	2,0	16,1	215,8
118.797	Cubatão	19.210,3	20.318,1	22.960,2	28.093,2	25.397,5	27.438,0	8,0	3,9	231,0
118.898	Araras	18.088,4	19.125,6	22.959,7	26.440,7	23.903,5	24.389,3	2,0	9,5	205,1
126.614	Atibaia	19.218,9	20.320,9	24.310,3	28.093,2	25.397,5	25.913,6	2,0	10,6	204,7
127.370	Botucatu	19.208,7	20.317,5	22.960,2	28.093,2	25.397,5	27.438,0	8,0	14,3	215,4
131.068	Jaú	19.218,9	20.320,9	22.960,2	28.093,2	26.891,4	27.438,0	2,0	13,5	209,3
131.603	Franco da Rocha	19.208,7	20.317,5	22.960,2	28.093,2	26.891,4	27.438,0	2,0	20,1	208,5
137.286	Mogi Guaçu	20.349,4	21.516,3	24.310,8	29.745,8	26.891,4	27.438,0	2,0	10,3	199,9
144.416	Itapetininga	20.349,4	21.516,3	33.044,1	29.745,8	35.143,3	35.782,4	1,8	17,1	247,8
146.663	Bragança Paulista	20.349,4	21.516,3	33.044,1	29.745,8	35.143,3	35.782,4	1,8	14,6	244,0
147.034	Pindamonhangaba	20.349,4	21.516,3	33.044,1	29.745,8	35.143,3	35.782,4	1,8	14,1	243,4
149.571	São Caetano do Sul	22.443,6	22.811,9	24.687,1	39.120,3	35.143,3	35.782,4	1,8	4,7	239,2
152.380	Itapecerica da Serra	27.898,9	30.824,9	34.397,8	39.120,3	36.637,2	37.306,7	1,8	17,1	244,8
154.200	Itu	27.898,9	29.633,5	33.047,2	39.120,3	35.143,3	37.306,7	6,2	12,3	241,9
154.538	Francisco Morato	29.041,0	30.834,9	34.397,8	39.120,3	35.143,3	37.306,7	6,2	22,5	241,4
168.290	Ferraz de Vasconcelos	29.047,7	30.836,8	34.397,8	40.772,8	36.637,2	37.306,7	1,8	21,8	221,7
180.148	Santa Bárbara d'Oeste	29.051,2	30.838,3	34.397,8	40.772,8	36.637,2	37.306,7	1,8	14,4	207,1
181.618	Araçatuba	29.051,2	30.838,3	34.397,8	40.772,8	36.637,2	37.306,7	1,8	12,1	205,4
186.299	Rio Claro	29.051,2	30.838,3	34.397,8	40.772,8	36.637,2	37.306,7	1,8	9,8	200,3
192.225	Hortolândia	29.051,2	30.838,3	34.397,8	40.772,8	36.637,2	37.306,7	1,8	9,8	194,1
200.874	Itapevi	29.051,2	30.838,3	34.397,8	40.772,8	36.637,2	37.306,7	1,8	13,5	185,7
201.023	Cotia	29.051,2	30.838,3	34.397,8	40.772,8	36.637,2	37.306,7	1,8	9,6	185,6

População 2010	Município	2005	2006	2007	2008	2009	2010	Variação 2010/2009	Partic. na rec. corr.[1] 2010	FPM per capita 2010
		em R$ mil - IPCA médio de 2010						em %		em R$
201.848	Indaiatuba	29.051,2	30.838,3	34.397,8	40.772,8	36.637,2	37.306,7	1,8	7,5	184,8
207.625	Presidente Prudente	29.051,2	30.838,3	34.397,8	40.772,8	36.637,2	37.306,7	1,8	11,8	179,7
208.725	Araraquara	29.051,2	30.838,3	34.397,8	40.772,8	36.637,2	37.306,7	1,8	9,0	178,7
210.701	Americana	29.051,2	30.838,3	34.397,8	40.772,8	36.637,2	37.306,7	1,8	8,2	177,1
211.308	Jacareí	29.051,2	30.838,3	34.397,8	40.772,8	36.637,2	37.306,7	1,8	9,3	176,6
216.684	Marília	29.051,2	30.838,3	34.397,8	40.772,8	36.637,2	37.306,7	1,8	8,8	172,2
221.936	São Carlos	29.051,2	30.838,3	34.397,8	40.772,8	36.637,2	37.306,7	1,8	8,9	168,1
240.007	Embu	29.051,2	30.838,3	34.397,8	40.772,8	36.637,2	37.306,7	1,8	13,6	155,4
240.656	Barueri	29.051,2	30.838,3	34.397,8	40.772,8	36.637,2	37.306,7	1,8	2,6	155,0
241.437	Sumaré	29.051,2	30.838,3	34.397,8	40.772,8	36.637,2	37.306,7	1,8	9,3	154,5
244.719	Taboão da Serra	29.051,2	30.838,3	34.397,8	40.772,8	36.637,2	37.306,7	1,8	9,0	152,5
260.769	Praia Grande	29.051,2	30.838,3	34.397,8	40.772,8	36.637,2	37.306,7	1,8	6,2	143,1
262.568	Suzano	29.051,2	30.838,3	34.397,8	40.772,8	36.637,2	37.306,7	1,8	9,9	142,1
276.010	Limeira	29.051,2	30.838,3	34.397,8	40.772,8	36.637,2	37.306,7	1,8	7,5	135,2
278.724	Taubaté	29.051,2	30.838,3	34.397,8	40.772,8	36.637,2	37.306,7	1,8	6,9	133,9
290.607	Guarujá	29.051,2	30.838,3	34.397,8	40.772,8	36.637,2	37.306,7	1,8	5,6	128,4
8.899.383	**De 100 mil a 300 mil hab.**	**1.274.807,3**	**1.355.254,7**	**1.546.243,0**	**1.813.111,4**	**1.674.294,8**	**1.712.167,1**	**2,3**	**9,5**	**192,4**
318.785	Franca	29.051,2	30.838,3	34.397,8	40.772,8	36.637,2	37.306,7	1,8	10,5	117,0
321.854	Itaquaquecetuba	29.051,2	30.838,3	34.397,8	40.772,8	36.637,2	37.306,7	1,8	12,3	115,9
332.424	São Vicente	29.051,2	30.838,3	34.397,8	40.772,8	36.637,2	37.306,7	1,8	7,5	112,2
344.039	Bauru	29.051,2	30.838,3	34.397,8	40.772,8	36.637,2	37.306,7	1,8	6,9	108,4
364.872	Piracicaba	29.051,2	30.838,3	34.397,8	40.772,8	36.637,2	37.306,7	1,8	4,8	102,3
369.908	Carapicuíba	29.051,2	30.838,3	34.397,8	40.772,8	36.637,2	37.306,7	1,8	15,4	100,9
370.251	Jundiaí	29.051,2	30.838,3	34.397,8	40.772,8	36.637,2	37.306,7	1,8	3,5	100,8
386.039	Diadema	34.177,9	36.280,3	34.397,8	40.772,8	36.637,2	37.306,7	1,8	5,5	96,6
387.241	Mogi das Cruzes	29.051,2	30.838,3	34.397,8	40.772,8	36.637,2	37.306,7	1,8	6,6	96,3
408.435	São José do Rio Preto	29.051,2	30.838,3	34.397,8	40.772,8	36.637,2	37.306,7	1,8	5,0	91,3
417.281	Mauá	29.051,2	30.838,3	34.397,8	40.772,8	36.637,2	37.306,7	1,8	6,9	89,4
419.757	Santos	29.051,2	30.838,3	34.397,8	40.772,8	36.637,2	37.306,7	1,8	3,1	88,9
586.311	Sorocaba	29.051,2	30.838,3	34.397,8	40.772,8	36.637,2	37.306,7	1,8	3,2	63,6
605.114	Ribeirão Preto	29.051,2	30.838,3	34.397,8	40.772,8	36.637,2	37.306,7	1,8	3,2	61,7
627.544	São José dos Campos	29.051,2	30.838,3	34.397,8	40.772,8	36.637,2	37.306,7	1,8	2,5	59,5
666.469	Osasco	29.051,2	30.838,3	34.397,8	40.772,8	36.637,2	37.306,7	1,8	3,2	56,0
673.914	Santo André	28.733,8	30.270,1	33.705,5	40.772,8	36.637,2	37.306,7	1,8	2,8	55,4
765.203	São Bernardo do Campo	29.051,2	30.838,3	34.397,8	40.772,8	36.637,2	37.306,7	1,8	1,6	48,8
1.080.999	Campinas	30.167,9	31.793,4	35.343,3	42.703,3	38.326,7	39.011,8	1,8	1,6	36,1
1.222.357	Guarulhos	32.271,5	34.303,9	38.090,7	44.633,8	40.016,1	40.716,8	1,8	1,9	33,3
10.668.797	**Acima de 300 mil hab.**	**590.170,0**	**626.060,0**	**691.901,4**	**821.247,4**	**737.812,8**	**751.249,8**	**1,8**	**3,6**	**70,4**
30.007.791	Interior	5.172.780,7	5.498.220,1	6.208.377,9	7.400.292,0	6.814.834,8	6.975.438,6	2,4	11,9	232,5
11.244.369	São Paulo	114.385,9	120.622,9	138.499,8	141.694,6	128.644,6	134.150,8	4,3	0,5	11,9
41.252.160	**Total**	**5.287.166,6**	**5.618.843,0**	**6.346.877,7**	**7.541.986,6**	**6.943.479,4**	**7.109.589,3**	**2,4**	**8,4**	**172,3**

Fonte: *elaborado por Aequus Consultoria com base nos dados da Secretaria do Tesouro Nacional (STN) e do Censo Demográfico 2010, do Instituto Brasileiro de Geografia e Estatística (IBGE).* ***Nota:*** *[1]receita corrente ajustada dos efeitos da conta Fundef/Fundeb (ver "Notas metodológicas", na página 3). [2]exceto Paulínia.*

RANKING 2010

FPM

Valores absolutos

Posição	Município	FPM em R$	População 2010
1º	São Paulo	134.150.755	11.244.369
2º	Guarulhos	40.716.791	1.222.357
3º	Campinas	39.011.765	1.080.999
4º	Piracicaba	37.306.738	364.872
5º	Barueri	37.306.738	240.656
6º	Itaquaquecetuba	37.306.738	321.854
7º	Guarujá	37.306.738	290.607
8º	Praia Grande	37.306.738	260.769
9º	Itapecerica da Serra	37.306.738	152.380
10º	São Bernardo do Campo	37.306.738	765.203
11º	Itu	37.306.738	154.200
12º	Itapevi	37.306.738	200.874
13º	Embu	37.306.738	240.007
14º	Franca	37.306.738	318.785
15º	Francisco Morato	37.306.738	154.538
16º	Cotia	37.306.738	201.023
17º	Osasco	37.306.738	666.469
18º	Ribeirão Preto	37.306.738	605.114
19º	Ferraz de Vasconcelos	37.306.738	168.290
20º	São Vicente	37.306.738	332.424
21º	Americana	37.306.738	210.701
22º	Santo André	37.306.738	673.914
23º	São Carlos	37.306.738	221.936
24º	Taboão da Serra	37.306.738	244.719
25º	Marília	37.306.738	216.684
26º	Bauru	37.306.738	344.039
27º	Limeira	37.306.738	276.010
28º	Indaiatuba	37.306.738	201.848
29º	Mogi das Cruzes	37.306.738	387.241
30º	Mauá	37.306.738	417.281
31º	Taubaté	37.306.738	278.724
32º	Presidente Prudente	37.306.738	207.625
33º	Araçatuba	37.306.738	181.618
34º	Jundiaí	37.306.738	370.251
35º	Suzano	37.306.738	262.568
36º	Hortolândia	37.306.738	192.225
37º	Rio Claro	37.306.738	186.299
38º	Carapicuíba	37.306.738	369.908
39º	Santos	37.306.738	419.757
40º	Sorocaba	37.306.738	586.311
41º	Diadema	37.306.738	386.039
42º	São José do Rio Preto	37.306.738	408.435
43º	São José dos Campos	37.306.738	627.544
44º	Araraquara	37.306.738	208.725
45º	Sumaré	37.306.738	241.437
46º	Santa Bárbara d'Oeste	37.306.738	180.148
47º	Jacareí	37.306.738	211.308
48º	Bragança Paulista	35.782.407	146.663
49º	Itapetininga	35.782.407	144.416
50º	Pindamonhangaba	35.782.407	147.034
51º	São Caetano do Sul	35.782.407	149.571
52º	Botucatu	27.437.968	127.370
53º	Mogi Guaçu	27.437.968	137.286
54º	Franco da Rocha	27.437.968	131.603
55º	Jaú	27.437.968	131.068
56º	Cubatão	27.437.968	118.797
57º	Atibaia	25.913.637	126.614
58º	Sertãozinho	24.389.305	110.094
59º	Poá	24.389.305	106.033
60º	Barretos	24.389.305	112.102
61º	Santana de Parnaíba	24.389.305	108.875
62º	Salto	24.389.305	105.569
63º	Valinhos	24.389.305	106.968
64º	Várzea Paulista	24.389.305	107.146
65º	Jandira	24.389.305	108.436
66º	Araras	24.389.305	118.898
67º	Ourinhos	24.389.305	103.026
68º	Catanduva	24.389.305	112.843
69º	Guaratinguetá	24.389.305	112.091
70º	Ribeirão Pires	24.389.305	113.043
71º	Tatuí	24.389.305	107.975
72º	Birigui	24.389.305	108.722
73º	Votorantim	24.389.305	108.872
74º	Itatiba	22.864.973	101.450
75º	Assis	22.864.973	95.156
76º	Caraguatatuba	22.864.973	100.899
77º	Paulínia	21.340.642	82.150
78º	Caieiras	21.340.642	86.623
79º	Avaré	21.340.642	82.935
80º	Caçapava	21.340.642	84.844
81º	Itanhaém	21.340.642	87.053
82º	Moji Mirim	21.340.642	86.244
83º	Lorena	21.340.642	82.553
84º	Itapeva	21.340.642	87.765
85º	Leme	21.340.642	91.804
86º	São João da Boa Vista	21.340.642	83.661
87º	Votuporanga	19.816.311	84.728
88º	Pirassununga	19.816.311	70.138
89º	Bebedouro	19.816.311	75.044
90º	Itapira	19.816.311	68.365
91º	Matão	19.816.311	76.799
92º	Campo Limpo Paulista	19.816.311	74.114
93º	Cruzeiro	19.816.311	77.070
94º	Lins	19.816.311	71.493
95º	Mairiporã	19.816.311	80.920
96º	Jaboticabal	19.816.311	71.667
97º	Ubatuba	19.816.311	78.870
98º	Arujá	19.816.311	74.818
99º	São Sebastião	19.816.311	73.833
100º	Ibiúna	18.291.979	71.228
	Total dos 100 maiores	**3.109.743.132**	**32.812.424**
	Total dos demais	**3.999.846.196**	**8.439.736**
	Total geral	**7.109.589.328**	**41.252.160**

Fonte: *elaborado por Aequus Consultoria com base nos dados da Secretaria do Tesouro Nacional (STN) e do Censo Demográfico 2010, do Instituto Brasileiro de Geografia e Estatística (IBGE).*

Valores per capita

Posição	Município	FPM per capita	FPM	População 2010
		em R$		
1º	Borá	5.681	4.572.995	805
2º	Nova Castilho	4.058	4.572.995	1.127
3º	Uru	3.655	4.572.995	1.251
4º	Santa Salete	3.160	4.572.995	1.447
5º	Trabiju	2.962	4.572.995	1.544
6º	Fernão	2.926	4.572.995	1.563
7º	União Paulista	2.860	4.572.995	1.599
8º	Santana da Ponte Pensa	2.787	4.572.995	1.641
9º	Dirce Reis	2.708	4.572.995	1.689
10º	Vitória Brasil	2.633	4.573.000	1.737
11º	Flora Rica	2.610	4.572.995	1.752
12º	Paulistânia	2.572	4.572.995	1.778
13º	São João de Iracema	2.569	4.572.995	1.780
14º	Aspásia	2.528	4.572.995	1.809
15º	Mesópolis	2.425	4.572.995	1.886
16º	Arco-Íris	2.376	4.572.995	1.925
17º	Turiúba	2.373	4.572.995	1.927
18º	Santa Cruz da Esperança	2.342	4.572.995	1.953
19º	Guarani d'Oeste	2.323	4.572.995	1.969
20º	Turmalina	2.312	4.572.995	1.978
21º	Parisi	2.250	4.572.995	2.032
22º	Santa Clara d'Oeste	2.194	4.572.995	2.084
23º	Dolcinópolis	2.182	4.572.995	2.096
24º	São João do Pau d'Alho	2.175	4.572.995	2.103
25º	Marinópolis	2.164	4.572.995	2.113
26º	Nova Canaã Paulista	2.163	4.572.995	2.114
27º	Lourdes	2.154	4.572.995	2.123
28º	Monções	2.143	4.572.995	2.134
29º	Nova Guataporanga	2.100	4.572.995	2.178
30º	Ribeirão dos Índios	2.091	4.572.995	2.187
31º	Lucianópolis	2.028	4.572.995	2.255
32º	Torre de Pedra	2.026	4.572.995	2.257
33º	Cruzália	2.015	4.572.995	2.270
34º	Borebi	1.993	4.572.995	2.295
35º	Zacarias	1.959	4.572.995	2.334
36º	Sagres	1.909	4.572.995	2.395
37º	Embaúba	1.887	4.572.995	2.423
38º	Arapeí	1.835	4.572.995	2.492
39º	Pontes Gestal	1.813	4.572.995	2.523
40º	Oscar Bressane	1.801	4.572.995	2.539
41º	Santa Rita d'Oeste	1.798	4.572.995	2.543
42º	Pedranópolis	1.786	4.572.995	2.561
43º	São João das Duas Pontes	1.782	4.572.995	2.566
44º	Brejo Alegre	1.777	4.572.995	2.573
45º	Cássia dos Coqueiros	1.741	4.572.995	2.627
46º	Marapoama	1.737	4.572.995	2.633
47º	Timburi	1.728	4.572.995	2.646
48º	Estrela do Norte	1.719	4.572.995	2.661
49º	Cândido Rodrigues	1.714	4.572.995	2.668
50º	Óleo	1.711	4.572.995	2.673
51º	Bento de Abreu	1.710	4.572.995	2.674
52º	Lutécia	1.692	4.572.995	2.703
53º	Águas de São Pedro	1.692	4.572.995	2.703
54º	Gabriel Monteiro	1.691	4.572.995	2.705
55º	Nantes	1.689	4.572.995	2.707
56º	Taquaral	1.678	4.572.995	2.726
57º	Rubiácea	1.676	4.572.995	2.729
58º	São Francisco	1.637	4.572.995	2.793
59º	Jumirim	1.633	4.572.995	2.801
60º	Santo Expedito	1.630	4.572.995	2.806
61º	Queiroz	1.629	4.572.995	2.808
62º	Mira Estrela	1.618	4.572.995	2.827
63º	Florínia	1.616	4.572.995	2.829
64º	Santa Mercedes	1.615	4.572.995	2.831
65º	Rubinéia	1.598	4.572.995	2.862
66º	Pracinha	1.597	4.572.995	2.863
67º	Pedrinhas Paulista	1.558	4.572.995	2.936
68º	Alvinlândia	1.524	4.572.995	3.000
69º	Floreal	1.523	4.572.995	3.003
70º	Emilianópolis	1.512	4.572.995	3.024
71º	Sebastianópolis do Sul	1.509	4.572.995	3.031
72º	Nova Independência	1.489	4.572.995	3.072
73º	Barão de Antonina	1.468	4.572.995	3.116
74º	Elisiário	1.466	4.572.995	3.120
75º	Jeriquara	1.444	4.572.995	3.168
76º	Platina	1.433	4.572.995	3.192
77º	Magda	1.429	4.572.995	3.200
78º	Itaóca	1.417	4.572.995	3.228
79º	Quadra	1.413	4.572.995	3.236
80º	Itaju	1.401	4.572.995	3.263
81º	Mombuca	1.400	4.572.995	3.266
82º	Ribeira	1.362	4.572.995	3.358
83º	Suzanápolis	1.352	4.572.995	3.383
84º	Rifaina	1.331	4.572.995	3.436
85º	Nova Luzitânia	1.329	4.572.995	3.441
86º	Pongaí	1.314	4.572.995	3.479
87º	Piquerobi	1.291	4.572.995	3.541
88º	Adolfo	1.286	4.572.995	3.557
89º	Bom Sucesso de Itararé	1.281	4.572.995	3.571
90º	Sarutaiá	1.263	4.572.995	3.622
91º	Inúbia Paulista	1.260	4.572.995	3.630
92º	Macedônia	1.248	4.572.995	3.664
93º	Areias	1.238	4.572.995	3.693
94º	Sandovalina	1.236	4.572.995	3.699
95º	Anhumas	1.223	4.572.995	3.738
96º	Altair	1.199	4.572.995	3.814
97º	Paranapuã	1.199	4.572.995	3.815
98º	Meridiano	1.187	4.572.995	3.851
99º	Corumbataí	1.180	4.572.995	3.874
100º	Redenção da Serra	1.179	4.572.995	3.879
	Total dos 100 maiores	**1.729**	**457.299.510**	**264.525**
	Total dos demais	**162**	**6.652.289.818**	**40.987.635**
	Total geral	**172**	**7.109.589.328**	**41.252.160**

Fonte: *elaborado por Aequus Consultoria com base nos dados da Secretaria do Tesouro Nacional (STN) e do Censo Demográfico 2010, do Instituto Brasileiro de Geografia e Estatística (IBGE).*

ICMS municipal

Segundo a Constituição Federal, os estados devem repassar 25% da arrecadação do Imposto sobre a Circulação de Mercadorias e Serviços (ICMS) aos municípios (inciso IV do artigo 158). A Lei Estadual nº 8.510, de 2003, operacionaliza a distribuição desse imposto através do cálculo anual do Índice de Participação dos Municípios (IPM), que entra em vigor sempre no próximo exercício de acordo com a Lei Complementar nº 63/1990.

Critérios para distribuição da Quota-parte Municipal no ICMS (QPM-ICMS) no Estado de São Paulo

Critérios		Pesos
1. Valor adicionado (VA)	Relação proporcional entre o VA do município e o VA total dos municípios do Estado, de dois anos anteriores ao da apuração. Dados levantados pela Secretaria da Fazenda.	76%
2. População	Relação proporcional entre a população do município e a população total do Estado. Dados do recenseamento demográfico geral mais recente realizado pelo IBGE.	13%
3. Receita tributária	Relação proporcional entre a arrecadação tributária do município e a do total dos municípios do Estado. Dados recolhidos pela Secretaria de Estado da Fazenda.	5%
4. Área cultivada	Proporcionalmente à área cultivada do município em relação à soma de todas as áreas cultivadas no Estado, no exercício anterior ao da apuração. Dados levantados pela Secretaria da Agricultura e Abastecimento.	3%
5. Área inundada	Proporcionalmente à área dos reservatórios de água para geração de energia elétrica do município em relação à soma da área de todos os reservatórios do Estado existentes no exercício anterior. Dados fornecidos pela Secretaria de Energia.	0,5%
6. Área protegida	De acordo com a área protegida, ponderada em 60%, a área total, ponderada em 25%, o inverso da receita per capita, ponderado em 10%, e o valor adicionado, ponderado em 5%, do município em relação ao Estado.	0,5%
7. Percentual fixo	Igualmente repartido entre todos os municípios do Estado.	2%

Fonte: *Lei Estadual nº 8.510/2003.*

Desempenho

No cenário de retomada de crescimento econômico na saída da crise global que atingiu o país em 2009, a economia paulista e, especialmente a sua indústria, cresceu influenciada pelas medidas anticíclicas tomadas pelo governo federal. Em 2010, o Produto Interno Bruto (PIB) do Estado se elevou em 6,9%, segundo a estimativa trimestral da Fundação Sistema Estadual de Análise de Dados (Seade), e as transferências da QPM-ICMS avançaram em um ritmo mais alto: 12,2%, descontada a inflação medida pelo Índice de Preços ao Consumidor Amplo (IPCA). Os 645 municípios paulistas receberam R$ 22,79 bilhões em transferências do ICMS em 2010, o que significou acréscimo de R$ 2,47 bilhões em relação ao ano anterior.

Evolução do ICMS municipal
em R$ bilhões - IPCA médio de 2010

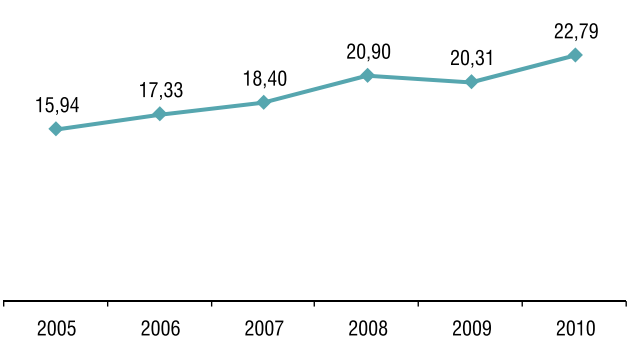

Taxa de crescimento do ICMS municipal e do PIB do Estado de São Paulo em relação ao ano anterior

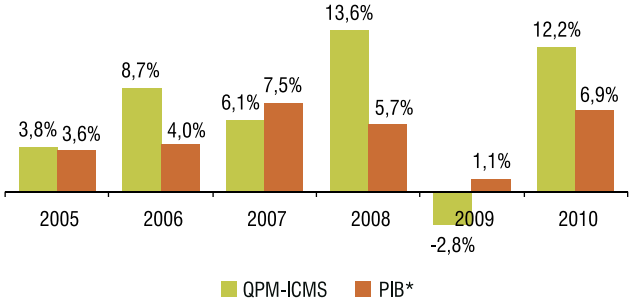

**PIB trimestral de São Paulo calculado pela Fundação Seade*

Participação média do ICMS municipal na receita corrente

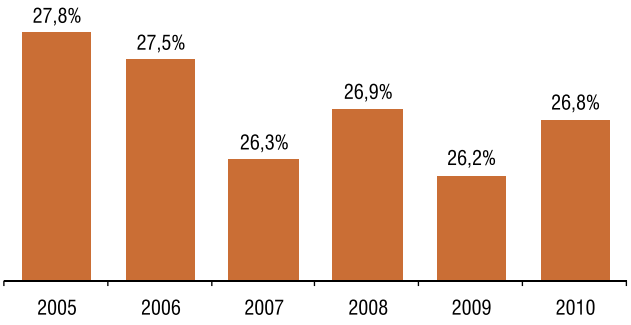

A capital São Paulo absorveu R$ 510,8 milhões desse acréscimo e terminou 2010 com transferências do ICMS da ordem de R$ 5,34 bilhões, valor 10,6% acima do resultado de 2009.

As cidades com até 50 mil habitantes tiveram um desempenho inferior à média geral dos municípios paulistas. Aquelas com população até 10 mil habitantes cresceram 9,5%; de 10 mil a 30 mil habitantes, 8,2%; e de 30 mil a 50 mil habitantes, 8,1%. Nas faixas superiores, o crescimento se situou em patamares acima da média. Destaca-se o resultado da faixa de população de 100 mil a 300 mil com elevação de 15,1%. Entre 50 mil e 100 mil e acima de 300 mil habitantes o crescimento foi de, respectivamente, 14,8% e 14,4%. Paulínia obteve apenas 1,6% de variação, devido à queda de 9,4% no seu IPM.

Taxa de crescimento do ICMS dos municípios agrupados por faixa populacional - 2010/2009

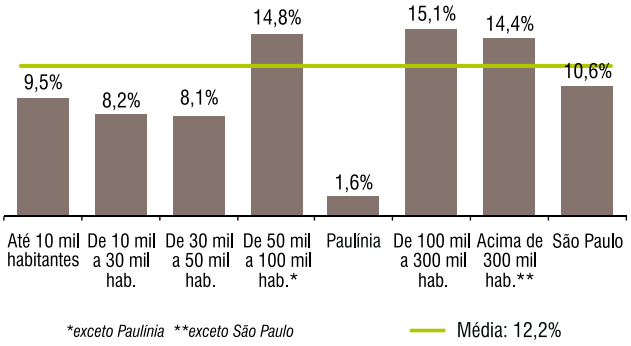

Cinco municípios se sobressaíram na faixa de 100 mil a 300 mil habitantes, com acréscimos superiores a 25%: Jacareí (84%), Itu (37,8%), Santana de Parnaíba (32,8%), Itapecerica da Serra (26,6%) e Itapevi (26,2%). Em três dessas cidades o IPM cresceu de forma expressiva entre 2009 e 2010: Santana de Parnaíba (18,4%), Itapecerica da Serra (13,2%) e Itapevi (12,9%).

Entre as cidades com população acima de 300 mil habitantes, a transferência de ICMS cresceu acima de 15% em nove delas: São Bernardo do Campo (21%), Osasco (19,5%), Piracicaba (18,6%), Santos (18,1%), Bauru (16,3%), Jundiaí (15,8%), Sorocaba (15,5%), São José dos Campos (15,4%) e São José do Rio Preto (15%). Esses resultados relacionaram-se com a variação positiva do IPM: nos três primeiros municípios o índice avançou, respectivamente, 8%, 6,7% e 5,9%. Nos demais, a alta do IPM variou entre 2,7% e 5,5%. Nesse grupo, Mogi das Cruzes foi o único município que registrou queda no recebimento de ICMS, de 3,3%.

Arrecadação do Governo do Estado

O ICMS do Estado de São Paulo representa 34,1% do total recolhido nos estados. Os dados são do Conselho Nacional (Confaz). Em 2010, o Estado paulista arrecadou R$ 94,7 bilhões, valor 11,9% acima do registrado no ano anterior. O desempenho de São Paulo tem sido próximo da média dos demais estados do país, com taxa de 12,6% no mesmo período. Em 2009, ano de crise mundial, a fazenda estadual de São Paulo divulgou uma baixa de 1,7% no seu ICMS, enquanto que nos demais estados a queda foi de 1,9%.

Peso nos orçamentos

Em 2010, o peso do ICMS no total da receita corrente subiu para 26,8%. Essa participação recuperou o patamar de 2008, mas ainda manteve-se abaixo do nível observado em 2006 (27,5%). As cidades que são mais dependentes da arrecadação de um único setor econômico são os destaques na lista dos dez municípios de maior peso do ICMS na receita corrente: em primeiro lugar, Ouroeste (82,5%), cujo imposto advém da hidrelétrica Água Vermelha; e na sequência, Paulínia (74,3%), Louveira (71,0%), Jaguariúna (68,4%) e Ariranha (66,9%).

Os dez municípios com maior participação do ICMS na receita corrente - 2010

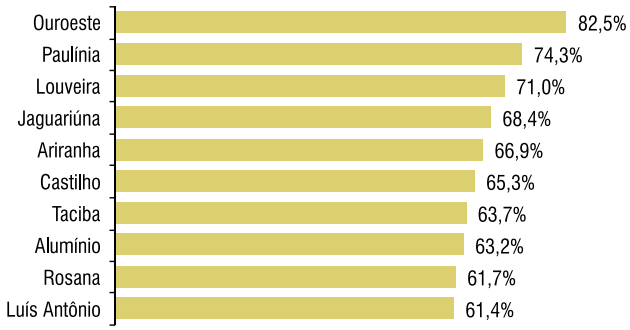

A QPM-ICMS é a maior fonte individual de receita para os municípios de São Paulo. Nas cidades menores, a transferência possui ainda mais relevância, chegando a 31,8% da receita corrente naquelas com até 10 mil habitantes. Essa importância vai sendo reduzida conforme o tamanho e o perfil econômico das cidades. Na capital paulista, que possui uma base tributária mais ampla, a QPM-ICMS responde por 20,4% da receita corrente.

Ranking

Em 2010, o ranking das dez maiores transferências da QPM-ICMS não se alterou em relação a 2009. Esses municípios receberam repasses de R$ 10,45 bilhões e concentraram 45,8% de todo ICMS distribuído no Estado de São Paulo, praticamente o mesmo percentual do ano anterior.

No ranking das dez maiores receitas per capita não houve mudança até a terceira posição: Paulínia (1º lugar), Ouroeste (2º lugar) e Louveira (3º lugar). O parque produtivo centrado no setor de petróleo fez Paulínia receber R$ 7.942,39 por habitante em 2010. As demais são cidades com baixa e média populações, especializadas nos setores de energia elétrica, químico e petroquímico, agronegócio ou com indústrias voltadas para tecnologias avançadas. Cubatão e Barueri, com receitas per capita de R$ 3.208,64 e R$ 2.451,70 foram os municípios que mais avançaram no ranking, subindo da 7º e da 11º, para a 4º e a 6º posições, respectivamente.

As demais colocações e as maiores receitas per capita de ICMS foram as seguintes: Jaguariúna (R$ 2.783,85; 5º posição), Alumínio (R$ 2.379,34; 7º posição); Borá (R$ 2.186,45; 8º posição) e Luis Antônio (R$ 2.099,19; 9º posição). O município de Sondavalina entrou novamente na lista em 10º lugar com receita per capita de R$ 2.027,03, substituindo Ariranha, que caiu para a 11º posição. Cabe destacar que Gavião Peixoto também saiu do ranking, caindo para a 115º colocação, com receita per capita de R$ 854 em 2010.

As dez maiores receitas da QPM-ICMS em 2010

Posição	Município	ICMS *em R$ milhões*	Participação	
			no total	acumulada
1º	São Paulo	5.340,7	23,4%	23,4%
2º	Guarulhos	815,5	3,6%	27,0%
3º	São Bernardo do Campo	806,4	3,5%	30,6%
4º	Paulínia	652,5	2,9%	33,4%
5º	Campinas	608,7	2,7%	36,1%
6º	Barueri	590,0	2,6%	38,7%
7º	São José dos Campos	571,0	2,5%	41,2%
8º	Cubatão	381,2	1,7%	42,9%
9º	Jundiaí	355,9	1,6%	44,4%
10º	Sorocaba	325,1	1,4%	45,8%
	Total dos municípios	**22.785,29**	**100,0%**	**100,0%**

Fonte: *elaborado por Aequus Consultoria com base nos dados da Secretaria do Tesouro Nacional (STN).*

As dez maiores receitas da QPM-ICMS per capita no Estado de São Paulo em 2010

Posição		Município	ICMS per capita	ICMS	População
2009	2010		*em R$*		2010
1º	1º	Paulínia	7.942,39	652.467.710	82.150
2º	2º	Ouroeste	3.946,76	33.176.487	8.406
3º	3º	Louveira	3.784,75	140.614.976	37.153
7º	4º	Cubatão	3.208,64	381.176.816	118.797
4º	5º	Jaguariúna	2.783,85	123.410.854	44.331
11º	6º	Barueri	2.451,70	590.017.406	240.656
6º	7º	Alumínio	2.379,34	40.079.911	16.845
9º	8º	Borá	2.186,45	1.760.089	805
8º	9º	Luís Antônio	2.099,19	23.691.492	11.286
12º	10	Sandovalina	2.027,03	7.497.987	3.699
		Total dos municípios	**552,34**	**22.785.291.059**	**41.252.160**

Fonte: *elaborado por Aequus Consultoria com base nos dados da Secretaria do Tesouro Nacional (STN) e do Censo Demográfico 2010, do Instituto Brasileiro de Geografia e Estatística (IBGE).*

Filie-se à Frente Nacional de Prefeitos e promova os interesses da sua cidade

Uma entidade municipalista suprapartidária, dirigida exclusivamente por prefeitas e prefeitos em pleno exercício dos seus mandatos. Com vice-presidências temáticas e regionais, a FNP destaca-se pela legitimidade das suas ações na defesa dos municípios brasileiros.

Seja bem vindo!

Setor de Rádio e TV Sul, Edifício Record, Sala 603
Telefone (61) 3044 9800 CEP: 70.340-910 Brasília/DF
www.fnp.org.br

FNP Frente Nacional de Prefeitos

EVOLUÇÃO 2005-2010

ICMS municipal

População 2010	Município	2005	2006	2007	2008	2009	2010	Variação 2010/2009	Partic. na rec. corr.[1] 2010	QPM-ICMS per capita 2010
		em R$ mil - IPCA médio de 2010						em %		em R$
1.374.057	Até 10 mil habitantes	706.185,5	783.695,5	825.382,0	975.093,2	925.247,2	1.013.379,6	9,5	31,8	737,5
3.167.236	De 10 mil a 30 mil hab.	1.250.709,8	1.345.866,5	1.381.486,8	1.582.893,1	1.535.652,1	1.661.584,0	8,2	29,2	524,6
2.545.681	De 30 mil a 50 mil hab.	936.613,1	1.035.560,8	1.081.393,4	1.281.413,1	1.269.794,8	1.373.181,7	8,1	29,7	539,4
3.270.487	De 50 mil a 100 mil hab.[2]	1.060.790,5	1.142.826,6	1.199.445,2	1.358.212,4	1.325.756,5	1.521.730,5	14,8	26,1	465,3
82.150	Paulínia	628.543,6	636.716,9	610.625,5	701.263,3	642.503,7	652.467,7	1,6	74,3	7.942,4
100.899	Caraguatatuba	15.827,8	16.922,1	17.720,9	20.147,2	19.942,1	23.422,8	17,5	9,1	232,1
101.450	Itatiba	39.644,3	44.019,1	45.067,9	49.518,8	49.884,7	56.168,3	12,6	30,0	553,7
103.026	Ourinhos	31.960,3	35.021,2	36.923,4	40.407,8	35.975,1	39.803,3	10,6	21,8	386,3
105.569	Salto	37.803,0	41.696,6	45.217,6	52.521,9	49.341,1	57.491,4	16,5	33,8	544,6
106.033	Poá	17.649,8	20.628,3	24.669,0	29.190,8	27.831,6	33.496,9	20,4	14,3	315,9
106.968	Valinhos	51.500,6	57.618,0	60.493,0	69.769,4	67.046,0	73.925,8	10,3	27,8	691,1
107.146	Várzea Paulista	25.241,2	28.217,0	30.480,4	34.267,9	35.045,3	40.506,6	15,6	30,7	378,1
107.975	Tatuí	29.341,4	32.367,5	34.111,8	37.899,6	37.347,3	44.971,0	20,4	26,0	416,5
108.436	Jandira	27.305,5	29.987,5	32.872,4	38.557,7	37.753,5	41.897,5	11,0	28,1	386,4
108.722	Birigui	27.934,9	30.830,9	32.338,5	36.273,5	33.827,3	37.366,4	10,5	20,7	343,7
108.872	Votorantim	28.548,2	30.432,9	29.316,7	31.707,4	31.067,0	35.478,2	14,2	19,6	325,9
108.875	Santana de Parnaíba	30.168,2	35.713,4	39.915,3	50.148,4	63.144,2	83.821,8	32,8	21,0	769,9
110.094	Sertãozinho	44.266,2	45.910,3	49.258,5	64.457,7	67.693,1	77.955,2	15,2	33,5	708,1
112.091	Guaratinguetá	37.479,3	45.654,1	47.033,8	48.863,5	47.769,8	49.117,3	2,8	29,0	438,2
112.102	Barretos	33.937,6	36.716,8	37.783,2	43.013,9	40.234,9	44.164,0	9,8	17,2	394,0
112.843	Catanduva	31.774,2	35.223,8	38.118,9	43.355,6	41.726,0	45.335,0	8,7	20,4	401,8
113.043	Ribeirão Pires	23.157,4	26.333,8	29.471,1	33.426,9	31.374,4	33.929,8	8,1	22,4	300,2
118.797	Cubatão	330.863,1	343.972,9	350.785,6	367.420,6	343.125,7	381.176,8	11,1	54,5	3.208,6
118.898	Araras	58.534,4	58.322,1	56.083,0	67.079,6	64.971,1	66.860,8	2,9	25,9	562,3
126.614	Atibaia	28.420,9	31.600,6	28.163,5	40.923,1	43.334,8	51.427,9	18,7	20,9	406,2
127.370	Botucatu	39.769,1	46.016,2	49.021,2	56.316,0	56.971,5	62.208,1	9,2	32,4	488,4
131.068	Jaú	30.131,6	32.788,2	34.064,6	38.553,1	35.986,6	40.539,7	12,7	19,9	309,3
131.603	Franco da Rocha	29.051,6	33.471,6	31.324,7	31.360,7	30.921,2	35.376,4	14,4	25,9	268,8
137.286	Mogi Guaçu	78.146,5	85.587,5	84.916,4	89.911,6	87.025,8	94.510,1	8,6	35,4	688,4
144.416	Itapetininga	39.796,5	45.682,7	51.093,0	56.652,4	55.271,8	63.326,7	14,6	30,3	438,5
146.663	Bragança Paulista	37.380,3	40.138,8	43.724,5	53.509,4	54.820,2	60.708,2	10,7	24,8	413,9
147.034	Pindamonhangaba	76.748,1	82.477,8	90.768,1	106.617,1	98.414,9	118.942,4	20,9	46,7	809,0
149.571	São Caetano do Sul	136.966,6	164.757,9	219.515,4	287.781,9	263.769,5	275.809,5	4,6	36,5	1.844,0
152.380	Itapecerica da Serra	39.597,6	53.695,4	58.963,1	64.446,9	62.149,2	78.679,5	26,6	36,0	516,3
154.200	Itu	56.469,2	66.746,8	74.043,0	86.692,3	85.822,8	118.228,9	37,8	39,0	766,7
154.538	Francisco Morato	11.869,9	12.647,8	13.388,4	15.849,9	15.644,6	17.990,3	15,0	10,9	116,4
168.290	Ferraz de Vasconcelos	19.722,0	22.113,3	22.775,7	27.627,6	27.225,5	32.996,4	21,2	19,3	196,1
180.148	Santa Bárbara d'Oeste	49.371,4	58.150,7	64.520,3	72.698,2	67.795,0	76.155,6	12,3	29,3	422,7
181.618	Araçatuba	46.067,1	49.239,7	51.193,2	59.786,4	59.469,6	70.278,3	18,2	22,7	387,0
186.299	Rio Claro	76.365,2	83.043,3	91.181,7	105.558,8	103.028,8	119.396,3	15,9	31,4	640,9
192.225	Hortolândia	69.835,0	75.233,4	98.693,3	119.429,0	115.384,6	138.796,1	20,3	36,6	722,1
200.874	Itapevi	40.416,6	45.410,9	49.829,4	59.070,1	56.478,4	71.247,2	26,2	25,9	354,7
201.023	Cotia	72.635,4	83.497,5	96.581,4	112.266,9	112.091,0	132.238,1	18,0	34,1	657,8

População 2010	Município	2005	2006	2007	2008	2009	2010	Variação 2010/2009	Partic. na rec. corr.[1] 2010	QPM-ICMS per capita 2010
		em R$ mil - IPCA médio de 2010						em %		em R$
201.848	Indaiatuba	68.107,1	90.586,8	99.007,4	105.482,5	101.880,9	120.783,7	18,6	24,4	598,4
207.625	Presidente Prudente	48.611,3	51.336,5	53.105,8	60.536,0	57.620,5	64.007,9	11,1	20,3	308,3
208.725	Araraquara	65.678,8	66.053,0	70.351,4	84.809,6	83.379,6	99.387,1	19,2	24,1	476,2
210.701	Americana	108.561,6	115.928,7	116.859,1	123.606,0	119.787,3	133.013,6	11,0	29,2	631,3
211.308	Jacareí	124.865,6	126.945,7	123.246,5	131.875,4	77.510,7	142.640,2	84,0	35,5	675,0
216.684	Marília	50.048,3	54.609,2	57.085,5	65.307,8	65.124,7	75.696,8	16,2	17,9	349,3
221.936	São Carlos	79.310,5	83.875,6	85.344,4	93.099,3	91.658,7	102.741,6	12,1	24,5	462,9
240.007	Embu	39.885,7	43.433,0	47.991,8	56.724,3	59.399,3	72.325,0	21,8	26,4	301,4
240.656	Barueri	319.475,6	357.516,7	416.791,1	515.597,0	526.495,8	590.017,4	12,1	41,5	2.451,7
241.437	Sumaré	72.001,4	91.358,0	115.414,7	135.762,7	129.636,7	153.569,0	18,5	38,4	636,1
244.719	Taboão da Serra	74.690,1	85.390,8	96.954,9	110.716,7	105.563,7	114.738,0	8,7	27,5	468,9
260.769	Praia Grande	32.207,6	35.956,4	37.956,2	42.845,8	44.118,1	49.986,6	13,3	8,2	191,7
262.568	Suzano	126.405,2	139.201,1	143.851,2	161.422,2	160.515,1	171.458,8	6,8	45,4	653,0
276.010	Limeira	116.389,9	128.604,2	131.890,3	147.418,9	143.314,8	158.954,2	10,9	32,0	575,9
278.724	Taubaté	135.196,9	136.561,0	136.264,5	150.207,7	157.707,5	181.582,8	15,1	33,7	651,5
290.607	Guarujá	59.986,6	62.226,1	63.651,3	76.835,7	71.923,3	82.762,4	15,1	12,4	284,8
8.899.383	**De 100 mil a 300 mil hab.**	**3.423.120,1**	**3.777.471,4**	**4.087.187,7**	**4.705.326,7**	**4.552.342,8**	**5.239.409,6**	**15,1**	**29,1**	**588,7**
318.785	Franca	52.638,8	68.749,5	74.106,9	82.531,6	76.767,9	83.790,2	9,2	23,6	262,8
321.854	Itaquaquecetuba	43.318,7	47.403,5	50.665,8	59.908,6	60.772,6	68.031,1	11,9	22,5	211,4
332.424	São Vicente	40.842,6	45.751,0	45.582,8	50.977,6	50.010,5	57.178,9	14,3	11,5	172,0
344.039	Bauru	81.497,4	86.050,4	90.921,1	107.602,3	104.694,5	121.733,3	16,3	22,4	353,8
364.872	Piracicaba	144.110,8	154.397,1	162.137,8	187.501,3	192.749,5	228.653,2	18,6	29,6	626,7
369.908	Carapicuíba	43.815,5	46.830,9	48.813,6	55.900,4	54.715,1	62.391,2	14,0	25,8	168,7
370.251	Jundiaí	212.532,6	241.532,2	265.993,5	300.679,0	307.466,2	355.908,3	15,8	33,8	961,3
386.039	Diadema	167.063,3	183.032,3	205.672,7	239.847,5	227.406,0	253.916,5	11,7	37,2	657,8
387.241	Mogi das Cruzes	98.147,2	113.875,0	120.358,2	133.641,9	130.408,7	126.166,9	-3,3	22,2	325,8
408.435	São José do Rio Preto	96.525,1	99.930,7	106.335,1	124.332,0	122.674,6	141.119,2	15,0	19,1	345,5
417.281	Mauá	185.016,0	198.413,8	198.194,6	204.437,4	188.056,3	198.326,6	5,5	36,5	475,3
419.757	Santos	155.051,4	173.577,6	184.934,3	211.206,9	214.457,6	253.366,7	18,1	21,0	603,6
586.311	Sorocaba	200.239,9	226.928,6	245.460,6	280.619,0	281.506,5	325.112,7	15,5	27,5	554,5
605.114	Ribeirão Preto	197.053,5	221.454,0	236.236,8	273.106,4	272.165,7	310.346,8	14,0	26,9	512,9
627.544	São José dos Campos	535.657,7	550.463,9	571.716,7	551.174,5	494.690,4	570.987,3	15,4	38,7	909,9
666.469	Osasco	221.034,7	231.305,9	230.163,7	258.738,1	253.909,3	303.397,6	19,5	26,1	455,2
673.914	Santo André	236.912,6	266.343,6	267.528,7	274.031,7	262.239,8	291.739,2	11,3	21,8	432,9
765.203	São Bernardo do Campo	493.634,8	553.329,2	578.399,9	651.867,1	666.695,1	806.386,5	21,0	35,5	1.053,8
1.080.999	Campinas	388.583,3	439.412,2	484.178,5	567.064,9	554.389,8	608.747,5	9,8	25,5	563,1
1.222.357	Guarulhos	505.530,3	562.176,2	636.264,5	741.255,7	713.496,6	815.496,0	14,3	37,3	667,2
10.668.797	**Acima de 300 mil hab.**	**4.099.206,3**	**4.510.957,5**	**4.803.666,0**	**5.356.423,8**	**5.229.272,7**	**5.982.795,6**	**14,4**	**29,0**	**560,8**
30.007.791	Interior	12.105.168,8	13.233.095,2	13.989.186,6	15.960.625,6	15.480.569,8	17.444.548,6	12,7	29,6	581,3
11.244.369	São Paulo	3.834.329,2	4.100.762,1	4.409.277,2	4.939.838,8	4.829.959,2	5.340.742,4	10,6	20,4	475,0
41.252.160	**Total**	**15.939.498,0**	**17.333.857,3**	**18.398.463,9**	**20.900.464,4**	**20.310.529,0**	**22.785.291,1**	**12,2**	**26,8**	**552,3**

Fonte: *elaborado por Aequus Consultoria com base nos dados da Secretaria do Tesouro Nacional (STN) e do Censo Demográfico 2010, do Instituto Brasileiro de Geografia e Estatística (IBGE).* ***Nota:*** *[1]receita corrente ajustada dos efeitos da conta Fundef/Fundeb (ver "Notas metodológicas", na página 3). [2]exceto Paulínia.*

RANKING 2010

ICMS municipal

Valores absolutos

Posição	Município	ICMS *em R$*	População 2010
1º	São Paulo	5.340.742.418	11.244.369
2º	Guarulhos	815.496.045	1.222.357
3º	São Bernardo do Campo	806.386.537	765.203
4º	Paulínia	652.467.710	82.150
5º	Campinas	608.747.477	1.080.999
6º	Barueri	590.017.406	240.656
7º	São José dos Campos	570.987.268	627.544
8º	Cubatão	381.176.816	118.797
9º	Jundiaí	355.908.327	370.251
10º	Sorocaba	325.112.692	586.311
11º	Ribeirão Preto	310.346.774	605.114
12º	Osasco	303.397.572	666.469
13º	Santo André	291.739.232	673.914
14º	São Caetano do Sul	275.809.500	149.571
15º	Diadema	253.916.480	386.039
16º	Santos	253.366.702	419.757
17º	Piracicaba	228.653.202	364.872
18º	Mauá	198.326.597	417.281
19º	Taubaté	181.582.793	278.724
20º	Suzano	171.458.797	262.568
21º	Limeira	158.954.220	276.010
22º	Sumaré	153.569.020	241.437
23º	Jacareí	142.640.162	211.308
24º	São José do Rio Preto	141.119.232	408.435
25º	Louveira	140.614.976	37.153
26º	Hortolândia	138.796.113	192.225
27º	Americana	133.013.557	210.701
28º	Cotia	132.238.092	201.023
29º	Mogi das Cruzes	126.166.876	387.241
30º	Jaguariúna	123.410.854	44.331
31º	Bauru	121.733.318	344.039
32º	Indaiatuba	120.783.749	201.848
33º	Rio Claro	119.396.291	186.299
34º	Pindamonhangaba	118.942.424	147.034
35º	Itu	118.228.857	154.200
36º	Taboão da Serra	114.738.002	244.719
37º	Vinhedo	110.426.058	63.685
38º	São Carlos	102.741.573	221.936
39º	Araraquara	99.387.124	208.725
40º	Mogi Guaçu	94.510.119	137.286
41º	São Sebastião	90.459.062	73.833
42º	Cajamar	89.803.965	64.113
43º	Santana de Parnaíba	83.821.808	108.875
44º	Franca	83.790.159	318.785
45º	Guarujá	82.762.368	290.607
46º	Itapecerica da Serra	78.679.485	152.380
47º	Sertãozinho	77.955.174	110.094
48º	Santa Bárbara d'Oeste	76.155.567	180.148
49º	Marília	75.696.774	216.684
50º	Valinhos	73.925.763	106.968
51º	Embu	72.325.001	240.007
52º	Itapevi	71.247.179	200.874
53º	Araçatuba	70.278.299	181.618
54º	Itaquaquecetuba	68.031.084	321.854
55º	Araras	66.860.781	118.898
56º	Presidente Prudente	64.007.913	207.625
57º	Itapetininga	63.326.697	144.416
58º	Caçapava	63.314.725	84.844
59º	Carapicuíba	62.391.150	369.908
60º	Botucatu	62.208.119	127.370
61º	Bragança Paulista	60.708.238	146.663
62º	Moji Mirim	60.571.499	86.244
63º	Salto	57.491.403	105.569
64º	São Vicente	57.178.874	332.424
65º	Itatiba	56.168.342	101.450
66º	Atibaia	51.427.906	126.614
67º	Praia Grande	49.986.576	260.769
68º	Guaratinguetá	49.117.330	112.091
69º	Matão	48.355.397	76.799
70º	Catanduva	45.334.962	112.843
71º	Tatuí	44.971.040	107.975
72º	Itapira	44.599.982	68.365
73º	Barretos	44.163.953	112.102
74º	Monte Mor	42.426.971	48.971
75º	Cordeirópolis	42.425.675	21.085
76º	Jandira	41.897.467	108.436
77º	Ilha Solteira	41.140.154	25.071
78º	Agudos	40.597.626	34.532
79º	Jaú	40.539.739	131.068
80º	Várzea Paulista	40.506.629	107.146
81º	Alumínio	40.079.911	16.845
82º	Ourinhos	39.803.261	103.026
83º	Amparo	38.951.086	65.836
84º	Birigui	37.366.394	108.722
85º	Arujá	36.552.084	74.818
86º	Jaboticabal	35.616.369	71.667
87º	Votorantim	35.478.242	108.872
88º	Franco da Rocha	35.376.353	131.603
89º	Pirassununga	35.217.769	70.138
90º	Lençóis Paulista	34.294.675	61.454
91º	São João da Boa Vista	34.094.015	83.661
92º	Guaíra	34.060.913	37.412
93º	Ribeirão Pires	33.929.783	113.043
94º	Itapeva	33.683.030	87.765
95º	Poá	33.496.901	106.033
96º	Ouroeste	33.176.487	8.406
97º	Itupeva	33.128.378	44.825
98º	Caieiras	33.119.630	86.623
99º	Ferraz de Vasconcelos	32.996.439	168.290
100º	Nova Odessa	32.423.899	51.278
	Total dos 100 maiores	**18.566.547.414**	**32.129.016**
	Total dos demais	**4.218.743.645**	**9.123.144**
	Total geral	**22.785.291.059**	**41.252.160**

Fonte: *elaborado por Aequus Consultoria com base nos dados da Secretaria do Tesouro Nacional (STN) e do Censo Demográfico 2010, do Instituto Brasileiro de Geografia e Estatística (IBGE).*

Valores per capita

Posição	Município	ICMS per capita	ICMS	População 2010
		em R$		
1º	Paulínia	7.942	652.467.710	82.150
2º	Ouroeste	3.947	33.176.487	8.406
3º	Louveira	3.785	140.614.976	37.153
4º	Cubatão	3.209	381.176.816	118.797
5º	Jaguariúna	2.784	123.410.854	44.331
6º	Barueri	2.452	590.017.406	240.656
7º	Alumínio	2.379	40.079.911	16.845
8º	Borá	2.186	1.760.089	805
9º	Luís Antônio	2.099	23.691.492	11.286
10º	Sandovalina	2.027	7.497.987	3.699
11º	Ariranha	2.022	17.277.760	8.547
12º	Cordeirópolis	2.012	42.425.675	21.085
13º	Zacarias	1.972	4.602.427	2.334
14º	Santo Antônio do Aracanguá	1.918	14.632.328	7.627
15º	Taciba	1.898	10.845.059	5.714
16º	Colômbia	1.845	11.059.332	5.994
17º	São Caetano do Sul	1.844	275.809.500	149.571
18º	Queiroz	1.831	5.142.365	2.808
19º	Nova Castilho	1.816	2.047.169	1.127
20º	Buritizal	1.742	7.065.369	4.055
21º	Vinhedo	1.734	110.426.058	63.685
22º	Castilho	1.732	31.189.235	18.006
23º	Rifaina	1.719	5.906.071	3.436
24º	Uru	1.718	2.149.594	1.251
25º	Ilha Solteira	1.641	41.140.154	25.071
26º	Nantes	1.639	4.435.887	2.707
27º	Florínia	1.520	4.300.807	2.829
28º	Araçariguama	1.497	25.581.308	17.085
29º	Bento de Abreu	1.475	3.943.470	2.674
30º	Analândia	1.445	6.195.922	4.289
31º	Rosana	1.405	27.671.159	19.691
32º	Lutécia	1.402	3.788.251	2.703
33º	Cajamar	1.401	89.803.965	64.113
34º	Arco-Íris	1.398	2.691.051	1.925
35º	Sud Mennucci	1.337	9.943.658	7.440
36º	Cruzália	1.287	2.920.629	2.270
37º	Iporanga	1.268	5.454.677	4.302
38º	Nuporanga	1.259	8.584.680	6.817
39º	Orindiúva	1.252	7.109.496	5.678
40º	Adolfo	1.249	4.444.016	3.557
41º	Boracéia	1.249	5.332.236	4.268
42º	Onda Verde	1.247	4.844.282	3.884
43º	São João de Iracema	1.245	2.216.011	1.780
44º	Marabá Paulista	1.236	5.948.045	4.812
45º	São Sebastião	1.225	90.459.062	73.833
46º	Paulistânia	1.214	2.158.764	1.778
47º	Nova Independência	1.212	3.723.290	3.072
48º	Pedrinhas Paulista	1.212	3.558.371	2.936
49º	Dirce Reis	1.211	2.045.837	1.689
50º	Santa Clara d'Oeste	1.196	2.492.108	2.084
51º	Borebi	1.190	2.730.341	2.295
52º	Agudos	1.176	40.597.626	34.532
53º	Marapoama	1.165	3.067.630	2.633
54º	Turiúba	1.162	2.238.210	1.927
55º	Altair	1.144	4.363.078	3.814
56º	Mendonça	1.138	5.278.863	4.640
57º	Suzanápolis	1.127	3.812.832	3.383
58º	Rubinéia	1.122	3.210.423	2.862
59º	Anhembi	1.120	6.328.090	5.648
60º	Sebastianópolis do Sul	1.112	3.369.486	3.031
61º	Piquerobi	1.072	3.795.859	3.541
62º	Mira Estrela	1.068	3.020.433	2.827
63º	São Bernardo do Campo	1.054	806.386.537	765.203
64º	Monções	1.048	2.235.989	2.134
65º	Narandiba	1.045	4.481.693	4.289
66º	João Ramalho	1.043	4.315.779	4.138
67º	Jambeiro	1.042	5.572.664	5.350
68º	União Paulista	1.037	1.657.812	1.599
69º	Pedranópolis	1.031	2.641.628	2.561
70º	Pompéia	1.027	20.497.611	19.963
71º	Magda	1.015	3.248.365	3.200
72º	Corumbataí	1.015	3.931.383	3.874
73º	Espírito Santo do Turvo	1.012	4.296.998	4.246
74º	Rubiácea	1.007	2.747.762	2.729
75º	Platina	996	3.179.283	3.192
76º	Ipeúna	991	5.959.742	6.016
77º	Morro Agudo	989	28.796.629	29.127
78º	Iepê	987	7.529.446	7.627
79º	Turmalina	985	1.948.124	1.978
80º	Mesópolis	985	1.856.979	1.886
81º	Planalto	980	4.382.595	4.472
82º	Icém	977	7.290.543	7.462
83º	Santa Rita d'Oeste	974	2.477.157	2.543
84º	Tarumã	967	12.453.932	12.883
85º	Santa Salete	963	1.393.040	1.447
86º	Jundiaí	961	355.908.327	370.251
87º	Santana da Ponte Pensa	960	1.575.836	1.641
88º	Guaraci	960	9.577.800	9.976
89º	Lucianópolis	954	2.151.517	2.255
90º	Holambra	940	10.613.051	11.292
91º	Trabiju	935	1.442.874	1.544
92º	Barra do Turvo	923	7.135.853	7.729
93º	Maracaí	922	12.305.308	13.344
94º	Ubarana	922	4.872.931	5.286
95º	Avaí	920	4.560.561	4.959
96º	Guaíra	910	34.060.913	37.412
97º	São José dos Campos	910	570.987.268	627.544
98º	Vista Alegre do Alto	895	6.163.964	6.889
99º	Campos Novos Paulista	889	4.034.669	4.539
100º	Ribeirão Grande	884	6.555.384	7.419
	Total dos 100 maiores	**1.543**	**4.958.299.622**	**3.213.787**
	Total dos demais	**469**	**17.826.991.437**	**38.038.373**
	Total geral	**552**	**22.785.291.059**	**41.252.160**

Fonte: *elaborado por Aequus Consultoria com base nos dados da Secretaria do Tesouro Nacional (STN) e do Censo Demográfico 2010, do Instituto Brasileiro de Geografia e Estatística (IBGE).*

EVOLUÇÃO 1999-2012

Índices de participação dos municípios na QPM-ICMS

Municípios	1999	2000	2001	2002	2003	2004	2005	2006	2007	2008	2009	2010	2011	2012	var. % 12/11
Adamantina	0,0530	0,0540	0,0486	0,0454	0,0488	0,0526	0,0529	0,0535	0,0517	0,0554	0,0551	0,0512	0,0548	0,0541	-1,2
Adolfo	0,0171	0,0176	0,0175	0,0165	0,0160	0,0165	0,0178	0,0184	0,0176	0,0176	0,0191	0,0195	0,0185	0,0188	1,5
Aguaí	0,0513	0,0516	0,0541	0,0543	0,0545	0,0556	0,0583	0,0599	0,0602	0,0597	0,0591	0,0587	0,0552	0,0539	-2,4
Águas da Prata	0,0135	0,0142	0,0185	0,0171	0,0142	0,0135	0,0140	0,0152	0,0142	0,0126	0,0141	0,0162	0,0203	0,0240	17,9
Águas de Lindoia	0,0188	0,0183	0,0192	0,0209	0,0218	0,0223	0,0211	0,0195	0,0199	0,0192	0,0186	0,0186	0,0188	0,0192	2,1
Águas de Santa Bárbara	0,0190	0,0205	0,0180	0,0180	0,0175	0,0183	0,0192	0,0196	0,0191	0,0192	0,0194	0,0189	0,0189	0,0232	22,6
Águas de São Pedro	0,0064	0,0071	0,0071	0,0073	0,0068	0,0064	0,0064	0,0065	0,0064	0,0064	0,0065	0,0067	0,0065	0,0067	3,6
Agudos	0,1276	0,1406	0,1486	0,1468	0,1474	0,1544	0,1602	0,1533	0,1588	0,1803	0,1876	0,1776	0,1791	0,2092	16,8
Alambari	0,0088	0,0094	0,0090	0,0084	0,0084	0,0085	0,0088	0,0090	0,0088	0,0084	0,0088	0,0101	0,0100	0,0100	-0,1
Alfredo Marcondes	0,0083	0,0080	0,0088	0,0086	0,0084	0,0082	0,0082	0,0082	0,0081	0,0081	0,0081	0,0085	0,0085	0,0087	2,9
Altair	0,0169	0,0159	0,0187	0,0170	0,0173	0,0201	0,0216	0,0208	0,0181	0,0184	0,0197	0,0191	0,0187	0,0208	11,2
Altinópolis	0,0422	0,0472	0,0448	0,0426	0,0402	0,0444	0,0490	0,0481	0,0473	0,0479	0,0483	0,0485	0,0471	0,0486	3,1
Alto Alegre	0,0142	0,0138	0,0133	0,0132	0,0148	0,0155	0,0151	0,0164	0,0166	0,0163	0,0155	0,0150	0,0152	0,0152	-0,1
Alumínio	0,1443	0,1631	0,1375	0,1658	0,1530	0,1731	0,1998	0,2233	0,2246	0,2150	0,2172	0,1749	0,1124	0,0863	-23,2
Álvares Florence	0,0150	0,0137	0,0168	0,0158	0,0153	0,0153	0,0155	0,0165	0,0154	0,0144	0,0142	0,0144	0,0150	0,0154	2,6
Álvares Machado	0,0257	0,0251	0,0271	0,0276	0,0276	0,0283	0,0289	0,0289	0,0288	0,0290	0,0290	0,0304	0,0317	0,0302	-4,6
Álvaro de Carvalho	0,0084	0,0079	0,0088	0,0092	0,0086	0,0085	0,0088	0,0092	0,0092	0,0091	0,0089	0,0087	0,0088	0,0086	-1,5
Alvinlândia	0,0072	0,0072	0,0071	0,0071	0,0068	0,0066	0,0068	0,0070	0,0069	0,0068	0,0068	0,0069	0,0069	0,0068	-1,4
Americana	0,6354	0,6708	0,6582	0,6382	0,6054	0,6519	0,6800	0,6684	0,6357	0,5882	0,5878	0,5826	0,5701	0,5575	-2,2
Américo Brasiliense	0,0741	0,0678	0,0501	0,0382	0,0350	0,0436	0,0538	0,0484	0,0415	0,0439	0,0433	0,0431	0,0462	0,0505	9,4
Américo de Campos	0,0141	0,0129	0,0141	0,0138	0,0140	0,0142	0,0140	0,0143	0,0143	0,0138	0,0135	0,0149	0,0152	0,0158	3,8
Amparo	0,1704	0,1715	0,1821	0,1779	0,1617	0,1526	0,1553	0,1745	0,1919	0,1899	0,1759	0,1705	0,1904	0,2045	7,4
Analândia	0,0207	0,0195	0,0236	0,0238	0,0228	0,0237	0,0273	0,0282	0,0271	0,0268	0,0273	0,0271	0,0259	0,0261	0,5
Andradina	0,0913	0,0944	0,1000	0,1025	0,1030	0,1080	0,1062	0,0987	0,0968	0,1003	0,1046	0,0983	0,1033	0,1069	3,5
Angatuba	0,0506	0,0507	0,0485	0,0468	0,0462	0,0445	0,0464	0,0485	0,0489	0,0459	0,0477	0,0552	0,0604	0,0665	10,0
Anhembi	0,0252	0,0243	0,0245	0,0231	0,0230	0,0234	0,0250	0,0266	0,0259	0,0257	0,0267	0,0277	0,0284	0,0295	3,6
Anhumas	0,0118	0,0114	0,0129	0,0128	0,0126	0,0123	0,0125	0,0132	0,0136	0,0132	0,0131	0,0129	0,0130	0,0134	3,5
Aparecida	0,0410	0,0398	0,0381	0,0353	0,0356	0,0358	0,0357	0,0352	0,0349	0,0351	0,0354	0,0359	0,0363	0,0366	0,9
Aparecida d'Oeste	0,0114	0,0114	0,0110	0,0104	0,0102	0,0102	0,0103	0,0106	0,0103	0,0101	0,0102	0,0101	0,0101	0,0097	-4,1
Apiaí	0,0564	0,0580	0,0542	0,0578	0,0625	0,0670	0,0624	0,0466	0,0404	0,0409	0,0388	0,0355	0,0375	0,0386	3,0
Araçariguama	0,0319	0,0317	0,0356	0,0381	0,0387	0,0399	0,0443	0,0509	0,0542	0,0552	0,0738	0,1127	0,1262	0,1150	-8,9
Araçatuba	0,3110	0,3235	0,3351	0,3230	0,3287	0,3085	0,2882	0,2839	0,2840	0,2849	0,2920	0,3081	0,3180	0,3190	0,3
Araçoiaba da Serra	0,0189	0,0187	0,0196	0,0210	0,0209	0,0213	0,0220	0,0220	0,0220	0,0222	0,0224	0,0219	0,0227	0,0254	12,1
Aramina	0,0182	0,0185	0,0155	0,0148	0,0158	0,0148	0,0161	0,0169	0,0178	0,0210	0,0209	0,0198	0,0195	0,0180	-8,0
Arandu	0,0189	0,0188	0,0190	0,0184	0,0181	0,0181	0,0185	0,0189	0,0191	0,0189	0,0190	0,0193	0,0194	0,0197	1,6
Arapeí	0,0070	0,0070	0,0070	0,0070	0,0070	0,0070	0,0071	0,0071	0,0072	0,0072	0,0071	0,0066	0,0073	0,0072	-1,7
Araraquara	0,5172	0,4934	0,5125	0,5038	0,4472	0,4352	0,4164	0,3805	0,3831	0,4044	0,4093	0,4358	0,4449	0,4435	-0,3
Araras	0,3714	0,3648	0,3663	0,3771	0,4198	0,4075	0,3658	0,3359	0,3049	0,3198	0,3189	0,2924	0,2884	0,2822	-2,2
Arco Íris	0,0103	0,0107	0,0111	0,0107	0,0106	0,0111	0,0118	0,0121	0,0121	0,0116	0,0113	0,0118	0,0113	0,0112	-1,5
Arealva	0,0182	0,0187	0,0188	0,0191	0,0198	0,0204	0,0206	0,0206	0,0215	0,0213	0,0218	0,0224	0,0219	0,0221	0,9
Areias	0,0104	0,0112	0,0107	0,0101	0,0102	0,0106	0,0109	0,0109	0,0112	0,0111	0,0112	0,0102	0,0102	0,0098	-4,3
Areiópolis	0,0149	0,0145	0,0127	0,0108	0,0116	0,0119	0,0127	0,0128	0,0123	0,0132	0,0131	0,0125	0,0126	0,0126	-0,3
Ariranha	0,0765	0,0670	0,0588	0,0520	0,0538	0,0625	0,0801	0,0749	0,0784	0,0988	0,0880	0,0755	0,0850	0,0977	14,9
Artur Nogueira	0,0641	0,0637	0,0559	0,0534	0,0547	0,0571	0,0524	0,0446	0,0458	0,0515	0,0562	0,0554	0,0537	0,0557	3,6
Arujá	0,1231	0,1235	0,1108	0,1172	0,1249	0,1318	0,1337	0,1361	0,1430	0,1476	0,1496	0,1603	0,1637	0,1742	6,4
Aspásia	0,0066	0,0066	0,0064	0,0062	0,0061	0,0060	0,0061	0,0061	0,0061	0,0060	0,0060	0,0060	0,0059	0,0059	-0,5
Assis	0,1049	0,1118	0,1210	0,1207	0,1187	0,1183	0,1204	0,1239	0,1200	0,1154	0,1148	0,1145	0,1152	0,1139	-1,1
Atibaia	0,1380	0,1493	0,1561	0,1591	0,1533	0,1659	0,1780	0,1822	0,1869	0,1948	0,2128	0,2254	0,2368	0,2523	6,6
Auriflama	0,0274	0,0278	0,0287	0,0277	0,0256	0,0257	0,0259	0,0253	0,0253	0,0243	0,0249	0,0262	0,0274	0,0281	2,8
Avaí	0,0158	0,0162	0,0172	0,0201	0,0203	0,0199	0,0190	0,0192	0,0200	0,0191	0,0194	0,0199	0,0197	0,0201	2,0
Avanhandava	0,0212	0,0232	0,0248	0,0249	0,0251	0,0232	0,0224	0,0233	0,0243	0,0275	0,0263	0,0230	0,0233	0,0259	11,4
Avaré	0,1320	0,1257	0,1253	0,1232	0,1222	0,1192	0,1213	0,1257	0,1204	0,1192	0,1196	0,1200	0,1283	0,1351	5,3
Bady Bassitt	0,0129	0,0134	0,0134	0,0152	0,0154	0,0181	0,0188	0,0175	0,0200	0,0212	0,0202	0,0183	0,0175	0,0205	17,1
Balbinos	0,0057	0,0058	0,0060	0,0073	0,0074	0,0076	0,0075	0,0074	0,0078	0,0075	0,0075	0,0073	0,0072	0,0084	16,5
Bálsamo	0,0139	0,0136	0,0139	0,0136	0,0139	0,0150	0,0170	0,0176	0,0161	0,0161	0,0166	0,0166	0,0175	0,0174	-0,3
Bananal	0,0153	0,0150	0,0149	0,0146	0,0148	0,0152	0,0156	0,0159	0,0168	0,0168	0,0158	0,0155	0,0157	0,0154	-1,4
Barão de Antonina	0,0104	0,0105	0,0106	0,0100	0,0100	0,0101	0,0103	0,0104	0,0102	0,0101	0,0101	0,0104	0,0104	0,0102	-1,7
Barbosa	0,0139	0,0140	0,0139	0,0130	0,0132	0,0130	0,0137	0,0142	0,0140	0,0141	0,0140	0,0138	0,0145	0,0151	3,8
Bariri	0,0564	0,0599	0,0599	0,0560	0,0600	0,0640	0,0635	0,0664	0,0641	0,0601	0,0598	0,0573	0,0624	0,0671	7,6
Barra Bonita	0,1223	0,1295	0,1397	0,1469	0,1514	0,1380	0,1060	0,0951	0,1079	0,1188	0,1162	0,0949	0,0983	0,1061	7,9

Municípios	1999	2000	2001	2002	2003	2004	2005	2006	2007	2008	2009	2010	2011	2012	var. % 12/11
Barra do Chapéu	0,0075	0,0076	0,0076	0,0084	0,0088	0,0082	0,0081	0,0079	0,0083	0,0084	0,0083	0,0084	0,0083	0,0083	-0,6
Barra do Turvo	0,0379	0,0380	0,0383	0,0373	0,0369	0,0368	0,0367	0,0367	0,0369	0,0365	0,0366	0,0312	0,0312	0,0309	-0,9
Barretos	0,1786	0,1899	0,1979	0,2013	0,2039	0,2051	0,2126	0,2117	0,2085	0,2053	0,1973	0,1934	0,1958	0,1910	-2,5
Barrinha	0,0345	0,0230	0,0213	0,0234	0,0242	0,0254	0,0295	0,0305	0,0298	0,0316	0,0293	0,0280	0,0297	0,0316	6,2
Barueri	1,6769	1,9303	2,1077	2,2548	2,1952	2,0702	1,9993	2,0626	2,2722	2,4591	2,5860	2,5847	2,4551	2,2721	-7,5
Bastos	0,0633	0,0631	0,0653	0,0628	0,0568	0,0581	0,0661	0,0669	0,0581	0,0499	0,0504	0,0541	0,0520	0,0493	-5,3
Batatais	0,1087	0,1127	0,1101	0,1169	0,1147	0,1149	0,1410	0,1508	0,1401	0,1339	0,1237	0,1146	0,1190	0,1290	8,4
Bauru	0,5914	0,5931	0,5769	0,5511	0,5138	0,5099	0,5102	0,4961	0,5056	0,5127	0,5138	0,5336	0,5626	0,5676	0,9
Bebedouro	0,1564	0,1317	0,1694	0,1871	0,1572	0,1758	0,2104	0,2106	0,1643	0,1405	0,1515	0,1379	0,1240	0,1205	-2,8
Bento de Abreu	0,0200	0,0217	0,0203	0,0206	0,0299	0,0349	0,0298	0,0276	0,0283	0,0272	0,0225	0,0172	0,0175	0,0195	11,2
Bernardino de Campos	0,0174	0,0181	0,0187	0,0184	0,0182	0,0182	0,0194	0,0213	0,0196	0,0204	0,0205	0,0210	0,0213	0,0196	-7,9
Bertioga	0,0587	0,0553	0,0525	0,0600	0,0593	0,0595	0,0623	0,0628	0,0627	0,0619	0,0645	0,0624	0,0652	0,0753	15,4
Bilac	0,0134	0,0141	0,0144	0,0141	0,0142	0,0150	0,0157	0,0151	0,0143	0,0145	0,0144	0,0139	0,0145	0,0147	1,3
Birigüi	0,1610	0,1593	0,1674	0,1741	0,1735	0,1721	0,1749	0,1778	0,1760	0,1728	0,1660	0,1637	0,1668	0,1700	1,9
Biritiba-Mirim	0,0289	0,0280	0,0278	0,0283	0,0272	0,0271	0,0269	0,0269	0,0265	0,0268	0,0275	0,0267	0,0268	0,0280	4,6
Boa Esperança do Sul	0,0380	0,0438	0,0463	0,0437	0,0418	0,0453	0,0510	0,0506	0,0456	0,0468	0,0473	0,0403	0,0364	0,0381	4,6
Bocaina	0,0302	0,0310	0,0315	0,0298	0,0302	0,0413	0,0462	0,0421	0,0414	0,0400	0,0388	0,0377	0,0385	0,0350	-9,1
Bofete	0,0204	0,0222	0,0225	0,0223	0,0220	0,0219	0,0231	0,0239	0,0241	0,0244	0,0239	0,0229	0,0237	0,0257	8,5
Boituva	0,0784	0,0835	0,0835	0,0854	0,0840	0,0873	0,0977	0,0976	0,0929	0,0972	0,0977	0,1040	0,1329	0,1502	13,0
Bom Jesus dos Perdões	0,0227	0,0201	0,0187	0,0193	0,0184	0,0189	0,0197	0,0208	0,0216	0,0222	0,0226	0,0227	0,0255	0,0289	13,2
Bom Sucesso de Itararé	0,0079	0,0075	0,0074	0,0080	0,0080	0,0082	0,0083	0,0081	0,0083	0,0083	0,0080	0,0082	0,0084	0,0087	3,7
Borá	0,0062	0,0063	0,0062	0,0062	0,0067	0,0069	0,0068	0,0067	0,0069	0,0086	0,0085	0,0077	0,0097	0,0095	-1,6
Boracéia	0,0121	0,0121	0,0111	0,0107	0,0113	0,0111	0,0120	0,0126	0,0171	0,0245	0,0247	0,0233	0,0242	0,0267	10,1
Borborema	0,0368	0,0398	0,0382	0,0338	0,0348	0,0401	0,0429	0,0405	0,0387	0,0388	0,0382	0,0377	0,0381	0,0387	1,7
Borebi	0,0133	0,0129	0,0122	0,0123	0,0133	0,0131	0,0127	0,0133	0,0127	0,0121	0,0133	0,0150	0,0154	0,0150	-2,4
Botucatu	0,2373	0,2229	0,2105	0,2084	0,2112	0,2283	0,2492	0,2656	0,2710	0,2682	0,2797	0,2724	0,2465	0,2615	6,1
Bragança Paulista	0,2503	0,2530	0,2523	0,2586	0,2653	0,2537	0,2338	0,2315	0,2382	0,2552	0,2693	0,2659	0,2591	0,2613	0,8
Braúna	0,0112	0,0116	0,0116	0,0106	0,0099	0,0115	0,0133	0,0129	0,0123	0,0119	0,0110	0,0111	0,0111	0,0111	0,2
Brejo Alegre	0,0077	0,0079	0,0079	0,0077	0,0077	0,0080	0,0085	0,0089	0,0087	0,0083	0,0082	0,0087	0,0138	0,0214	55,2
Brodowski	0,0288	0,0297	0,0294	0,0302	0,0299	0,0295	0,0300	0,0296	0,0293	0,0316	0,0314	0,0300	0,0306	0,0322	5,4
Brotas	0,0534	0,0496	0,0483	0,0475	0,0512	0,0602	0,0634	0,0585	0,0569	0,0578	0,0553	0,0579	0,0653	0,0701	7,3
Buri	0,0313	0,0325	0,0365	0,0382	0,0371	0,0372	0,0377	0,0403	0,0423	0,0415	0,0405	0,0410	0,0395	0,0413	4,6
Buritama	0,0490	0,0498	0,0476	0,0419	0,0460	0,0484	0,0451	0,0468	0,0479	0,0498	0,0513	0,0521	0,0511	0,0471	-7,8
Buritizal	0,0206	0,0199	0,0205	0,0199	0,0185	0,0207	0,0278	0,0304	0,0321	0,0376	0,0342	0,0309	0,0349	0,0348	-0,3
Cabrália Paulista	0,0126	0,0126	0,0124	0,0120	0,0116	0,0118	0,0121	0,0117	0,0120	0,0135	0,0139	0,0131	0,0121	0,0114	-5,5
Cabreúva	0,0721	0,0912	0,0950	0,1067	0,1170	0,1270	0,1211	0,1113	0,1164	0,1146	0,1175	0,1249	0,1302	0,1331	2,2
Caçapava	0,3049	0,2956	0,2829	0,2983	0,3034	0,2694	0,2482	0,2650	0,2674	0,2695	0,2820	0,2773	0,2647	0,2556	-3,4
Cachoeira Paulista	0,0248	0,0251	0,0258	0,0263	0,0257	0,0265	0,0276	0,0289	0,0291	0,0294	0,0300	0,0299	0,0298	0,0299	0,3
Caconde	0,0339	0,0351	0,0337	0,0314	0,0303	0,0320	0,0322	0,0335	0,0350	0,0363	0,0361	0,0368	0,0374	0,0341	-8,8
Cafelândia	0,0382	0,0392	0,0399	0,0390	0,0394	0,0408	0,0417	0,0405	0,0398	0,0408	0,0424	0,0426	0,0434	0,0458	5,6
Caiabu	0,0111	0,0114	0,0111	0,0111	0,0114	0,0116	0,0118	0,0120	0,0119	0,0117	0,0112	0,0111	0,0111	0,0112	0,7
Caieiras	0,1154	0,1137	0,1070	0,1123	0,1104	0,1183	0,1366	0,1395	0,1312	0,1290	0,1356	0,1452	0,1474	0,1521	3,2
Caiuá	0,0209	0,0199	0,0182	0,0196	0,0193	0,0199	0,0200	0,0207	0,0213	0,0229	0,0238	0,0235	0,0246	0,0236	-3,8
Cajamar	0,2213	0,2153	0,2401	0,2585	0,2856	0,3045	0,2945	0,2816	0,2778	0,2887	0,3334	0,3944	0,4227	0,4755	12,5
Cajati	0,0933	0,0983	0,1036	0,1116	0,1110	0,1115	0,1158	0,1136	0,0996	0,0884	0,0849	0,0917	0,0986	0,0880	-10,8
Cajobi	0,0193	0,0195	0,0200	0,0180	0,0162	0,0179	0,0192	0,0182	0,0170	0,0179	0,0189	0,0181	0,0167	0,0174	4,2
Cajuru	0,0365	0,0350	0,0342	0,0340	0,0350	0,0372	0,0393	0,0392	0,0395	0,0415	0,0426	0,0417	0,0427	0,0445	4,2
Campina do Monte Alegre	0,0088	0,0095	0,0106	0,0113	0,0107	0,0102	0,0104	0,0103	0,0106	0,0110	0,0109	0,0110	0,0112	0,0107	-4,7
Campinas	2,8146	2,8352	2,8593	2,7196	2,6311	2,4519	2,4361	2,5354	2,6370	2,7022	2,7207	2,6659	2,6093	2,6262	0,6
Campo Limpo Paulista	0,1470	0,1488	0,1506	0,1568	0,1659	0,2138	0,2109	0,1695	0,1668	0,1543	0,1419	0,1361	0,1283	0,1248	-2,7
Campos do Jordão	0,0689	0,0659	0,0637	0,0588	0,0551	0,0553	0,0563	0,0572	0,0539	0,0577	0,0571	0,0550	0,0547	0,0548	0,2
Campos Novos Paulista	0,0161	0,0162	0,0165	0,0164	0,0167	0,0177	0,0188	0,0196	0,0182	0,0171	0,0170	0,0177	0,0181	0,0180	-0,5
Cananéia	0,0260	0,0261	0,0255	0,0251	0,0250	0,0249	0,0250	0,0254	0,0252	0,0247	0,0248	0,0303	0,0278	0,0275	-1,1
Canas	0,0066	0,0065	0,0065	0,0070	0,0073	0,0072	0,0073	0,0072	0,0069	0,0068	0,0069	0,0070	0,0070	0,0072	2,9
Cândido Mota	0,0718	0,0705	0,0711	0,0706	0,0676	0,0689	0,0761	0,0798	0,0727	0,0698	0,0711	0,0720	0,0743	0,0732	-1,4
Cândido Rodrigues	0,0078	0,0081	0,0074	0,0068	0,0069	0,0071	0,0071	0,0071	0,0071	0,0074	0,0074	0,0072	0,0071	0,0073	2,4
Canitar	0,0073	0,0078	0,0073	0,0071	0,0068	0,0067	0,0075	0,0078	0,0077	0,0097	0,0107	0,0115	0,0135	0,0127	-5,7
Capão Bonito	0,0709	0,0713	0,0699	0,0676	0,0706	0,0731	0,0782	0,0728	0,0635	0,0645	0,0702	0,0779	0,0809	0,0780	-3,5
Capela do Alto	0,0159	0,0170	0,0173	0,0175	0,0168	0,0171	0,0185	0,0205	0,0208	0,0200	0,0204	0,0213	0,0215	0,0224	4,4
Capivari	0,1134	0,1066	0,1009	0,0999	0,0957	0,0939	0,0990	0,0990	0,0966	0,0967	0,0941	0,0928	0,0927	0,0964	3,9

Municípios	1999	2000	2001	2002	2003	2004	2005	2006	2007	2008	2009	2010	2011	2012	var. % 12/11
Caraguatatuba	0,0924	0,0989	0,0950	0,0985	0,0985	0,0995	0,0991	0,0976	0,0961	0,0960	0,0979	0,1027	0,1104	0,1279	15,8
Carapicuiba	0,2554	0,2502	0,2459	0,2562	0,2520	0,2615	0,2745	0,2700	0,2648	0,2664	0,2685	0,2733	0,2801	0,2772	-1,0
Cardoso	0,0332	0,0337	0,0341	0,0333	0,0334	0,0330	0,0331	0,0338	0,0327	0,0317	0,0318	0,0327	0,0331	0,0326	-1,4
Casa Branca	0,0644	0,0690	0,0694	0,0607	0,0622	0,0737	0,0790	0,0808	0,0776	0,0692	0,0699	0,0775	0,0732	0,0669	-8,6
Cássia dos Coqueiros	0,0089	0,0091	0,0094	0,0092	0,0088	0,0090	0,0091	0,0086	0,0086	0,0085	0,0083	0,0087	0,0090	0,0090	0,5
Castilho	0,1736	0,1767	0,1676	0,1663	0,1696	0,1618	0,1409	0,1282	0,1147	0,1173	0,1287	0,1368	0,1558	0,1535	-1,5
Catanduva	0,1984	0,2043	0,2206	0,2081	0,1832	0,1852	0,1991	0,2032	0,2076	0,2065	0,2047	0,1985	0,1970	0,2039	3,5
Catiguá	0,0160	0,0158	0,0140	0,0150	0,0161	0,0159	0,0159	0,0155	0,0148	0,0154	0,0150	0,0133	0,0134	0,0142	5,7
Cedral	0,0145	0,0148	0,0153	0,0152	0,0148	0,0159	0,0165	0,0170	0,0170	0,0181	0,0191	0,0210	0,0205	0,0190	-7,4
Cerqueira Cesar	0,0360	0,0354	0,0336	0,0324	0,0339	0,0363	0,0359	0,0338	0,0326	0,0312	0,0314	0,0342	0,0343	0,0391	14,0
Cerquilho	0,0831	0,0799	0,0817	0,0838	0,0764	0,0720	0,0876	0,0964	0,0923	0,0894	0,0908	0,0963	0,1062	0,1062	0,0
Cesário Lange	0,0191	0,0192	0,0185	0,0167	0,0173	0,0195	0,0210	0,0201	0,0207	0,0228	0,0241	0,0241	0,0231	0,0252	9,1
Charqueada	0,0199	0,0206	0,0199	0,0190	0,0191	0,0195	0,0199	0,0189	0,0182	0,0196	0,0207	0,0212	0,0252	0,0292	15,9
Chavantes	0,0522	0,0574	0,0537	0,0425	0,0382	0,0382	0,0421	0,0426	0,0386	0,0358	0,0315	0,0310	0,0343	0,0344	0,3
Clementina	0,0155	0,0175	0,0214	0,0247	0,0317	0,0313	0,0209	0,0157	0,0209	0,0256	0,0208	0,0185	0,0196	0,0205	4,5
Colina	0,0724	0,0435	0,0707	0,0821	0,0615	0,0553	0,0673	0,0707	0,0637	0,0753	0,0669	0,0583	0,0657	0,0609	-7,3
Colômbia	0,0323	0,0349	0,0379	0,0357	0,0340	0,0371	0,0400	0,0438	0,0417	0,0408	0,0434	0,0485	0,0494	0,0484	-2,0
Conchal	0,0312	0,0349	0,0353	0,0290	0,0305	0,0344	0,0400	0,0416	0,0342	0,0355	0,0460	0,0423	0,0358	0,0349	-2,4
Conchas	0,0236	0,0238	0,0235	0,0232	0,0230	0,0231	0,0249	0,0272	0,0363	0,0426	0,0395	0,0334	0,0270	0,0258	-4,5
Cordeirópolis	0,0555	0,0560	0,0500	0,0520	0,0776	0,1520	0,2649	0,2594	0,2063	0,2081	0,1931	0,1857	0,1835	0,1896	3,3
Coroados	0,0138	0,0142	0,0140	0,0140	0,0142	0,0141	0,0148	0,0160	0,0153	0,0143	0,0139	0,0143	0,0148	0,0151	1,8
Coronel Macedo	0,0139	0,0145	0,0148	0,0142	0,0138	0,0141	0,0145	0,0152	0,0152	0,0145	0,0143	0,0147	0,0148	0,0145	-1,7
Corumbataí	0,0174	0,0171	0,0175	0,0173	0,0165	0,0164	0,0173	0,0176	0,0174	0,0176	0,0177	0,0172	0,0168	0,0164	-2,5
Cosmópolis	0,1091	0,1282	0,1378	0,1078	0,0939	0,0933	0,0880	0,0844	0,0831	0,0813	0,0785	0,0826	0,0881	0,0977	10,9
Cosmorama	0,0211	0,0213	0,0212	0,0201	0,0193	0,0195	0,0195	0,0201	0,0199	0,0200	0,0224	0,0227	0,0210	0,0226	7,5
Cotia	0,4383	0,4290	0,4383	0,4496	0,4644	0,4624	0,4547	0,4818	0,5217	0,5350	0,5503	0,5798	0,5927	0,6053	2,1
Cravinhos	0,0499	0,0548	0,0550	0,0536	0,0586	0,0592	0,0626	0,0629	0,0645	0,0680	0,0660	0,0688	0,0711	0,0733	3,0
Cristais Paulista	0,0195	0,0197	0,0206	0,0193	0,0173	0,0182	0,0184	0,0186	0,0194	0,0196	0,0192	0,0193	0,0192	0,0204	6,3
Cruzália	0,0128	0,0131	0,0131	0,0122	0,0118	0,0130	0,0132	0,0132	0,0124	0,0117	0,0121	0,0128	0,0133	0,0132	-0,6
Cruzeiro	0,1555	0,1582	0,1495	0,1374	0,1341	0,1331	0,1384	0,1531	0,1733	0,1750	0,1525	0,1378	0,1315	0,1247	-5,2
Cubatão	1,4126	1,4418	1,4989	1,7045	1,8717	2,0424	2,0718	1,9826	1,9088	1,7492	1,6834	1,6696	1,4599	1,1955	-18,1
Cunha	0,0323	0,0327	0,0332	0,0313	0,0308	0,0305	0,0311	0,0311	0,0338	0,0336	0,0336	0,0362	0,0360	0,0350	-2,8
Descalvado	0,1031	0,1056	0,1052	0,1050	0,1058	0,1065	0,1166	0,1230	0,1223	0,1260	0,1257	0,1194	0,1063	0,1022	-3,9
Diadema	1,4255	1,3156	1,2054	1,1446	1,1311	1,0936	1,0453	1,0557	1,1187	1,1432	1,1156	1,1123	1,0796	1,0584	-2,0
Dirce Reis	0,0067	0,0069	0,0071	0,0070	0,0069	0,0073	0,0075	0,0073	0,0075	0,0076	0,0082	0,0090	0,0083	0,0076	-8,8
Divinolândia	0,0167	0,0179	0,0187	0,0179	0,0165	0,0162	0,0164	0,0173	0,0179	0,0176	0,0173	0,0178	0,0187	0,0188	0,6
Dobrada	0,0149	0,0149	0,0133	0,0133	0,0127	0,0119	0,0131	0,0125	0,0116	0,0139	0,0157	0,0144	0,0132	0,0129	-2,4
Dois Córregos	0,0542	0,0511	0,0501	0,0512	0,0521	0,0529	0,0509	0,0481	0,0471	0,0513	0,0516	0,0485	0,0512	0,0562	9,7
Dolcinópolis	0,0067	0,0072	0,0069	0,0062	0,0061	0,0063	0,0062	0,0062	0,0061	0,0059	0,0062	0,0065	0,0064	0,0068	5,8
Dourado	0,0190	0,0177	0,0158	0,0155	0,0154	0,0161	0,0183	0,0204	0,0205	0,0203	0,0203	0,0196	0,0205	0,0216	5,4
Dracena	0,0587	0,0585	0,0580	0,0530	0,0533	0,0536	0,0541	0,0534	0,0535	0,0559	0,0567	0,0569	0,0594	0,0599	0,9
Duartina	0,0191	0,0196	0,0195	0,0191	0,0184	0,0188	0,0198	0,0195	0,0193	0,0192	0,0189	0,0194	0,0192	0,0182	-4,9
Dumont	0,0129	0,0132	0,0137	0,0136	0,0135	0,0137	0,0157	0,0176	0,0168	0,0167	0,0161	0,0155	0,0160	0,0163	1,3
Echaporã	0,0258	0,0252	0,0252	0,0268	0,0280	0,0253	0,0236	0,0229	0,0221	0,0219	0,0211	0,0202	0,0201	0,0213	5,9
Eldorado	0,0394	0,0386	0,0388	0,0373	0,0373	0,0373	0,0378	0,0382	0,0381	0,0377	0,0374	0,0385	0,0378	0,0351	-7,0
Elias Fausto	0,0402	0,0386	0,0374	0,0358	0,0338	0,0392	0,0444	0,0457	0,0449	0,0441	0,0451	0,0424	0,0428	0,0491	14,5
Elisiário	0,0082	0,0081	0,0079	0,0078	0,0082	0,0084	0,0088	0,0087	0,0085	0,0092	0,0089	0,0083	0,0085	0,0090	5,0
Embaúba	0,0092	0,0095	0,0094	0,0086	0,0082	0,0086	0,0089	0,0083	0,0078	0,0081	0,0081	0,0076	0,0074	0,0076	2,7
Embu	0,2551	0,2552	0,2495	0,2523	0,2437	0,2443	0,2493	0,2536	0,2639	0,2703	0,2918	0,3172	0,3476	0,3978	14,4
Embu-Guaçu	0,0701	0,0719	0,0737	0,0784	0,0714	0,0632	0,0622	0,0654	0,0661	0,0670	0,0671	0,0622	0,0602	0,0611	1,6
Emilianópolis	0,0095	0,0095	0,0096	0,0094	0,0093	0,0094	0,0097	0,0098	0,0099	0,0098	0,0098	0,0096	0,0101	0,0100	-1,0
Engenheiro Coelho	0,0236	0,0201	0,0268	0,0319	0,0278	0,0316	0,0318	0,0258	0,0228	0,0330	0,0399	0,0359	0,0394	0,0375	-4,9
Espírito Santo do Pinhal	0,0751	0,0819	0,0833	0,0782	0,0701	0,0681	0,0693	0,0718	0,0761	0,0740	0,0700	0,0752	0,0808	0,0792	-2,0
Espírito Santo do Turvo	0,0144	0,0162	0,0143	0,0110	0,0097	0,0101	0,0126	0,0190	0,0172	0,0173	0,0177	0,0185	0,0190	0,0188	-1,5
Estiva Gerbi	0,0341	0,0325	0,0339	0,0326	0,0269	0,0257	0,0260	0,0264	0,0240	0,0217	0,0218	0,0222	0,0228	0,0229	0,2
Estrela do Norte	0,0103	0,0105	0,0104	0,0101	0,0104	0,0103	0,0106	0,0105	0,0102	0,0100	0,0100	0,0103	0,0104	0,0106	1,1
Estrela d'Oeste	0,0202	0,0203	0,0195	0,0190	0,0184	0,0205	0,0241	0,0270	0,0263	0,0260	0,0300	0,0290	0,0249	0,0238	-4,6
Euclides da Cunha Paulista	0,0238	0,0243	0,0248	0,0235	0,0228	0,0228	0,0234	0,0235	0,0231	0,0227	0,0232	0,0238	0,0233	0,0228	-2,2
Fartura	0,0329	0,0331	0,0330	0,0315	0,0311	0,0312	0,0315	0,0317	0,0314	0,0310	0,0306	0,0314	0,0317	0,0316	-0,3
Fernando Prestes	0,0138	0,0146	0,0144	0,0130	0,0131	0,0144	0,0148	0,0144	0,0145	0,0154	0,0152	0,0141	0,0141	0,0148	4,9
Fernandópolis	0,0993	0,1071	0,1032	0,0937	0,0889	0,0944	0,0979	0,0938	0,0890	0,0858	0,0859	0,0859	0,0853	0,0855	0,2
Fernão	0,0057	0,0060	0,0061	0,0061	0,0061	0,0061	0,0062	0,0064	0,0063	0,0061	0,0061	0,0060	0,0058	0,0058	0,7
Ferraz de Vasconcellos	0,1265	0,1173	0,1136	0,1242	0,1233	0,1222	0,1235	0,1276	0,1274	0,1317	0,1377	0,1412	0,1418	0,1466	3,4
Flora Rica	0,0091	0,0091	0,0093	0,0092	0,0092	0,0095	0,0097	0,0096	0,0094	0,0093	0,0094	0,0097	0,0098	0,0094	-4,3
Floreal	0,0117	0,0120	0,0122	0,0118	0,0116	0,0116	0,0116	0,0113	0,0111	0,0105	0,0102	0,0108	0,0114	0,0116	2,1
Flórida Paulista	0,0290	0,0299	0,0301	0,0268	0,0302	0,0375	0,0380	0,0354	0,0340	0,0344	0,0339	0,0354	0,0376	0,0353	-6,1
Florínea	0,0209	0,0205	0,0204	0,0214	0,0221	0,0217	0,0218	0,0221	0,0198	0,0192	0,0195	0,0188	0,0193	0,0195	1,2
Franca	0,4153	0,4070	0,3986	0,3892	0,3796	0,3820	0,3878	0,3966	0,4036	0,3931	0,3766	0,3669	0,3670	0,3806	3,7
Francisco Morato	0,0578	0,0573	0,0578	0,0726	0,0720	0,0725	0,0743	0,0729	0,0729	0,0756	0,0768	0,0788	0,0799	0,0816	2,2
Franco da Rocha	0,1095	0,1140	0,1115	0,1139	0,1167	0,1420	0,1824	0,1932	0,1702	0,1492	0,1518	0,1550	0,1461	0,1453	-0,6
Gabriel Monteiro	0,0093	0,0088	0,0085	0,0087	0,0085	0,0087	0,0094	0,0093	0,0090	0,0091	0,0088	0,0084	0,0085	0,0086	0,8
Gália	0,0203	0,0195	0,0197	0,0188	0,0174	0,0167	0,0173	0,0179	0,0174	0,0170	0,0166	0,0173	0,0167	0,0170	1,9
Garça	0,0695	0,0694	0,0705	0,0669	0,0632	0,0611	0,0597	0,0611	0,0600	0,0588	0,0591	0,0602	0,0635	0,0643	1,3
Gastão Vidigal	0,0114	0,0114	0,0114	0,0107	0,0101	0,0100	0,0103	0,0103	0,0100	0,0100	0,0111	0,0115	0,0109	0,0110	0,6
Gavião Peixoto	0,0120	0,0163	0,0201	0,0195	0,0187	0,0186	0,0184	0,0183	0,0211	0,0624	0,0589	0,0158	0,0222	0,0471	112,4

Municípios	1999	2000	2001	2002	2003	2004	2005	2006	2007	2008	2009	2010	2011	2012	var. % 12/11
General Salgado	0,0290	0,0296	0,0313	0,0304	0,0307	0,0311	0,0314	0,0313	0,0304	0,0319	0,0312	0,0323	0,0331	0,0309	-6,6
Getulina	0,0259	0,0272	0,0282	0,0278	0,0282	0,0285	0,0293	0,0296	0,0289	0,0280	0,0274	0,0273	0,0272	0,0276	1,4
Glicério	0,0163	0,0161	0,0157	0,0153	0,0159	0,0164	0,0174	0,0183	0,0174	0,0165	0,0164	0,0161	0,0162	0,0162	0,3
Guaiçara	0,0188	0,0189	0,0200	0,0213	0,0204	0,0198	0,0226	0,0241	0,0222	0,0217	0,0265	0,0277	0,0249	0,0247	-0,7
Guaimbé	0,0119	0,0118	0,0118	0,0117	0,0119	0,0121	0,0120	0,0114	0,0108	0,0106	0,0106	0,0108	0,0108	0,0111	2,2
Guaíra	0,1665	0,1703	0,1699	0,1654	0,1687	0,2054	0,1955	0,1591	0,1641	0,1694	0,1639	0,1490	0,1712	0,1847	7,8
Guapiaçu	0,0494	0,0554	0,0574	0,0550	0,0515	0,0603	0,0671	0,0526	0,0439	0,0449	0,0500	0,0566	0,0520	0,0422	-18,8
Guapiara	0,0230	0,0234	0,0223	0,0192	0,0192	0,0209	0,0216	0,0219	0,0216	0,0210	0,0209	0,0216	0,0218	0,0205	-6,2
Guará	0,0439	0,0428	0,0435	0,0447	0,0436	0,0427	0,0447	0,0475	0,0445	0,0420	0,0410	0,0355	0,0342	0,0366	6,8
Guaraçaí	0,0245	0,0262	0,0254	0,0251	0,0248	0,0246	0,0255	0,0267	0,0264	0,0262	0,0274	0,0276	0,0280	0,0292	4,3
Guaraci	0,0361	0,0391	0,0381	0,0333	0,0338	0,0370	0,0387	0,0426	0,0493	0,0542	0,0504	0,0418	0,0413	0,0411	-0,6
Guarani d'Oeste	0,0076	0,0068	0,0067	0,0066	0,0065	0,0062	0,0061	0,0061	0,0061	0,0061	0,0060	0,0058	0,0059	0,0058	-1,4
Guarantã	0,0193	0,0201	0,0196	0,0181	0,0169	0,0178	0,0191	0,0187	0,0192	0,0195	0,0206	0,0208	0,0198	0,0200	0,9
Guararapes	0,0692	0,0717	0,0726	0,0732	0,0823	0,0946	0,0936	0,0915	0,0879	0,0803	0,0720	0,0687	0,0678	0,0661	-2,6
Guararema	0,1452	0,1101	0,0407	0,0781	0,1114	0,1549	0,1385	0,1069	0,1404	0,1188	0,0960	0,0854	0,0877	0,0970	10,6
Guaratinguetá	0,1955	0,2104	0,2326	0,2420	0,2247	0,2180	0,2348	0,2636	0,2632	0,2416	0,2343	0,2149	0,2269	0,2262	-0,3
Guareí	0,0195	0,0194	0,0192	0,0207	0,0214	0,0219	0,0231	0,0249	0,0248	0,0231	0,0232	0,0236	0,0246	0,0271	10,3
Guariba	0,0837	0,0899	0,0876	0,0771	0,0891	0,1056	0,0830	0,0564	0,0643	0,0585	0,0483	0,0574	0,0652	0,0678	4,0
Guarujá	0,3511	0,3695	0,3838	0,4214	0,3971	0,3593	0,3758	0,3587	0,3497	0,3614	0,3571	0,3626	0,3545	0,3577	0,9
Guarulhos	4,0158	3,8132	3,7646	3,8551	3,6455	3,4141	3,2051	3,2426	3,4673	3,5328	3,5018	3,5736	3,5454	3,4371	-3,1
Guatapará	0,0277	0,0266	0,0252	0,0250	0,0248	0,0218	0,0236	0,0256	0,0248	0,0260	0,0248	0,0221	0,0226	0,0242	7,0
Guzolândia	0,0140	0,0149	0,0145	0,0134	0,0130	0,0131	0,0135	0,0145	0,0141	0,0133	0,0134	0,0142	0,0148	0,0147	-0,5
Herculândia	0,0193	0,0198	0,0205	0,0198	0,0186	0,0187	0,0189	0,0189	0,0193	0,0189	0,0182	0,0200	0,0222	0,0217	-2,0
Holambra	0,0470	0,0436	0,0467	0,0499	0,0475	0,0451	0,0474	0,0485	0,0473	0,0458	0,0466	0,0465	0,0455	0,0468	2,8
Hortolândia	0,3447	0,3383	0,4082	0,4703	0,5355	0,5385	0,4359	0,4339	0,5386	0,5695	0,5662	0,6087	0,6255	0,6229	-0,4
Iacanga	0,0249	0,0251	0,0255	0,0243	0,0241	0,0249	0,0253	0,0258	0,0265	0,0272	0,0310	0,0383	0,0463	0,0521	12,5
Iacri	0,0180	0,0179	0,0180	0,0174	0,0166	0,0167	0,0171	0,0174	0,0175	0,0167	0,0167	0,0174	0,0170	0,0168	-1,2
Iaras	0,0115	0,0114	0,0120	0,0116	0,0114	0,0126	0,0141	0,0141	0,0140	0,0135	0,0125	0,0133	0,0143	0,0166	16,1
Ibaté	0,0373	0,0335	0,0376	0,0388	0,0349	0,0377	0,0376	0,0368	0,0397	0,0444	0,0424	0,0446	0,0521	0,0561	7,6
Ibirá	0,0201	0,0211	0,0202	0,0185	0,0181	0,0193	0,0207	0,0208	0,0199	0,0207	0,0207	0,0192	0,0192	0,0199	3,8
Ibirarema	0,0234	0,0239	0,0241	0,0238	0,0228	0,0236	0,0238	0,0221	0,0201	0,0176	0,0184	0,0200	0,0219	0,0238	9,0
Ibitinga	0,0910	0,0884	0,0842	0,0798	0,0832	0,0873	0,0855	0,0856	0,0869	0,0905	0,0945	0,0944	0,0961	0,0956	-0,5
Ibiúna	0,0988	0,1027	0,1048	0,1008	0,0987	0,0948	0,1005	0,1058	0,1063	0,1037	0,1021	0,1015	0,1025	0,1052	2,6
Icém	0,0660	0,0656	0,0598	0,0568	0,0497	0,0523	0,0631	0,0652	0,0617	0,0676	0,0548	0,0316	0,0585	0,0728	24,3
Iepê	0,0274	0,0283	0,0285	0,0269	0,0269	0,0285	0,0309	0,0323	0,0320	0,0314	0,0319	0,0330	0,0322	0,0317	-1,3
Igaraçu do Tietê	0,0210	0,0217	0,0210	0,0200	0,0213	0,0217	0,0221	0,0216	0,0204	0,0219	0,0238	0,0225	0,0215	0,0213	-0,7
Igarapava	0,0901	0,0729	0,0636	0,0643	0,0724	0,0849	0,0770	0,0746	0,0927	0,0894	0,0726	0,0692	0,0734	0,0744	1,4
Igaratá	0,0126	0,0114	0,0121	0,0123	0,0125	0,0129	0,0131	0,0138	0,0148	0,0147	0,0143	0,0139	0,0141	0,0147	4,3
Iguape	0,0530	0,0521	0,0526	0,0509	0,0502	0,0500	0,0498	0,0493	0,0540	0,0586	0,0542	0,0500	0,0495	0,0493	-0,4
Ilha Comprida	0,0156	0,0175	0,0178	0,0177	0,0170	0,0182	0,0180	0,0186	0,0177	0,0173	0,0168	0,0166	0,0160	0,0163	2,0
Ilha Solteira	0,2663	0,2769	0,2567	0,2373	0,2385	0,2264	0,2012	0,1817	0,1578	0,1664	0,1790	0,1831	0,2013	0,1950	-3,1
Ilhabela	0,0291	0,0295	0,0304	0,0322	0,0322	0,0335	0,0354	0,0360	0,0362	0,0365	0,0366	0,0360	0,0370	0,0387	4,6
Indaiatuba	0,3221	0,3327	0,3372	0,3771	0,3865	0,3613	0,4272	0,5236	0,5393	0,5020	0,5001	0,5296	0,5574	0,5669	1,7
Indiana	0,0088	0,0087	0,0087	0,0087	0,0086	0,0087	0,0089	0,0087	0,0085	0,0085	0,0084	0,0085	0,0086	0,0084	-2,1
Indiaporã	0,0163	0,0159	0,0156	0,0148	0,0148	0,0148	0,0151	0,0153	0,0150	0,0143	0,0139	0,0143	0,0148	0,0152	2,6
Inúbia Paulista	0,0100	0,0107	0,0110	0,0110	0,0114	0,0110	0,0105	0,0107	0,0104	0,0104	0,0106	0,0106	0,0102	0,0105	2,6
Ipaussu	0,0275	0,0298	0,0281	0,0260	0,0304	0,0337	0,0292	0,0287	0,0265	0,0280	0,0299	0,0262	0,0276	0,0333	20,3
Iperó	0,0183	0,0214	0,0229	0,0270	0,0285	0,0291	0,0317	0,0349	0,0368	0,0367	0,0370	0,0383	0,0377	0,0412	9,3
Ipeúna	0,0159	0,0186	0,0191	0,0186	0,0203	0,0226	0,0230	0,0228	0,0218	0,0236	0,0251	0,0259	0,0287	0,0320	11,6
Ipiguá	0,0140	0,0139	0,0150	0,0166	0,0140	0,0116	0,0108	0,0099	0,0108	0,0109	0,0103	0,0110	0,0111	0,0106	-4,2
Iporanga	0,0288	0,0286	0,0293	0,0284	0,0270	0,0267	0,0266	0,0265	0,0263	0,0260	0,0262	0,0239	0,0236	0,0240	1,8
Ipuã	0,0452	0,0419	0,0403	0,0482	0,0561	0,0553	0,0598	0,0651	0,0611	0,0587	0,0508	0,0390	0,0393	0,0424	8,1
Iracemápolis	0,0504	0,0462	0,0428	0,0438	0,0452	0,0435	0,0564	0,0659	0,0620	0,0664	0,0637	0,0555	0,0551	0,0547	-0,7
Irapuã	0,0163	0,0175	0,0177	0,0165	0,0163	0,0184	0,0196	0,0195	0,0189	0,0191	0,0193	0,0186	0,0181	0,0184	1,7
Irapuru	0,0144	0,0147	0,0148	0,0135	0,0125	0,0126	0,0124	0,0123	0,0121	0,0119	0,0118	0,0119	0,0121	0,0123	1,5
Itaberá	0,0373	0,0386	0,0370	0,0347	0,0359	0,0368	0,0390	0,0424	0,0437	0,0416	0,0419	0,0465	0,0469	0,0432	-7,9
Itaí	0,0583	0,0605	0,0626	0,0610	0,0596	0,0624	0,0671	0,0713	0,0705	0,0671	0,0685	0,0754	0,0748	0,0738	-1,3
Itajobi	0,0374	0,0398	0,0379	0,0334	0,0342	0,0383	0,0411	0,0403	0,0369	0,0377	0,0369	0,0338	0,0338	0,0358	6,0
Itaju	0,0111	0,0114	0,0111	0,0108	0,0112	0,0116	0,0124	0,0127	0,0120	0,0123	0,0124	0,0122	0,0121	0,0129	6,7
Itanhaém	0,0795	0,0834	0,0805	0,0818	0,0760	0,0763	0,0757	0,0761	0,0750	0,0751	0,0733	0,0740	0,0740	0,0776	4,9
Itaóca	0,0099	0,0101	0,0095	0,0091	0,0087	0,0074	0,0068	0,0070	0,0072	0,0075	0,0079	0,0071	0,0070	0,0069	-1,5
Itapecerica da Serra	0,2839	0,2844	0,2828	0,2849	0,2694	0,2254	0,2482	0,3104	0,3212	0,3069	0,3050	0,3453	0,3812	0,3816	0,1
Itapetininga	0,2213	0,2334	0,2458	0,2431	0,2383	0,2452	0,2492	0,2636	0,2783	0,2698	0,2712	0,2775	0,2655	0,2559	-3,6
Itapeva	0,1248	0,1279	0,1268	0,1288	0,1334	0,1346	0,1427	0,1583	0,1512	0,1347	0,1367	0,1477	0,1422	0,1296	-8,9
Itapevi	0,1708	0,1872	0,2338	0,2800	0,2570	0,2400	0,2532	0,2620	0,2742	0,2815	0,2771	0,3127	0,3883	0,4774	23,0
Itapira	0,1519	0,1589	0,1698	0,1736	0,1708	0,1627	0,1885	0,2029	0,2026	0,2100	0,2026	0,1953	0,1969	0,1947	-1,1
Itapirapuã Paulista	0,0085	0,0086	0,0086	0,0085	0,0084	0,0085	0,0086	0,0085	0,0096	0,0100	0,0102	0,0092	0,0091	0,0089	-2,5
Itápolis	0,0928	0,1008	0,0944	0,0784	0,0858	0,0979	0,1001	0,0956	0,0947	0,0941	0,0923	0,0925	0,0932	0,0997	6,9
Itaporanga	0,0225	0,0225	0,0225	0,0206	0,0202	0,0204	0,0214	0,0220	0,0227	0,0223	0,0224	0,0230	0,0234	0,0229	-2,2
Itapuí	0,0224	0,0224	0,0203	0,0201	0,0226	0,0223	0,0240	0,0250	0,0249	0,0279	0,0290	0,0308	0,0350	0,0381	8,9
Itapura	0,0168	0,0172	0,0169	0,0163	0,0168	0,0174	0,0178	0,0178	0,0178	0,0173	0,0167	0,0167	0,0173	0,0184	6,7
Itaquaquecetuba	0,2599	0,2502	0,2393	0,2560	0,2554	0,2674	0,2713	0,2734	0,2761	0,2856	0,2984	0,2980	0,2930	0,3025	3,3
Itararé	0,0620	0,0638	0,0656	0,0679	0,0673	0,0708	0,0758	0,0794	0,0727	0,0741	0,0755	0,0727	0,0687	0,0634	-7,7
Itariri	0,0150	0,0151	0,0151	0,0150	0,0142	0,0140	0,0140	0,0140	0,0137	0,0134	0,0134	0,0136	0,0131	0,0134	2,1
Itatiba	0,1861	0,1858	0,1894	0,2142	0,2252	0,2318	0,2484	0,2539	0,2452	0,2358	0,2450	0,2461	0,2393	0,2476	3,4

Municípios	1999	2000	2001	2002	2003	2004	2005	2006	2007	2008	2009	2010	2011	2012	var. % 12/11
Itatinga	0,0369	0,0386	0,0376	0,0353	0,0346	0,0343	0,0351	0,0366	0,0383	0,0394	0,0426	0,0420	0,0396	0,0430	8,6
Itirapina	0,0307	0,0300	0,0309	0,0295	0,0299	0,0309	0,0318	0,0339	0,0343	0,0327	0,0301	0,0303	0,0318	0,0367	15,4
Itirapuã	0,0101	0,0101	0,0110	0,0106	0,0094	0,0098	0,0103	0,0106	0,0107	0,0105	0,0106	0,0107	0,0106	0,0110	3,8
Itobi	0,0114	0,0119	0,0118	0,0114	0,0111	0,0109	0,0112	0,0116	0,0116	0,0116	0,0118	0,0121	0,0125	0,0123	-1,9
Itu	0,3957	0,3950	0,3825	0,3803	0,3420	0,3225	0,3539	0,3853	0,4020	0,4131	0,4213	0,4227	0,4271	0,4129	-3,3
Itupeva	0,0647	0,0682	0,0803	0,0994	0,1073	0,1174	0,1253	0,1213	0,1214	0,1255	0,1380	0,1452	0,1664	0,1979	18,9
Ituverava	0,0750	0,0751	0,0751	0,0715	0,0695	0,0724	0,0763	0,0802	0,0739	0,0716	0,0712	0,0708	0,0760	0,0772	1,6
Jaborandi	0,0281	0,0250	0,0229	0,0218	0,0227	0,0233	0,0259	0,0252	0,0209	0,0216	0,0209	0,0184	0,0183	0,0198	8,1
Jaboticabal	0,1715	0,1800	0,1720	0,1663	0,1661	0,1624	0,1854	0,1882	0,1732	0,1916	0,1822	0,1556	0,1571	0,1594	1,4
Jacareí	0,7971	0,8448	0,8381	0,8147	0,7613	0,7748	0,7804	0,7302	0,6690	0,6266	0,6326	0,6240	0,6220	0,6383	2,6
Jaci	0,0100	0,0107	0,0108	0,0107	0,0126	0,0158	0,0178	0,0187	0,0194	0,0199	0,0196	0,0189	0,0188	0,0186	-1,0
Jacupiranga	0,0207	0,0212	0,0221	0,0204	0,0193	0,0202	0,0209	0,0214	0,0217	0,0214	0,0216	0,0251	0,0260	0,0248	-4,7
Jaguariúna	0,2179	0,2660	0,3448	0,3898	0,4784	0,4997	0,4882	0,5522	0,6261	0,6725	0,6325	0,5391	0,4649	0,4333	-6,8
Jales	0,0656	0,0721	0,0700	0,0612	0,0563	0,0587	0,0586	0,0593	0,0619	0,0604	0,0569	0,0556	0,0545	0,0555	1,7
Jambeiro	0,0109	0,0107	0,0188	0,0248	0,0190	0,0155	0,0192	0,0202	0,0191	0,0204	0,0211	0,0245	0,0278	0,0296	6,3
Jandira	0,1588	0,1572	0,1522	0,1554	0,1577	0,1642	0,1710	0,1730	0,1790	0,1837	0,1853	0,1835	0,1694	0,1665	-1,7
Jardinópolis	0,0685	0,0736	0,0775	0,0758	0,0742	0,0719	0,0736	0,0696	0,0625	0,0693	0,0704	0,0684	0,0757	0,0802	6,0
Jarinu	0,0222	0,0231	0,0226	0,0244	0,0258	0,0278	0,0331	0,0347	0,0362	0,0401	0,0405	0,0450	0,0525	0,0555	5,8
Jaú	0,1956	0,1948	0,1915	0,1795	0,1864	0,1924	0,1886	0,1891	0,1854	0,1837	0,1765	0,1776	0,1862	0,1949	4,6
Jeriquara	0,0120	0,0122	0,0119	0,0112	0,0101	0,0102	0,0115	0,0125	0,0125	0,0121	0,0117	0,0114	0,0118	0,0122	4,2
Joanópolis	0,0178	0,0178	0,0174	0,0172	0,0169	0,0173	0,0173	0,0175	0,0178	0,0176	0,0175	0,0176	0,0176	0,0179	2,1
João Ramalho	0,0185	0,0188	0,0187	0,0190	0,0196	0,0197	0,0209	0,0216	0,0210	0,0203	0,0202	0,0189	0,0173	0,0189	8,9
José Bonifácio	0,0661	0,0703	0,0704	0,0672	0,0647	0,0685	0,0756	0,0733	0,0676	0,0687	0,0700	0,0729	0,0810	0,0950	17,4
Júlio Mesquita	0,0077	0,0076	0,0077	0,0075	0,0074	0,0075	0,0074	0,0076	0,0078	0,0078	0,0078	0,0075	0,0075	0,0075	0,9
Jumirim	0,0059	0,0077	0,0080	0,0086	0,0084	0,0090	0,0098	0,0097	0,0095	0,0098	0,0101	0,0101	0,0098	0,0100	1,6
Jundiaí	1,4534	1,4545	1,4157	1,3193	1,2595	1,3014	1,3205	1,3843	1,4404	1,4251	1,5082	1,5595	1,5533	1,6294	4,9
Junqueirópolis	0,0333	0,0378	0,0382	0,0341	0,0324	0,0336	0,0348	0,0340	0,0348	0,0357	0,0366	0,0394	0,0422	0,0451	6,9
Juquiá	0,0338	0,0329	0,0318	0,0298	0,0303	0,0283	0,0291	0,0299	0,0299	0,0298	0,0294	0,0296	0,0305	0,0295	-3,3
Juquitiba	0,0272	0,0288	0,0297	0,0304	0,0292	0,0273	0,0311	0,0313	0,0309	0,0292	0,0273	0,0269	0,0281	0,0293	4,3
Lagoinha	0,0105	0,0106	0,0109	0,0107	0,0105	0,0106	0,0106	0,0108	0,0109	0,0107	0,0108	0,0102	0,0102	0,0101	-1,1
Laranjal Paulista	0,0462	0,0502	0,0542	0,0536	0,0492	0,0532	0,0603	0,0589	0,0566	0,0576	0,0570	0,0574	0,0586	0,0587	0,3
Lavínia	0,0213	0,0216	0,0211	0,0204	0,0212	0,0228	0,0227	0,0225	0,0223	0,0225	0,0219	0,0207	0,0211	0,0229	8,4
Lavrinhas	0,0101	0,0108	0,0110	0,0114	0,0113	0,0110	0,0117	0,0127	0,0128	0,0134	0,0130	0,0117	0,0122	0,0131	7,2
Leme	0,1280	0,1244	0,1185	0,1168	0,1147	0,1141	0,1169	0,1163	0,1195	0,1274	0,1308	0,1312	0,1402	0,1484	5,8
Lençóis Paulista	0,1604	0,1476	0,1484	0,1534	0,1530	0,1579	0,1824	0,1878	0,1784	0,1968	0,2023	0,1876	0,1903	0,1927	1,3
Limeira	0,6264	0,6243	0,6530	0,6770	0,6744	0,6884	0,7291	0,7418	0,7190	0,7020	0,7038	0,6962	0,6656	0,6529	-1,9
Lindoia	0,0105	0,0109	0,0113	0,0111	0,0101	0,0106	0,0108	0,0102	0,0099	0,0096	0,0094	0,0092	0,0087	0,0091	4,6
Lins	0,1031	0,1025	0,1088	0,1038	0,1033	0,1087	0,1074	0,1204	0,1136	0,0984	0,1038	0,1223	0,1438	0,1557	8,2
Lorena	0,1023	0,1025	0,1058	0,1141	0,1370	0,1481	0,1426	0,1346	0,1367	0,1417	0,1368	0,1295	0,1281	0,1288	0,6
Lourdes	0,0076	0,0079	0,0079	0,0078	0,0079	0,0080	0,0080	0,0081	0,0081	0,0077	0,0077	0,0078	0,0080	0,0079	-1,2
Louveira	0,1446	0,1447	0,1562	0,1525	0,2366	0,3349	0,3847	0,3922	0,3587	0,4283	0,5856	0,6165	0,5602	0,6725	20,0
Lucélia	0,0378	0,0411	0,0406	0,0394	0,0423	0,0438	0,0390	0,0336	0,0323	0,0320	0,0311	0,0341	0,0359	0,0353	-1,7
Lucianópolis	0,0082	0,0083	0,0084	0,0086	0,0087	0,0088	0,0092	0,0094	0,0092	0,0087	0,0091	0,0094	0,0094	0,0097	2,7
Luiz Antônio	0,1295	0,1348	0,1559	0,1677	0,1756	0,1832	0,1725	0,1583	0,1424	0,1336	0,1253	0,1034	0,0954	0,0992	4,0
Luiziânia	0,0100	0,0099	0,0097	0,0142	0,0145	0,0147	0,0149	0,0108	0,0108	0,0102	0,0104	0,0105	0,0106	0,0106	-0,1
Lupércio	0,0103	0,0103	0,0102	0,0098	0,0098	0,0111	0,0113	0,0100	0,0092	0,0091	0,0091	0,0088	0,0087	0,0090	2,9
Lutécia	0,0153	0,0154	0,0153	0,0156	0,0160	0,0157	0,0158	0,0161	0,0159	0,0159	0,0164	0,0166	0,0168	0,0169	0,3
Macatuba	0,0621	0,0504	0,0527	0,0610	0,0557	0,0596	0,0796	0,0825	0,0723	0,0811	0,0742	0,0603	0,0684	0,0748	9,3
Macaubal	0,0149	0,0151	0,0150	0,0140	0,0141	0,0142	0,0144	0,0145	0,0146	0,0148	0,0153	0,0161	0,0172	0,0176	2,5
Macedônia	0,0143	0,0147	0,0148	0,0142	0,0141	0,0143	0,0146	0,0149	0,0143	0,0132	0,0130	0,0140	0,0144	0,0141	-1,7
Magda	0,0171	0,0169	0,0159	0,0153	0,0152	0,0149	0,0149	0,0148	0,0139	0,0136	0,0135	0,0142	0,0148	0,0155	5,0
Mairinque	0,1168	0,1164	0,1007	0,1064	0,1326	0,1560	0,1420	0,1207	0,1152	0,0998	0,0968	0,0908	0,0982	0,1078	9,7
Mairiporã	0,0680	0,0694	0,0694	0,0715	0,0684	0,0676	0,0695	0,0676	0,0715	0,0759	0,0791	0,0803	0,0861	0,0976	13,3
Manduri	0,0177	0,0169	0,0160	0,0156	0,0144	0,0148	0,0155	0,0161	0,0153	0,0157	0,0156	0,0146	0,0149	0,0159	7,0
Marabá Paulista	0,0251	0,0255	0,0265	0,0270	0,0261	0,0248	0,0248	0,0264	0,0250	0,0252	0,0257	0,0261	0,0259	0,0272	4,7
Maracaí	0,0536	0,0579	0,0548	0,0521	0,0512	0,0614	0,0661	0,0609	0,0639	0,0577	0,0508	0,0540	0,0600	0,0581	-3,0
Marapoama	0,0087	0,0091	0,0095	0,0097	0,0099	0,0108	0,0112	0,0118	0,0125	0,0147	0,0150	0,0134	0,0147	0,0149	1,3
Mariápolis	0,0103	0,0115	0,0113	0,0096	0,0097	0,0100	0,0100	0,0097	0,0097	0,0096	0,0097	0,0100	0,0098	0,0094	-4,2
Marília	0,3563	0,3520	0,3532	0,3392	0,3274	0,3217	0,3132	0,3150	0,3107	0,3111	0,3197	0,3318	0,3427	0,3503	2,2
Marinópolis	0,0070	0,0072	0,0069	0,0065	0,0066	0,0068	0,0069	0,0069	0,0067	0,0065	0,0064	0,0065	0,0064	0,0063	-2,2
Martinópolis	0,0503	0,0507	0,0496	0,0502	0,0505	0,0484	0,0481	0,0492	0,0485	0,0455	0,0445	0,0455	0,0491	0,0515	4,9
Matão	0,2245	0,2028	0,2510	0,2632	0,2132	0,2189	0,2863	0,2690	0,2072	0,1910	0,1902	0,2122	0,2190	0,1928	-11,9
Mauá	1,0379	1,0320	1,1032	1,2035	1,1952	1,1387	1,1586	1,1441	1,0786	0,9754	0,9221	0,8679	0,8567	0,8739	2,0
Mendonça	0,0128	0,0142	0,0137	0,0133	0,0137	0,0132	0,0124	0,0123	0,0126	0,0141	0,0180	0,0232	0,0294	0,0285	-3,0
Meridiano	0,0114	0,0121	0,0125	0,0119	0,0116	0,0120	0,0127	0,0132	0,0123	0,0110	0,0108	0,0110	0,0116	0,0124	7,2
Mesópolis	0,0083	0,0087	0,0087	0,0082	0,0085	0,0087	0,0085	0,0085	0,0088	0,0084	0,0085	0,0081	0,0088	0,0101	14,8
Miguelópolis	0,0838	0,0818	0,0757	0,0734	0,0717	0,0711	0,0768	0,0840	0,0799	0,0758	0,0712	0,0672	0,0777	0,0833	7,2
Mineiros do Tietê	0,0219	0,0216	0,0195	0,0177	0,0184	0,0189	0,0196	0,0193	0,0186	0,0207	0,0215	0,0203	0,0205	0,0207	0,7
Mira Estrela	0,0136	0,0138	0,0137	0,0130	0,0130	0,0132	0,0135	0,0136	0,0133	0,0128	0,0128	0,0132	0,0131	0,0128	-2,3
Miracatu	0,0379	0,0373	0,0370	0,0342	0,0348	0,0335	0,0341	0,0344	0,0347	0,0351	0,0346	0,0348	0,0354	0,0340	-4,2
Mirandópolis	0,0530	0,0531	0,0540	0,0499	0,0479	0,0463	0,0448	0,0467	0,0469	0,0450	0,0446	0,0469	0,0488	0,0520	6,4
Mirante do Paranapanema	0,0375	0,0370	0,0375	0,0372	0,0362	0,0370	0,0381	0,0378	0,0374	0,0360	0,0354	0,0372	0,0384	0,0402	4,9
Mirassol	0,0922	0,0755	0,0784	0,0866	0,0825	0,0816	0,0838	0,0784	0,0777	0,0797	0,0803	0,0817	0,0805	0,0807	0,3
Mirassolândia	0,0095	0,0097	0,0101	0,0103	0,0104	0,0101	0,0101	0,0103	0,0099	0,0098	0,0101	0,0101	0,0095	0,0091	-4,1
Mococa	0,1479	0,1457	0,1419	0,1300	0,1252	0,1314	0,1371	0,1408	0,1411	0,1371	0,1314	0,1304	0,1284	0,1295	0,8

Municípios	1999	2000	2001	2002	2003	2004	2005	2006	2007	2008	2009	2010	2011	2012	var. % 12/11
Mogi das Cruzes	0,6059	0,5831	0,5896	0,6043	0,5803	0,5761	0,6096	0,6464	0,6530	0,6366	0,6400	0,6917	0,7531	0,7770	3,2
Mogi-Guaçu	0,4122	0,4064	0,4396	0,4458	0,4391	0,4655	0,4896	0,4936	0,4603	0,4279	0,4270	0,4138	0,3790	0,3628	-4,3
Mogi-Mirim	0,2151	0,2182	0,2321	0,2416	0,2324	0,2193	0,2253	0,2415	0,2566	0,2631	0,2646	0,2654	0,2593	0,2653	2,3
Mombuca	0,0110	0,0103	0,0092	0,0086	0,0091	0,0096	0,0100	0,0097	0,0094	0,0105	0,0105	0,0093	0,0089	0,0094	5,8
Monções	0,0073	0,0074	0,0074	0,0072	0,0073	0,0078	0,0076	0,0076	0,0079	0,0087	0,0091	0,0098	0,0166	0,0260	57,0
Mongaguá	0,0341	0,0378	0,0414	0,0445	0,0378	0,0385	0,0403	0,0399	0,0388	0,0399	0,0406	0,0400	0,0386	0,0436	12,7
Monte Alegre do Sul	0,0180	0,0175	0,0170	0,0171	0,0168	0,0174	0,0157	0,0136	0,0130	0,0125	0,0132	0,0129	0,0125	0,0144	15,6
Monte Alto	0,1014	0,0966	0,0893	0,0875	0,0886	0,0904	0,0936	0,0997	0,1039	0,1045	0,1074	0,1078	0,1056	0,1056	0,0
Monte Aprazível	0,0356	0,0363	0,0359	0,0328	0,0312	0,0378	0,0450	0,0511	0,0528	0,0506	0,0506	0,0528	0,0535	0,0531	-0,8
Monte Azul Paulista	0,0565	0,0482	0,0428	0,0461	0,0494	0,0491	0,0438	0,0401	0,0359	0,0373	0,0432	0,0547	0,0482	0,0373	-22,6
Monte Castelo	0,0117	0,0132	0,0131	0,0126	0,0127	0,0129	0,0131	0,0133	0,0124	0,0124	0,0125	0,0124	0,0127	0,0131	3,4
Monte Mor	0,1875	0,2172	0,2184	0,1767	0,1489	0,1525	0,1491	0,1566	0,1754	0,1867	0,1898	0,1858	0,1793	0,1725	-3,8
Monteiro Lobato	0,0084	0,0083	0,0082	0,0084	0,0089	0,0090	0,0085	0,0082	0,0085	0,0083	0,0082	0,0086	0,0088	0,0093	5,7
Morro Agudo	0,1409	0,1396	0,1460	0,1501	0,1403	0,1541	0,1624	0,1421	0,1374	0,1513	0,1455	0,1258	0,1287	0,1295	0,7
Morungaba	0,0235	0,0252	0,0240	0,0221	0,0231	0,0252	0,0275	0,0283	0,0289	0,0267	0,0257	0,0251	0,0248	0,0286	15,3
Motuca	0,0250	0,0233	0,0226	0,0237	0,0233	0,0217	0,0280	0,0314	0,0291	0,0331	0,0323	0,0246	0,0180	0,0150	-16,5
Murutinga do Sul	0,0117	0,0120	0,0121	0,0121	0,0120	0,0118	0,0120	0,0123	0,0122	0,0119	0,0119	0,0119	0,0120	0,0122	1,9
Nantes	0,0142	0,0150	0,0148	0,0136	0,0137	0,0140	0,0142	0,0147	0,0160	0,0179	0,0193	0,0194	0,0187	0,0182	-2,9
Narandiba	0,0140	0,0146	0,0149	0,0144	0,0146	0,0145	0,0144	0,0151	0,0155	0,0154	0,0156	0,0197	0,0296	0,0436	47,2
Natividade da Serra	0,0242	0,0248	0,0247	0,0233	0,0233	0,0231	0,0232	0,0231	0,0234	0,0235	0,0238	0,0247	0,0243	0,0238	-1,8
Nazaré Paulista	0,0173	0,0184	0,0179	0,0183	0,0166	0,0180	0,0192	0,0189	0,0194	0,0200	0,0200	0,0202	0,0215	0,0229	6,5
Neves Paulista	0,0156	0,0157	0,0155	0,0149	0,0146	0,0149	0,0158	0,0163	0,0163	0,0175	0,0181	0,0175	0,0177	0,0181	2,0
Nhandeara	0,0240	0,0243	0,0242	0,0232	0,0229	0,0237	0,0246	0,0247	0,0241	0,0237	0,0242	0,0250	0,0256	0,0262	2,5
Nipoã	0,0092	0,0093	0,0094	0,0093	0,0091	0,0094	0,0101	0,0113	0,0106	0,0113	0,0114	0,0111	0,0120	0,0119	-1,3
Nova Aliança	0,0117	0,0124	0,0125	0,0122	0,0126	0,0135	0,0134	0,0131	0,0130	0,0136	0,0144	0,0141	0,0149	0,0161	8,0
Nova Campina	0,0361	0,0358	0,0316	0,0288	0,0299	0,0294	0,0276	0,0262	0,0263	0,0273	0,0284	0,0295	0,0285	0,0267	-6,1
Nova Canaã Paulista	0,0081	0,0083	0,0087	0,0083	0,0075	0,0076	0,0076	0,0075	0,0074	0,0073	0,0074	0,0074	0,0073	0,0072	-2,2
Nova Castilho	0,0075	0,0082	0,0081	0,0081	0,0081	0,0083	0,0090	0,0095	0,0093	0,0088	0,0088	0,0090	0,0089	0,0090	1,7
Nova Europa	0,0183	0,0204	0,0185	0,0174	0,0210	0,0242	0,0247	0,0225	0,0230	0,0242	0,0230	0,0232	0,0260	0,0300	15,4
Nova Granada	0,0293	0,0313	0,0322	0,0324	0,0355	0,0381	0,0372	0,0351	0,0334	0,0326	0,0329	0,0336	0,0322	0,0324	0,6
Nova Guataporanga	0,0055	0,0053	0,0051	0,0049	0,0049	0,0049	0,0049	0,0049	0,0050	0,0050	0,0049	0,0050	0,0051	0,0049	-2,5
Nova Independência	0,0102	0,0113	0,0116	0,0118	0,0115	0,0116	0,0118	0,0119	0,0119	0,0111	0,0114	0,0164	0,0248	0,0313	25,9
Nova Luzitânia	0,0065	0,0066	0,0065	0,0065	0,0066	0,0066	0,0067	0,0072	0,0071	0,0070	0,0070	0,0071	0,0070	0,0072	2,2
Nova Odessa	0,1218	0,1151	0,1252	0,1380	0,1418	0,1494	0,1515	0,1515	0,1491	0,1463	0,1453	0,1420	0,1606	0,1885	17,4
Novais	0,0107	0,0107	0,0098	0,0092	0,0098	0,0105	0,0109	0,0111	0,0108	0,0114	0,0110	0,0091	0,0093	0,0106	14,3
Novo Horizonte	0,0869	0,0887	0,0932	0,0924	0,0958	0,1058	0,1162	0,1123	0,1130	0,1317	0,1229	0,1088	0,1168	0,1250	7,0
Nuporanga	0,0484	0,0490	0,0465	0,0484	0,0449	0,0434	0,0433	0,0467	0,0508	0,0480	0,0403	0,0375	0,0404	0,0397	-1,8
Ocauçu	0,0124	0,0124	0,0128	0,0122	0,0117	0,0120	0,0119	0,0117	0,0116	0,0113	0,0114	0,0114	0,0113	0,0122	7,8
Óleo	0,0087	0,0087	0,0086	0,0083	0,0083	0,0083	0,0086	0,0087	0,0087	0,0087	0,0086	0,0089	0,0093	0,0091	-1,5
Olímpia	0,0987	0,1089	0,1145	0,1025	0,1053	0,1102	0,1073	0,1063	0,1101	0,1191	0,1239	0,1216	0,1244	0,1246	0,2
Onda Verde	0,0181	0,0182	0,0186	0,0195	0,0184	0,0224	0,0221	0,0194	0,0217	0,0240	0,0236	0,0215	0,0210	0,0182	-13,3
Oriente	0,0110	0,0111	0,0112	0,0106	0,0107	0,0108	0,0113	0,0122	0,0119	0,0111	0,0113	0,0118	0,0115	0,0112	-2,5
Orindiúva	0,0230	0,0265	0,0317	0,0299	0,0367	0,0488	0,0492	0,0502	0,0518	0,0472	0,0341	0,0311	0,0350	0,0310	-11,3
Orlândia	0,0807	0,0907	0,0972	0,0987	0,1024	0,1070	0,1174	0,1242	0,1198	0,1152	0,1082	0,0959	0,0891	0,0863	-3,1
Osasco	1,3007	1,1974	1,2193	1,2582	1,3189	1,3709	1,3840	1,3333	1,2520	1,2326	1,2465	1,3304	1,4534	1,4422	-0,8
Oscar Bressane	0,0105	0,0106	0,0107	0,0105	0,0102	0,0102	0,0106	0,0108	0,0105	0,0097	0,0093	0,0091	0,0089	0,0089	-0,5
Osvaldo Cruz	0,0423	0,0429	0,0417	0,0426	0,0435	0,0415	0,0449	0,0436	0,0386	0,0390	0,0380	0,0366	0,0386	0,0396	2,6
Ourinhos	0,1791	0,1834	0,1952	0,1898	0,2003	0,2096	0,1999	0,2020	0,2035	0,1923	0,1763	0,1743	0,1696	0,1699	0,1
Ouro Verde	0,0138	0,0135	0,0135	0,0133	0,0142	0,0155	0,0154	0,0153	0,0156	0,0165	0,0169	0,0168	0,0173	0,0180	4,3
Ouroeste	0,1259	0,1280	0,1194	0,1056	0,0989	0,0932	0,1088	0,1263	0,1316	0,1522	0,1594	0,1451	0,1411	0,1379	-2,3
Pacaembu	0,0209	0,0212	0,0218	0,0203	0,0194	0,0196	0,0201	0,0206	0,0202	0,0196	0,0195	0,0212	0,0219	0,0211	-3,9
Palestina	0,0278	0,0290	0,0299	0,0292	0,0286	0,0310	0,0338	0,0349	0,0337	0,0315	0,0319	0,0374	0,0396	0,0400	1,1
Palmares Paulista	0,0131	0,0133	0,0109	0,0116	0,0123	0,0118	0,0122	0,0124	0,0126	0,0134	0,0128	0,0118	0,0118	0,0125	5,5
Palmeira d'Oeste	0,0191	0,0198	0,0199	0,0184	0,0179	0,0175	0,0176	0,0180	0,0182	0,0178	0,0175	0,0178	0,0180	0,0175	-2,9
Palmital	0,0557	0,0582	0,0619	0,0603	0,0532	0,0547	0,0601	0,0625	0,0583	0,0511	0,0498	0,0494	0,0514	0,0512	-0,3
Panorama	0,0208	0,0217	0,0233	0,0258	0,0239	0,0227	0,0221	0,0216	0,0213	0,0213	0,0213	0,0222	0,0226	0,0236	4,7
Paraguaçu Paulista	0,0810	0,0767	0,0765	0,0761	0,0869	0,1088	0,1159	0,0975	0,0935	0,1026	0,0962	0,0917	0,0999	0,1118	11,9
Paraibuna	0,0420	0,0408	0,0388	0,0379	0,0392	0,0387	0,0376	0,0366	0,0361	0,0357	0,0361	0,0361	0,0390	0,0432	10,7
Paraíso	0,0188	0,0192	0,0182	0,0181	0,0197	0,0246	0,0270	0,0243	0,0219	0,0232	0,0227	0,0220	0,0238	0,0250	4,9
Paranapanema	0,0461	0,0472	0,0454	0,0434	0,0425	0,0436	0,0468	0,0483	0,0486	0,0483	0,0483	0,0534	0,0545	0,0522	-4,3
Paranapuã	0,0103	0,0106	0,0100	0,0095	0,0094	0,0094	0,0094	0,0097	0,0094	0,0088	0,0087	0,0088	0,0090	0,0094	4,1
Parapuã	0,0329	0,0319	0,0286	0,0260	0,0241	0,0250	0,0271	0,0278	0,0264	0,0240	0,0217	0,0233	0,0257	0,0246	-4,2
Pardinho	0,0148	0,0156	0,0158	0,0148	0,0141	0,0149	0,0162	0,0156	0,0156	0,0155	0,0152	0,0157	0,0166	0,0180	8,6
Pariquera-Açu	0,0179	0,0179	0,0184	0,0186	0,0183	0,0189	0,0192	0,0192	0,0193	0,0193	0,0194	0,0200	0,0214	0,0217	1,3
Parisi	0,0069	0,0069	0,0069	0,0070	0,0071	0,0075	0,0077	0,0077	0,0073	0,0072	0,0072	0,0072	0,0072	0,0071	-0,5
Patrocínio Paulista	0,0310	0,0298	0,0345	0,0330	0,0306	0,0341	0,0368	0,0399	0,0436	0,0459	0,0441	0,0435	0,0455	0,0458	0,7
Paulicéia	0,0128	0,0132	0,0139	0,0204	0,0201	0,0194	0,0197	0,0195	0,0189	0,0191	0,0191	0,0197	0,0209	0,0229	9,8
Paulínia	1,7485	1,9696	2,3831	3,1080	3,5023	3,6614	3,9386	3,6687	3,3185	3,3418	3,1513	2,8535	2,7428	2,5402	-7,4
Paulistânia	0,0083	0,0084	0,0083	0,0081	0,0080	0,0081	0,0083	0,0084	0,0087	0,0086	0,0087	0,0095	0,0090	0,0089	-0,4
Paulo de Faria	0,0337	0,0348	0,0339	0,0315	0,0329	0,0355	0,0391	0,0398	0,0367	0,0351	0,0341	0,0326	0,0341	0,0355	4,1
Pederneiras	0,0851	0,0908	0,0854	0,0827	0,0847	0,0870	0,0956	0,1070	0,0987	0,0920	0,1050	0,1065	0,1163	0,1289	10,8
Pedra Bela	0,0100	0,0100	0,0103	0,0104	0,0102	0,0098	0,0100	0,0100	0,0101	0,0102	0,0102	0,0104	0,0104	0,0108	3,6
Pedranópolis	0,0117	0,0120	0,0122	0,0121	0,0123	0,0126	0,0127	0,0123	0,0118	0,0114	0,0111	0,0116	0,0116	0,0122	5,1
Pedregulho	0,0711	0,0716	0,0675	0,0654	0,0575	0,0586	0,0636	0,0616	0,0610	0,0637	0,0557	0,0471	0,0550	0,0654	18,9
Pedreira	0,0627	0,0672	0,0713	0,0703	0,0687	0,0713	0,0686	0,0682	0,0759	0,0815	0,0809	0,0789	0,0788	0,0799	1,3

Municípios	1999	2000	2001	2002	2003	2004	2005	2006	2007	2008	2009	2010	2011	2012	var. % 12/11
Pedrinhas Paulista	0,0171	0,0174	0,0167	0,0161	0,0160	0,0170	0,0172	0,0160	0,0158	0,0150	0,0147	0,0156	0,0161	0,0162	0,2
Pedro de Toledo	0,0244	0,0242	0,0242	0,0237	0,0236	0,0234	0,0233	0,0237	0,0237	0,0230	0,0231	0,0225	0,0221	0,0237	7,4
Penápolis	0,0966	0,0930	0,0886	0,0859	0,0855	0,0875	0,0887	0,0883	0,1037	0,1172	0,1149	0,1091	0,0996	0,0963	-3,3
Pereira Barreto	0,1114	0,1185	0,1287	0,1198	0,1012	0,0991	0,0984	0,0889	0,0822	0,0819	0,0850	0,0946	0,1139	0,1194	4,8
Pereiras	0,0148	0,0156	0,0161	0,0149	0,0146	0,0140	0,0148	0,0171	0,0174	0,0166	0,0154	0,0148	0,0164	0,0185	12,2
Peruíbe	0,0548	0,0561	0,0548	0,0598	0,0558	0,0572	0,0598	0,0597	0,0592	0,0599	0,0619	0,0586	0,0584	0,0602	3,2
Piacatu	0,0124	0,0127	0,0128	0,0123	0,0121	0,0128	0,0136	0,0137	0,0139	0,0143	0,0143	0,0142	0,0145	0,0138	-5,3
Piedade	0,0569	0,0604	0,0610	0,0593	0,0574	0,0543	0,0552	0,0574	0,0593	0,0598	0,0586	0,0566	0,0562	0,0579	3,0
Pilar do Sul	0,0302	0,0305	0,0287	0,0294	0,0313	0,0331	0,0341	0,0353	0,0365	0,0344	0,0316	0,0316	0,0318	0,0345	8,6
Pindamonhangaba	0,3642	0,4067	0,4170	0,4068	0,4078	0,4558	0,4807	0,4753	0,4945	0,5081	0,4826	0,5217	0,5684	0,4846	-14,8
Pindorama	0,0260	0,0260	0,0243	0,0235	0,0245	0,0245	0,0265	0,0281	0,0271	0,0284	0,0278	0,0266	0,0270	0,0267	-0,9
Pinhalzinho	0,0127	0,0130	0,0127	0,0129	0,0124	0,0126	0,0132	0,0135	0,0134	0,0133	0,0138	0,0141	0,0139	0,0146	5,0
Piquerobi	0,0157	0,0162	0,0164	0,0166	0,0167	0,0171	0,0173	0,0177	0,0170	0,0162	0,0161	0,0166	0,0168	0,0166	-1,5
Piquete	0,0151	0,0148	0,0145	0,0131	0,0127	0,0126	0,0132	0,0132	0,0129	0,0129	0,0124	0,0127	0,0131	0,0126	-3,8
Piracaia	0,0290	0,0290	0,0284	0,0290	0,0267	0,0268	0,0284	0,0289	0,0294	0,0301	0,0307	0,0304	0,0303	0,0303	0,1
Piracicaba	0,8139	0,8239	0,8512	0,8407	0,8217	0,8789	0,9025	0,8903	0,8826	0,8933	0,9466	1,0026	1,0308	0,9777	-5,1
Piraju	0,0548	0,0568	0,0557	0,0497	0,0489	0,0515	0,0572	0,0600	0,0594	0,0585	0,0558	0,0543	0,0546	0,0539	-1,3
Pirajuí	0,0407	0,0410	0,0435	0,0446	0,0443	0,0441	0,0432	0,0436	0,0447	0,0445	0,0447	0,0451	0,0440	0,0429	-2,5
Pirangi	0,0252	0,0252	0,0239	0,0200	0,0232	0,0268	0,0266	0,0261	0,0259	0,0267	0,0250	0,0232	0,0233	0,0234	0,3
Pirapora do Bom Jesus	0,0171	0,0218	0,0290	0,0325	0,0280	0,0272	0,0267	0,0302	0,0307	0,0223	0,0204	0,0222	0,0198	0,0168	-14,8
Pirapozinho	0,0461	0,0505	0,0498	0,0513	0,0540	0,0516	0,0487	0,0531	0,0562	0,0528	0,0467	0,0450	0,0468	0,0432	-7,7
Pirassununga	0,1819	0,1742	0,1619	0,1517	0,1504	0,1627	0,1677	0,1636	0,1599	0,1630	0,1619	0,1542	0,1504	0,1580	5,1
Piratininga	0,0215	0,0217	0,0205	0,0206	0,0203	0,0204	0,0210	0,0213	0,0212	0,0201	0,0193	0,0191	0,0197	0,0202	2,7
Pitangueiras	0,0847	0,0788	0,0827	0,0825	0,0861	0,0927	0,0963	0,0852	0,0823	0,0877	0,0875	0,0809	0,0783	0,0853	8,9
Planalto	0,0127	0,0130	0,0138	0,0131	0,0127	0,0134	0,0140	0,0146	0,0144	0,0159	0,0177	0,0192	0,0240	0,0265	10,5
Platina	0,0160	0,0151	0,0147	0,0146	0,0150	0,0151	0,0151	0,0156	0,0149	0,0139	0,0140	0,0139	0,0150	0,0156	4,0
Poá	0,1121	0,1117	0,1080	0,1103	0,1097	0,1080	0,1105	0,1191	0,1320	0,1391	0,1365	0,1500	0,1466	0,1443	-1,6
Poloni	0,0116	0,0121	0,0119	0,0111	0,0115	0,0121	0,0128	0,0135	0,0138	0,0146	0,0144	0,0132	0,0134	0,0135	0,6
Pompéia	0,0786	0,0821	0,0804	0,0809	0,0866	0,0952	0,1159	0,1285	0,1060	0,0826	0,0816	0,0899	0,0943	0,0896	-5,0
Pongaí	0,0116	0,0119	0,0116	0,0112	0,0113	0,0117	0,0116	0,0114	0,0114	0,0111	0,0110	0,0113	0,0115	0,0111	-3,5
Pontal	0,0740	0,0726	0,0681	0,0698	0,0712	0,0741	0,0788	0,0823	0,0853	0,0903	0,0817	0,0675	0,0718	0,0752	4,7
Pontalinda	0,0107	0,0113	0,0110	0,0106	0,0107	0,0111	0,0116	0,0123	0,0128	0,0126	0,0121	0,0115	0,0112	0,0123	9,9
Pontes Gestal	0,0114	0,0115	0,0121	0,0117	0,0112	0,0111	0,0113	0,0117	0,0111	0,0109	0,0115	0,0169	0,0206	0,0192	-6,7
Populina	0,0158	0,0161	0,0154	0,0146	0,0145	0,0149	0,0150	0,0151	0,0150	0,0145	0,0148	0,0148	0,0155	0,0163	5,0
Porangaba	0,0122	0,0122	0,0128	0,0128	0,0123	0,0131	0,0130	0,0124	0,0125	0,0129	0,0130	0,0127	0,0128	0,0129	1,4
Porto Feliz	0,0833	0,0874	0,0848	0,0819	0,0792	0,0806	0,0845	0,0855	0,0847	0,0870	0,0932	0,0954	0,0947	0,0964	1,8
Porto Ferreira	0,1049	0,1043	0,1084	0,1101	0,1125	0,1105	0,1033	0,1017	0,1068	0,1104	0,1107	0,1092	0,1101	0,1118	1,6
Potim	0,0100	0,0100	0,0103	0,0110	0,0113	0,0121	0,0124	0,0132	0,0127	0,0122	0,0132	0,0143	0,0151	0,0163	7,7
Potirendaba	0,0237	0,0241	0,0244	0,0231	0,0226	0,0242	0,0241	0,0231	0,0231	0,0315	0,0355	0,0319	0,0338	0,0389	15,2
Pracinha	0,0054	0,0055	0,0057	0,0055	0,0053	0,0052	0,0052	0,0052	0,0050	0,0050	0,0052	0,0052	0,0051	0,0056	8,6
Pradópolis	0,0577	0,0747	0,0762	0,0559	0,0526	0,0477	0,0669	0,0860	0,0879	0,1053	0,0947	0,0546	0,0469	0,0661	41,1
Praia Grande	0,1761	0,1835	0,1766	0,1977	0,1990	0,1969	0,2017	0,2090	0,2059	0,2041	0,2167	0,2190	0,2255	0,2424	7,5
Pratânia	0,0121	0,0121	0,0114	0,0109	0,0120	0,0126	0,0130	0,0133	0,0128	0,0136	0,0139	0,0131	0,0131	0,0133	1,1
Presidente Alves	0,0142	0,0147	0,0142	0,0143	0,0145	0,0152	0,0152	0,0147	0,0145	0,0163	0,0166	0,0158	0,0153	0,0142	-6,8
Presidente Bernardes	0,0304	0,0298	0,0300	0,0291	0,0287	0,0293	0,0294	0,0291	0,0285	0,0288	0,0285	0,0288	0,0306	0,0322	5,3
Presidente Epitácio	0,0782	0,0754	0,0764	0,0891	0,0859	0,0870	0,0861	0,0854	0,0852	0,0840	0,0811	0,0766	0,0761	0,0766	0,7
Presidente Prudente	0,3503	0,3272	0,3141	0,2965	0,2925	0,2985	0,3044	0,2960	0,2890	0,2884	0,2828	0,2804	0,2959	0,3038	2,7
Presidente Venceslau	0,0500	0,0510	0,0505	0,0482	0,0481	0,0507	0,0511	0,0507	0,0507	0,0503	0,0501	0,0513	0,0520	0,0494	-5,2
Promissão	0,0916	0,0950	0,0923	0,0803	0,0784	0,0900	0,0908	0,0877	0,0969	0,1183	0,1152	0,1055	0,1120	0,1017	-9,2
Quadra	0,0088	0,0106	0,0101	0,0090	0,0087	0,0086	0,0088	0,0092	0,0091	0,0092	0,0093	0,0091	0,0094	0,0098	4,3
Quatá	0,0393	0,0387	0,0364	0,0370	0,0385	0,0385	0,0453	0,0467	0,0418	0,0458	0,0476	0,0426	0,0440	0,0524	19,1
Queiroz	0,0101	0,0110	0,0121	0,0128	0,0134	0,0139	0,0148	0,0155	0,0154	0,0149	0,0179	0,0226	0,0288	0,0338	17,1
Queluz	0,0135	0,0134	0,0128	0,0130	0,0131	0,0123	0,0119	0,0118	0,0114	0,0114	0,0115	0,0126	0,0142	0,0153	7,9
Quintana	0,0166	0,0167	0,0165	0,0159	0,0153	0,0151	0,0157	0,0169	0,0168	0,0159	0,0158	0,0164	0,0171	0,0174	1,7
Rafard	0,0270	0,0308	0,0323	0,0328	0,0323	0,0284	0,0272	0,0244	0,0244	0,0316	0,0327	0,0292	0,0286	0,0309	8,1
Rancharia	0,0767	0,0788	0,0823	0,0795	0,0853	0,0987	0,0973	0,0908	0,0914	0,0940	0,0954	0,0918	0,0893	0,0834	-6,6
Redenção da Serra	0,0109	0,0108	0,0108	0,0111	0,0106	0,0100	0,0099	0,0100	0,0101	0,0102	0,0137	0,0150	0,0122	0,0110	-9,9
Regente Feijó	0,0299	0,0324	0,0337	0,0330	0,0310	0,0298	0,0314	0,0325	0,0329	0,0346	0,0347	0,0365	0,0410	0,0409	-0,2
Reginópolis	0,0188	0,0190	0,0191	0,0204	0,0207	0,0213	0,0215	0,0223	0,0220	0,0206	0,0207	0,0222	0,0225	0,0234	4,0
Registro	0,0592	0,0611	0,0592	0,0545	0,0542	0,0551	0,0545	0,0543	0,0554	0,0550	0,0553	0,0595	0,0624	0,0706	13,1
Restinga	0,0176	0,0171	0,0166	0,0155	0,0150	0,0160	0,0180	0,0210	0,0200	0,0200	0,0183	0,0175	0,0182	0,0206	13,1
Ribeira	0,0078	0,0078	0,0077	0,0094	0,0094	0,0093	0,0096	0,0094	0,0099	0,0096	0,0095	0,0090	0,0090	0,0088	-1,6
Ribeirão Bonito	0,0248	0,0233	0,0230	0,0231	0,0222	0,0222	0,0248	0,0247	0,0242	0,0256	0,0262	0,0240	0,0220	0,0225	2,2
Ribeirão Branco	0,0228	0,0235	0,0234	0,0223	0,0226	0,0229	0,0235	0,0243	0,0258	0,0251	0,0249	0,0242	0,0240	0,0226	-6,1
Ribeirão Corrente	0,0109	0,0110	0,0119	0,0113	0,0101	0,0109	0,0110	0,0121	0,0132	0,0135	0,0129	0,0116	0,0117	0,0122	4,3
Ribeirão do Sul	0,0123	0,0124	0,0113	0,0109	0,0112	0,0119	0,0131	0,0135	0,0126	0,0112	0,0106	0,0113	0,0112	0,0103	-7,6
Ribeirão dos Índios	0,0081	0,0085	0,0089	0,0091	0,0084	0,0083	0,0086	0,0085	0,0083	0,0082	0,0085	0,0085	0,0086	0,0086	0,1
Ribeirão Grande	0,0396	0,0434	0,0413	0,0346	0,0321	0,0311	0,0296	0,0300	0,0279	0,0241	0,0247	0,0288	0,0319	0,0329	3,3
Ribeirão Pires	0,2212	0,1905	0,1690	0,1541	0,1452	0,1434	0,1450	0,1519	0,1596	0,1592	0,1539	0,1517	0,1521	0,1529	0,5
Ribeirão Preto	1,1542	1,1772	1,1283	1,0745	1,0954	1,1610	1,2345	1,2776	1,2863	1,3015	1,3364	1,3599	1,3460	1,3488	0,2
Rifaina	0,0287	0,0298	0,0275	0,0255	0,0221	0,0186	0,0217	0,0228	0,0229	0,0233	0,0246	0,0259	0,0324	0,0375	15,9
Rincão	0,0248	0,0244	0,0232	0,0219	0,0233	0,0240	0,0254	0,0270	0,0255	0,0250	0,0239	0,0223	0,0229	0,0227	-0,6
Rinópolis	0,0197	0,0199	0,0195	0,0181	0,0176	0,0180	0,0183	0,0183	0,0183	0,0183	0,0181	0,0187	0,0195	0,0194	-0,3
Rio Claro	0,4367	0,4378	0,4554	0,4705	0,4625	0,4646	0,4783	0,4790	0,5033	0,5028	0,5056	0,5233	0,5244	0,5310	1,3
Rio das Pedras	0,0851	0,0883	0,0799	0,0544	0,0525	0,0787	0,0941	0,0931	0,0936	0,1039	0,1033	0,0966	0,1008	0,0957	-5,0

Municípios	1999	2000	2001	2002	2003	2004	2005	2006	2007	2008	2009	2010	2011	2012	var. % 12/11
Rio Grande da Serra	0,0405	0,0396	0,0387	0,0397	0,0339	0,0268	0,0286	0,0318	0,0365	0,0389	0,0378	0,0361	0,0375	0,0400	6,8
Riolândia	0,0293	0,0303	0,0304	0,0309	0,0307	0,0305	0,0321	0,0334	0,0323	0,0301	0,0296	0,0305	0,0309	0,0333	7,5
Riversul	0,0137	0,0136	0,0136	0,0117	0,0114	0,0118	0,0119	0,0122	0,0123	0,0120	0,0119	0,0117	0,0116	0,0111	-3,8
Rosana	0,0681	0,0773	0,0765	0,0907	0,1332	0,1636	0,1491	0,1348	0,1185	0,1181	0,1191	0,1213	0,1379	0,1334	-3,3
Roseira	0,0122	0,0134	0,0135	0,0130	0,0121	0,0121	0,0123	0,0121	0,0123	0,0132	0,0131	0,0136	0,0145	0,0155	7,0
Rubiácea	0,0124	0,0124	0,0127	0,0127	0,0124	0,0124	0,0131	0,0131	0,0126	0,0122	0,0125	0,0122	0,0116	0,0119	3,0
Rubinéia	0,0154	0,0156	0,0144	0,0139	0,0141	0,0143	0,0143	0,0142	0,0141	0,0137	0,0137	0,0140	0,0141	0,0138	-1,8
Sabino	0,0215	0,0223	0,0245	0,0242	0,0205	0,0177	0,0187	0,0194	0,0187	0,0183	0,0189	0,0196	0,0197	0,0217	10,1
Sagres	0,0087	0,0086	0,0082	0,0082	0,0082	0,0079	0,0078	0,0077	0,0075	0,0076	0,0075	0,0072	0,0073	0,0072	-0,3
Sales	0,0178	0,0184	0,0182	0,0175	0,0177	0,0184	0,0188	0,0196	0,0198	0,0201	0,0201	0,0204	0,0213	0,0221	3,7
Sales Oliveira	0,0313	0,0323	0,0323	0,0321	0,0314	0,0299	0,0317	0,0317	0,0310	0,0318	0,0293	0,0265	0,0272	0,0288	6,0
Salesópolis	0,0265	0,0268	0,0258	0,0230	0,0233	0,0243	0,0249	0,0256	0,0256	0,0247	0,0236	0,0227	0,0222	0,0228	2,5
Salmourão	0,0105	0,0105	0,0105	0,0101	0,0101	0,0106	0,0107	0,0104	0,0105	0,0105	0,0101	0,0101	0,0101	0,0103	1,6
Saltinho	0,0171	0,0180	0,0176	0,0176	0,0180	0,0178	0,0174	0,0158	0,0151	0,0160	0,0173	0,0169	0,0166	0,0177	6,4
Salto	0,2874	0,2713	0,2554	0,2508	0,2367	0,2271	0,2333	0,2412	0,2488	0,2502	0,2420	0,2520	0,2629	0,2581	-1,8
Salto de Pirapora	0,0829	0,1087	0,1181	0,1228	0,1321	0,1367	0,1437	0,1459	0,1141	0,0900	0,0931	0,0883	0,0857	0,0950	10,8
Salto Grande	0,0221	0,0209	0,0202	0,0208	0,0208	0,0205	0,0207	0,0213	0,0206	0,0186	0,0172	0,0186	0,0196	0,0194	-1,0
Sandovalina	0,0515	0,0604	0,0575	0,0474	0,0454	0,0432	0,0429	0,0426	0,0407	0,0356	0,0319	0,0329	0,0391	0,0443	13,4
Santa Adélia	0,0390	0,0407	0,0398	0,0382	0,0357	0,0306	0,0318	0,0341	0,0330	0,0359	0,0371	0,0341	0,0326	0,0321	-1,6
Santa Albertina	0,0176	0,0176	0,0170	0,0161	0,0163	0,0164	0,0158	0,0159	0,0161	0,0158	0,0153	0,0147	0,0150	0,0176	17,3
Santa Bárbara d'Oeste	0,2711	0,2740	0,2666	0,2633	0,2758	0,2870	0,3094	0,3357	0,3522	0,3462	0,3325	0,3336	0,3200	0,3176	-0,8
Santa Branca	0,0221	0,0257	0,0253	0,0235	0,0246	0,0273	0,0261	0,0236	0,0229	0,0260	0,0274	0,0261	0,0226	0,0186	-17,8
Santa Clara d'Oeste	0,0117	0,0122	0,0120	0,0111	0,0112	0,0113	0,0111	0,0114	0,0113	0,0108	0,0109	0,0109	0,0110	0,0110	0,5
Santa Cruz da Conceição	0,0110	0,0113	0,0113	0,0116	0,0123	0,0133	0,0140	0,0138	0,0129	0,0122	0,0123	0,0126	0,0122	0,0123	1,0
Santa Cruz da Esperança	0,0064	0,0065	0,0064	0,0063	0,0064	0,0063	0,0065	0,0072	0,0072	0,0074	0,0074	0,0068	0,0072	0,0078	8,9
Santa Cruz das Palmeiras	0,0373	0,0400	0,0405	0,0382	0,0366	0,0358	0,0353	0,0371	0,0376	0,0366	0,0328	0,0296	0,0297	0,0315	6,1
Santa Cruz do Rio Pardo	0,0909	0,0951	0,0928	0,0843	0,0823	0,0883	0,1075	0,1079	0,0880	0,0839	0,0877	0,0908	0,0943	0,0975	3,5
Santa Ernestina	0,0122	0,0119	0,0107	0,0105	0,0099	0,0087	0,0098	0,0100	0,0096	0,0105	0,0107	0,0100	0,0096	0,0094	-1,4
Santa Fé do Sul	0,0365	0,0366	0,0392	0,0408	0,0398	0,0410	0,0428	0,0414	0,0388	0,0390	0,0395	0,0406	0,0420	0,0426	1,5
Santa Gertrudes	0,0451	0,0451	0,0451	0,0472	0,0466	0,0520	0,0567	0,0611	0,0661	0,0696	0,0800	0,0827	0,0857	0,0937	9,3
Santa Isabel	0,0636	0,0614	0,0633	0,0616	0,0566	0,0578	0,0624	0,0642	0,0597	0,0541	0,0551	0,0606	0,0714	0,0761	6,6
Santa Lúcia	0,0138	0,0135	0,0124	0,0139	0,0158	0,0145	0,0155	0,0165	0,0155	0,0159	0,0153	0,0132	0,0127	0,0133	4,2
Santa Maria da Serra	0,0171	0,0169	0,0174	0,0164	0,0153	0,0160	0,0170	0,0165	0,0156	0,0166	0,0172	0,0172	0,0180	0,0183	1,5
Santa Mercedes	0,0095	0,0100	0,0097	0,0101	0,0114	0,0125	0,0134	0,0126	0,0116	0,0095	0,0081	0,0092	0,0116	0,0133	14,1
Santa Rita do Passa Quatro	0,0608	0,0593	0,0560	0,0508	0,0532	0,0613	0,0648	0,0665	0,0640	0,0615	0,0572	0,0521	0,0563	0,0589	4,8
Santa Rita d'Oeste	0,0114	0,0120	0,0121	0,0118	0,0116	0,0116	0,0114	0,0112	0,0111	0,0105	0,0108	0,0109	0,0108	0,0111	3,0
Santa Rosa de Viterbo	0,0486	0,0508	0,0529	0,0548	0,0521	0,0513	0,0572	0,0622	0,0674	0,0745	0,0673	0,0567	0,0567	0,0584	3,1
Santa Salete	0,0059	0,0061	0,0065	0,0064	0,0063	0,0063	0,0064	0,0066	0,0064	0,0061	0,0061	0,0061	0,0060	0,0059	-1,1
Santana da Ponte Pensa	0,0075	0,0077	0,0078	0,0074	0,0074	0,0075	0,0075	0,0076	0,0072	0,0070	0,0068	0,0069	0,0069	0,0068	-1,2
Santana do Parnaíba	0,1094	0,1387	0,1622	0,1757	0,1856	0,1851	0,1889	0,2062	0,2167	0,2392	0,3108	0,3681	0,3886	0,4304	10,8
Santo Anastácio	0,0336	0,0326	0,0326	0,0316	0,0302	0,0298	0,0314	0,0326	0,0332	0,0337	0,0356	0,0380	0,0378	0,0385	2,0
Santo André	1,6147	1,6026	1,6161	1,5551	1,4756	1,4572	1,4836	1,5367	1,4554	1,3035	1,2866	1,2779	1,2216	1,2295	0,6
Santo Antônio da Alegria	0,0137	0,0148	0,0148	0,0135	0,0128	0,0130	0,0134	0,0138	0,0140	0,0133	0,0133	0,0140	0,0149	0,0155	4,0
Santo Antônio da Posse	0,0319	0,0338	0,0345	0,0346	0,0346	0,0338	0,0364	0,0374	0,0372	0,0372	0,0374	0,0364	0,0365	0,0384	5,0
Santo Antônio do Aracanguá	0,0651	0,0641	0,0643	0,0609	0,0637	0,0694	0,0730	0,0731	0,0709	0,0707	0,0659	0,0643	0,0673	0,0684	1,7
Santo Antônio do Jardim	0,0121	0,0127	0,0131	0,0128	0,0113	0,0109	0,0116	0,0121	0,0118	0,0112	0,0112	0,0113	0,0114	0,0116	1,8
Santo Antônio do Pinhal	0,0094	0,0094	0,0096	0,0097	0,0096	0,0097	0,0099	0,0099	0,0101	0,0101	0,0100	0,0097	0,0097	0,0097	-0,2
Santo Expedito	0,0063	0,0065	0,0067	0,0067	0,0066	0,0065	0,0065	0,0067	0,0068	0,0070	0,0069	0,0069	0,0068	0,0068	0,6
Santópolis do Aguapeí	0,0100	0,0102	0,0097	0,0089	0,0089	0,0091	0,0097	0,0098	0,0095	0,0098	0,0096	0,0092	0,0091	0,0092	1,1
Santos	1,0019	0,9987	0,9478	0,8217	0,8303	0,9127	0,9715	1,0014	1,0069	1,0064	1,0533	1,1108	1,0750	1,0024	-6,7
São Bento do Sapucaí	0,0134	0,0135	0,0137	0,0137	0,0134	0,0135	0,0136	0,0136	0,0138	0,0139	0,0141	0,0144	0,0146	0,0145	-0,2
São Bernardo do Campo	4,2942	4,1835	3,7329	3,3900	3,2654	3,1602	3,0928	3,1923	3,1486	3,1048	3,2738	3,5367	3,5175	3,5183	0,0
São Caetano do Sul	1,0462	1,1155	0,9814	0,8234	0,8009	0,8253	0,8579	0,9513	1,1995	1,3731	1,2937	1,2069	1,0696	0,9881	-7,6
São Carlos	0,5074	0,4985	0,4819	0,4944	0,5090	0,5086	0,4964	0,4836	0,4628	0,4433	0,4499	0,4501	0,4613	0,4727	2,5
São Francisco	0,0071	0,0070	0,0070	0,0068	0,0067	0,0067	0,0068	0,0069	0,0068	0,0066	0,0067	0,0068	0,0067	0,0065	-2,9
São João da Boa Vista	0,1443	0,1518	0,1522	0,1516	0,1452	0,1433	0,1407	0,1410	0,1417	0,1374	0,1401	0,1495	0,1490	0,1413	-5,2
São João das Duas Pontes	0,0080	0,0081	0,0081	0,0077	0,0077	0,0078	0,0078	0,0079	0,0078	0,0074	0,0074	0,0075	0,0075	0,0075	-0,2
São João de Iracema	0,0098	0,0093	0,0088	0,0093	0,0094	0,0094	0,0098	0,0100	0,0099	0,0100	0,0100	0,0097	0,0090	0,0087	-4,0
São João do Pau d'Alho	0,0081	0,0084	0,0086	0,0089	0,0089	0,0092	0,0095	0,0089	0,0082	0,0078	0,0078	0,0078	0,0089	0,0096	8,6
São Joaquim da Barra	0,0800	0,0834	0,0855	0,0837	0,0839	0,0901	0,0906	0,0889	0,1013	0,1142	0,1041	0,0951	0,1052	0,1149	9,2
São José da Bela Vista	0,0206	0,0206	0,0200	0,0191	0,0184	0,0185	0,0207	0,0227	0,0221	0,0217	0,0201	0,0183	0,0187	0,0206	10,0
São José do Barreiro	0,0085	0,0085	0,0086	0,0084	0,0084	0,0085	0,0084	0,0083	0,0084	0,0085	0,0084	0,0087	0,0086	0,0085	-1,8
São José do Rio Pardo	0,1260	0,1243	0,1314	0,1383	0,1554	0,1582	0,1501	0,1431	0,1284	0,1284	0,1360	0,1309	0,1316	0,1399	6,3
São José do Rio Preto	0,6010	0,6002	0,5960	0,6181	0,6109	0,6099	0,6042	0,5760	0,5796	0,5924	0,6021	0,6185	0,6340	0,6475	2,1
São José dos Campos	3,0159	3,1764	3,4836	3,9946	4,1228	3,8477	3,3473	3,1724	3,1118	2,6203	2,4257	2,5025	2,5556	2,4671	-3,5
São Lourenço da Serra	0,0144	0,0122	0,0131	0,0148	0,0146	0,0154	0,0185	0,0179	0,0176	0,0164	0,0158	0,0162	0,0149	0,0150	0,6
São Luiz do Paraitinga	0,0202	0,0199	0,0196	0,0191	0,0196	0,0200	0,0201	0,0200	0,0199	0,0200	0,0212	0,0219	0,0209	0,0197	-5,6
São Manuel	0,0969	0,0959	0,0880	0,0824	0,0835	0,0843	0,0886	0,0887	0,0845	0,0900	0,0921	0,0871	0,0941	0,0992	5,5
São Miguel Arcanjo	0,0409	0,0420	0,0425	0,0418	0,0399	0,0397	0,0417	0,0437	0,0436	0,0437	0,0436	0,0453	0,0464	0,0456	-1,8
São Paulo	27,4373	26,6809	26,0710	25,0965	25,1063	24,7520	23,9961	23,6451	23,6568	23,8296	23,7062	23,3911	23,1717	23,0625	-0,5
São Pedro	0,0449	0,0440	0,0431	0,0426	0,0425	0,0426	0,0435	0,0437	0,0434	0,0446	0,0452	0,0437	0,0430	0,0441	2,6
São Pedro do Turvo	0,0226	0,0220	0,0217	0,0218	0,0218	0,0223	0,0235	0,0243	0,0242	0,0244	0,0254	0,0259	0,0258	0,0262	1,6
São Roque	0,1278	0,1256	0,1244	0,1207	0,1137	0,1081	0,1044	0,1021	0,1032	0,1066	0,1083	0,1046	0,1038	0,1097	5,7
São Sebastião	0,3978	0,4416	0,5286	0,6686	0,7020	0,5658	0,4961	0,4519	0,4596	0,4573	0,4067	0,3961	0,3462	0,2871	-17,1
São Sebastião da Grama	0,0216	0,0230	0,0238	0,0218	0,0200	0,0206	0,0218	0,0226	0,0220	0,0220	0,0217	0,0226	0,0225	0,0208	-7,8

Municípios	1999	2000	2001	2002	2003	2004	2005	2006	2007	2008	2009	2010	2011	2012	var. % 12/11
São Simão	0,0334	0,0329	0,0311	0,0312	0,0328	0,0329	0,0350	0,0344	0,0342	0,0379	0,0403	0,0402	0,0379	0,0373	-1,6
São Vicente	0,2621	0,2655	0,2651	0,2540	0,2554	0,2491	0,2558	0,2640	0,2520	0,2427	0,2454	0,2506	0,2629	0,2628	0,0
Sarapuí	0,0115	0,0119	0,0121	0,0120	0,0121	0,0125	0,0127	0,0131	0,0135	0,0138	0,0147	0,0154	0,0155	0,0163	4,9
Sarutaiá	0,0082	0,0081	0,0083	0,0083	0,0081	0,0081	0,0083	0,0084	0,0084	0,0082	0,0083	0,0084	0,0082	0,0081	-0,9
Sebastianópolis do Sul	0,0095	0,0095	0,0092	0,0089	0,0090	0,0090	0,0090	0,0095	0,0124	0,0169	0,0168	0,0147	0,0177	0,0319	80,2
Serra Azul	0,0162	0,0167	0,0159	0,0161	0,0169	0,0171	0,0182	0,0178	0,0171	0,0184	0,0189	0,0168	0,0161	0,0183	13,9
Serra Negra	0,0340	0,0363	0,0381	0,0343	0,0310	0,0315	0,0326	0,0328	0,0330	0,0322	0,0315	0,0312	0,0313	0,0328	4,8
Serrana	0,0558	0,0638	0,0709	0,0799	0,0682	0,0596	0,0807	0,0910	0,0857	0,0948	0,0898	0,0771	0,0781	0,0770	-1,5
Sertãozinho	0,2457	0,2456	0,2531	0,2403	0,2325	0,2700	0,2806	0,2646	0,2716	0,3075	0,3325	0,3416	0,3846	0,4071	5,8
Sete Barras	0,0271	0,0271	0,0271	0,0258	0,0257	0,0259	0,0258	0,0259	0,0257	0,0255	0,0257	0,0260	0,0257	0,0251	-2,2
Severínia	0,0299	0,0289	0,0292	0,0313	0,0288	0,0299	0,0293	0,0260	0,0280	0,0351	0,0346	0,0285	0,0276	0,0296	7,5
Silveiras	0,0133	0,0129	0,0129	0,0129	0,0128	0,0128	0,0129	0,0129	0,0136	0,0135	0,0134	0,0134	0,0132	0,0134	1,6
Socorro	0,0404	0,0399	0,0410	0,0393	0,0378	0,0399	0,0413	0,0395	0,0381	0,0384	0,0387	0,0389	0,0398	0,0427	7,4
Sorocaba	1,3171	1,3934	1,3635	1,3777	1,3506	1,2638	1,2535	1,3094	1,3369	1,3368	1,3820	1,4249	1,4392	1,4686	2,0
Sud Mennucci	0,0392	0,0418	0,0397	0,0402	0,0432	0,0442	0,0482	0,0444	0,0451	0,0548	0,0495	0,0435	0,0449	0,0423	-5,9
Sumaré	0,3896	0,4199	0,4385	0,4517	0,4583	0,4465	0,4508	0,5278	0,6297	0,6470	0,6360	0,6733	0,6867	0,6721	-2,1
Suzanápolis	0,0160	0,0165	0,0158	0,0154	0,0159	0,0163	0,0167	0,0174	0,0168	0,0161	0,0159	0,0167	0,0205	0,0215	4,8
Suzano	0,7351	0,7615	0,7850	0,8221	0,8298	0,8028	0,7886	0,8028	0,7881	0,7687	0,7879	0,7505	0,6900	0,6394	-7,3
Tabapuã	0,0246	0,0252	0,0244	0,0233	0,0239	0,0257	0,0274	0,0283	0,0275	0,0306	0,0300	0,0239	0,0244	0,0273	11,8
Tabatinga	0,0255	0,0254	0,0252	0,0239	0,0244	0,0278	0,0294	0,0290	0,0271	0,0262	0,0270	0,0259	0,0246	0,0264	7,1
Taboão da Serra	0,5513	0,5806	0,5499	0,5552	0,5450	0,4876	0,4674	0,4931	0,5293	0,5274	0,5179	0,5024	0,4798	0,4932	2,8
Taciba	0,0734	0,0810	0,0760	0,0642	0,0635	0,0614	0,0615	0,0604	0,0556	0,0487	0,0435	0,0476	0,0520	0,0501	-3,5
Taguaí	0,0146	0,0149	0,0143	0,0137	0,0134	0,0135	0,0147	0,0157	0,0156	0,0151	0,0148	0,0147	0,0143	0,0157	9,6
Taiaçu	0,0115	0,0118	0,0115	0,0107	0,0107	0,0112	0,0119	0,0115	0,0107	0,0109	0,0108	0,0103	0,0102	0,0102	0,0
Taiúva	0,0142	0,0153	0,0143	0,0126	0,0133	0,0147	0,0161	0,0148	0,0133	0,0138	0,0133	0,0119	0,0117	0,0121	2,6
Tambaú	0,0500	0,0501	0,0500	0,0484	0,0474	0,0496	0,0507	0,0500	0,0495	0,0521	0,0507	0,0488	0,0503	0,0525	4,4
Tanabi	0,0450	0,0458	0,0458	0,0427	0,0430	0,0452	0,0477	0,0482	0,0468	0,0469	0,0475	0,0510	0,0522	0,0518	-0,8
Tapiraí	0,0250	0,0245	0,0250	0,0235	0,0239	0,0217	0,0220	0,0229	0,0235	0,0231	0,0224	0,0230	0,0230	0,0227	-1,3
Tapiratiba	0,0306	0,0260	0,0269	0,0281	0,0243	0,0227	0,0229	0,0224	0,0228	0,0241	0,0248	0,0249	0,0255	0,0242	-5,1
Taquaral	0,0073	0,0081	0,0086	0,0079	0,0073	0,0082	0,0089	0,0084	0,0079	0,0081	0,0083	0,0080	0,0077	0,0077	-0,9
Taquaritinga	0,0849	0,0793	0,0799	0,0778	0,0760	0,0813	0,0824	0,0803	0,0748	0,0746	0,0753	0,0721	0,0702	0,0727	3,6
Taquarituba	0,0337	0,0346	0,0332	0,0323	0,0340	0,0350	0,0369	0,0375	0,0363	0,0373	0,0376	0,0377	0,0376	0,0372	-1,0
Taquarivaí	0,0103	0,0108	0,0110	0,0113	0,0120	0,0125	0,0129	0,0147	0,0147	0,0144	0,0148	0,0145	0,0152	0,0155	2,5
Tarabai	0,0120	0,0121	0,0121	0,0121	0,0126	0,0133	0,0136	0,0133	0,0130	0,0127	0,0125	0,0135	0,0139	0,0129	-7,0
Tarumã	0,0568	0,0582	0,0559	0,0481	0,0503	0,0592	0,0544	0,0458	0,0483	0,0505	0,0532	0,0546	0,0563	0,0578	2,7
Tatuí	0,1566	0,1547	0,1563	0,1646	0,1661	0,1722	0,1838	0,1872	0,1839	0,1805	0,1833	0,1972	0,1997	0,2047	2,5
Taubaté	0,8742	0,8529	0,7998	0,7736	0,8510	0,9108	0,8456	0,7847	0,7398	0,7135	0,7747	0,7956	0,8319	0,9056	8,9
Tejupá	0,0138	0,0142	0,0149	0,0142	0,0135	0,0136	0,0140	0,0146	0,0145	0,0141	0,0141	0,0142	0,0139	0,0136	-1,7
Teodoro Sampaio	0,0632	0,0613	0,0618	0,0595	0,0584	0,0586	0,0583	0,0569	0,0560	0,0552	0,0536	0,0530	0,0594	0,0626	5,3
Terra Roxa	0,0240	0,0220	0,0201	0,0199	0,0219	0,0232	0,0234	0,0223	0,0208	0,0219	0,0205	0,0181	0,0184	0,0197	6,7
Tietê	0,0890	0,0859	0,0862	0,0858	0,0887	0,0917	0,0942	0,0943	0,0894	0,0957	0,1007	0,1032	0,0978	0,0959	-2,0
Timburi	0,0117	0,0117	0,0116	0,0111	0,0111	0,0111	0,0113	0,0115	0,0117	0,0116	0,0115	0,0115	0,0114	0,0111	-2,1
Torre de Pedra	0,0048	0,0057	0,0058	0,0061	0,0060	0,0060	0,0057	0,0057	0,0058	0,0058	0,0058	0,0057	0,0056	0,0056	-0,9
Torrinha	0,0212	0,0203	0,0195	0,0183	0,0175	0,0182	0,0194	0,0201	0,0199	0,0201	0,0199	0,0198	0,0200	0,0207	3,9
Trabiju	0,0059	0,0058	0,0056	0,0055	0,0056	0,0058	0,0062	0,0067	0,0066	0,0067	0,0066	0,0063	0,0061	0,0061	0,0
Tremembé	0,0346	0,0339	0,0366	0,0389	0,0402	0,0434	0,0434	0,0408	0,0372	0,0349	0,0349	0,0366	0,0402	0,0412	2,4
Três Fronteiras	0,0126	0,0127	0,0119	0,0114	0,0113	0,0113	0,0118	0,0125	0,0123	0,0119	0,0117	0,0112	0,0109	0,0106	-3,0
Tuiuti	0,0095	0,0095	0,0099	0,0097	0,0091	0,0092	0,0094	0,0096	0,0097	0,0096	0,0096	0,0097	0,0098	0,0106	7,8
Tupã	0,0861	0,0885	0,0874	0,0825	0,0816	0,0816	0,0843	0,0848	0,0815	0,0803	0,0803	0,0808	0,0828	0,0836	0,9
Tupi Paulista	0,0247	0,0244	0,0228	0,0209	0,0204	0,0204	0,0206	0,0198	0,0194	0,0192	0,0190	0,0198	0,0201	0,0203	0,7
Turiúba	0,0088	0,0087	0,0087	0,0083	0,0083	0,0083	0,0086	0,0084	0,0082	0,0084	0,0087	0,0098	0,0104	0,0104	0,3
Turmalina	0,0086	0,0089	0,0090	0,0083	0,0081	0,0083	0,0085	0,0083	0,0083	0,0082	0,0083	0,0085	0,0082	0,0080	-2,8
Ubarana	0,0185	0,0199	0,0204	0,0188	0,0167	0,0155	0,0176	0,0185	0,0169	0,0182	0,0201	0,0214	0,0204	0,0191	-6,2
Ubatuba	0,1104	0,0899	0,0905	0,0870	0,0853	0,0861	0,0871	0,0863	0,0861	0,0858	0,0852	0,0835	0,0831	0,0841	1,2
Ubirajara	0,0111	0,0117	0,0119	0,0115	0,0115	0,0118	0,0122	0,0121	0,0119	0,0118	0,0121	0,0127	0,0126	0,0122	-2,8
Uchoa	0,0264	0,0206	0,0271	0,0313	0,0318	0,0291	0,0264	0,0276	0,0245	0,0279	0,0263	0,0212	0,0241	0,0235	-2,6
União Paulista	0,0064	0,0063	0,0062	0,0060	0,0063	0,0069	0,0077	0,0081	0,0077	0,0078	0,0077	0,0073	0,0074	0,0076	2,6
Urânia	0,0168	0,0167	0,0160	0,0155	0,0154	0,0151	0,0151	0,0155	0,0152	0,0150	0,0151	0,0153	0,0157	0,0155	-0,8
Uru	0,0080	0,0082	0,0082	0,0089	0,0090	0,0092	0,0095	0,0093	0,0092	0,0092	0,0093	0,0096	0,0105	0,0115	8,8
Urupês	0,0226	0,0242	0,0238	0,0228	0,0233	0,0246	0,0261	0,0269	0,0262	0,0279	0,0281	0,0255	0,0246	0,0248	0,8
Valentim Gentil	0,0148	0,0159	0,0174	0,0187	0,0199	0,0218	0,0200	0,0184	0,0185	0,0179	0,0179	0,0184	0,0190	0,0207	8,8
Valinhos	0,3560	0,3705	0,3664	0,3630	0,3257	0,3130	0,3225	0,3324	0,3331	0,3324	0,3290	0,3238	0,3101	0,3028	-2,3
Valparaíso	0,0586	0,0633	0,0663	0,0624	0,0657	0,0774	0,0868	0,0982	0,0838	0,0683	0,0701	0,0662	0,0697	0,0772	10,8
Vargem	0,0110	0,0113	0,0112	0,0114	0,0106	0,0110	0,0110	0,0105	0,0104	0,0104	0,0106	0,0107	0,0111	0,0119	7,1
Vargem Grande do Sul	0,0457	0,0466	0,0459	0,0465	0,0480	0,0481	0,0490	0,0477	0,0464	0,0474	0,0482	0,0484	0,0491	0,0508	3,6
Vargem Grande Paulista	0,0644	0,0626	0,0633	0,0683	0,0688	0,0649	0,0685	0,0715	0,0729	0,0737	0,0735	0,0724	0,0718	0,0773	7,7
Várzea Paulista	0,1615	0,1623	0,1510	0,1493	0,1459	0,1518	0,1581	0,1628	0,1660	0,1633	0,1721	0,1775	0,1697	0,1650	-2,8
Vera Cruz	0,0206	0,0192	0,0186	0,0181	0,0170	0,0169	0,0164	0,0165	0,0169	0,0166	0,0164	0,0164	0,0167	0,0167	0,0
Vinhedo	0,2633	0,2698	0,2720	0,2783	0,2595	0,2537	0,2687	0,2846	0,3191	0,3328	0,3460	0,4241	0,5466	0,6141	12,3
Viradouro	0,0267	0,0260	0,0246	0,0246	0,0264	0,0280	0,0287	0,0276	0,0264	0,0282	0,0278	0,0245	0,0228	0,0233	2,0
Vista Alegre do Alto	0,0155	0,0142	0,0160	0,0202	0,0258	0,0328	0,0334	0,0323	0,0334	0,0297	0,0197	0,0270	0,0354	0,0310	-12,6
Vitória Brasil	0,0048	0,0048	0,0049	0,0049	0,0049	0,0050	0,0050	0,0052	0,0052	0,0053	0,0053	0,0052	0,0051	0,0050	-1,0
Votorantim	0,2055	0,2198	0,2225	0,2236	0,2087	0,1837	0,1810	0,1751	0,1612	0,1510	0,1524	0,1550	0,1628	0,1760	8,1
Votuporanga	0,1007	0,1063	0,1088	0,1072	0,1078	0,1094	0,1055	0,1066	0,1079	0,1105	0,1167	0,1186	0,1134	0,1116	-1,6
Zacarias	0,0173	0,0175	0,0179	0,0171	0,0171	0,0175	0,0181	0,0181	0,0185	0,0197	0,0196	0,0202	0,0213	0,0222	3,8
TOTAL	**100,0**	**100,1**	**100,0**	**100,0**	**100,0**	**100,0**	**100,0**	**100,0**	**100,0**	**100,0**	**100,0**	**100,0**	**100,0**	**100,0**	

Fonte: *Secretaria de Estado da Fazenda de São Paulo.*

enger
engenharia

Gerenciando Empreendimentos com Qualidade

Alameda Madeira, 258 - 21º andar
Alphaville - Barueri - SP
Cep 06454-010
Tel.: (11)4133.6955
Fax: (11)4133-6959
www.enger.com.br

ISS

O Imposto sobre Serviços de Qualquer Natureza (ISS) tem como fato gerador a prestação de serviços por empresas ou profissionais autônomos. Até 1965, existiam o Imposto sobre Indústrias e Profissões e o Imposto sobre Diversões Públicas. O Imposto sobre Indústrias e Profissões era de competência dos estados. Com a Emenda Constitucional nº 18 daquele ano, eles foram unificados e denominados de ISS.

A Emenda Constitucional nº 37, de junho de 2002, e o artigo 88 do Ato das Disposições Constitucionais Transitórias estabeleceram uma alíquota mínima de 2% para o ISS, exceto para os serviços da construção civil. Definiu também que não poderiam ser concedidas isenções, incentivos ou benefícios fiscais que resultassem em sua redução abaixo do piso estabelecido.

A Lei Complementar nº 116, de 31 de junho de 2003, estendeu para 30 setores de atividade a regra válida para a construção civil, que obriga o recolhimento do tributo no município onde o serviço é executado. A mesma lei também definiu uma alíquota máxima de 5%.

O desempenho da arrecadação do ISS está diretamente relacionado à estrutura e ao comportamento do setor de serviços local, bem como à política fiscal municipal, no que tange à fiscalização, cobrança e definição de alíquotas pela legislação.

Desempenho

O ISS é um tributo fortemente correlacionado com o nível de atividade econômica, o que se traduz em forte redução no ritmo de crescimento em épocas de crises, como ocorreu em 2009, e elevadas expansões quando a economia está aquecida. A exemplo do período 2005-2008, o bom desempenho do Produto Interno Bruto (PIB), em 2010, repercutiu numa excelente ampliação de 14,1% do ISS. Nesse ano, os municípios paulistas recolheram o montante de R$ 12,73 bilhões, valor R$ 1,57 bilhão acima do arrecadado no ano anterior.

Evolução da arrecadação do ISS
em R$ milhões - IPCA médio de 2010

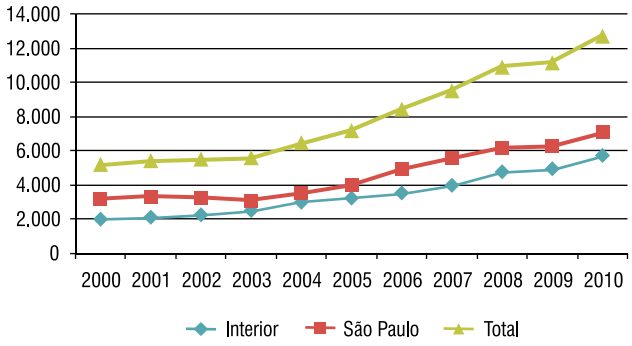

Taxa de crescimento do ISS em relação ao ano anterior

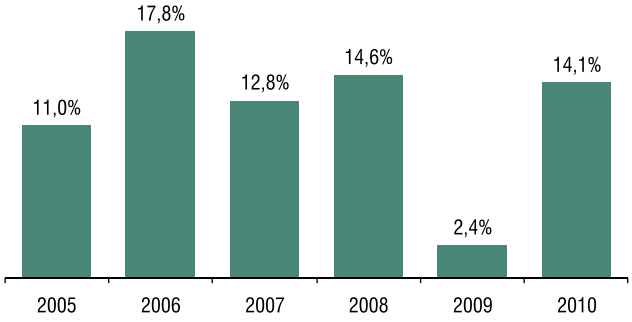

Dessa receita adicional, a cidade de São Paulo foi responsável por quase R$ 800 milhões. A arrecadação da capital passou de R$ 6,25 bilhões, em 2009, para R$ 7,05 bilhões, em 2010, um aumento de 12,8%.

No interior, o tributo totalizou R$ 5,68 bilhões, o que representou um aumento médio de 15,7%, em relação ao ano anterior. Separados por faixas populacionais, verifica-se que o imposto cresceu mais acentuadamente nas cidades com até 10 mil habitantes (25,1%). Os municípios com mais de 300 mil habitantes também demonstraram uma excelente elevação (14,8%).

Nas cidades com população entre 100 mil e 300 mil habitantes, Ferraz de Vasconcelos apresentou o melhor resultado (78,4%), com sua arrecadação saltando de R$ 2,3 milhões, em 2009, para R$ 4,1 milhões, em 2010. As localidades de Francisco Morato e Mogi Guaçu também obtiveram ótimos desempenhos, com aumentos de 71,4% e 58,4%, respectivamente. Já Embu demonstrou a maior retração, com -13,2%. Também anotaram reduções Itapecerica da Serra (-9,6%), Praia Grande (-8,8%) e Barretos (-1,5%).

Os municípios com mais de 300 mil habitantes, exceto a capital, aumentaram sua receita do ISS em R$ 319,2 milhões. Os maiores aumentos pertenceram a Campinas (R$ 51,2 milhões), Guarulhos (R$ 31,7 milhões), Osasco (R$ 29 milhões), São José dos Campos (R$ 28,1 milhões) e Santo André (R$ 25,4 milhões). Em termos relativos, o principal destaque foi Carapicuíba, que praticamente dobrou sua receita do ISS, mostrando um crescimento de 93,9%. Nenhum município desse grupo apresentou retração na arrecadação.

Concentração

De todo ISS recolhido no Estado em 2010, R$ 9,33 bilhões, ou seja, 73,3%, foram arrecadados por apenas dez municípios. Desses, apenas Barueri, na segunda posição, possui menos de 300 mil habitantes. Mais da metade do imposto (55,4%) está concentrado na capital. No entanto, sua participação no total já foi muito maior.

Em 2000, a cidade de São Paulo respondia por 61,6% de toda arrecadação do ISS dos municípios paulistas. Entre 2002 e 2004 sua participação caiu progressivamente para 54%. O peso da capital voltou a crescer em 2005, atingindo o auge no biênio 2006-2007 (58,4%). Tal avanço foi beneficiado pela introdução das notas fiscais eletrônicas em 2006. A partir de 2008, a participação da capital começou a declinar novamente, chegando a 55,4%, em 2010. A perda relativa nos últimos anos é resultado de uma expansão mais acelerada da arrecadação das demais cidades.

Participação da cidade de São Paulo no total do ISS recolhido no Estado

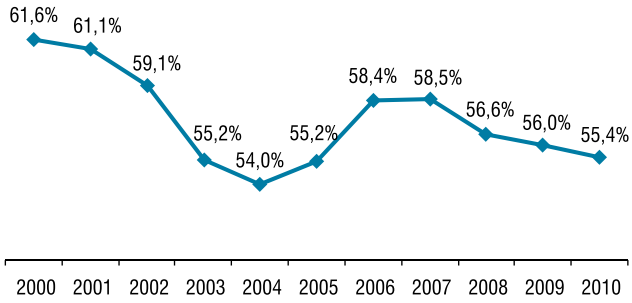

Participação do ISS na receita municipal

A evolução da arrecadação do ISS, que era praticamente igual a do Imposto Predial e Territorial urbano (IPTU), em 2005, exibiu maior dinamismo, consolidando-o como principal tributo municipal. Em 2010, ele representou, em média, 15% da receita corrente dos municípios do Estado.

Evolução da arrecadação do ISS e IPTU
em R$ milhões - IPCA médio de 2010

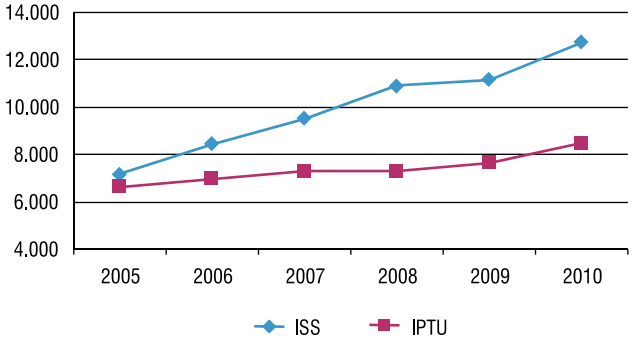

As dez maiores arrecadações do ISS no Estado de São Paulo - 2010

Posição	Município	ISS *em R$ mil*	Participação	
			no total	acumulada
1º	São Paulo	7.053.318,1	55,4%	55,4%
2º	Barueri	496.177,5	3,9%	59,3%
3º	Campinas	421.405,2	3,3%	62,6%
4º	Santos	248.047,9	1,9%	64,5%
5º	Osasco	227.020,8	1,8%	66,3%
6º	São Bernardo do Campo	221.855,3	1,7%	68,1%
7º	São José dos Campos	197.442,6	1,6%	69,6%
8º	Guarulhos	175.567,8	1,4%	71,0%
9º	Santo André	163.223,5	1,3%	72,3%
10º	Jundiaí	133.189,8	1,0%	73,3%
	Total dos municípios do Estado	**12.734.089,1**	**100,0%**	**100,0%**

Em razão da estrutura de prestação de serviços mais ampla e diversificada, esse imposto é mais relevante nos orçamentos dos municípios de maior porte populacional. A participação do ISS na receita corrente municipal declina gradualmente na medida em que a população diminui.

Participação do ISS na receita corrente dos municípios agrupados por faixa populacional - 2010

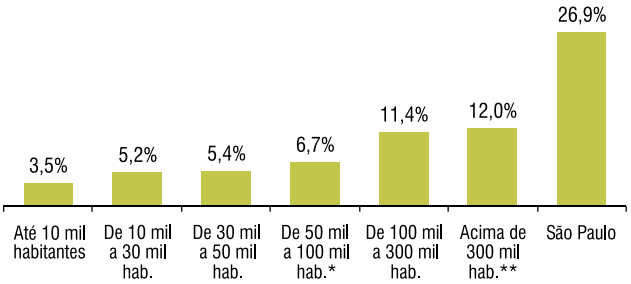

**exceto Paulínia **exceto São Paulo*

Na cidade de São Paulo, o ISS respondeu por 26,9% da receita corrente, patamar que cai para 12% na média dos municípios com mais de 300 mil habitantes. Nas localidades com população entre 50 mil e 100 mil moradores, a participação do imposto responde apenas por 6,7%. Esse percentual cai progressivamente até atingir 3,5% da receita nas localidades com até 10 mil habitantes.

ISS per capita

Embora a arrecadação per capita média do ISS no Estado de São Paulo (R$ 308,69) seja praticamente o dobro da média brasileira (R$ 162,41), o valor recolhido nos municípios paulistas é bastante desigual. Em 2010, das 625 cidades com dados, em apenas 33 o imposto recolhido por morador foi superior à média do Estado.

Nas primeiras colocações predominam pequenas e médias cidades, que concentram polos industriais ou agroindustriais. As três primeiras posições foram ocupadas por Barueri (R$ 2.061,77), Arapeí (R$ 1.363,86) e Paulínia (R$ 1.273,60).

Arrecadação do ISS per capita dos municípios agrupados por faixa populacional - 2010
em R$

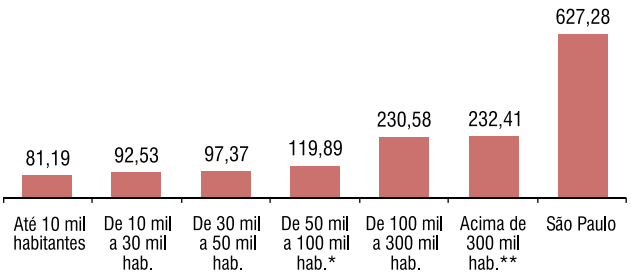

**exceto Paulínia **exceto São Paulo*

A análise desse indicador segmentado por faixas populacionais sinaliza que as cidades de maior porte populacional tendem a arrecadar mais por morador. Nos municípios com até 10 mil habitantes, o ISS per capita médio foi de R$ 81,19, valor quase três vezes menor que a média das cidades com mais de 300 mil habitantes (R$ 232,41). Já na capital paulista o ISS por morador foi de R$ 627,28, um dos maiores entre todas as capitais do Brasil.

Simples Nacional

A receita de ISS dos municípios paulistas provenientes das empresas optantes pelo Simples Nacional correspondeu por 8,1% da receita total do imposto no ano de 2010. Nos dois anos anteriores seu peso médio foi de 7,1%.

O Simples apresentou taxas de crescimento superiores ao ISS total. Enquanto seu crescimento médio entre 2009 e 2010 foi de 26,4%, o ISS total aumentou 14,1%. Esse é um indicativo de que a arrecadação de ISS do Simples foi benéfica para alguns municípios, sobretudo para aqueles que não dispunham de fiscalização dirigida para os contribuintes de menor porte. Entretanto, com base apenas nesses dados não é possível ter uma conclusão definitiva sobre o assunto, na medida em que não está disponível a informação referente à quantidade anual de contribuintes optantes pelo Simples Nacional que recolhem ISS. Isto porque o aumento da arrecadação do Simples Nacional pode dever-se mais à expansão do número de optantes pelo sistema do que a outros fatores.

A arrecadação municipal de ISS do Simples Nacional totalizou, em 2010, a quantia de R$ 1,03 bilhão nas cidades paulistas, sendo que quase metade originou-se na capital do Estado. Em seis cidades o recolhimento do simples foi superior à 50% do ISS: Poloni, Nova Granada, Salesópolis, Tuiuti, Presidente Alves e Nova Aliança. Na cidade de São Paulo o Simples representou 7,1% do ISS total.

O Simples Nacional é um regime tributário especial, unificado e simplificado de arrecadação de tributos e contribuições, criado pela Lei Complementar nº 123, de 14.12.2006, aplicável às Microempresas e às Empresas de Pequeno Porte. A adesão a esse regime é facultativa e contempla os seguintes tributos e contribuições: IRPJ, CSLL, PIS/Pasep, Cofins, IPI, ICMS, ISS e a Contribuição para a Seguridade Social destinada à Previdência Social a cargo da pessoa jurídica.

O Simples Nacional envolve a participação da União, dos estados, do Distrito Federal e dos municípios e sua administração por um Comitê Gestor composto por oito integrantes: quatro da Secretaria da Receita Federal do Brasil (RFB), dois dos estados e do Distrito Federal e dois dos Municípios. Para o ingresso no Simples Nacional é necessário enquadrar-se na definição de microempresa (faturamento anual de até R$ 240 mil) ou de empresa de pequeno porte (faturamento anual de R$ 2,4 milhões) e formalizar a opção pelo Simples Nacional.

NOS ÚLTIMOS 7 ANOS VÁRZEA PAULISTA CRESCEU E SE DESENVOLVEU COMO NUNCA.

Várzea Paulista vive uma grande transformação. A cidade, que antes enfrentava dilemas como a falta de água, o aterro sanitário e outros entraves para seu desenvolvimento, hoje é referência em diversas áreas. Estas transformações possibilitaram ao município uma posição de destaque na região. São ações que têm construído uma vida melhor para os cidadãos e também atraíram a atenção de empresários, que já sabem que aqui é uma cidade na qual vale a pena investir.

Hoje, graças a todo este trabalho da Prefeitura, Várzea lidera o ranking de geração de empregos* e conta com mais de 1,7 mil empresas. Além de novos empreendimentos que estão chegando e gerando progresso para toda a cidade.

Essa é a Várzea Paulista que a Prefeitura, em conjunto com os varzinos, está construindo. Uma cidade que, como o Brasil, cresce e se desenvolve a cada dia, com participação popular, inclusão social e planejamento. Por isso, pode se orgulhar. Várzea cresce a cada dia e quem ganha com tudo isso é o cidadão varzino.

Governo de Várzea Paulista,
Construindo uma vida melhor.

* De acordo com dados do CAGED do Ministério do Trabalho de 2011

GOVERNO DE
Várzea Paulista
CONSTRUINDO UMA VIDA MELHOR

VISITE VÁRZEA PAULISTA
A CIDADE DAS ORQUÍDEAS

WWW.VARZEAPAULISTA.SP.GOV.BR

EVOLUÇÃO 2005-2010

ISS

População 2010	Município	2005	2006	2007	2008	2009	2010	Variação 2010/2009 em %	Partic. 2010 no total do ISS	Partic. 2010 na rec. corr.[1]	ISS per capita 2010 em R$
		em R$ mil - IPCA médio de 2010							em %		
1.374.057	Até 10 mil habitantes	47.517,5	58.716,3	66.997,7	85.967,9	89.154,4	111.565,5	25,1	0,9	3,5	81,2
3.167.236	De 10 mil a 30 mil hab.	149.575,9	175.688,5	184.066,8	216.477,6	240.727,8	293.057,8	21,7	2,3	5,2	92,5
2.545.681	De 30 mil a 50 mil hab.	137.333,4	163.059,0	173.553,2	206.740,5	212.619,6	247.870,6	16,6	1,9	5,4	97,4
3.270.487	De 50 mil a 100 mil hab.[2]	216.241,2	240.840,7	279.781,8	313.071,9	327.994,1	392.098,7	19,5	3,1	6,7	119,9
82.150	Paulínia	33.840,1	36.499,2	51.820,9	69.857,9	82.984,8	104.625,9	26,1	0,8	11,9	1.273,6
100.899	Caraguatatuba	2.906,5	4.962,7	6.707,9	18.634,1	29.300,4	49.198,1	67,9	0,4	19,2	487,6
101.450	Itatiba	6.934,2	7.246,1	8.632,0	9.327,6	10.413,8	13.681,2	31,4	0,1	7,3	134,9
103.026	Ourinhos	3.269,4	3.195,4	4.422,3	5.051,1	6.587,4	8.263,1	25,4	0,1	4,5	80,2
105.569	Salto	8.965,4	9.068,9	10.705,3	12.893,3	12.716,9	15.639,0	23,0	0,1	9,2	148,1
106.033	Poá	31.463,3	32.198,2	39.075,0	96.068,9	94.944,9	109.690,0	15,5	0,9	46,8	1.034,5
106.968	Valinhos	10.186,8	13.320,1	15.117,6	18.350,1	20.732,9	23.550,1	13,6	0,2	8,9	220,2
107.146	Várzea Paulista	2.496,7	3.041,8	3.854,0	4.381,8	4.736,9	4.881,7	3,1	0,0	3,7	45,6
107.975	Tatuí	6.826,2	7.223,3	7.738,3	9.750,0	11.201,2	12.135,2	8,3	0,1	7,0	112,4
108.436	Jandira	5.619,4	7.802,2	7.057,4	7.873,6	10.725,9	12.512,0	16,7	0,1	8,4	115,4
108.722	Birigui	3.985,3	4.357,3	4.917,3	5.426,3	5.761,7	8.669,8	50,5	0,1	4,8	79,7
108.872	Votorantim	4.798,4	5.670,1	6.512,1	8.542,4	8.856,7	10.830,2	22,3	0,1	6,0	99,5
108.875	Santana de Parnaíba	77.704,0	75.736,7	75.868,4	77.427,1	69.899,2	82.274,4	17,7	0,6	20,6	755,7
110.094	Sertãozinho	12.219,7	14.966,9	18.892,3	22.528,3	19.099,1	22.224,7	16,4	0,2	9,6	201,9
112.091	Guaratinguetá	6.343,8	7.081,9	10.586,5	10.449,7	10.385,8	11.302,0	8,8	0,1	6,7	100,8
112.102	Barretos	5.218,5	6.150,9	6.360,5	7.544,3	6.425,8	6.330,7	-1,5	0,0	2,5	56,5
112.843	Catanduva	7.546,0	7.953,5	9.528,1	11.183,2	11.119,3	12.538,7	12,8	0,1	5,6	111,1
113.043	Ribeirão Pires	6.645,1	7.866,9	8.426,8	12.413,2	12.529,7	17.278,8	37,9	0,1	11,4	152,9
118.797	Cubatão	43.098,6	48.524,4	62.534,2	80.143,1	90.226,0	106.448,6	18,0	0,8	15,2	896,1
118.898	Araras	13.536,2	13.353,1	14.125,7	14.509,7	13.878,5	17.816,8	28,4	0,1	6,9	149,9
126.614	Atibaia	11.967,9	13.682,7	15.052,9	17.588,1	20.220,1	24.581,4	21,6	0,2	10,0	194,1
127.370	Botucatu	7.005,0	6.764,9	8.101,8	8.688,7	8.664,1	11.864,8	36,9	0,1	6,2	93,2
131.068	Jaú	4.645,5	6.103,9	7.410,2	8.204,4	9.082,3	9.822,1	8,2	0,1	4,8	74,9
131.603	Franco da Rocha	5.349,0	5.446,0	4.968,9	6.274,6	7.861,7	9.131,1	16,2	0,1	6,7	69,4
137.286	Mogi Guaçu	12.029,6	15.144,5	14.892,2	15.221,2	14.802,2	23.439,0	58,4	0,2	8,8	170,7
144.416	Itapetininga	7.923,1	8.691,0	9.308,2	10.733,0	12.026,5	12.870,0	7,0	0,1	6,2	89,1
146.663	Bragança Paulista	8.327,4	8.701,2	10.395,8	12.213,0	14.341,8	14.725,6	2,7	0,1	6,0	100,4
147.034	Pindamonhangaba	12.427,3	14.384,0	14.838,2	17.320,4	15.856,2	17.139,3	8,1	0,1	6,7	116,6
149.571	São Caetano do Sul	105.635,9	105.826,7	114.924,2	119.474,8	111.738,0	113.520,6	1,6	0,9	15,0	759,0
152.380	Itapecerica da Serra	16.932,8	9.511,4	7.299,7	12.513,7	16.142,1	14.596,3	-9,6	0,1	6,7	95,8
154.200	Itu	16.682,8	19.523,0	23.055,7	27.447,1	31.408,9	40.559,1	29,1	0,3	13,4	263,0
154.538	Francisco Morato	2.401,3	2.956,8	3.077,9	4.190,5	4.017,4	6.886,4	71,4	0,1	4,2	44,6
168.290	Ferraz de Vasconcelos	2.556,3	3.095,9	2.758,7	2.479,8	2.319,3	4.138,3	78,4	0,0	2,4	24,6
180.148	Santa Bárbara d'Oeste	9.253,5	10.793,9	11.824,0	14.256,7	13.211,6	15.019,0	13,7	0,1	5,8	83,4
181.618	Araçatuba	13.264,0	16.512,7	17.974,0	18.980,0	19.229,7	23.636,2	22,9	0,2	7,6	130,1
186.299	Rio Claro	12.743,9	13.752,3	16.251,8	16.674,9	17.659,4	20.043,2	13,5	0,2	5,3	107,6
192.225	Hortolândia	58.579,8	58.396,1	61.646,3	64.692,0	67.771,0	70.665,8	4,3	0,6	18,6	367,6
200.874	Itapevi	11.342,1	13.430,7	14.275,3	22.061,4	22.743,7	30.257,2	33,0	0,2	11,0	150,6
201.023	Cotia	46.413,0	42.579,8	46.097,0	47.925,2	48.718,2	60.233,6	23,6	0,5	15,6	299,6

População 2010	Município	2005	2006	2007	2008	2009	2010	Variação 2010/2009 em %	Partic. 2010 no total do ISS	Partic. 2010 na rec. corr.[1]	ISS per capita 2010 em R$
		em R$ mil - IPCA médio de 2010							em %		
201.848	Indaiatuba	15.688,9	17.570,7	21.234,5	25.603,9	25.306,1	28.443,1	12,4	0,2	5,7	140,9
207.625	Presidente Prudente	16.592,8	17.689,9	19.255,8	21.275,0	23.702,9	27.493,4	16,0	0,2	8,7	132,4
208.725	Araraquara	19.291,8	19.495,1	22.361,7	25.149,7	22.938,1	28.056,8	22,3	0,2	6,8	134,4
210.701	Americana	24.733,8	25.541,1	31.003,8	31.136,2	30.007,3	34.610,2	15,3	0,3	7,6	164,3
211.308	Jacareí	21.245,7	23.147,1	21.511,1	25.731,1	27.590,7	30.899,5	12,0	0,2	7,7	146,2
216.684	Marília	12.755,2	15.874,5	15.649,4	17.827,2	18.078,6	22.392,3	23,9	0,2	5,3	103,3
221.936	São Carlos	14.782,4	16.449,8	18.860,5	20.749,2	23.112,1	25.731,8	11,3	0,2	6,1	115,9
240.007	Embu	12.598,7	11.989,5	11.529,1	18.784,6	18.710,3	16.237,1	-13,2	0,1	5,9	67,7
240.656	Barueri	205.615,2	219.506,1	274.009,7	406.917,5	462.208,7	496.177,5	7,4	3,9	34,9	2.061,8
241.437	Sumaré	12.601,5	17.006,8	20.860,7	27.192,6	23.655,1	27.917,6	18,0	0,2	7,0	115,6
244.719	Taboão da Serra	19.990,0	23.123,8	24.880,1	26.381,6	27.096,2	35.575,1	31,3	0,3	8,5	145,4
260.769	Praia Grande	8.817,2	10.502,2	10.921,9	14.611,9	18.711,5	17.059,6	-8,8	0,1	2,8	65,4
262.568	Suzano	13.984,8	15.703,7	15.222,7	17.100,2	18.764,5	22.774,2	21,4	0,2	6,0	86,7
276.010	Limeira	29.149,4	31.500,5	36.456,6	37.762,8	36.462,9	43.530,7	19,4	0,3	8,8	157,7
278.724	Taubaté	27.597,2	32.454,2	35.931,6	43.202,7	46.364,3	49.066,0	5,8	0,4	9,1	176,0
290.607	Guarujá	48.807,5	54.190,3	60.972,2	72.846,3	64.931,7	77.645,2	19,6	0,6	11,6	267,2
8.899.383	**De 100 mil a 300 mil hab.**	**1.129.495,6**	**1.206.763,4**	**1.365.875,7**	**1.711.709,9**	**1.794.997,0**	**2.052.004,0**	**14,3**	**16,1**	**11,4**	**230,6**
318.785	Franca	16.422,1	20.555,4	23.968,8	25.401,5	25.487,8	29.568,8	16,0	0,2	8,3	92,8
321.854	Itaquaquecetuba	12.492,7	14.824,4	15.243,8	16.609,5	15.857,1	18.239,5	15,0	0,1	6,0	56,7
332.424	São Vicente	11.607,8	13.113,3	13.406,7	14.710,8	17.433,5	22.141,9	27,0	0,2	4,5	66,6
344.039	Bauru	27.764,9	28.524,2	32.259,1	38.656,1	39.195,6	48.959,9	24,9	0,4	9,0	142,3
364.872	Piracicaba	48.430,1	54.889,9	60.719,6	74.528,3	68.250,4	81.780,6	19,8	0,6	10,6	224,1
369.908	Carapicuíba	9.253,2	9.521,9	8.825,5	8.486,7	8.971,0	17.392,6	93,9	0,1	7,2	47,0
370.251	Jundiaí	79.640,7	86.685,1	96.000,3	116.630,7	122.115,3	133.189,8	9,1	1,0	12,6	359,7
386.039	Diadema	36.987,9	37.616,5	42.055,1	49.573,7	45.089,4	50.777,2	12,6	0,4	7,4	131,5
387.241	Mogi das Cruzes	28.048,4	29.259,8	35.894,6	38.821,4	36.260,8	44.230,0	22,0	0,3	7,8	114,2
408.435	São José do Rio Preto	38.766,0	43.744,7	52.751,8	61.027,1	63.252,3	72.499,2	14,6	0,6	9,8	177,5
417.281	Mauá	22.785,3	23.834,1	30.591,7	41.830,3	51.121,2	65.304,8	27,8	0,5	12,0	156,5
419.757	Santos	171.610,1	180.440,4	201.107,3	222.376,5	227.954,3	248.047,9	8,8	1,9	20,5	590,9
586.311	Sorocaba	72.551,0	79.905,8	92.484,0	108.300,8	106.092,5	122.849,5	15,8	1,0	10,4	209,5
605.114	Ribeirão Preto	70.746,9	75.849,5	84.692,8	96.316,3	101.839,6	118.051,5	15,9	0,9	10,2	195,1
627.544	São José dos Campos	118.265,8	115.853,7	144.581,0	167.775,2	169.391,7	197.442,6	16,6	1,6	13,4	314,6
666.469	Osasco	87.990,1	113.575,0	138.285,7	173.512,1	198.037,4	227.020,8	14,6	1,8	19,5	340,6
673.914	Santo André	103.793,3	110.059,1	123.064,9	151.337,4	137.842,8	163.223,5	18,4	1,3	12,2	242,2
765.203	São Bernardo do Campo	168.765,3	173.582,6	186.215,9	220.119,0	212.099,7	221.855,3	4,6	1,7	9,8	289,9
1.080.999	Campinas	255.080,9	292.513,4	318.563,6	363.599,0	370.201,2	421.405,2	13,8	3,3	17,7	389,8
1.222.357	Guarulhos	114.264,7	121.358,5	127.577,5	142.137,5	143.824,8	175.567,8	22,1	1,4	8,0	143,6
10.668.797	**Acima de 300 mil hab.**	**1.495.267,2**	**1.625.707,3**	**1.828.289,6**	**2.131.749,8**	**2.160.318,5**	**2.479.548,5**	**14,8**	**19,5**	**12,0**	**232,4**
30.007.791	Interior	3.209.270,9	3.507.274,4	3.950.385,8	4.735.575,7	4.908.796,2	5.680.771,0	15,7	44,6	9,7	189,3
11.244.369	São Paulo	3.952.512,8	4.926.369,2	5.562.572,3	6.168.529,5	6.254.678,3	7.053.318,1	12,8	55,4	26,9	627,3
41.252.160	**Total**	**7.161.783,7**	**8.433.643,6**	**9.512.958,0**	**10.904.105,2**	**11.163.474,5**	**12.734.089,1**	**14,1**	**100,0**	**15,0**	**308,7**

Fonte: *elaborado por Aequus Consultoria com base nos dados da Secretaria do Tesouro Nacional (STN) e do Censo Demográfico 2010, do Instituto Brasileiro de Geografia e Estatística (IBGE).* ***Nota:*** *[1]receita corrente ajustada dos efeitos da conta Fundef/Fundeb (ver "Notas metodológicas", na página 3). [2]exceto Paulínia.*

RANKING 2010

ISS

Valores absolutos

Posição	Município	ISS em R$	População 2010
1º	São Paulo	7.053.318.138	11.244.369
2º	Barueri	496.177.514	240.656
3º	Campinas	421.405.196	1.080.999
4º	Santos	248.047.923	419.757
5º	Osasco	227.020.813	666.469
6º	São Bernardo do Campo	221.855.323	765.203
7º	São José dos Campos	197.442.631	627.544
8º	Guarulhos	175.567.808	1.222.357
9º	Santo André	163.223.523	673.914
10º	Jundiaí	133.189.785	370.251
11º	Sorocaba	122.849.501	586.311
12º	Ribeirão Preto	118.051.453	605.114
13º	São Caetano do Sul	113.520.556	149.571
14º	Poá	109.689.966	106.033
15º	Cubatão	106.448.617	118.797
16º	Paulínia	104.625.939	82.150
17º	Santana de Parnaíba	82.274.368	108.875
18º	Piracicaba	81.780.624	364.872
19º	Guarujá	77.645.183	290.607
20º	São José do Rio Preto	72.499.160	408.435
21º	Hortolândia	70.665.815	192.225
22º	Mauá	65.304.762	417.281
23º	Cotia	60.233.603	201.023
24º	Diadema	50.777.227	386.039
25º	Caraguatatuba	49.198.118	100.899
26º	Taubaté	49.066.025	278.724
27º	Bauru	48.959.933	344.039
28º	Mogi das Cruzes	44.230.042	387.241
29º	Limeira	43.530.739	276.010
30º	Itu	40.559.062	154.200
31º	São Sebastião	35.626.611	73.833
32º	Taboão da Serra	35.575.140	244.719
33º	Americana	34.610.170	210.701
34º	Jacareí	30.899.482	211.308
35º	Cajamar	30.504.655	64.113
36º	Itapevi	30.257.170	200.874
37º	Franca	29.568.808	318.785
38º	Indaiatuba	28.443.074	201.848
39º	Araraquara	28.056.787	208.725
40º	Sumaré	27.917.632	241.437
41º	Presidente Prudente	27.493.407	207.625
42º	São Carlos	25.731.808	221.936
43º	Atibaia	24.581.385	126.614
44º	Araçatuba	23.636.212	181.618
45º	Valinhos	23.550.075	106.968
46º	Mogi Guaçu	23.438.996	137.286
47º	Suzano	22.774.162	262.568
48º	Marília	22.392.276	216.684
49º	Sertãozinho	22.224.658	110.094
50º	São Vicente	22.141.916	332.424
51º	Paraibuna	21.828.703	17.384
52º	Rio Claro	20.043.162	186.299
53º	Caieiras	19.416.906	86.623
54º	Itaquaquecetuba	18.239.493	321.854
55º	Araras	17.816.837	118.898
56º	Carapicuíba	17.392.569	369.908
57º	Ribeirão Pires	17.278.806	113.043
58º	Pindamonhangaba	17.139.269	147.034
59º	Praia Grande	17.059.607	260.769
60º	Vinhedo	16.821.527	63.685
61º	Embu	16.237.105	240.007
62º	Salto	15.638.966	105.569
63º	Santa Bárbara d'Oeste	15.019.029	180.148
64º	Pirassununga	14.928.607	70.138
65º	Bragança Paulista	14.725.588	146.663
66º	Itapecerica da Serra	14.596.307	152.380
67º	Arujá	13.816.314	74.818
68º	Moji Mirim	13.770.756	86.244
69º	Itatiba	13.681.233	101.450
70º	Guararema	13.356.353	25.861
71º	Caçapava	13.306.195	84.844
72º	Itapetininga	12.869.997	144.416
73º	Catanduva	12.538.653	112.843
74º	Jandira	12.512.036	108.436
75º	Santa Isabel	12.335.490	50.464
76º	Bertioga	12.321.279	47.572
77º	Tatuí	12.135.240	107.975
78º	Louveira	12.096.852	37.153
79º	Botucatu	11.864.835	127.370
80º	Guaratinguetá	11.301.990	112.091
81º	São Roque	11.259.434	78.873
82º	Votorantim	10.830.186	108.872
83º	Jaguariúna	10.421.616	44.331
84º	São João da Boa Vista	10.096.006	83.661
85º	Jaú	9.822.143	131.068
86º	Leme	9.416.374	91.804
87º	Jaboticabal	9.311.467	71.667
88º	Itupeva	9.254.888	44.825
89º	Franco da Rocha	9.131.098	131.603
90º	Birigui	8.669.756	108.722
91º	Assis	8.321.813	95.156
92º	Ourinhos	8.263.052	103.026
93º	Matão	7.542.202	76.799
94º	Mairiporã	7.344.238	80.920
95º	Cabreúva	7.329.560	41.643
96º	Porto Feliz	7.202.389	48.914
97º	Itanhaém	7.186.405	87.053
98º	Avaré	7.026.646	82.935
99º	Amparo	7.002.334	65.836
100º	Porto Ferreira	6.946.210	51.407
	Total dos 100 maiores	**12.023.051.289**	**32.181.179**
	Total dos demais	**711.037.831**	**9.070.981**
	Total geral	**12.734.089.119**	**41.252.160**

Fonte: *elaborado por Aequus Consultoria com base nos dados da Secretaria do Tesouro Nacional (STN) e do Censo Demográfico 2010, do Instituto Brasileiro de Geografia e Estatística (IBGE).*

Valores per capita

Posição	Município	ISS per capita	ISS	População 2010
		em R$		
1º	Barueri	2.062	496.177.514	240.656
2º	Arapeí	1.364	3.398.738	2.492
3º	Paulínia	1.274	104.625.939	82.150
4º	Paraibuna	1.256	21.828.703	17.384
5º	Poá	1.034	109.689.966	106.033
6º	Meridiano	916	3.527.846	3.851
7º	Cubatão	896	106.448.617	118.797
8º	São Caetano do Sul	759	113.520.556	149.571
9º	Santana de Parnaíba	756	82.274.368	108.875
10º	Jambeiro	717	3.836.244	5.350
11º	São Paulo	627	7.053.318.138	11.244.369
12º	Santos	591	248.047.923	419.757
13º	Lavrinhas	524	3.453.243	6.586
14º	Guararema	516	13.356.353	25.861
15º	Caraguatatuba	488	49.198.118	100.899
16º	São Sebastião	483	35.626.611	73.833
17º	Sebastianópolis do Sul	476	1.443.410	3.031
18º	Cajamar	476	30.504.655	64.113
19º	Araçariguama	399	6.822.262	17.085
20º	Borá	393	316.469	805
21º	Campinas	390	421.405.196	1.080.999
22º	Corumbataí	385	1.492.693	3.874
23º	Alumínio	385	6.486.197	16.845
24º	Hortolândia	368	70.665.815	192.225
25º	Jundiaí	360	133.189.785	370.251
26º	Paulistânia	352	626.345	1.778
27º	Osasco	341	227.020.813	666.469
28º	São Luís do Paraitinga	336	3.498.411	10.404
29º	Igaratá	334	2.943.196	8.825
30º	Queluz	329	3.730.152	11.325
31º	Silveiras	329	1.906.169	5.792
32º	Louveira	326	12.096.852	37.153
33º	São José dos Campos	315	197.442.631	627.544
34º	Monções	306	653.149	2.134
35º	Cotia	300	60.233.603	201.023
36º	Águas de Santa Bárbara	294	1.643.931	5.598
37º	Quadra	294	949.789	3.236
38º	São Bernardo do Campo	290	221.855.323	765.203
39º	Sandovalina	289	1.070.352	3.699
40º	Queiroz	284	798.257	2.808
41º	Águas de São Pedro	284	767.997	2.703
42º	Cordeirópolis	280	5.896.456	21.085
43º	Nazaré Paulista	277	4.552.036	16.413
44º	Guarujá	267	77.645.183	290.607
45º	Itirapina	264	4.102.913	15.528
46º	Vinhedo	264	16.821.527	63.685
47º	Itu	263	40.559.062	154.200
48º	São Simão	263	3.771.436	14.350
49º	Bertioga	259	12.321.279	47.572
50º	Bento de Abreu	245	654.020	2.674
51º	Santa Isabel	244	12.335.490	50.464
52º	Santo André	242	163.223.523	673.914

Posição	Município	ISS per capita	ISS	População 2010
		em R$		
53º	São José do Barreiro	240	985.257	4.097
54º	Aramina	239	1.230.390	5.150
55º	Barra do Turvo	238	1.839.022	7.729
56º	Jaguariúna	235	10.421.616	44.331
57º	Pardinho	235	1.311.745	5.582
58º	Santa Cruz da Conceição	235	938.312	3.998
59º	Patrocínio Paulista	226	2.941.586	13.002
60º	Caieiras	224	19.416.906	86.623
61º	Piracicaba	224	81.780.624	364.872
62º	Valinhos	220	23.550.075	106.968
63º	Brotas	215	4.628.818	21.580
64º	Paulicéia	213	1.353.524	6.342
65º	Pirassununga	213	14.928.607	70.138
66º	Sorocaba	210	122.849.501	586.311
67º	Itupeva	206	9.254.888	44.825
68º	São Lourenço da Serra	206	2.877.577	13.985
69º	Sertãozinho	202	22.224.658	110.094
70º	Buritizal	200	812.336	4.055
71º	Canas	198	870.306	4.387
72º	Iaras	198	1.264.711	6.377
73º	Ribeirão Preto	195	118.051.453	605.114
74º	Atibaia	194	24.581.385	126.614
75º	Anhembi	194	1.094.339	5.648
76º	Alambari	188	917.888	4.886
77º	Planalto	186	831.611	4.472
78º	Uchoa	185	1.757.363	9.475
79º	Arujá	185	13.816.314	74.818
80º	Guatapará	182	1.267.825	6.966
81º	Piquerobi	178	629.411	3.541
82º	São José do Rio Preto	178	72.499.160	408.435
83º	Itatinga	177	3.190.585	18.052
84º	Narandiba	176	756.742	4.289
85º	Taubaté	176	49.066.025	278.724
86º	Cabreúva	176	7.329.560	41.643
87º	Bofete	175	1.621.210	9.282
88º	Santa Maria da Serra	172	931.394	5.418
89º	Águas de Lindoia	171	2.948.922	17.261
90º	Mogi Guaçu	171	23.438.996	137.286
91º	Ariranha	170	1.450.819	8.547
92º	Santa Rita do Passa Quatro	168	4.437.398	26.420
93º	Roseira	166	1.595.807	9.606
94º	Cajati	166	4.695.588	28.371
95º	Miracatu	165	3.398.882	20.595
96º	Holambra	165	1.861.978	11.292
97º	Americana	164	34.610.170	210.701
98º	Casa Branca	161	4.566.430	28.312
99º	Tietê	160	5.898.225	36.827
100º	Moji Mirim	160	13.770.756	86.244
	Total dos 100 maiores	**499**	**10.926.271.949**	**21.901.163**
	Total dos demais	**93**	**1.807.817.170**	**19.350.997**
	Total geral	**309**	**12.734.089.119**	**41.252.160**

Fonte: *elaborado por Aequus Consultoria com base nos dados da Secretaria do Tesouro Nacional (STN) e do Censo Demográfico 2010, do Instituto Brasileiro de Geografia e Estatística (IBGE).*

IPTU

Desempenho

As receitas do Imposto sobre a Propriedade Predial e Territorial Urbana (IPTU) são condicionadas por diferentes fatores, tais como o dinamismo da construção civil, as medidas administrativas que reforçam a fiscalização das áreas construídas e a capacidade política dos governos municipais em alterar os dois parâmetros do imposto: a alíquota e a planta genérica de valores imobiliários que funciona como base de cálculo do IPTU. Esse último fator está ainda sujeito ao ciclo político-eleitoral dos municípios. O primeiro e o quarto anos de um governo geralmente não apresentam grandes variações na receita do IPTU em função do custo político gerado pela elevação de impostos em anos eleitorais. Os dois anos intermediários de um governo representam, em contraste, uma janela de oportunidade para a revisão dos parâmetros do imposto.

Em 2010, a arrecadação do IPTU dos municípios paulistas somou R$ 8,46 bilhões, o que representou uma elevação de 10,4% em relação ao ano anterior. Essa taxa de crescimento foi o dobro daquela verificada entre 2008 e 2009, quando a arrecadação se elevou em 5,2%.

Evolução da arrecadação do IPTU
em R$ bilhões - IPCA médio de 2010

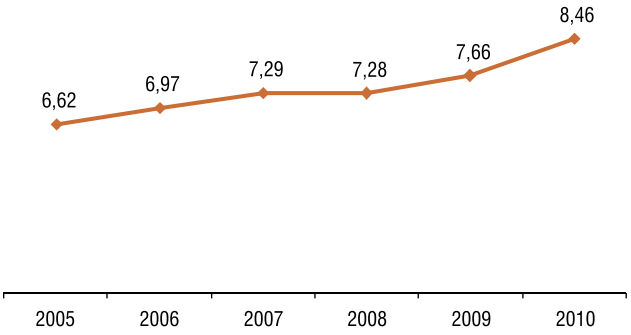

O desempenho dos municípios paulistas em 2010 foi quase o mesmo observado na região Sudeste e no conjunto dos municípios brasileiros. Isso se deu em função do peso da arrecadação dos municípios paulistas na arrecadação total de IPTU tanto em termos regionais como nacionais. Em 2010, o IPTU arrecadado no Estado de São Paulo representou 71,6% do total do IPTU arrecadado no Sudeste e 52,9% da arrecadação nacional de IPTU.

O ano de 2010 foi marcado ainda por uma forte assimetria entre as evoluções da arrecadação da capital e do conjunto dos municípios do interior. Enquanto a cidade de São Paulo teve sua arrecadação aumentada em 19,5% em relação a 2009, os demais municípios tiveram uma arrecadação 3,2% superior a do ano anterior. Essa situação contrasta com aquela verificada em 2009, quando capital e interior cresceram a taxas semelhantes: 5,6% no caso de São Paulo e 4,9% no interior.

Taxa de crescimento do IPTU em relação ao ano anterior

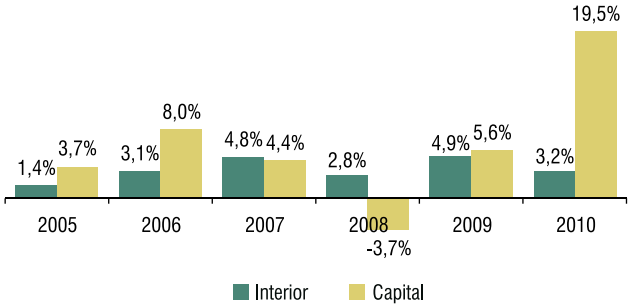

A explicação para essa assimetria decorre do fato de que, no final de 2009, a capital paulista aprovou a revisão da Planta Genérica de Valores (PGV), que funciona como base de estimativa do valor venal dos imóveis sobre o qual incide a alíquota de IPTU. Tendo sido atualizada pela última vez em 2001, a planta genérica encontrava-se bastante desatualizada diante da forte valorização imobiliária vista na capital. Os reajustes máximos dos valores venais aprovados pela Câmara de Vereadores foram de 30% no caso de imóveis residenciais e de 45% para os comerciais. Com o objetivo de se evitar reajustes tão bruscos no futuro, também foi aprovada pela Câmara uma regra que estabelece a revisão da PGV a cada dois anos. Dessa maneira, em 2010, foram arrecadados R$ 4,05 bilhões do IPTU em São Paulo, o que elevou a participação da capital no total arrecadado no Estado de 44,2%, em 2009, para 47,9%, em 2010.

Participação de São Paulo na arrecadação total do IPTU

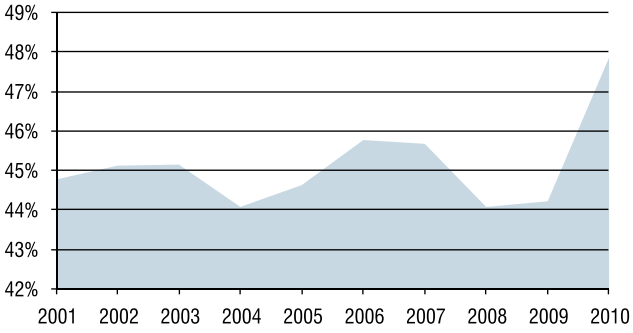

Concentração

As cinco maiores arrecadações do Estado de São Paulo, em 2010, compreenderam a capital (R$ 4,05 bilhões), Campinas (R$ 292,3 milhões), Guarulhos (R$ 212,7 milhões), São Bernardo do Campo (R$ 193,4 milhões) e Guarujá (R$ 185,6 milhões). Juntos, esses cinco municípios representaram 58,3% da arrecadação de IPTU do Estado.

No interior, pode-se verificar que a participação na arrecadação do imposto cresce em função do tamanho dos municípios. Assim, em 2010, aqueles com até 10 mil habitantes representaram apenas 0,7% da arrecadação do IPTU; os municípios entre 10 mil e 30 mil habitantes tiveram uma participação de 2,4%; enquanto aqueles entre 30 mil e 50 mil habitantes e aqueles entre 50 mil e 100 mil habitantes representaram uma fatia de 3,4% e de 5,5%, respectivamente. Já os municípios maiores, pertencentes às faixas de 100 mil a 300 mil e acima de 300 mil, tiveram uma participação de 17% e de 23%, respectivamente.

Distribuição da arrecadação do IPTU - 2010

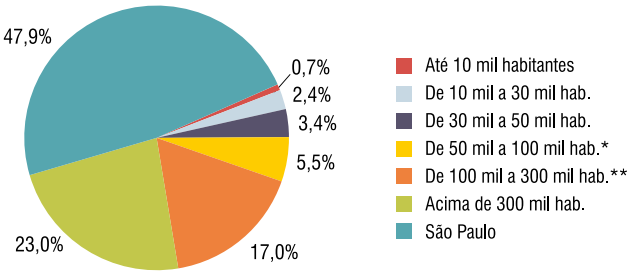

**exceto Paulínia **exceto São Paulo*

Arrecadação per capita

No Estado de São Paulo, a arrecadação per capita média do IPTU foi de R$ 205,04 em 2010, sendo superior ao valor médio apresentado tanto pela região Sudeste (R$ 146,97 per capita) como pelo total do Brasil (R$ 84,91 per capita).

Enquanto a arrecadação por habitante do Município de São Paulo chegou a R$ 360,10, no interior ela não passou de R$ 146,94, aumentando com o tamanho dos municípios. Entretanto, deve-se destacar que a arrecadação do IPTU não está associada apenas ao número de habitantes – que influencia o número de imóveis urbanos –, mas também à capacidade de os grandes centros urbanos comportarem grandes empreendimentos imobiliários, comerciais e residenciais, geradores de receita tributária. A arrecadação per capita dos municípios com até 10 mil habitantes foi de R$ 45,90 em 2010, enquanto que os municípios com mais de 300 mil habitantes atingiram um valor de R$ 182,52.

Arrecadação do IPTU per capita dos municípios agrupados por faixa populacional - 2010
em R$

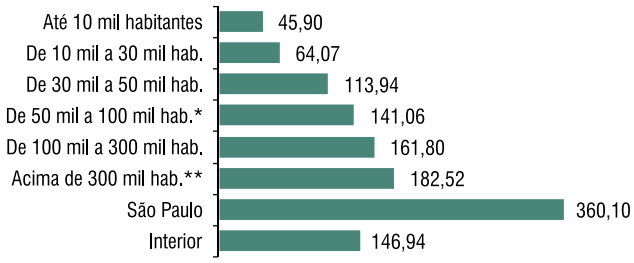

**exceto Paulínia **exceto São Paulo*

Percebe-se, ainda, que as dez maiores arrecadações por habitante compreendem municípios com apelo turístico, sobretudo os do litoral paulista. São cidades onde os empreendimentos imobiliários voltados ao turismo e o parque residencial de veraneio geram uma forte ocupação do solo urbano, acima daquela exigida pelo tamanho de suas populações, elevando assim as receitas do IPTU per capita. Ilha Comprida (R$ 1.502,56), Bertioga (R$ 969,29), Águas de São Pedro (R$ 799,48), Guarujá (R$ 638,60) e São Sebastião (R$ 586,53) apareceram como as maiores arrecadações per capita do IPTU em 2010.

As dez maiores arrecadações do IPTU em 2010

Posição	Município	IPTU *em R$*	Participação	
			no total	acumulada
1º	São Paulo	4.049.113,8	47,9%	47,9%
2º	Campinas	292.281,2	3,5%	51,3%
3º	Guarulhos	212.720,3	2,5%	53,8%
4º	São Bernardo do Campo	193.429,2	2,3%	56,1%
5º	Guarujá	185.582,3	2,2%	58,3%
6º	Santos	174.350,6	2,1%	60,4%
7º	Santo André	150.353,6	1,8%	62,2%
8º	Praia Grande	140.585,9	1,7%	63,8%
9º	Osasco	122.413,5	1,4%	65,3%
10º	Ribeirão Preto	91.388,5	1,1%	66,4%
	Total dos municípios do Estado	**8.458.493,9**	**100,0%**	**100,0%**

aequus CONSULTORIA

Cada vez mais presente nas prefeituras de todo o Brasil

Aequus Consultoria

www.aequus.com.br
Tel.: (27) 3235-7841

As dez maiores arrecadações do IPTU por habitante - 2010
em R$ bilhões - IPCA médio de 2010

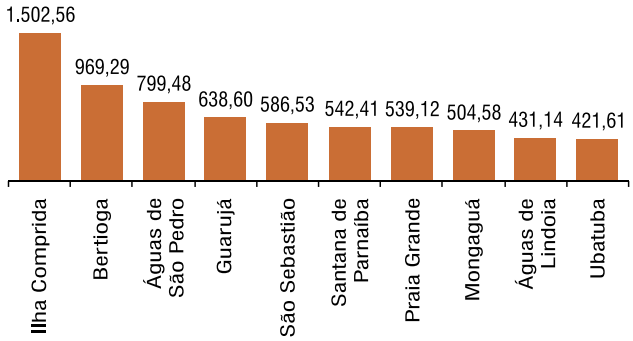

Peso no orçamento

A participação do IPTU na receita tributária dos municípios paulistas em 2010 chegou a 32,0%, sendo relativamente semelhante tanto na capital (30,9%) como no interior (33,0%). Em relação ao tamanho dos municípios, percebe-se uma maior participação nos médios, especialmente aqueles com população entre 50 mil e 100 mil habitantes (39,9%). A participação da arrecadação de IPTU na receita tributária de pequenos municípios (até 10 mil habitantes) foi de 25,5%, em 2010, e nos grandes (mais de 300 mil habitantes), de 33,2%.

Em relação às receitas correntes, o peso desse imposto foi de 9,9% para o agregado dos municípios paulistas. Nessa comparação, a assimetria entre capital e interior foi mais intensa: o peso do IPTU na receita corrente da capital paulista foi de 15,5%, mais que o dobro do verificado no interior, de 7,5%. Em relação às receitas correntes, a participação do IPTU cresce com o tamanho do município: 2% para municípios com até 10 mil habitantes e 9,4% para os do interior com mais de 300 mil habitantes.

Participação do IPTU na receita corrente

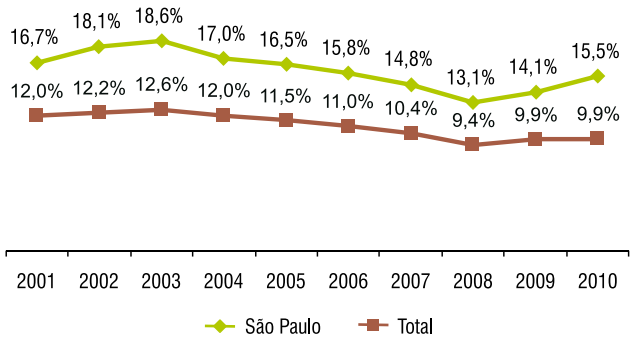

Observatório dos Consórcios Públicos e do Federalismo

Centro multiinstitucional para análise e reflexão sobre a agenda e os desafios do consorciamento público, inovação no federalismo brasileiro, disseminando

INFORMAÇÃO E CONHECIMENTO

Debates, seminários, colóquios, pesquisas, publicações sobre experiências associativas e arranjos institucionais de cooperação e coordenação intergovernamentais.

Frente Nacional de Prefeitos

ipea Instituto de Pesquisa Econômica Aplicada

PNUD Brasil

CAIXA

GOVERNO FEDERAL BRASIL PAÍS RICO É PAÍS SEM POBREZA

www.fnp.org.br – (61)3044 9800

Observatório dos Consórcios Públicos e do Federalismo / Rua do Arouche, 23, 3ª SL - São Paulo (SP) – ocpf@fnp.org.br – Telefone: (11) 2137-8104

EVOLUÇÃO 2005-2010

IPTU

População 2010	Município	2005	2006	2007	2008	2009	2010	Variação 2010/2009 em %	Partic. 2010 no total do IPTU	Partic. 2010 na rec. corr.[1]	IPTU per capita 2010 em R$
		em R$ mil - IPCA médio de 2010							em %		
1.374.057	Até 10 mil habitantes	53.186,0	56.730,6	55.253,5	56.153,4	61.549,9	63.062,8	2,5	0,7	2,0	45,9
3.167.236	De 10 mil a 30 mil hab.	163.097,1	167.873,7	175.546,1	177.906,9	189.624,5	202.920,2	7,0	2,4	3,6	64,1
2.545.681	De 30 mil a 50 mil hab.	234.016,9	254.474,9	258.411,4	265.697,2	279.071,0	290.061,6	3,9	3,4	6,3	113,9
3.270.487	De 50 mil a 100 mil hab.[2]	376.042,8	391.873,8	406.298,6	404.915,4	426.056,3	461.331,1	8,3	5,5	7,9	141,1
82.150	Paulínia	4.137,5	4.078,2	4.226,5	4.390,6	4.664,2	4.832,1	3,6	0,1	0,6	58,8
100.899	Caraguatatuba	33.129,1	33.594,8	33.539,1	33.416,3	33.947,5	34.092,4	0,4	0,4	13,3	337,9
101.450	Itatiba	13.401,7	14.156,8	14.324,1	15.361,5	16.251,0	16.844,6	3,7	0,2	9,0	166,0
103.026	Ourinhos	7.256,1	8.772,2	8.581,6	9.627,5	9.762,6	9.551,1	-2,2	0,1	5,2	92,7
105.569	Salto	8.184,3	11.764,7	12.157,3	12.792,4	13.799,9	14.758,9	7,0	0,2	8,7	139,8
106.033	Poá	6.098,2	6.744,6	6.379,7	6.749,6	6.552,6	6.731,8	2,7	0,1	2,9	63,5
106.968	Valinhos	23.314,5	24.920,1	25.112,0	27.772,1	27.636,8	31.623,1	14,4	0,4	11,9	295,6
107.146	Várzea Paulista	5.212,8	5.762,0	5.819,6	6.071,7	6.157,5	7.138,2	15,9	0,1	5,4	66,6
107.975	Tatuí	5.940,9	5.986,9	5.955,8	6.220,9	11.451,3	11.705,9	2,2	0,1	6,8	108,4
108.436	Jandira	6.097,8	6.381,5	5.594,8	7.157,2	6.479,6	7.911,7	22,1	0,1	5,3	73,0
108.722	Birigui	8.817,1	10.306,1	10.912,2	11.385,6	12.033,0	12.386,3	2,9	0,1	6,9	113,9
108.872	Votorantim	7.343,9	7.414,4	8.909,7	9.605,6	12.207,3	13.731,5	12,5	0,2	7,6	126,1
108.875	Santana de Parnaíba	47.328,5	47.759,1	48.740,3	52.525,7	56.019,5	59.054,9	5,4	0,7	14,8	542,4
110.094	Sertãozinho	8.322,4	9.564,7	9.756,7	9.990,5	10.957,1	11.871,8	8,4	0,1	5,1	107,8
112.091	Guaratinguetá	9.786,4	10.787,5	9.760,6	14.194,2	11.200,1	12.490,9	11,5	0,1	7,4	111,4
112.102	Barretos	13.894,1	14.507,6	15.211,4	15.624,2	16.685,4	16.265,6	-2,5	0,2	6,3	145,1
112.843	Catanduva	17.080,2	16.999,3	16.334,4	17.678,1	18.865,7	19.854,7	5,2	0,2	8,9	176,0
113.043	Ribeirão Pires	11.525,0	11.312,8	11.407,9	11.360,6	12.105,3	14.331,1	18,4	0,2	9,5	126,8
118.797	Cubatão	28.469,2	29.375,1	29.234,6	27.239,1	28.564,2	28.209,4	-1,2	0,3	4,0	237,5
118.898	Araras	12.893,6	13.706,2	14.615,8	12.011,5	14.477,3	15.553,6	7,4	0,2	6,0	130,8
126.614	Atibaia	27.312,8	28.634,8	31.819,2	31.753,7	33.798,0	35.510,4	5,1	0,4	14,5	280,5
127.370	Botucatu	9.706,2	10.384,8	11.198,0	10.643,9	10.945,5	11.443,0	4,6	0,1	6,0	89,8
131.068	Jaú	9.026,8	12.872,1	13.959,6	14.329,1	14.772,6	15.029,2	1,7	0,2	7,4	114,7
131.603	Franco da Rocha	5.331,4	5.651,3	5.681,3	5.821,9	6.146,2	6.373,4	3,7	0,1	4,7	48,4
137.286	Mogi Guaçu	3.452,8	3.687,7	3.322,3	3.597,3	3.751,4	4.067,9	8,4	0,0	1,5	29,6
144.416	Itapetininga	5.134,2	5.436,7	5.516,9	5.661,4	5.772,4	5.843,8	1,2	0,1	2,8	40,5
146.663	Bragança Paulista	27.263,0	27.635,6	29.206,7	30.151,7	31.061,8	34.915,2	12,4	0,4	14,3	238,1
147.034	Pindamonhangaba	9.461,4	9.726,6	10.916,3	10.129,8	10.336,7	10.587,3	2,4	0,1	4,2	72,0
149.571	São Caetano do Sul	23.781,8	25.215,3	44.236,1	43.631,9	52.973,3	55.571,5	4,9	0,7	7,4	371,5
152.380	Itapecerica da Serra	7.081,5	6.923,2	7.410,3	7.433,2	7.678,9	9.704,0	26,4	0,1	4,4	63,7
154.200	Itu	15.869,6	18.539,9	19.350,5	20.736,9	25.878,5	28.378,1	9,7	0,3	9,4	184,0
154.538	Francisco Morato	3.878,7	4.255,5	4.952,4	4.483,6	5.001,1	5.315,6	6,3	0,1	3,2	34,4
168.290	Ferraz de Vasconcelos	5.763,1	5.886,5	5.676,4	6.055,6	7.615,2	9.028,3	18,6	0,1	5,3	53,7
180.148	Santa Bárbara d'Oeste	12.932,3	12.440,3	12.929,1	15.502,3	16.512,8	16.765,9	1,5	0,2	6,5	93,1
181.618	Araçatuba	13.916,4	17.037,6	19.591,0	22.384,3	21.364,2	21.017,4	-1,6	0,2	6,8	115,7
186.299	Rio Claro	29.176,0	31.330,1	42.802,4	31.867,3	32.989,7	33.795,6	2,4	0,4	8,9	181,4
192.225	Hortolândia	8.968,3	10.560,5	10.844,0	11.517,9	13.523,4	14.614,3	8,1	0,2	3,9	76,0
200.874	Itapevi	5.733,6	6.361,5	10.942,5	9.301,3	10.015,3	11.154,1	11,4	0,1	4,1	55,5
201.023	Cotia	25.484,3	26.388,5	26.814,8	28.399,3	29.200,6	33.348,5	14,2	0,4	8,6	165,9

População 2010	Município	2005	2006	2007	2008	2009	2010	Variação 2010/2009 em %	Partic. 2010 no total do IPTU	Partic. 2010 na rec. corr.[1]	IPTU per capita 2010 em R$
		em R$ mil - IPCA médio de 2010							em %		
201.848	Indaiatuba	35.435,6	37.048,7	38.140,4	40.214,6	41.993,0	43.827,7	4,4	0,5	8,9	217,1
207.625	Presidente Prudente	20.506,7	21.140,3	21.888,2	22.244,9	23.494,9	22.929,6	-2,4	0,3	7,3	110,4
208.725	Araraquara	23.417,1	25.504,4	27.070,5	26.836,6	38.932,2	29.540,6	-24,1	0,3	7,2	141,5
210.701	Americana	23.578,2	24.832,2	25.317,6	25.775,3	26.820,6	34.078,3	27,1	0,4	7,5	161,7
211.308	Jacareí	18.342,5	18.826,1	20.457,7	21.337,8	22.577,3	24.171,1	7,1	0,3	6,0	114,4
216.684	Marília	14.485,4	17.595,6	17.469,9	22.578,6	22.032,9	22.234,9	0,9	0,3	5,3	102,6
221.936	São Carlos	29.785,7	35.413,1	38.377,3	42.485,2	42.814,1	44.801,1	4,6	0,5	10,7	201,9
240.007	Embu	15.134,4	16.136,0	12.363,7	12.369,6	13.374,5	15.234,4	13,9	0,2	5,6	63,5
240.656	Barueri	9.769,9	10.778,5	11.892,5	12.797,7	13.117,7	13.407,9	2,2	0,2	0,9	55,7
241.437	Sumaré	14.937,1	17.759,3	18.048,8	17.304,5	20.991,5	20.696,2	-1,4	0,2	5,2	85,7
244.719	Taboão da Serra	13.075,3	13.643,3	14.540,0	12.355,3	14.920,3	25.816,9	73,0	0,3	6,2	105,5
260.769	Praia Grande	102.978,0	102.184,4	134.378,3	143.518,0	139.326,3	140.585,9	0,9	1,7	23,2	539,1
262.568	Suzano	25.728,8	26.472,4	29.851,1	31.483,7	31.762,4	32.611,5	2,7	0,4	8,6	124,2
276.010	Limeira	33.552,7	33.650,6	34.436,0	33.556,6	36.811,4	40.069,1	8,9	0,5	8,1	145,2
278.724	Taubaté	34.714,7	36.509,2	36.550,3	35.810,7	37.220,3	37.747,9	1,4	0,4	7,0	135,4
290.607	Guarujá	182.645,7	173.565,8	174.272,1	187.674,5	181.651,6	185.582,3	2,2	2,2	27,8	638,6
8.899.383	**De 100 mil a 300 mil hab.**	**1.121.457,5**	**1.169.844,9**	**1.264.571,6**	**1.308.530,3**	**1.372.332,5**	**1.439.906,6**	**4,9**	**17,0**	**8,0**	**161,8**
318.785	Franca	30.928,9	34.038,1	34.728,8	35.704,4	38.188,1	39.475,6	3,4	0,5	11,1	123,8
321.854	Itaquaquecetuba	14.623,7	15.801,2	17.546,7	17.311,5	18.359,4	18.396,1	0,2	0,2	6,1	57,2
332.424	São Vicente	56.206,7	44.229,7	52.978,1	51.601,8	64.254,0	59.791,5	-7,0	0,7	12,0	179,9
344.039	Bauru	28.703,3	35.519,8	38.391,3	37.515,1	39.468,7	52.927,1	34,1	0,6	9,8	153,8
364.872	Piracicaba	37.439,6	37.398,5	37.353,1	39.680,3	42.742,9	45.759,7	7,1	0,5	5,9	125,4
369.908	Carapicuíba	15.077,0	15.515,5	16.334,2	16.119,1	17.943,8	18.960,1	5,7	0,2	7,8	51,3
370.251	Jundiaí	53.410,9	54.700,1	55.449,3	56.834,4	65.291,9	68.458,1	4,9	0,8	6,5	184,9
386.039	Diadema	61.996,7	65.028,2	67.867,6	63.548,3	65.703,8	68.743,3	4,6	0,8	10,1	178,1
387.241	Mogi das Cruzes	57.010,4	60.635,0	62.999,3	63.787,0	63.418,3	66.755,9	5,3	0,8	11,8	172,4
408.435	São José do Rio Preto	50.943,1	57.620,8	60.204,6	60.722,2	65.044,9	79.038,6	21,5	0,9	10,7	193,5
417.281	Mauá	51.155,7	42.798,4	41.871,5	38.795,2	42.796,7	41.448,2	-3,2	0,5	7,6	99,3
419.757	Santos	183.512,6	171.791,4	178.820,6	184.711,8	182.937,1	174.350,6	-4,7	2,1	14,4	415,4
586.311	Sorocaba	48.160,5	51.180,0	62.474,4	63.472,8	65.939,3	70.868,3	7,5	0,8	6,0	120,9
605.114	Ribeirão Preto	78.035,0	79.173,0	81.829,1	83.993,6	90.099,0	91.388,5	1,4	1,1	7,9	151,0
627.544	São José dos Campos	63.728,2	65.601,7	67.128,2	69.304,3	82.890,5	79.706,2	-3,8	0,9	5,4	127,0
666.469	Osasco	98.387,9	100.826,7	105.578,5	115.565,0	118.345,7	122.413,5	3,4	1,4	10,5	183,7
673.914	Santo André	142.032,2	146.286,3	145.968,8	162.377,8	158.257,7	150.353,6	-5,0	1,8	11,2	223,1
765.203	São Bernardo do Campo	202.589,9	195.906,5	199.152,3	206.439,1	210.252,6	193.429,2	-8,0	2,3	8,5	252,8
1.080.999	Campinas	253.912,8	261.054,3	273.163,1	280.013,5	296.643,3	292.281,2	-1,5	3,5	12,3	270,4
1.222.357	Guarulhos	185.738,4	200.634,3	196.757,2	205.342,5	209.981,9	212.720,3	1,3	2,5	9,7	174,0
10.668.797	**Acima de 300 mil hab.**	**1.713.593,5**	**1.735.739,5**	**1.796.596,8**	**1.852.839,7**	**1.938.559,7**	**1.947.265,7**	**0,5**	**23,0**	**9,4**	**182,5**
30.007.791	Interior	3.665.531,4	3.780.615,7	3.960.904,6	4.070.433,4	4.271.858,1	4.409.380,0	3,2	52,1	7,5	146,9
11.244.369	São Paulo	2.956.434,6	3.192.872,4	3.332.235,1	3.209.966,4	3.388.875,1	4.049.113,8	19,5	47,9	15,5	360,1
41.252.160	**Total**	**6.621.965,9**	**6.973.488,0**	**7.293.139,7**	**7.280.399,8**	**7.660.733,2**	**8.458.493,9**	**10,4**	**100,0**	**9,9**	**205,0**

Fonte: *elaborado por Aequus Consultoria com base nos dados da Secretaria do Tesouro Nacional (STN) e do Censo Demográfico 2010, do Instituto Brasileiro de Geografia e Estatística (IBGE).* ***Nota:*** *[1]receita corrente ajustada dos efeitos da conta Fundef/Fundeb (ver "Notas metodológicas", na página 3). [2]exceto Paulínia.*

RANKING 2010

IPTU

Valores absolutos

Posição	Município	IPTU *em R$*	População 2010
1º	São Paulo	4.049.113.822	11.244.369
2º	Campinas	292.281.197	1.080.999
3º	Guarulhos	212.720.279	1.222.357
4º	São Bernardo do Campo	193.429.218	765.203
5º	Guarujá	185.582.290	290.607
6º	Santos	174.350.599	419.757
7º	Santo André	150.353.636	673.914
8º	Praia Grande	140.585.917	260.769
9º	Osasco	122.413.506	666.469
10º	Ribeirão Preto	91.388.535	605.114
11º	São José dos Campos	79.706.196	627.544
12º	São José do Rio Preto	79.038.583	408.435
13º	Sorocaba	70.868.285	586.311
14º	Diadema	68.743.302	386.039
15º	Jundiaí	68.458.076	370.251
16º	Mogi das Cruzes	66.755.936	387.241
17º	São Vicente	59.791.539	332.424
18º	Santana de Parnaíba	59.054.898	108.875
19º	São Caetano do Sul	55.571.517	149.571
20º	Bauru	52.927.084	344.039
21º	Bertioga	46.111.102	47.572
22º	Piracicaba	45.759.717	364.872
23º	São Carlos	44.801.105	221.936
24º	Indaiatuba	43.827.740	201.848
25º	São Sebastião	43.305.574	73.833
26º	Mauá	41.448.154	417.281
27º	Limeira	40.069.137	276.010
28º	Franca	39.475.607	318.785
29º	Taubaté	37.747.873	278.724
30º	Atibaia	35.510.353	126.614
31º	Bragança Paulista	34.915.151	146.663
32º	Caraguatatuba	34.092.373	100.899
33º	Americana	34.078.288	210.701
34º	Rio Claro	33.795.607	186.299
35º	Cotia	33.348.528	201.023
36º	Ubatuba	33.252.229	78.870
37º	Suzano	32.611.540	262.568
38º	Valinhos	31.623.140	106.968
39º	Itanhaém	30.544.835	87.053
40º	Araraquara	29.540.554	208.725
41º	Itu	28.378.060	154.200
42º	Cubatão	28.209.414	118.797
43º	Taboão da Serra	25.816.934	244.719
44º	Peruíbe	24.541.886	59.793
45º	Jacareí	24.171.088	211.308
46º	Mongaguá	23.367.141	46.310
47º	Presidente Prudente	22.929.589	207.625
48º	Marília	22.234.881	216.684
49º	Araçatuba	21.017.379	181.618
50º	Sumaré	20.696.203	241.437
51º	Vinhedo	20.286.242	63.685
52º	Catanduva	19.854.698	112.843
53º	Campos do Jordão	19.485.561	47.824
54º	Carapicuíba	18.960.120	369.908
55º	Itaquaquecetuba	18.396.135	321.854
56º	Itatiba	16.844.605	101.450
57º	Santa Bárbara d'Oeste	16.765.896	180.148
58º	Barretos	16.265.615	112.102
59º	Moji Mirim	15.600.460	86.244
60º	Araras	15.553.568	118.898
61º	Embu	15.234.419	240.007
62º	Jaú	15.029.231	131.068
63º	Mairiporã	14.993.300	80.920
64º	Leme	14.880.872	91.804
65º	Salto	14.758.902	105.569
66º	Hortolândia	14.614.280	192.225
67º	Ribeirão Pires	14.331.125	113.043
68º	Votorantim	13.731.462	108.872
69º	Ilha Comprida	13.563.600	9.027
70º	Barueri	13.407.943	240.656
71º	Arujá	13.371.476	74.818
72º	Guaratinguetá	12.490.902	112.091
73º	Birigui	12.386.319	108.722
74º	Sertãozinho	11.871.844	110.094
75º	Tatuí	11.705.854	107.975
76º	Amparo	11.585.599	65.836
77º	Itupeva	11.565.526	44.825
78º	Botucatu	11.443.012	127.370
79º	Itapira	11.159.935	68.365
80º	Itapevi	11.154.074	200.874
81º	Ilhabela	11.131.901	28.176
82º	Votuporanga	10.782.840	84.728
83º	Pindamonhangaba	10.587.331	147.034
84º	Jaboticabal	10.465.508	71.667
85º	Serra Negra	10.394.327	26.362
86º	São João da Boa Vista	10.295.006	83.661
87º	Assis	9.996.880	95.156
88º	Caieiras	9.916.527	86.623
89º	Cajamar	9.845.750	64.113
90º	Itapecerica da Serra	9.704.022	152.380
91º	Ourinhos	9.551.126	103.026
92º	Ferraz de Vasconcelos	9.028.296	168.290
93º	Vargem Grande Paulista	8.918.989	42.946
94º	Tupã	8.697.375	63.492
95º	São Roque	8.629.546	78.873
96º	Ibiúna	8.461.998	71.228
97º	Campo Limpo Paulista	8.148.741	74.114
98º	Jandira	7.911.728	108.436
99º	Louveira	7.827.204	37.153
100º	Pirassununga	7.624.952	70.138
	Total dos 100 maiores	**7.889.568.220**	**32.036.736**
	Total dos demais	**568.925.630**	**9.215.424**
	Total geral	**8.458.493.850**	**41.252.160**

Fonte: *elaborado por Aequus Consultoria com base nos dados da Secretaria do Tesouro Nacional (STN) e do Censo Demográfico 2010, do Instituto Brasileiro de Geografia e Estatística (IBGE).*

Valores per capita

Posição	Município	IPTU per capita	IPTU	População 2010
		em R$		
1º	Ilha Comprida	1.503	13.563.600	9.027
2º	Bertioga	969	46.111.102	47.572
3º	Águas de São Pedro	799	2.161.007	2.703
4º	Guarujá	639	185.582.290	290.607
5º	São Sebastião	587	43.305.574	73.833
6º	Santana de Parnaíba	542	59.054.898	108.875
7º	Praia Grande	539	140.585.917	260.769
8º	Mongaguá	505	23.367.141	46.310
9º	Águas de Lindoia	431	7.441.942	17.261
10º	Ubatuba	422	33.252.229	78.870
11º	Santos	415	174.350.599	419.757
12º	Peruíbe	410	24.541.886	59.793
13º	Campos do Jordão	407	19.485.561	47.824
14º	Ilhabela	395	11.131.901	28.176
15º	Serra Negra	394	10.394.327	26.362
16º	Águas de Santa Bárbara	385	2.156.044	5.598
17º	São Caetano do Sul	372	55.571.517	149.571
18º	São Paulo	360	4.049.113.822	11.244.369
19º	Itanhaém	351	30.544.835	87.053
20º	Caraguatatuba	338	34.092.373	100.899
21º	Pardinho	335	1.871.788	5.582
22º	Vinhedo	319	20.286.242	63.685
23º	Valinhos	296	31.623.140	106.968
24º	Jarinu	285	6.797.073	23.827
25º	Atibaia	280	35.510.353	126.614
26º	Campinas	270	292.281.197	1.080.999
27º	Itupeva	258	11.565.526	44.825
28º	São Bernardo do Campo	253	193.429.218	765.203
29º	Bragança Paulista	238	34.915.151	146.663
30º	Cubatão	237	28.209.414	118.797
31º	Santo André	223	150.353.636	673.914
32º	Indaiatuba	217	43.827.740	201.848
33º	Louveira	211	7.827.204	37.153
34º	Vargem Grande Paulista	208	8.918.989	42.946
35º	São Carlos	202	44.801.105	221.936
36º	São José do Rio Preto	194	79.038.583	408.435
37º	Mairiporã	185	14.993.300	80.920
38º	Jundiaí	185	68.458.076	370.251
39º	Itu	184	28.378.060	154.200
40º	Osasco	184	122.413.506	666.469
41º	Rio Claro	181	33.795.607	186.299
42º	Moji Mirim	181	15.600.460	86.244
43º	São Vicente	180	59.791.539	332.424
44º	Arujá	179	13.371.476	74.818
45º	Diadema	178	68.743.302	386.039
46º	Paranapanema	177	3.153.547	17.810
47º	Amparo	176	11.585.599	65.836
48º	Catanduva	176	19.854.698	112.843
49º	Guararema	175	4.530.531	25.861
50º	Lindoia	175	1.174.030	6.708
51º	Guarulhos	174	212.720.279	1.222.357
52º	Mogi das Cruzes	172	66.755.936	387.241
53º	Pedreira	172	7.143.676	41.549
54º	Itatiba	166	16.844.605	101.450
55º	Cotia	166	33.348.528	201.023
56º	Itapira	163	11.159.935	68.365
57º	Leme	162	14.880.872	91.804
58º	Americana	162	34.078.288	210.701
59º	Holambra	160	1.803.461	11.292
60º	Piracaia	158	3.962.401	25.139
61º	Monte Alegre do Sul	157	1.123.870	7.148
62º	Igaratá	154	1.362.832	8.825
63º	Bauru	154	52.927.084	344.039
64º	Cajamar	154	9.845.750	64.113
65º	São Pedro	152	4.825.548	31.688
66º	Ribeirão Preto	151	91.388.535	605.114
67º	Araçoiaba da Serra	149	4.081.050	27.323
68º	Jaboticabal	146	10.465.508	71.667
69º	Limeira	145	40.069.137	276.010
70º	Barretos	145	16.265.615	112.102
71º	Monte Alto	142	6.626.600	46.647
72º	Porto Feliz	142	6.928.210	48.914
73º	Araraquara	142	29.540.554	208.725
74º	Mirassol	141	7.603.810	53.809
75º	Santa Cruz da Conceição	140	560.528	3.998
76º	Salto	140	14.758.902	105.569
77º	Cândido Mota	140	4.179.572	29.911
78º	Tupã	137	8.697.375	63.492
79º	Tremembé	136	5.579.618	40.985
80º	Analândia	136	582.379	4.289
81º	Taubaté	135	37.747.873	278.724
82º	Cananéia	133	1.625.088	12.226
83º	Santa Fé do Sul	133	3.880.763	29.235
84º	Tambaú	131	2.941.582	22.410
85º	Araras	131	15.553.568	118.898
86º	Águas da Prata	130	986.129	7.580
87º	Porangaba	130	1.082.982	8.333
88º	Santo Antônio de Posse	128	2.651.268	20.635
89º	Votuporanga	127	10.782.840	84.728
90º	São José dos Campos	127	79.706.196	627.544
91º	Ribeirão Pires	127	14.331.125	113.043
92º	Penápolis	126	7.387.959	58.529
93º	Votorantim	126	13.731.462	108.872
94º	Piracicaba	125	45.759.717	364.872
95º	Itaí	124	2.986.328	24.015
96º	Suzano	124	32.611.540	262.568
97º	Franca	124	39.475.607	318.785
98º	Boituva	123	5.966.102	48.323
99º	São João da Boa Vista	123	10.295.006	83.661
100º	Tietê	123	4.525.477	36.827
	Total dos 100 maiores	**278**	**7.477.047.727**	**26.886.443**
	Total dos demais	**68**	**981.446.123**	**14.365.717**
	Total geral	**205**	**8.458.493.850**	**41.252.160**

Fonte: *elaborado por Aequus Consultoria com base nos dados da Secretaria do Tesouro Nacional (STN) e do Censo Demográfico 2010, do Instituto Brasileiro de Geografia e Estatística (IBGE).*

ITBI

O *boom* do mercado imobiliário no Estado de São Paulo impulsionou a expansão da arrecadação do Imposto sobre Transmissão de Bens Imóveis *Inter Vivos* (ITBI). Passada a crise de 2009, que havia interrompido o ciclo de investimentos em imóveis, dois fatores foram determinantes para que as vendas e os valores dos imóveis se elevassem sobremaneira: (i) a oferta crescente de crédito direcionado ao mercado imobiliário e (ii) a contínua elevação da renda dos assalariados.

Taxas de juros atrativas e melhores condições de financiamento resultaram em grande rotatividade do estoque de imóveis das empresas, segundo a pesquisa do Sindicato da Habitação do Estado de São Paulo (Secovi-SP). A estimativa em volume do Produto Interno Bruto (PIB) trimestral da Fundação Sistema Estadual de Análise de Dados (Seade) também captou esse cenário, e o valor adicionado da construção civil se expandiu 13% em 2010.

Entre 2009 e 2010, o ITBI dos municípios paulistas cresceu 32,6%, descontada a inflação medida pelo Índice de Preços ao Consumidor Amplo (IPCA). Em termos de valores, as prefeituras arrecadaram R$ 1,95 bilhão, com acréscimo de recursos nos cofres públicos da ordem de R$ 478,9 milhões. A participação do ITBI na receita corrente ainda é pequena, mas a trajetória é ascendente. Em 2010 essa relação subiu para 2,3%, com avanço de 0,4 ponto percentual em relação ao ano anterior.

A arrecadação do ITBI na média do interior voltou a subir acima do resultado da capital paulista (33,6% contra 31,5%). Os municípios do interior arrecadaram R$ 1 bilhão de ITBI em 2010, com acréscimo de R$ 251,9 milhões nos orçamentos das cidades.

Na faixa populacional de 100 mil a 300 mil habitantes a expansão foi mais expressiva (41,7%). Várias cidades obtiveram altas significativas: Tatuí (433,3%), Ferraz de Vasconcelos (331,7%), São Caetano do Sul (107,9%), Americana (106,6%) e Ribeirão Pires (104,1%). Nos municípios com população acima de 300 mil habitantes (exceto São Paulo) a variação média da arrecadação de ITBI (34,4%) também suplantou a média do interior, com destaque para três cidades: Carapicuíba (93,2%), Diadema (72,2%) e Jundiaí (71,7%). O crescimento da receita desse imposto foi menor nos demais agrupamentos, especialmente nos casos dos municípios abaixo de 10 mil habitantes (18,1%) e entre 10 mil e 30 mil habitantes (14,3%).

Evolução da arrecadação do ITBI
em R$ milhões - IPCA médio de 2010

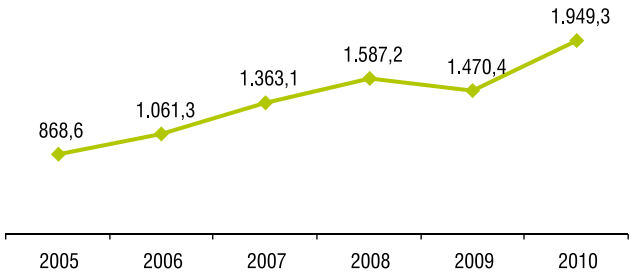

Taxa de crescimento do ITBI na capital e no interior em relação ao ano anterior

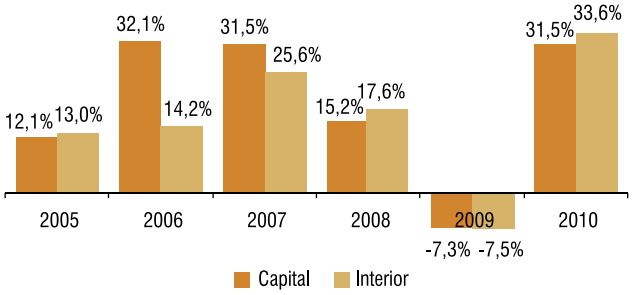

Participação do ITBI na receita corrente

A concentração do ITBI no Estado de São Paulo é elevada. Apenas a capital arrecadou R$ 948,6 milhões em 2010, valor que correspondeu a 48,7% do total. Em termos da receita per capita, a capital arrecadou R$ 84,37, mais que o dobro da média observada na faixa acima de 300 mil habitantes, R$ 39,60. O menor índice de arrecadação per capita ocorreu na faixa populacional de 10 mil a 30 mil habitantes, R$ 16,40.

O ranking das dez maiores arrecadações per capita é composto por cidades menores, turísticas ou com base econômica desenvolvida. Nas três primeiras colocações aparecem: Bertioga (R$ 340,04), Paulistânia (R$ 198,38) e Louveira (R$ 149,59). São Caetano do Sul (4º posição) e Barueri (8º posição) são exceções no ranking, com população acima de 100 mil habitantes, e entraram na lista em 2010 com receita per capita de, respectivamente, R$ 137,27 e R$ 129,78.

A participação do ITBI na receita corrente das prefeituras tende a ser maior nas grandes cidades, especialmente naquelas com população acima de 300 mil habitantes exceto São Paulo (2%) e na faixa entre 100 mil e 300 mil (1,8%). O avanço do mercado imobiliário nas grandes cidades do Estado fez o ITBI crescer de forma expressiva nesses municípios. Já nas cidades menores com até 30 mil habitantes, o peso do ITBI na receita corrente foi menor (0,9%).

O ranking dos municípios com maior peso do ITBI na receita corrente combina cidades turísticas e de segunda residência nas proximidades da capital. Bertioga com 8,4% de peso do ITBI na receita corrente é a primeira cidade do ranking, e na sequência de importância destacam-se Vargem Grande Paulista (5,4%), Paulistânia (4,5%), Cotia (4,3%) e Porto Feliz (4,1%). Cabe destacar que a capital entrou na lista na décima posição com índice de participação do ITBI na receita corrente de 3,6%.

Taxa de crescimento do ITBI dos municípios agrupados por faixa populacional - 2010/2009

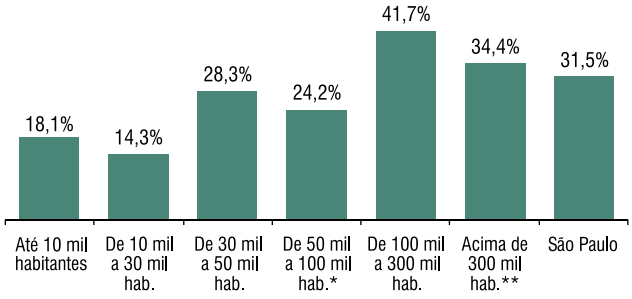

*exceto Paulínia **exceto São Paulo

Arrecadação per capita do ITBI dos municípios agrupados por faixa populacional - 2010
em R$

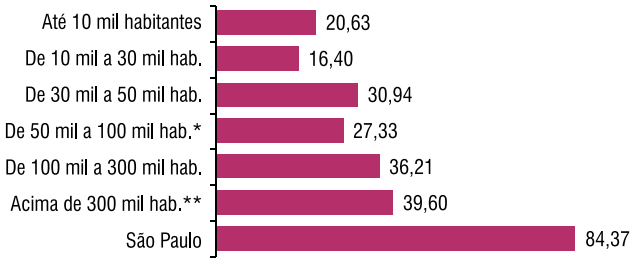

*exceto Paulínia **exceto São Paulo

Os dez municípios com a maior participação do ITBI na receita corrente em 2010

Posição	Município	Participação do ITBI na receita corrente
1º	Bertioga	8,4%
2º	Vargem Grande Paulista	5,4%
3º	Paulistânia	4,5%
4º	Cotia	4,3%
5º	Porto Feliz	4,1%
6º	Suzanápolis	3,9%
7º	Santa Rita d'Oeste	3,8%
8º	Itu	3,8%
9º	Ribeirão Preto	3,7%
10º	São Paulo	3,6%

Participação do ITBI na receita corrente dos municípios agrupados por faixa populacional - 2010

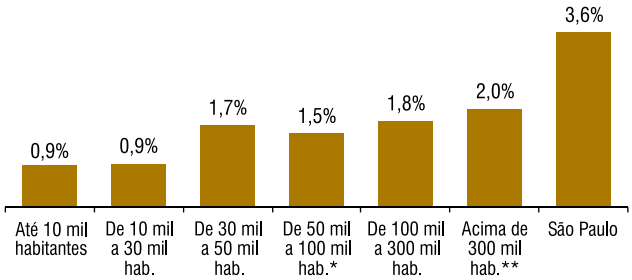

*exceto Paulínia **exceto São Paulo

Os dez municípios com as maiores arrecadações de ITBI per capita em 2010

Posição	Município	ITBI per capita	ITBI	População 2010
		em R$		
1º	Bertioga	340,04	16.176.484,80	47.572
2º	Paulistânia	198,38	352.714,47	1.778
3º	Louveira	149,59	5.557.716,21	37.153
4º	São Caetano do Sul	137,27	20.531.587,89	149.571
5º	Nova Castilho	136,52	153.856,46	1.127
6º	Suzanápolis	135,49	458.351,54	3.383
7º	Santa Rita d'Oeste	131,29	333.877,17	2.543
8º	Barueri	129,78	31.232.079,97	240.656
9º	Águas de São Pedro	125,08	338.082,68	2.703
10º	São Sebastião	113,45	8.376.332,08	73.833

EVOLUÇÃO 2005-2010

ITBI

População 2010	Município	2005	2006	2007	2008	2009	2010	Variação 2010/2009 em %	Participação no total do ITBI	Participação na rec. corr.[1]	ITBI per capita 2010 em R$
		em R$ mil - IPCA médio de 2010							em %		
1.374.057	Até 10 mil habitantes	19.457,0	23.645,7	26.398,9	29.324,0	23.992,5	28.342,5	18,1	1,5	0,9	20,6
3.167.236	De 10 mil a 30 mil hab.	33.331,5	38.318,2	42.612,9	44.825,2	45.468,8	51.957,0	14,3	2,7	0,9	16,4
2.545.681	De 30 mil a 50 mil hab.	34.757,2	39.394,4	45.988,4	55.618,5	61.395,6	78.760,7	28,3	4,0	1,7	30,9
3.270.487	De 50 mil a 100 mil hab.[2]	42.897,2	49.945,5	55.610,0	68.358,8	71.943,2	89.370,1	24,2	4,6	1,5	27,3
82.150	Paulínia	2.081,5	2.293,3	2.545,2	4.455,2	4.179,7	7.426,5	77,7	0,4	0,9	90,4
100.899	Caraguatatuba	3.826,8	4.289,6	5.118,8	7.087,4	6.263,3	7.981,7	27,4	0,4	3,1	79,1
101.450	Itatiba	1.106,8	1.132,5	1.412,5	1.821,4	1.909,5	2.594,0	35,9	0,1	1,4	25,6
103.026	Ourinhos	791,8	950,1	1.127,0	1.395,4	1.344,3	1.679,5	24,9	0,1	0,9	16,3
105.569	Salto	1.781,8	2.072,6	1.961,9	3.141,4	2.894,2	2.876,3	-0,6	0,1	1,7	27,3
106.033	Poá	507,0	847,5	657,0	879,3	840,9	845,3	0,5	0,0	0,4	8,0
106.968	Valinhos	2.731,4	3.162,7	3.946,7	2.369,0	5.112,2	7.611,7	48,9	0,4	2,9	71,2
107.146	Várzea Paulista	528,3	443,0	544,2	889,2	1.000,8	828,9	-17,2	0,0	0,6	7,7
107.975	Tatuí	916,9	826,9	1.117,7	1.471,7	403,6	2.152,1	433,3	0,1	1,2	19,9
108.436	Jandira	1.207,6	1.117,9	1.491,3	2.290,2	3.144,5	3.776,2	20,1	0,2	2,5	34,8
108.722	Birigui	1.053,3	1.337,0	1.814,7	1.808,4	1.821,8	2.112,8	16,0	0,1	1,2	19,4
108.872	Votorantim	1.163,6	1.293,7	1.175,7	2.680,5	1.254,5	2.394,0	90,8	0,1	1,3	22,0
108.875	Santana de Parnaíba	5.513,8	5.109,9	9.139,1	9.259,0	9.162,2	12.103,6	32,1	0,6	3,0	111,2
110.094	Sertãozinho	776,4	974,5	1.424,3	1.578,1	1.328,5	2.069,2	55,8	0,1	0,9	18,8
112.091	Guaratinguetá	1.022,4	776,1	970,8	1.376,6	1.270,0	1.572,3	23,8	0,1	0,9	14,0
112.102	Barretos	903,3	1.069,6	1.239,5	1.674,8	1.519,9	1.572,4	3,5	0,1	0,6	14,0
112.843	Catanduva	1.496,9	1.421,1	1.493,2	1.873,0	1.906,1	2.061,9	8,2	0,1	0,9	18,3
113.043	Ribeirão Pires	720,7	922,7	969,6	823,8	732,1	1.494,5	104,1	0,1	1,0	13,2
118.797	Cubatão	965,0	1.071,1	2.498,2	1.394,3	958,6	1.450,4	51,3	0,1	0,2	12,2
118.898	Araras	1.925,9	1.781,5	2.383,2	2.133,5	2.186,4	3.003,7	37,4	0,2	1,2	25,3
126.614	Atibaia	2.980,3	3.455,7	4.911,6	5.297,6	6.142,8	6.624,0	7,8	0,3	2,7	52,3
127.370	Botucatu	2.298,7	2.619,6	2.151,2	4.150,0	2.584,8	3.825,3	48,0	0,2	2,0	30,0
131.068	Jaú	...	2.523,5	1.521,0	1.977,1	2.157,2	3.050,1	41,4	0,2	1,5	23,3
131.603	Franco da Rocha	170,2	197,2	177,6	177,8	255,8	369,0	44,2	0,0	0,3	2,8
137.286	Mogi Guaçu	2.175,3	2.546,0	2.786,5	5.328,2	5.378,8	4.098,3	-23,8	0,2	1,5	29,9
144.416	Itapetininga	1.080,3	1.206,3	1.813,8	1.910,0	2.344,6	2.997,6	27,9	0,2	1,4	20,8
146.663	Bragança Paulista	2.863,6	3.975,8	3.835,9	4.907,1	5.012,3	6.645,0	32,6	0,3	2,7	45,3
147.034	Pindamonhangaba	1.176,7	1.345,9	1.701,4	1.960,0	2.065,1	2.800,4	35,6	0,1	1,1	19,1
149.571	São Caetano do Sul	8.285,3	7.959,6	8.982,4	10.650,3	9.876,3	20.531,6	107,9	1,1	2,7	137,3
152.380	Itapecerica da Serra	685,1	588,2	768,9	1.029,5	1.183,4	1.900,8	60,6	0,1	0,9	12,5
154.200	Itu	1.365,2	3.241,4	3.596,4	5.570,2	6.293,4	11.481,4	82,4	0,6	3,8	74,5
154.538	Francisco Morato	168,8	245,2	229,1	274,3	380,2	603,9	58,8	0,0	0,4	3,9
168.290	Ferraz de Vasconcelos	267,7	195,6	733,8	152,6	958,7	4.138,3	331,7	0,2	2,4	24,6
180.148	Santa Bárbara d'Oeste	1.922,8	1.559,2	2.440,7	3.029,8	2.996,2	3.351,0	11,8	0,2	1,3	18,6
181.618	Araçatuba	1.962,0	1.960,3	3.037,6	3.778,9	4.206,8	5.470,5	30,0	0,3	1,8	30,1
186.299	Rio Claro	2.812,1	2.708,7	3.208,9	3.608,9	3.647,0	4.222,6	15,8	0,2	1,1	22,7
192.225	Hortolândia	894,8	1.162,1	1.298,6	2.697,1	2.365,1	3.743,5	58,3	0,2	1,0	19,5
200.874	Itapevi	417,1	616,5	2.236,3	1.432,8	1.262,0	1.564,0	23,9	0,1	0,6	7,8
201.023	Cotia	6.240,4	7.026,7	9.206,4	12.365,9	11.666,4	16.704,7	43,2	0,9	4,3	83,1

População 2010	Município	2005	2006	2007	2008	2009	2010	Variação 2010/2009 em %	Participação no total do ITBI	Participação na rec. corr.[1]	ITBI per capita 2010 em R$
		em R$ mil - IPCA médio de 2010							em %		
201.848	Indaiatuba	5.235,8	5.609,3	8.204,3	10.089,6	10.217,6	15.036,5	47,2	0,8	3,0	74,5
207.625	Presidente Prudente	3.154,4	3.513,3	4.354,8	5.095,0	5.258,6	6.631,8	26,1	0,3	2,1	31,9
208.725	Araraquara	3.090,8	3.447,5	4.075,4	4.966,4	...	6.134,3	..	0,3	1,5	29,4
210.701	Americana	1.991,7	2.808,6	2.649,9	4.387,7	3.212,8	6.638,3	106,6	0,3	1,5	31,5
211.308	Jacareí	1.917,5	2.047,4	3.102,7	3.572,7	4.251,3	5.465,0	28,6	0,3	1,4	25,9
216.684	Marília	4.078,2	4.304,0	5.865,7	7.813,9	5.433,5	8.038,3	47,9	0,4	1,9	37,1
221.936	São Carlos	3.406,4	3.505,3	4.212,1	5.587,8	6.944,5	8.062,7	16,1	0,4	1,9	36,3
240.007	Embu	1.206,5	1.339,3	1.778,4	3.865,3	1.554,1	1.546,3	-0,5	0,1	0,6	6,4
240.656	Barueri	12.866,4	14.405,6	33.957,6	28.394,8	18.417,9	31.232,1	69,6	1,6	2,2	129,8
241.437	Sumaré	2.692,8	2.926,5	2.914,4	4.586,1	4.743,7	3.718,1	-21,6	0,2	0,9	15,4
244.719	Taboão da Serra	1.445,3	2.057,5	2.798,8	3.066,3	2.663,1	3.905,6	46,7	0,2	0,9	16,0
260.769	Praia Grande	10.980,5	10.678,3	14.400,7	16.797,9	14.736,2	19.712,0	33,8	1,0	3,3	75,6
262.568	Suzano	1.647,3	1.894,4	3.875,3	2.816,6	3.206,3	3.918,3	22,2	0,2	1,0	14,9
276.010	Limeira	3.141,5	3.843,3	4.123,5	5.283,0	5.171,9	7.610,6	47,2	0,4	1,5	27,6
278.724	Taubaté	4.228,0	4.892,8	5.735,9	7.958,6	6.804,7	7.829,0	15,1	0,4	1,5	28,1
290.607	Guarujá	11.895,9	12.642,1	17.658,9	17.825,5	19.016,1	22.501,3	18,3	1,2	3,4	77,4
8.899.383	**De 100 mil a 300 mil hab.**	**139.684,8**	**155.648,7**	**214.831,6**	**248.352,4**	**227.462,4**	**322.282,5**	**41,7**	**16,5**	**1,8**	**36,2**
318.785	Franca	3.437,7	3.480,4	4.118,2	4.793,1	4.542,7	5.744,0	26,4	0,3	1,6	18,0
321.854	Itaquaquecetuba	985,8	825,7	1.327,1	3.004,2	1.768,3	2.189,8	23,8	0,1	0,7	6,8
332.424	São Vicente	4.011,8	4.201,8	4.552,5	6.656,3	5.313,7	5.830,2	9,7	0,3	1,2	17,5
344.039	Bauru	6.973,8	7.047,7	7.788,2	10.214,2	9.706,3	13.901,8	43,2	0,7	2,6	40,4
364.872	Piracicaba	4.913,4	6.457,6	7.819,1	10.553,3	9.823,1	12.132,9	23,5	0,6	1,6	33,3
369.908	Carapicuíba	1.261,4	2.151,9	2.235,7	2.822,3	2.385,4	4.609,2	93,2	0,2	1,9	12,5
370.251	Jundiaí	7.802,8	9.912,2	15.883,6	18.010,9	19.432,2	33.355,4	71,7	1,7	3,2	90,1
386.039	Diadema	2.963,3	3.471,0	2.844,3	3.961,9	4.151,5	7.150,4	72,2	0,4	1,1	18,5
387.241	Mogi das Cruzes	5.111,5	5.623,9	10.148,4	8.626,4	8.544,8	10.835,2	26,8	0,6	1,9	28,0
408.435	São José do Rio Preto	8.027,2	9.235,0	11.184,1	15.782,4	14.670,0	17.805,4	21,4	0,9	2,4	43,6
417.281	Mauá	2.434,3	1.722,6	2.142,6	1.647,4	2.585,5	3.488,7	34,9	0,2	0,6	8,4
419.757	Santos	18.829,0	19.857,0	25.279,0	28.715,0	25.950,8	33.448,4	28,9	1,7	2,8	79,7
586.311	Sorocaba	11.520,2	12.686,7	18.019,2	29.264,8	22.843,7	33.644,5	47,3	1,7	2,8	57,4
605.114	Ribeirão Preto	15.230,0	16.604,2	25.304,0	32.752,2	29.178,3	43.018,8	47,4	2,2	3,7	71,1
627.544	São José dos Campos	16.539,7	19.534,9	27.138,9	32.133,9	21.350,4	24.407,0	14,3	1,3	1,7	38,9
666.469	Osasco	11.477,4	10.398,2	11.844,1	15.521,4	15.060,0	17.577,7	16,7	0,9	1,5	26,4
673.914	Santo André	24.681,6	23.954,4	28.537,9	33.898,3	29.783,8	37.077,4	24,5	1,9	2,8	55,0
765.203	São Bernardo do Campo	24.788,2	28.967,4	30.339,4	31.121,3	27.093,3	35.652,5	31,6	1,8	1,6	46,6
1.080.999	Campinas	23.251,8	34.212,5	40.476,2	46.417,7	39.421,3	51.817,6	31,5	2,7	2,2	47,9
1.222.357	Guarulhos	13.268,2	18.060,7	22.786,8	22.290,7	20.696,6	28.821,1	39,3	1,5	1,3	23,6
10.668.797	**Acima de 300 mil hab.**	**207.509,2**	**238.406,0**	**299.769,4**	**358.187,7**	**314.301,5**	**422.507,8**	**34,4**	**21,7**	**2,0**	**39,6**
30.007.791	Interior	479.718,4	547.651,7	687.756,5	809.121,9	748.743,6	1.000.647,1	33,6	51,3	1,7	33,4
11.244.369	São Paulo	388.877,1	513.638,5	675.367,0	778.072,3	721.633,5	948.638,5	31,5	48,7	3,6	84,4
41.252.160	**Total**	**868.595,5**	**1.061.290,2**	**1.363.123,5**	**1.587.194,2**	**1.470.377,2**	**1.949.285,7**	**32,6**	**100,0**	**2,3**	**47,3**

Fonte: *elaborado por Aequus Consultoria com base nos dados da Secretaria do Tesouro Nacional (STN) e do Censo Demográfico 2010, do Instituto Brasileiro de Geografia e Estatística (IBGE).* ***Nota:*** *[1]receita corrente ajustada dos efeitos da conta Fundef/Fundeb (ver "Notas metodológicas", na página 3). [2]exceto Paulínia.*

RANKING 2010

ITBI

Valores absolutos

Posição	Município	ITBI *em R$*	População 2010
1º	São Paulo	948.638.538	11.244.369
2º	Campinas	51.817.607	1.080.999
3º	Ribeirão Preto	43.018.815	605.114
4º	Santo André	37.077.388	673.914
5º	São Bernardo do Campo	35.652.462	765.203
6º	Sorocaba	33.644.459	586.311
7º	Santos	33.448.448	419.757
8º	Jundiaí	33.355.370	370.251
9º	Barueri	31.232.080	240.656
10º	Guarulhos	28.821.095	1.222.357
11º	São José dos Campos	24.406.989	627.544
12º	Guarujá	22.501.280	290.607
13º	São Caetano do Sul	20.531.588	149.571
14º	Praia Grande	19.712.025	260.769
15º	São José do Rio Preto	17.805.402	408.435
16º	Osasco	17.577.653	666.469
17º	Cotia	16.704.651	201.023
18º	Bertioga	16.176.485	47.572
19º	Indaiatuba	15.036.463	201.848
20º	Bauru	13.901.823	344.039
21º	Piracicaba	12.132.903	364.872
22º	Santana de Parnaíba	12.103.568	108.875
23º	Itu	11.481.381	154.200
24º	Mogi das Cruzes	10.835.193	387.241
25º	São Sebastião	8.376.332	73.833
26º	São Carlos	8.062.686	221.936
27º	Marília	8.038.272	216.684
28º	Caraguatatuba	7.981.735	100.899
29º	Taubaté	7.829.021	278.724
30º	Valinhos	7.611.676	106.968
31º	Limeira	7.610.556	276.010
32º	Paulínia	7.426.539	82.150
33º	Diadema	7.150.354	386.039
34º	Bragança Paulista	6.644.992	146.663
35º	Americana	6.638.339	210.701
36º	Presidente Prudente	6.631.783	207.625
37º	Atibaia	6.623.957	126.614
38º	Araraquara	6.134.328	208.725
39º	São Vicente	5.830.207	332.424
40º	Cajamar	5.775.905	64.113
41º	Franca	5.743.952	318.785
42º	Louveira	5.557.716	37.153
43º	Araçatuba	5.470.535	181.618
44º	Jacareí	5.465.040	211.308
45º	Vinhedo	5.399.708	63.685
46º	Itanhaém	4.656.821	87.053
47º	Carapicuíba	4.609.216	369.908
48º	Ubatuba	4.449.672	78.870
49º	Porto Feliz	4.239.491	48.914
50º	Rio Claro	4.222.631	186.299
51º	Ferraz de Vasconcelos	4.138.309	168.290
52º	Mogi Guaçu	4.098.322	137.286
53º	Vargem Grande Paulista	3.926.392	42.946
54º	Suzano	3.918.253	262.568
55º	Taboão da Serra	3.905.613	244.719
56º	Botucatu	3.825.288	127.370
57º	Caçapava	3.814.651	84.844
58º	Jandira	3.776.166	108.436
59º	Hortolândia	3.743.498	192.225
60º	Sumaré	3.718.061	241.437
61º	Mauá	3.488.725	417.281
62º	Santa Bárbara d'Oeste	3.350.985	180.148
63º	Itupeva	3.077.330	44.825
64º	Jaú	3.050.103	131.068
65º	Araras	3.003.687	118.898
66º	Itapetininga	2.997.608	144.416
67º	Salto	2.876.251	105.569
68º	Mongaguá	2.867.368	46.310
69º	Pindamonhangaba	2.800.367	147.034
70º	Campos do Jordão	2.752.187	47.824
71º	Peruíbe	2.692.152	59.793
72º	Moji Mirim	2.647.890	86.244
73º	Itatiba	2.594.040	101.450
74º	Bebedouro	2.573.594	75.044
75º	Arujá	2.562.808	74.818
76º	Jaguariúna	2.395.325	44.331
77º	Votorantim	2.393.964	108.872
78º	Boituva	2.308.338	48.323
79º	Itaquaquecetuba	2.189.756	321.854
80º	Tatuí	2.152.124	107.975
81º	Birigui	2.112.844	108.722
82º	Sertãozinho	2.069.172	110.094
83º	Catanduva	2.061.855	112.843
84º	Caieiras	1.991.871	86.623
85º	Itapecerica da Serra	1.900.797	152.380
86º	São Joaquim da Barra	1.881.751	46.524
87º	Leme	1.874.729	91.804
88º	Batatais	1.796.067	56.481
89º	Jaboticabal	1.794.127	71.667
90º	Ibiúna	1.749.897	71.228
91º	Votuporanga	1.749.574	84.728
92º	Tremembé	1.715.937	40.985
93º	Avaré	1.692.366	82.935
94º	Ourinhos	1.679.475	103.026
95º	São João da Boa Vista	1.594.541	83.661
96º	Barretos	1.572.418	112.102
97º	Guaratinguetá	1.572.337	112.091
98º	Itapevi	1.564.027	200.874
99º	São Roque	1.563.230	78.873
100º	Amparo	1.552.102	65.836
	Total dos 100 maiores	**1.800.923.404**	**31.941.372**
	Total dos demais	**148.362.276**	**9.310.788**
	Total geral	**1.949.285.681**	**41.384.039**

Fonte: *elaborado por Aequus Consultoria com base nos dados da Secretaria do Tesouro Nacional (STN) e do Censo Demográfico 2010, do Instituto Brasileiro de Geografia e Estatística (IBGE).*

Valores per capita

Posição	Município	ITBI per capita	ITBI	População 2010
		em R$		
1º	Bertioga	340	16.176.485	47.572
2º	Paulistânia	198	352.714	1.778
3º	Louveira	150	5.557.716	37.153
4º	São Caetano do Sul	137	20.531.588	149.571
5º	Nova Castilho	137	153.856	1.127
6º	Suzanápolis	135	458.352	3.383
7º	Santa Rita d'Oeste	131	333.877	2.543
8º	Barueri	130	31.232.080	240.656
9º	Águas de São Pedro	125	338.083	2.703
10º	São Sebastião	113	8.376.332	73.833
11º	Santana de Parnaíba	111	12.103.568	108.875
12º	Uru	111	138.795	1.251
13º	Anhembi	93	524.830	5.648
14º	Vargem Grande Paulista	91	3.926.392	42.946
15º	Paulínia	90	7.426.539	82.150
16º	Jundiaí	90	33.355.370	370.251
17º	Cajamar	90	5.775.905	64.113
18º	Porto Feliz	87	4.239.491	48.914
19º	Vinhedo	85	5.399.708	63.685
20º	São Paulo	84	948.638.538	11.244.369
21º	Cotia	83	16.704.651	201.023
22º	Santos	80	33.448.448	419.757
23º	Zacarias	79	185.013	2.334
24º	Caraguatatuba	79	7.981.735	100.899
25º	Arandu	78	479.541	6.123
26º	Guarujá	77	22.501.280	290.607
27º	Praia Grande	76	19.712.025	260.769
28º	Indaiatuba	74	15.036.463	201.848
29º	Itu	74	11.481.381	154.200
30º	Bento de Abreu	74	197.248	2.674
31º	Jeriquara	73	230.655	3.168
32º	Valinhos	71	7.611.676	106.968
33º	Ribeirão Preto	71	43.018.815	605.114
34º	Pedranópolis	70	179.025	2.561
35º	Itupeva	69	3.077.330	44.825
36º	Mira Estrela	68	191.741	2.827
37º	Paulo de Faria	63	542.369	8.589
38º	Mongaguá	62	2.867.368	46.310
39º	Campos do Jordão	58	2.752.187	47.824
40º	Sorocaba	57	33.644.459	586.311
41º	Borebi	57	131.568	2.295
42º	Santana da Ponte Pensa	57	92.729	1.641
43º	Ubatuba	56	4.449.672	78.870
44º	Macaubal	56	430.450	7.663
45º	Santo André	55	37.077.388	673.914
46º	Jaguariúna	54	2.395.325	44.331
47º	Itanhaém	53	4.656.821	87.053
48º	Holambra	53	593.351	11.292
49º	Atibaia	52	6.623.957	126.614
50º	João Ramalho	52	215.967	4.138
51º	Ilhabela	52	1.455.408	28.176
52º	Guatapará	51	358.514	6.966
53º	Neves Paulista	51	451.528	8.777
54º	Valparaíso	50	1.139.059	22.617
55º	Turiúba	48	92.898	1.927
56º	Campinas	48	51.817.607	1.080.999
57º	Boituva	48	2.308.338	48.323
58º	Jaci	48	270.113	5.657
59º	São João das Duas Pontes	48	121.963	2.566
60º	São Bernardo do Campo	47	35.652.462	765.203
61º	Bragança Paulista	45	6.644.992	146.663
62º	Peruíbe	45	2.692.152	59.793
63º	Caçapava	45	3.814.651	84.844
64º	Jarinu	45	1.068.430	23.827
65º	Santo Antônio do Aracanguá	44	336.095	7.627
66º	Águas de Santa Bárbara	44	246.602	5.598
67º	São José do Rio Preto	44	17.805.402	408.435
68º	Jambeiro	43	229.557	5.350
69º	Mirassolândia	42	180.471	4.295
70º	Tremembé	42	1.715.937	40.985
71º	Santa Gertrudes	41	883.500	21.644
72º	Marabá Paulista	41	195.424	4.812
73º	São Joaquim da Barra	40	1.881.751	46.524
74º	Bauru	40	13.901.823	344.039
75º	Altinópolis	40	625.938	15.609
76º	Piratininga	40	480.349	12.072
77º	Boa Esperança do Sul	39	537.063	13.658
78º	Araçoiaba da Serra	39	1.069.930	27.323
79º	São José dos Campos	39	24.406.989	627.544
80º	Itirapina	39	601.135	15.528
81º	Echaporã	38	242.011	6.318
82º	Reginópolis	38	277.400	7.325
83º	Campos Novos Paulista	38	171.111	4.539
84º	Riolândia	38	397.717	10.574
85º	Itaju	37	122.194	3.263
86º	Rifaina	37	128.403	3.436
87º	Marília	37	8.038.272	216.684
88º	São Carlos	36	8.062.686	221.936
89º	Alto Alegre	35	144.874	4.105
90º	Jandira	35	3.776.166	108.436
91º	Avaí	35	172.529	4.959
92º	Cordeirópolis	35	729.509	21.085
93º	Cosmorama	34	248.639	7.214
94º	Ubirajara	34	152.531	4.429
95º	Arealva	34	269.584	7.842
96º	Bebedouro	34	2.573.594	75.044
97º	Arujá	34	2.562.808	74.818
98º	Embaúba	34	82.656	2.423
99º	Sebastianópolis do Sul	34	103.101	3.031
100º	Santa Cruz da Conceição	34	135.374	3.998
	Total dos 100 maiores	**74**	**1.584.928.098**	**21.403.903**
	Total dos demais	**18**	**364.357.583**	**19.848.257**
	Total geral	**47**	**1.949.285.681**	**41.252.160**

Fonte: *elaborado por Aequus Consultoria com base nos dados da Secretaria do Tesouro Nacional (STN) e do Censo Demográfico 2010, do Instituto Brasileiro de Geografia e Estatística (IBGE).*

Taxas

Taxas são tributos com destinação vinculada ao custeio de determinadas atividades realizadas pelo governo. Uma das principais características das taxas é sua cobrança estar vinculada a alguma atividade estatal específica, diferentemente do imposto cuja cobrança é independente desse tipo de atividade.

As taxas são divididas em dois grupos de atividades: o tributo pode incidir sobre a prestação de serviços públicos específicos e divisíveis, prestados diretamente aos cidadãos, portanto, são serviços que podem ser utilizados separadamente; o segundo diz respeito ao exercício do poder de polícia, cuja taxa é recolhida para cobrir os gastos com atividades públicas de controle, fiscalização, inspeção ou licença.

A base de cálculo da taxa deve estar vinculada ao custo da atividade prestada ou posta à disposição do contribuinte. Dessa forma, deve haver uma razoável equivalência de valor global entre o custo da Administração Pública e a receita prevista pela cobrança do tributo.

Os municípios possuem competência para definir os critérios de distribuição desses custos entre os contribuintes, considerando sempre os princípios de divisibilidade e especificidade da atividade pública, exigidos pelo artigo 145, inciso II, da Constituição Federal.

A arrecadação de taxas no conjunto dos municípios paulistas em 2010 atingiu o valor de R$ 1,28 bilhão. Esse resultado representou um avanço real de 3,9% frente ao ano anterior; em termos monetários, significou um incremento de R$ 47,5 milhões. Cabe destacar o resultado do ano em questão, visto que em 2008 e 2009 a variação foi positiva, mas bem menos expressiva (0,2% e 1,7%, respectivamente).

Os municípios do interior assinalaram ampliação média de 4,2% entre 2009 e 2010, enquanto a capital paulista obteve alta de apenas 1,8% em termos reais. Em termos absolutos, as cidades do interior apontaram um aumento de R$ 44,3 milhões e a cidade de São Paulo, de R$ 3,2 milhões.

O aumento de arrecadação das taxas do interior tem se mostrado superior ao da capital desde 2004. Na comparação entre os valores de 2010 e 2004, a capital paulista apontou um recuo de 62,3%, ao passo que os demais municípios avançaram 24,7% no mesmo período. Esse movimento levou à constante ampliação da participação dos municípios do interior nesse mesmo período, saltando de 64,1% para 85,5%, e totalizando um valor de R$ 1,09 bilhão em 2010.

Apesar do melhor desempenho da arrecadação de taxas em 2010, a participação do tributo no total da receita corrente auferida pelos municípios ficou em 1,5%, um pouco abaixo do ano anterior, que foi de 1,6%. Na capital, essa relação teve pequena alteração de -0,1 ponto percentual, chegando a 0,7%, que se mantém relativamente estável desde 2008. A queda da participação das taxas no orçamento de São Paulo deveu-se principalmente à extinção da Taxa de Resíduos Sólidos Domiciliares (TRSD) em 2005 e à queda na arrecadação da Taxa de Fiscalização de Anúncios em 2008, em decorrência do programa Cidade Limpa.

A evolução da arrecadação de taxas nos municípios por faixa populacional revelou que os pequenos municípios, com até 10

Evolução da arrecadação das taxas
em R$ bilhões - IPCA médio de 2010

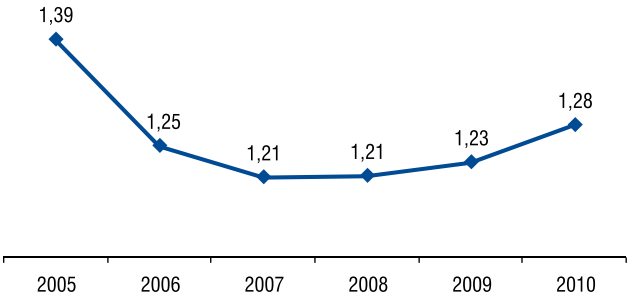

Taxa de crescimento da arrecadação das taxas na capital e no interior

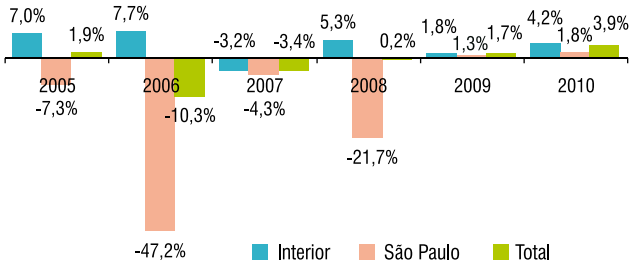

mil habitantes, registraram a maior taxa de variação entre 2009 e 2010, dando um salto de 9,8% no período em questão, seguidos de perto pelos municípios com faixa populacional entre 10 mil e 30 mil habitantes (9,4%). A participação na arrecadação total das taxas desses dois grupos foi de 6,9%. As faixas populacionais intermediárias também obtiveram crescimento no recolhimento das taxas. Os municípios com número de habitantes entre 30 mil e 50 mil atingiram variação positiva de 3,2%, enquanto os que possuem de 50 mil a 100 mil moradores (exceto Paulínia) arrecadaram um montante 4,5% maior que em 2009.

Os municípios com população entre 100 mil e 300 mil habitantes foram responsáveis por 27% da arrecadação no Estado e apresentaram variação real do volume arrecadado de 3,6%, após registrarem uma queda de 1,7% em 2009. Nessa faixa populacional, Americana destacou-se por obter um avanço de 260,4% no recolhimento de taxas. Em menor medida, Sumaré também assinalou grande crescimento no último ano (82,5%). Por outro lado, Marília apresentou a maior redução real na arrecadação (-31,9%), atingindo o montante de R$ 7,4 milhões.

Os municípios mais populosos, que possuem acima de 300 mil habitantes (exceto a capital), apresentaram incremento real na arrecadação de taxas de 3,7%. Nesse grupo, os maiores aumentos percentuais ocorreram em Ribeirão Preto (67,8%) e Bauru (38,8%). Campinas, que perdeu a liderança como maior arrecadadora em 2010 dentro dessa faixa populacional para São Bernardo do Campo, recuou 6,1%.

Cabe destacar que há uma clara concentração do valor arrecadado. Os dez municípios com maiores arrecadações respondem por 45,8% do total. A composição dos municípios, por sua vez, apresentou apenas uma alteração entre 2009 e 2010, com a perda da décima posição de São Caetano do Sul para Jundiaí.

A média per capita em 2010 foi de R$ 30,97 para o conjunto dos municípios paulistas. Entre os 74 selecionados por **Finanças dos Municípios Paulistas** com mais de 100 mil habitantes (exceto a capital), 44,6% obtiveram um valor por habitante superior a essa média. Os valores variaram de R$ 166,38 em São Caetano do Sul a R$ 5,13 em Hortolândia. Ao considerarmos os 625 municípios com informação declarada, a proporção de cidades acima da média do Estado cai para 21,3%.

São Caetano do Sul perdeu a primeira colocação no ranking de arrecadação de taxas per capita, caindo duas posições. Os destaques da arrecadação nessa comparação em 2010 foram os municípios litorâneos de Ilhabela (R$ 212,19) e Ubatuba (R$ 171,13). Entre a quarta e oitava colocações há uma predominância de outras cidades do litoral paulista: Praia Grande (R$ 161,26), Peruíbe (R$ 157,94), Itanhaém (R$ 154,16), Bertioga (R$ 127,33) e São Sebastião (R$ 117,96).

Multi Cidades, uma publicação da Frente Nacional de Prefeitos realizada em parceria com a Aequus Consultoria



aequus CONSULTORIA

www.aequus.com.br
Tel.: (27) 3235-7841

EVOLUÇÃO 2005-2010

Taxas

População 2010	Município	2005	2006	2007	2008	2009	2010	Variação 2010/2009 em %	Participação no total das taxas	Participação na rec. corr.[1]	Taxas per capita 2010 em R$
		em R$ mil - IPCA médio de 2010							em %		
1.374.057	Até 10 mil habitantes	17.514,6	18.223,3	18.233,2	18.397,7	19.663,8	21.588,1	9,8	1,7	0,7	15,7
3.167.236	De 10 mil a 30 mil hab.	52.178,8	53.706,4	57.352,1	58.838,2	60.680,1	66.351,3	9,4	5,2	1,2	21,0
2.545.681	De 30 mil a 50 mil hab.	71.442,0	68.027,5	69.996,9	71.435,4	75.691,4	78.126,0	3,2	6,1	1,7	30,7
3.270.487	De 50 mil a 100 mil hab.[2]	97.062,2	98.867,1	112.295,0	117.370,7	120.141,4	125.582,3	4,5	9,8	2,2	38,4
82.150	Paulínia	3.784,3	3.642,8	3.487,7	3.829,6	4.279,8	4.978,3	16,3	0,4	0,6	60,6
100.899	Caraguatatuba	3.046,4	3.374,1	1.754,8	1.788,9	1.981,5	2.350,7	18,6	0,2	0,9	23,3
101.450	Itatiba	2.557,7	2.673,0	2.827,1	3.062,4	2.935,2	3.136,3	6,9	0,2	1,7	30,9
103.026	Ourinhos	2.823,5	4.103,1	2.931,8	3.605,0	5.140,8	6.007,2	16,9	0,5	3,3	58,3
105.569	Salto	2.491,6	2.927,2	1.193,4	1.675,5	1.576,1	1.557,1	-1,2	0,1	0,9	14,8
106.033	Poá	3.809,9	3.938,9	3.591,7	3.652,1	3.574,8	3.582,2	0,2	0,3	1,5	33,8
106.968	Valinhos	4.534,5	5.181,5	5.271,5	6.294,5	8.514,9	9.060,8	6,4	0,7	3,4	84,7
107.146	Várzea Paulista	1.377,0	1.580,2	1.666,8	1.631,6	1.759,7	1.753,2	-0,4	0,1	1,3	16,4
107.975	Tatuí	4.502,9	4.896,7	5.415,9	5.754,6	1.400,2	1.432,8	2,3	0,1	0,8	13,3
108.436	Jandira	1.170,7	1.232,6	1.051,5	1.343,2	1.251,1	1.369,6	9,5	0,1	0,9	12,6
108.722	Birigui	1.648,8	1.988,5	2.972,2	2.680,5	2.853,7	2.822,7	-1,1	0,2	1,6	26,0
108.872	Votorantim	3.464,7	3.184,5	3.768,4	4.206,5	4.584,0	4.616,4	0,7	0,4	2,5	42,4
108.875	Santana de Parnaíba	3.529,5	6.389,1	8.263,4	8.570,0	10.146,9	9.995,7	-1,5	0,8	2,5	91,8
110.094	Sertãozinho	3.371,0	4.124,1	4.101,8	4.400,2	4.703,1	5.266,0	12,0	0,4	2,3	47,8
112.091	Guaratinguetá	4.676,1	7.990,2	1.423,1	1.269,0	1.627,6	1.904,7	17,0	0,1	1,1	17,0
112.102	Barretos	610,5	1.111,5	1.255,4	1.230,1	1.089,9	1.209,0	10,9	0,1	0,5	10,8
112.843	Catanduva	3.236,0	3.219,2	4.035,8	4.278,0	4.481,2	4.415,5	-1,5	0,3	2,0	39,1
113.043	Ribeirão Pires	571,3	847,0	874,0	1.018,4	1.267,2	1.400,4	10,5	0,1	0,9	12,4
118.797	Cubatão	2.332,3	2.615,3	2.659,8	2.193,6	2.347,6	2.111,8	-10,1	0,2	0,3	17,8
118.898	Araras	514,7	539,4	582,9	674,9	878,0	1.074,1	22,3	0,1	0,4	9,0
126.614	Atibaia	5.854,4	10.395,5	13.170,7	13.981,4	14.888,9	14.931,4	0,3	1,2	6,1	117,9
127.370	Botucatu	5.051,3	5.644,4	6.317,4	6.466,4	6.385,4	6.068,2	-5,0	0,5	3,2	47,6
131.068	Jaú	5.738,6	6.770,7	9.097,0	8.486,7	8.660,7	8.757,5	1,1	0,7	4,3	66,8
131.603	Franco da Rocha	2.275,9	2.342,0	2.280,9	2.150,8	2.628,3	2.609,4	-0,7	0,2	1,9	19,8
137.286	Mogi Guaçu	4.417,7	4.872,5	4.915,2	5.336,9	5.010,5	5.046,7	0,7	0,4	1,9	36,8
144.416	Itapetininga	3.246,2	3.479,9	3.551,5	3.784,8	4.033,1	3.942,6	-2,2	0,3	1,9	27,3
146.663	Bragança Paulista	5.003,7	5.067,0	5.550,9	5.848,6	6.083,0	6.179,9	1,6	0,5	2,5	42,1
147.034	Pindamonhangaba	858,2	825,9	703,3	977,7	1.056,3	1.099,2	4,1	0,1	0,4	7,5
149.571	São Caetano do Sul	50.292,7	48.855,8	37.622,7	32.634,1	25.325,9	24.885,5	-1,7	1,9	3,3	166,4
152.380	Itapecerica da Serra	3.399,9	4.629,3	5.013,3	4.935,6	4.955,7	5.199,4	4,9	0,4	2,4	34,1
154.200	Itu	1.809,2	2.041,3	2.877,1	2.695,5	3.193,5	3.699,9	15,9	0,3	1,2	24,0
154.538	Francisco Morato	1.279,4	1.203,4	1.118,1	1.354,1	1.503,7	1.372,6	-8,7	0,1	0,8	8,9
168.290	Ferraz de Vasconcelos	2.555,0	3.740,1	1.843,1	2.541,1	2.246,8	1.980,5	-11,9	0,2	1,2	11,8
180.148	Santa Bárbara d'Oeste	555,6	554,4	545,2	790,3	790,9	954,0	20,6	0,1	0,4	5,3
181.618	Araçatuba	8.004,9	8.619,4	9.173,3	10.257,0	10.001,9	9.994,6	-0,1	0,8	3,2	55,0
186.299	Rio Claro	2.930,2	2.689,8	0,0	3.410,6	3.530,9	3.716,1	5,2	0,3	1,0	20,0
192.225	Hortolândia	558,3	598,3	729,9	749,2	803,5	985,3	22,6	0,1	0,3	5,1
200.874	Itapevi	3.405,1	4.564,5	1.657,2	1.458,4	1.545,2	1.585,4	2,6	0,1	0,6	7,9
201.023	Cotia	2.427,5	2.196,1	2.632,5	3.873,7	3.058,4	3.895,6	27,4	0,3	1,0	19,4

População 2010	Município	2005	2006	2007	2008	2009	2010	Variação 2010/2009 em %	Participação no total das taxas	Participação na rec. corr.[1]	Taxas per capita 2010 em R$
		em R$ mil - IPCA médio de 2010							em %		
201.848	Indaiatuba	8.950,9	9.353,6	9.544,6	10.804,9	11.089,4	11.982,0	8,1	0,9	2,4	59,4
207.625	Presidente Prudente	17.971,1	18.437,9	19.953,8	22.061,4	24.056,0	24.258,9	0,8	1,9	7,7	116,8
208.725	Araraquara	406,9	414,3	794,8	3.386,5	3.306,4	3.045,7	-7,9	0,2	0,7	14,6
210.701	Americana	2.014,0	2.044,4	2.028,1	2.072,7	2.072,5	7.470,2	260,4	0,6	1,6	35,5
211.308	Jacareí	3.441,0	3.715,6	3.528,1	3.730,5	4.142,1	4.582,4	10,6	0,4	1,1	21,7
216.684	Marília	26.630,5	24.027,8	9.328,8	9.781,1	10.842,5	7.381,3	-31,9	0,6	1,8	34,1
221.936	São Carlos	1.456,1	1.280,2	1.527,6	1.909,9	1.913,5	1.839,8	-3,9	0,1	0,4	8,3
240.007	Embu	1.725,9	1.886,8	2.690,5	2.448,6	1.587,7	1.919,9	20,9	0,2	0,7	8,0
240.656	Barueri	5.690,5	6.229,1	8.201,1	10.352,2	9.113,5	9.642,3	5,8	0,8	0,7	40,1
241.437	Sumaré	2.022,2	2.540,1	2.973,8	1.287,0	1.438,0	2.624,1	82,5	0,2	0,7	10,9
244.719	Taboão da Serra	8.733,5	10.255,2	10.516,3	12.542,6	10.596,0	9.497,6	-10,4	0,7	2,3	38,8
260.769	Praia Grande	72.341,2	74.486,0	45.698,6	43.938,7	41.417,7	42.052,5	1,5	3,3	6,9	161,3
262.568	Suzano	1.201,7	1.811,8	3.522,2	3.144,5	3.069,0	3.591,3	17,0	0,3	1,0	13,7
276.010	Limeira	7.169,2	7.310,0	7.782,8	8.693,1	8.791,4	9.804,6	11,5	0,8	2,0	35,5
278.724	Taubaté	2.579,9	2.761,8	3.154,4	3.304,9	3.716,6	4.034,8	8,6	0,3	0,8	14,5
290.607	Guarujá	25.706,8	29.658,8	27.285,5	27.788,4	27.463,6	28.817,9	4,9	2,3	4,3	99,2
8.899.383	**De 100 mil a 300 mil hab.**	**347.974,3**	**377.219,7**	**322.971,5**	**338.308,7**	**332.432,3**	**344.515,1**	**3,6**	**27,0**	**1,9**	**38,7**
318.785	Franca	952,5	1.131,3	1.546,2	1.678,0	2.070,7	1.855,9	-10,4	0,1	0,5	5,8
321.854	Itaquaquecetuba	2.783,2	2.797,0	3.104,1	3.130,5	3.745,9	4.125,2	10,1	0,3	1,4	12,8
332.424	São Vicente	39.799,2	29.426,0	26.432,2	32.303,3	30.481,8	31.680,7	3,9	2,5	6,4	95,3
344.039	Bauru	3.730,0	4.055,5	4.697,6	5.714,3	6.233,5	8.654,4	38,8	0,7	1,6	25,2
364.872	Piracicaba	28.334,5	31.825,4	11.701,3	14.102,9	15.030,2	15.450,5	2,8	1,2	2,0	42,3
369.908	Carapicuíba	8.291,4	7.386,7	7.664,9	3.120,7	3.519,5	2.628,0	-25,3	0,2	1,1	7,1
370.251	Jundiaí	16.844,5	17.055,1	21.249,7	23.547,4	25.313,6	27.581,4	9,0	2,2	2,6	74,5
386.039	Diadema	7.954,3	8.917,6	9.060,1	8.774,9	9.202,2	10.190,1	10,7	0,8	1,5	26,4
387.241	Mogi das Cruzes	4.227,8	3.992,5	4.724,0	4.746,0	4.382,4	4.120,3	-6,0	0,3	0,7	10,6
408.435	São José do Rio Preto	6.584,0	6.223,1	5.304,2	5.955,4	6.390,4	7.137,6	11,7	0,6	1,0	17,5
417.281	Mauá	3.060,9	6.126,3	4.620,8	4.077,6	4.214,1	4.407,5	4,6	0,3	0,8	10,6
419.757	Santos	45.138,5	48.114,9	45.986,9	48.122,9	46.632,5	47.020,4	0,8	3,7	3,9	112,0
586.311	Sorocaba	29.451,9	31.078,0	31.779,0	32.608,7	34.742,8	37.107,6	6,8	2,9	3,1	63,3
605.114	Ribeirão Preto	4.968,9	5.008,2	6.241,2	6.451,4	7.294,5	12.236,8	67,8	1,0	1,1	20,2
627.544	São José dos Campos	8.342,7	9.697,4	9.241,7	12.170,7	10.652,3	10.822,3	1,6	0,8	0,7	17,3
666.469	Osasco	23.229,7	18.391,0	21.817,8	16.013,3	21.366,2	20.639,4	-3,4	1,6	1,8	31,0
673.914	Santo André	6.166,5	45.889,6	45.490,3	46.516,6	45.829,0	49.146,8	7,2	3,8	3,7	72,9
765.203	São Bernardo do Campo	39.991,8	41.510,1	51.632,5	61.667,6	67.390,1	67.881,9	0,7	5,3	3,0	88,7
1.080.999	Campinas	55.367,9	59.103,8	63.252,0	72.505,0	72.231,4	67.807,1	-6,1	5,3	2,8	62,7
1.222.357	Guarulhos	12.071,9	11.690,7	17.276,1	17.609,4	18.087,2	20.351,6	12,5	1,6	0,9	16,7
10.668.797	**Acima de 300 mil hab.**	**347.292,1**	**389.419,9**	**392.822,7**	**420.816,8**	**434.810,4**	**450.845,5**	**3,7**	**35,3**	**2,2**	**42,3**
30.007.791	Interior	937.248,3	1.009.106,8	977.158,9	1.028.997,1	1.047.699,2	1.091.986,5	4,2	85,5	1,9	36,4
11.244.369	São Paulo	455.498,4	240.323,6	229.961,6	180.028,9	182.288,3	185.487,9	1,8	14,5	0,7	16,5
41.252.160	**Total**	**1.392.746,7**	**1.249.430,4**	**1.207.120,5**	**1.209.025,9**	**1.229.987,5**	**1.277.474,4**	**3,9**	**100,0**	**1,5**	**31,0**

Fonte: *elaborado por Aequus Consultoria com base nos dados da Secretaria do Tesouro Nacional (STN) e do Censo Demográfico 2010, do Instituto Brasileiro de Geografia e Estatística (IBGE).* ***Nota:*** *[1]receita corrente ajustada dos efeitos da conta Fundef/Fundeb (ver "Notas metodológicas", na página 3). [2]exceto Paulínia.*

RANKING 2010

Taxas

Valores absolutos

Posição	Município	Taxas *em R$*	População 2010
1º	São Paulo	185.487.855	11.244.369
2º	São Bernardo do Campo	67.881.891	765.203
3º	Campinas	67.807.111	1.080.999
4º	Santo André	49.146.797	673.914
5º	Santos	47.020.378	419.757
6º	Praia Grande	42.052.513	260.769
7º	Sorocaba	37.107.572	586.311
8º	São Vicente	31.680.726	332.424
9º	Guarujá	28.817.920	290.607
10º	Jundiaí	27.581.449	370.251
11º	São Caetano do Sul	24.885.495	149.571
12º	Presidente Prudente	24.258.869	207.625
13º	Osasco	20.639.436	666.469
14º	Guarulhos	20.351.553	1.222.357
15º	Piracicaba	15.450.474	364.872
16º	Atibaia	14.931.373	126.614
17º	Ubatuba	13.496.902	78.870
18º	Itanhaém	13.419.995	87.053
19º	Ribeirão Preto	12.236.778	605.114
20º	Indaiatuba	11.982.015	201.848
21º	São José dos Campos	10.822.339	627.544
22º	Diadema	10.190.147	386.039
23º	Santana de Parnaíba	9.995.660	108.875
24º	Araçatuba	9.994.648	181.618
25º	Limeira	9.804.571	276.010
26º	Barueri	9.642.301	240.656
27º	Taboão da Serra	9.497.648	244.719
28º	Peruíbe	9.443.654	59.793
29º	Valinhos	9.060.847	106.968
30º	Jaú	8.757.526	131.068
31º	São Sebastião	8.709.407	73.833
32º	Bauru	8.654.407	344.039
33º	Americana	7.470.218	210.701
34º	Marília	7.381.307	216.684
35º	São José do Rio Preto	7.137.570	408.435
36º	Bragança Paulista	6.179.917	146.663
37º	Botucatu	6.068.153	127.370
38º	Bertioga	6.057.209	47.572
39º	Ourinhos	6.007.188	103.026
40º	Ilhabela	5.978.572	28.176
41º	Moji Mirim	5.879.319	86.244
42º	Vinhedo	5.448.574	63.685
43º	Sertãozinho	5.266.030	110.094
44º	Itapecerica da Serra	5.199.400	152.380
45º	Lins	5.132.548	71.493
46º	Mogi Guaçu	5.046.706	137.286
47º	Paulínia	4.978.279	82.150
48º	Votorantim	4.616.391	108.872
49º	Jacareí	4.582.380	211.308
50º	Catanduva	4.415.482	112.843
51º	Mauá	4.407.536	417.281
52º	Boituva	4.330.836	48.323
53º	Itaquaquecetuba	4.125.165	321.854
54º	Mogi das Cruzes	4.120.280	387.241
55º	Taubaté	4.034.805	278.724
56º	Tupã	3.991.080	63.492
57º	Itapetininga	3.942.648	144.416
58º	Cotia	3.895.596	201.023
59º	Rio Claro	3.716.069	186.299
60º	Itu	3.699.937	154.200
61º	Suzano	3.591.309	262.568
62º	Poá	3.582.209	106.033
63º	Campos do Jordão	3.400.284	47.824
64º	Aparecida	3.291.759	35.043
65º	Olímpia	3.279.305	49.792
66º	Avaré	3.175.284	82.935
67º	São Roque	3.149.763	78.873
68º	Itatiba	3.136.257	101.450
69º	Araraquara	3.045.710	208.725
70º	Birigui	2.822.667	108.722
71º	Embu-Guaçu	2.803.740	62.846
72º	Mongaguá	2.788.261	46.310
73º	Fernandópolis	2.769.140	64.707
74º	Mairiporã	2.767.238	80.920
75º	Caieiras	2.656.591	86.623
76º	Carapicuíba	2.628.012	369.908
77º	Sumaré	2.624.082	241.437
78º	Franco da Rocha	2.609.379	131.603
79º	Pirassununga	2.559.780	70.138
80º	Itapeva	2.410.343	87.765
81º	Itupeva	2.410.054	44.825
82º	Caraguatatuba	2.350.673	100.899
83º	Itararé	2.286.897	47.939
84º	Mirassol	2.132.578	53.809
85º	Cubatão	2.111.773	118.797
86º	Mairinque	2.105.321	43.225
87º	São José do Rio Pardo	2.099.621	51.910
88º	Espírito Santo do Pinhal	2.066.858	41.919
89º	Serra Negra	2.054.807	26.362
90º	Arujá	2.023.649	74.818
91º	Cajamar	2.014.091	64.113
92º	José Bonifácio	2.012.068	32.774
93º	Ferraz de Vasconcelos	1.980.542	168.290
94º	Jaguariúna	1.937.874	44.331
95º	Embu	1.919.934	240.007
96º	Cerquilho	1.907.445	39.649
97º	Guaratinguetá	1.904.669	112.091
98º	São João da Boa Vista	1.903.718	83.661
99º	Franca	1.855.853	318.785
100º	São Carlos	1.839.844	221.936
	Total dos 100 maiores	**1.113.928.836**	**31.398.356**
	Total dos demais	**163.545.559**	**9.853.804**
	Total geral	**1.277.474.395**	**41.252.160**

Fonte: *elaborado por Aequus Consultoria com base nos dados da Secretaria do Tesouro Nacional (STN) e do Censo Demográfico 2010, do Instituto Brasileiro de Geografia e Estatística (IBGE).*

Valores per capita

Posição	Município	Taxas per capita	Taxas	População 2010
		em R$		
1º	Ilhabela	212	5.978.572	28.176
2º	Ubatuba	171	13.496.902	78.870
3º	São Caetano do Sul	166	24.885.495	149.571
4º	Praia Grande	161	42.052.513	260.769
5º	Peruíbe	158	9.443.654	59.793
6º	Itanhaém	154	13.419.995	87.053
7º	Bertioga	127	6.057.209	47.572
8º	São Sebastião	118	8.709.407	73.833
9º	Atibaia	118	14.931.373	126.614
10º	Presidente Prudente	117	24.258.869	207.625
11º	Santos	112	47.020.378	419.757
12º	Guarujá	99	28.817.920	290.607
13º	São Vicente	95	31.680.726	332.424
14º	Aparecida	94	3.291.759	35.043
15º	Santana de Parnaíba	92	9.995.660	108.875
16º	Boituva	90	4.330.836	48.323
17º	São Bernardo do Campo	89	67.881.891	765.203
18º	Analândia	88	378.526	4.289
19º	Águas de Lindoia	87	1.497.928	17.261
20º	Vinhedo	86	5.448.574	63.685
21º	Valinhos	85	9.060.847	106.968
22º	Serra Negra	78	2.054.807	26.362
23º	Jundiaí	74	27.581.449	370.251
24º	Santo André	73	49.146.797	673.914
25º	Lins	72	5.132.548	71.493
26º	Campos do Jordão	71	3.400.284	47.824
27º	Laranjal Paulista	69	1.743.304	25.246
28º	Moji Mirim	68	5.879.319	86.244
29º	Jaú	67	8.757.526	131.068
30º	Olímpia	66	3.279.305	49.792
31º	Sorocaba	63	37.107.572	586.311
32º	Tupã	63	3.991.080	63.492
33º	Campinas	63	67.807.111	1.080.999
34º	Guapiaçu	63	1.117.835	17.885
35º	José Bonifácio	61	2.012.068	32.774
36º	Paulínia	61	4.978.279	82.150
37º	Mongaguá	60	2.788.261	46.310
38º	Indaiatuba	59	11.982.015	201.848
39º	Ourinhos	58	6.007.188	103.026
40º	Igaratá	56	494.307	8.825
41º	Guatapará	56	389.695	6.966
42º	Araçatuba	55	9.994.648	181.618
43º	Itupeva	54	2.410.054	44.825
44º	Saltinho	53	377.504	7.059
45º	Monte Alegre do Sul	50	360.570	7.148
46º	Águas da Prata	50	378.152	7.580
47º	Espírito Santo do Pinhal	49	2.066.858	41.919
48º	Mairinque	49	2.105.321	43.225
49º	Águas de Santa Bárbara	49	271.834	5.598
50º	Cerquilho	48	1.907.445	39.649
51º	Cesário Lange	48	744.111	15.547
52º	Sertãozinho	48	5.266.030	110.094
53º	Brotas	48	1.029.553	21.580
54º	Itararé	48	2.286.897	47.939
55º	Botucatu	48	6.068.153	127.370
56º	Américo Brasiliense	47	1.633.777	34.522
57º	Taiúva	45	247.005	5.447
58º	Potirendaba	45	694.090	15.453
59º	Ribeirão Bonito	45	541.805	12.129
60º	Embu-Guaçu	45	2.803.740	62.846
61º	Morro Agudo	44	1.290.378	29.127
62º	Américo de Campos	44	250.386	5.706
63º	Ibirarema	44	294.900	6.725
64º	Jaguariúna	44	1.937.874	44.331
65º	Paranapanema	43	772.131	17.810
66º	Pereira Barreto	43	1.075.270	24.959
67º	Presidente Venceslau	43	1.633.268	37.915
68º	Orlândia	43	1.711.752	39.781
69º	Santo Antônio do Pinhal	43	279.771	6.516
70º	Trabiju	43	66.126	1.544
71º	Fernandópolis	43	2.769.140	64.707
72º	Votorantim	42	4.616.391	108.872
73º	Piracicaba	42	15.450.474	364.872
74º	Morungaba	42	496.950	11.775
75º	Bragança Paulista	42	6.179.917	146.663
76º	Cajobi	42	408.029	9.759
77º	Duartina	41	506.453	12.251
78º	Ibirá	41	447.796	10.868
79º	Monte Azul Paulista	41	776.563	18.931
80º	São José do Rio Pardo	40	2.099.621	51.910
81º	Braúna	40	202.678	5.021
82º	Parisi	40	81.571	2.032
83º	Bilac	40	282.570	7.052
84º	Barueri	40	9.642.301	240.656
85º	Socorro	40	1.465.716	36.695
86º	São Roque	40	3.149.763	78.873
87º	Mirassol	40	2.132.578	53.809
88º	Cordeirópolis	40	833.354	21.085
89º	Catanduva	39	4.415.482	112.843
90º	Urupês	39	496.537	12.720
91º	Cedral	39	309.880	7.968
92º	Taboão da Serra	39	9.497.648	244.719
93º	Avaré	38	3.175.284	82.935
94º	Álvares Florence	37	146.249	3.901
95º	Capivari	37	1.798.233	48.573
96º	Adamantina	37	1.250.130	33.797
97º	Santa Rita do Passa Quatro	37	975.669	26.420
98º	São Lourenço da Serra	37	516.049	13.985
99º	Sabino	37	192.397	5.226
100º	Mogi Guaçu	37	5.046.706	137.286
	Total dos 100 maiores	**74**	**748.151.315**	**10.047.257**
	Total dos demais	**17**	**529.323.080**	**31.204.903**
	Total geral	**31**	**1.277.474.395**	**41.252.160**

Fonte: *elaborado por Aequus Consultoria com base nos dados da Secretaria do Tesouro Nacional (STN) e do Censo Demográfico 2010, do Instituto Brasileiro de Geografia e Estatística (IBGE).*

Pessoal

Desempenho

Em 2010, o gasto com pessoal dos municípios paulistas somou R$ 37,39 bilhões, valor 6,8% acima do registrado no ano anterior, mantendo assim, praticamente, o mesmo ritmo de crescimento observado entre 2008 e 2009 (7,1%). Na capital paulista o aumento foi de apenas 2,6%, contrastando com o aumento médio dos demais municípios, que foi de 8,4%.

Evolução da despesa com pessoal
em R$ bilhões - IPCA médio de 2010

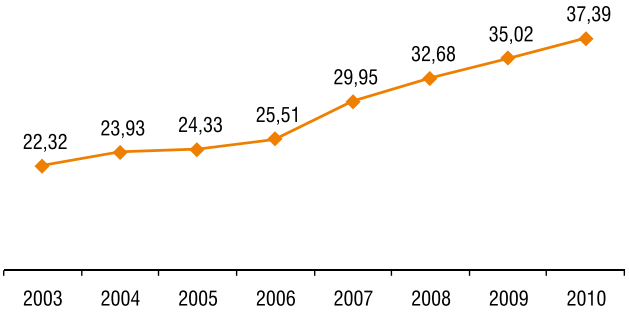

No interior, os municípios que registraram as cinco maiores despesas com pessoal em 2010 apresentaram o seguinte desempenho em relação ao ano anterior: Campinas e São Bernardo do Campo, crescendo apenas 0,2% e 1%, respectivamente; Santos e Ribeirão Preto, com um crescimento mediano de 4,7% e 7,6%, respectivamente, e Guarulhos que apresentou uma elevação

Taxa de crescimento da despesa com pessoal em relação ao ano anterior

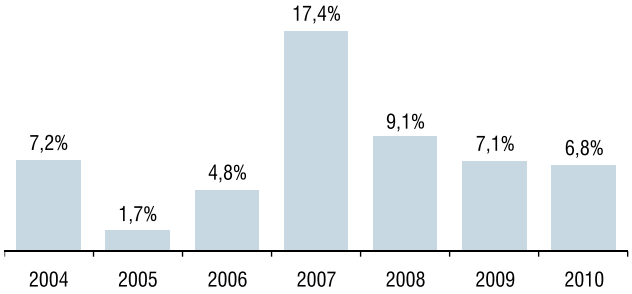

dos gastos com pessoal de 14,3%, bem acima da média dos municípios do interior.

A maior parte dos municípios paulistas (56,8%) apresentou um crescimento relativamente baixo da despesa com pessoal, com alta máxima de 10%. Já em outras 42 cidades as altas foram mais relevantes: superiores a 20%. Apenas em 53 casos o valor despendido com pessoal em 2010 foi menor que o de 2009.

Nas cidades com até 10 mil habitantes, a expansão média foi de 7,1%. Esse percentual sobe gradualmente entre os agrupamentos populacionais. No grupo de municípios com população entre 10 mil e 30 mil moradores, a alta registra foi de 8,4%. Já naquelas entre 30 mil e 50 mil, houve um crescimento de 9,5%, enquanto que no grupo de com população de 50 mil a 100 mil habitantes, foi de 14,8%.

As dez maiores despesas com pessoal em 2010

Posição	Município	Despesa com pessoal		Variação 2009/2010	População 2010	Despesa per capita 2010
		2009	2010			
		em R$ milhões - IPCA médio de 2010				*em R$*
1ª	São Paulo	9.837,00	10.089,69	2,6%	11.244.369	897,31
2ª	Campinas	1.252,82	1.255,69	0,2%	1.080.999	1.161,60
3ª	São Bernardo do Campo	943,21	952,61	1,0%	765.203	1.244,91
4ª	Guarulhos	831,53	950,37	14,3%	1.222.357	777,49
5ª	Ribeirão Preto	666,23	717,08	7,6%	605.114	1.185,04
6ª	Santos	671,76	703,21	4,7%	419.757	1.675,28
7ª	Osasco	534,79	581,80	8,8%	666.469	872,96
8ª	Santo André	520,36	547,74	5,3%	673.914	812,77
9ª	São José dos Campos	503,80	544,79	8,1%	627.544	868,14
10ª	Barueri	436,48	516,12	18,2%	240.656	2.144,66

Quantidade de municípios de acordo com a faixa de variação da despesa com pessoal - 2010/2009

Variação da despesa com pessoal	Quantidade de municípios	Participação da quantidade de municípios no total
Maior que 20%	42	6,8%
Entre 10% e 20%	172	27,8%
Entre 5% e 10%	215	34,7%
Até 5%	137	22,1%
Queda	53	8,6%
Total	**619**	**100,0%**

Nota: *foram considerados os municípios com dados disponíveis para 2009 e 2010.*

Concentração da despesa total com pessoal

Em 2010, o Município de São Paulo foi responsável por 27% do total da despesa com pessoal do Estado. A parcela restante, de 73%, refere-se à participação dos municípios do interior, onde as cinco maiores couberam a Campinas (3,4%), São Bernardo do Campo e Guarulhos (2,5% cada), e Ribeirão Preto e Santos (1,9% cada).

Como era de se esperar, a participação no gasto total com pessoal cresce conforme o número de habitantes do município. Assim, o conjunto de cidades com até 10 mil habitantes representou apenas 4,3% do total gasto em 2010; em contrapartida, aquelas cidades com população entre 100 mil e 300 mil e aquelas com mais de 300 mil tiveram participações de 21,7% e 25,4%, respectivamente.

Participação dos gastos com pessoal no total dos municípios paulistas agrupados por faixa populacional - 2010

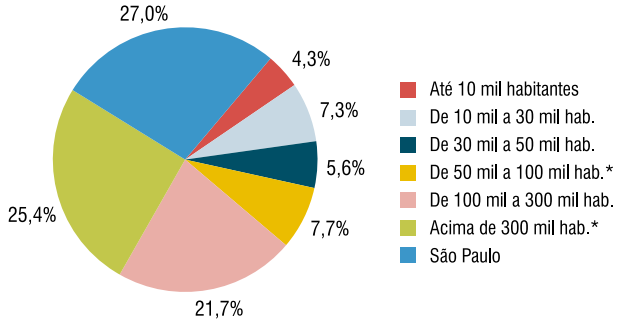

**exceto Paulínia **exceto São Paulo*

Gastos per capita

A despesa média com pessoal per capita dos municípios paulistas foi de R$ 906,48, em 2010, sendo que o conjunto de municípios do interior apresentou um valor (R$ 909,91) um pouco superior à despesa per capita da capital (R$ 897,31).

A despesa per capita dos municípios do interior agrupados segundo o número de habitantes mostra que tanto os municípios menores (com até 10 mil habitantes) como os maiores (com mais de 300 mil habitantes) tendem a apresentar valores superiores (R$ 1.163,07 e R$ 889,43, respectivamente) aos dos municípios médios. A menor despesa per capita coube aos municípios com população entre 30 mil e 50 mil habitantes (R$ 829,49).

Despesa com pessoal per capita dos municípios agrupados por faixa populacional - 2010
em R$

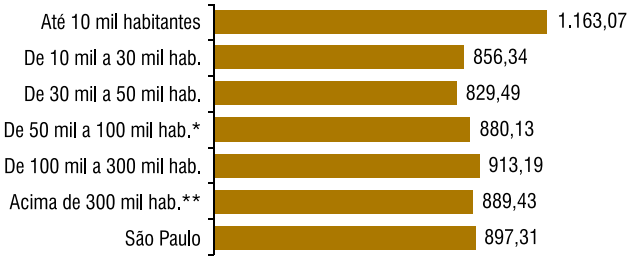

**exceto Paulínia **exceto São Paulo*

Os cinco municípios que apresentaram as maiores despesas por habitante com pessoal, em 2010, foram Paulínia (R$ 4.724,61), Vinhedo (R$ 3.623,12), Nova Castilho (R$ 3.595,47), Borá (R$ 3.580,54) e Cubatão (R$ 2.640,66). Alguns deles também apareceram entre os cinco maiores gastos com vencimentos per capita: Paulínia (R$ 3.577,98), Nova Castilho (R$ 3.224,82), Borá (R$ 2.775,99), Ouroeste (R$ 2.043,94) e Turiúba (R$ 1.967,01).

Peso nas receitas

O peso da despesa com pessoal atingiu o valor de 44% da receita corrente, em 2010, para o conjunto de municípios paulistas. Esse valor foi inferior àquele verificado em 2009 (45,1%). Os gastos com pessoal da cidade de São Paulo representaram, por sua vez, um peso de 38,5% das receitas correntes, também abaixo do valor do ano anterior (40,8%). Um movimento semelhante, mas de menor intensidade também pôde ser verificado no interior, onde o peso dos gastos com pessoal caiu de 47% em 2009 para 46,4% em 2010.

Participação da despesa com pessoal na receita corrente

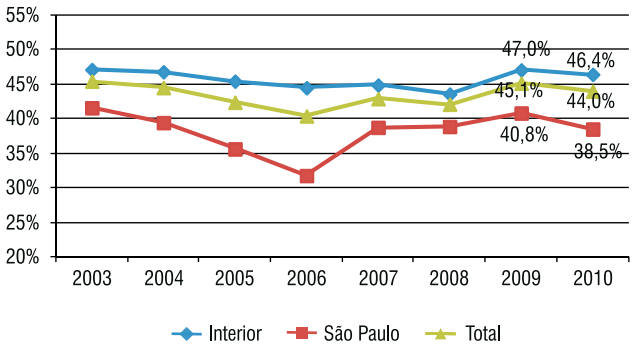

Entre os municípios com mais de 100 mil habitantes, os cinco que apresentaram o maior peso da despesa com pessoal em relação à receita corrente foram: Taubaté (62,4%), Ribeirão Preto (62,1%), Marília (58,6%), Santos (58,2%) e Carapicuíba (56,3%).

As dez maiores participações da despesa com pessoal na receita corrente entre os municípios com mais de 100 mil habitantes - 2010

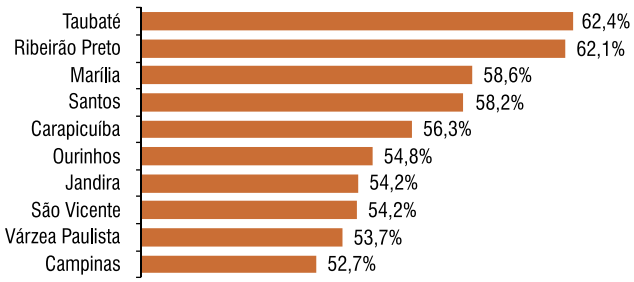

Número de servidores

Com base na última Pesquisa de Informações Básicas Municipais - Perfil dos Municípios Brasileiros, do Instituto Brasileiro de Geografia e Estatística (IBGE), o número de servidores públicos do total de municípios do Estado de São Paulo chegou a 944.215, em 2009, o que representou um crescimento de 4,6% em relação a 2008. Desse total, 53,4% eram estatutários, 33,2% estavam sob regime Consolidação das Leis do Trabalho (CLT), 6,1% ocupavam cargos comissionados, 3,4% eram estagiários e 4% não possuíam vínculo permanente.

Já o município de São Paulo contava com 162.434 servidores, sendo a maioria deles (82,2%) estatutários. Os servidores sob regime CLT representavam 11,2% do total, enquanto servidores comissionados, estagiários e sem vínculo permanente correspondiam a 2,5%, 3,8% e 0,3%, respectivamente.

O número de servidores por mil habitantes está diretamente relacionado ao porte populacional. Isso pode ser explicado por dois fatores distintos: o primeiro deles é que à medida que os municípios vão crescendo, eles alcançam ganhos de escala e, por isso, requerem, relativamente, menos servidores para atender às demandas da sociedade. O segundo fator reside em uma característica tipicamente interiorana onde, por fatores políticos e até mesmo da incapacidade de geração de empregos locais, o executivo se transforma no grande empregador local.

Por essas razões, nos municípios com até 10 mil habitantes, para cada mil munícipes há mais de 53 servidores públicos. Esse número se reduz para menos de 36 já na faixa que compreende as localidades com porte populacional maior que 10 mil, mas não superior a 30 mil moradores. Nos maiores municípios do Estado, exceto a capital, esse indicador apresenta pouco mais de 18 servidores por mil habitantes, enquanto que na capital esse numero é inferior a 15.

Composição dos servidores por vínculo empregatício - 2009

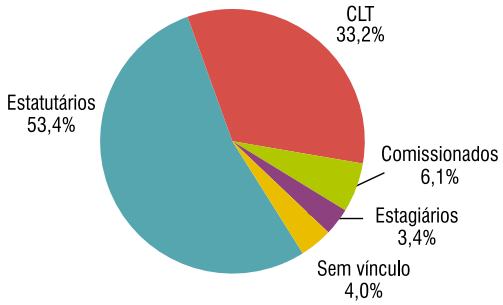

Número de servidores por mil habitantes dos municípios paulistas agrupados por faixa populacional - 2009

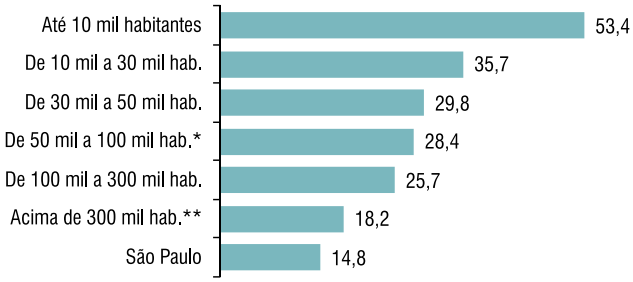

**exceto Paulínia **exceto São Paulo*

TRADE

SEM SAIR DE OSASCO, VOCÊ MUDOU PARA A **10ª CIDADE MAIS DESENVOLVIDA DO BRASIL.**

A Prefeitura cuida, a cidade cresce.

Não é todo dia que uma cidade é apontada como uma das mais desenvolvidas do Brasil, tendo o 10º maior PIB do País e o 3º de São Paulo, segundo o IBGE. Osasco fez isso em apenas 6 anos. Com planejamento e a parceria de toda a sociedade e do Governo Federal, a Prefeitura investiu em saúde, educação, moradia, infraestrutura, empregos e, mais do que tudo, cuidou da sua gente com respeito. Hoje, Osasco deixou o passado para trás e se tornou uma cidade melhor, que atrai investimentos e cresce como o seu orgulho de ser osasquense.

www.osasco.sp.gov.br

EVOLUÇÃO 2005-2010

Pessoal

População 2010	Município	2005	2006	2007	2008	2009	2010	Variação 2010/ 2009	Participação 2010 no total da desp. pessoal[1]	Participação 2010 na rec. corr.[2]	Despesa pessoal[1] per capita 2010
		em R$ mil - IPCA médio de 2010						em %	em %		em R$
1.374.057	Até 10 mil habitantes	1.010.459,4	1.118.048,1	1.244.751,1	1.400.686,5	1.492.334,1	1.598.129,9	7,1	4,3	50,1	1.163,1
3.167.236	De 10 mil a 30 mil hab.	1.731.598,5	1.919.227,8	2.084.598,0	2.322.047,0	2.502.625,6	2.712.238,9	8,4	7,3	47,6	856,3
2.545.681	De 30 mil a 50 mil hab.	1.312.987,3	1.463.228,0	1.583.791,2	1.785.796,3	1.928.620,2	2.111.608,4	9,5	5,6	45,7	829,5
3.270.487	De 50 mil a 100 mil hab.[3]	1.751.014,4	1.865.552,9	2.090.516,0	2.326.030,0	2.506.883,2	2.878.469,1	14,8	7,7	49,4	880,1
82.150	Paulínia	235.653,5	344.265,3	347.003,3	374.055,1	377.532,0	388.127,0	2,8	1,0	44,2	4.724,6
100.899	Caraguatatuba	51.504,6	52.039,8	59.268,4	65.059,9	84.658,6	95.939,3	13,3	2,6	37,4	950,8
101.450	Itatiba	59.461,7	61.042,1	69.524,4	74.122,2	83.522,4	89.393,5	7,0	2,4	47,8	881,2
103.026	Ourinhos	68.662,6	74.085,2	77.842,1	82.129,8	91.143,4	100.028,7	9,8	0,3	54,8	970,9
105.569	Salto	44.788,3	50.170,9	51.637,5	54.276,9	60.098,9	63.836,4	6,2	0,2	37,5	604,7
106.033	Poá	41.696,6	49.427,6	54.769,1	62.760,6	80.791,8	88.736,8	9,8	0,2	37,8	836,9
106.968	Valinhos	76.173,2	93.537,7	113.050,5	121.919,9	129.507,7	138.667,6	7,1	0,4	52,2	1.296,4
107.146	Várzea Paulista	37.575,1	42.257,9	48.230,6	59.471,7	66.161,6	70.783,5	7,0	0,2	53,7	660,6
107.975	Tatuí	41.941,6	48.931,4	56.034,7	65.199,7	71.902,1	79.510,5	10,6	0,2	45,9	736,4
108.436	Jandira	43.598,8	42.189,8	62.556,6	64.413,3	60.273,1	80.901,5	34,2	0,2	54,2	746,1
108.722	Birigui	51.259,9	59.392,8	59.286,4	62.340,1	68.863,4	73.862,8	7,3	0,2	40,9	679,4
108.872	Votorantim	53.749,9	52.180,7	65.916,1	68.306,6	73.484,0	81.380,2	10,8	0,2	44,9	747,5
108.875	Santana de Parnaíba	123.981,0	129.937,8	147.020,2	151.207,0	173.007,7	188.076,0	8,7	0,5	47,1	1.727,5
110.094	Sertãozinho	65.885,5	70.913,7	82.311,2	90.075,3	103.593,2	108.505,0	4,7	0,3	46,6	985,6
112.091	Guaratinguetá	59.399,5	69.823,3	64.630,5	72.298,2	76.785,3	83.094,4	8,2	0,2	49,0	741,3
112.102	Barretos	86.900,2	103.415,2	116.415,9	127.434,7	119.893,6	127.555,2	6,4	0,3	49,6	1.137,9
112.843	Catanduva	70.622,2	83.000,0	98.615,1	108.289,1	102.389,3	104.235,3	1,8	0,3	46,8	923,7
113.043	Ribeirão Pires	35.154,0	36.140,1	42.198,0	48.901,1	52.094,7	61.098,4	17,3	0,2	40,4	540,5
118.797	Cubatão	354.392,6	314.047,1	328.106,1	350.814,6	338.470,0	313.702,8	-7,3	0,8	44,8	2.640,7
118.898	Araras	86.054,2	99.735,4	101.885,1	91.802,0	99.955,5	113.946,8	14,0	0,3	44,2	958,4
126.614	Atibaia	80.602,2	86.693,4	90.149,5	96.207,1	106.359,0	113.808,0	7,0	0,3	46,3	898,9
127.370	Botucatu	52.362,4	56.691,2	61.083,6	67.424,1	75.435,0	82.183,0	9,0	0,2	42,8	645,2
131.068	Jaú	54.525,3	58.728,4	61.030,5	65.815,7	69.043,5	76.221,9	10,4	0,2	37,4	581,5
131.603	Franco da Rocha	38.421,2	46.276,2	52.370,6	51.808,5	58.851,6	64.752,9	10,0	0,2	47,5	492,0
137.286	Mogi Guaçu	85.642,6	96.193,5	110.216,2	112.069,1	96.744,3	128.613,0	32,9	0,3	48,2	936,8
144.416	Itapetininga	56.513,2	62.305,7	70.197,1	74.081,4	82.555,1	90.880,6	10,1	0,2	43,4	629,3
146.663	Bragança Paulista	81.655,5	87.723,6	87.982,3	92.868,1	109.116,3	123.101,1	12,8	0,3	50,2	839,4
147.034	Pindamonhangaba	68.291,0	79.859,6	89.399,0	95.236,0	99.314,4	104.679,6	5,4	0,3	41,1	711,9
149.571	São Caetano do Sul	223.175,9	260.545,5	290.837,6	324.886,9	355.096,9	382.408,3	7,7	1,0	50,6	2.556,7
152.380	Itapecerica da Serra	73.260,4	80.137,8	78.449,0	86.585,6	94.266,1	106.823,6	13,3	0,3	48,9	701,0
154.200	Itu	70.641,6	89.791,0	88.064,7	92.259,3	105.864,2	116.388,7	9,9	0,3	38,4	754,8
154.538	Francisco Morato	51.510,7	52.772,8	57.938,8	68.104,4	78.446,5	83.420,4	6,3	0,2	50,3	539,8
168.290	Ferraz de Vasconcelos	31.322,4	42.976,6	45.089,4	51.945,5	66.269,2	74.821,1	12,9	0,2	43,7	444,6
180.148	Santa Bárbara d'Oeste	85.769,4	85.273,5	92.490,0	101.045,1	103.285,3	116.619,8	12,9	0,3	44,9	647,4
181.618	Araçatuba	114.986,9	116.740,3	121.442,0	128.047,3	132.778,3	142.549,7	7,4	0,4	46,1	784,9
186.299	Rio Claro	133.524,8	143.150,0	156.080,1	159.698,0	169.151,2	182.139,6	7,7	0,5	47,9	977,7
192.225	Hortolândia	103.967,3	100.993,3	118.904,6	131.773,0	156.507,1	173.805,4	11,1	0,5	45,8	904,2
200.874	Itapevi	72.634,2	81.956,3	99.023,2	112.907,2	117.261,4	128.233,2	9,4	0,3	46,5	638,4
201.023	Cotia	91.022,1	133.074,1	164.952,2	141.316,6	156.299,5	140.470,8	-10,1	0,4	36,3	698,8

População 2010	Município	2005	2006	2007	2008	2009	2010	Variação 2010/ 2009	Participação 2010 no total da desp. pessoal[1]	Participação 2010 na rec. corr.[2]	Despesa pessoal[1] per capita 2010
		em R$ mil - IPCA médio de 2010						em %	em %		em R$
201.848	Indaiatuba	106.361,9	118.248,9	152.949,9	164.501,7	168.173,7	180.784,1	7,5	0,5	36,5	895,6
207.625	Presidente Prudente	104.773,1	102.693,7	121.471,8	129.245,0	144.644,3	150.424,0	4,0	0,4	47,7	724,5
208.725	Araraquara	127.634,1	137.152,9	152.792,8	170.205,2	185.855,2	203.229,6	9,4	0,5	49,3	973,7
210.701	Americana	169.666,8	168.356,5	180.247,1	195.933,6	204.822,5	218.755,1	6,8	0,6	48,1	1.038,2
211.308	Jacareí	128.293,7	118.647,0	150.264,6	143.142,1	154.438,6	161.503,2	4,6	0,4	40,2	764,3
216.684	Marília	141.406,2	150.513,4	171.817,2	208.405,9	233.684,2	247.204,2	5,8	0,7	58,6	1.140,9
221.936	São Carlos	114.669,4	130.353,0	148.075,4	163.891,8	177.855,4	194.244,9	9,2	0,5	46,3	875,2
240.007	Embu	87.033,0	92.926,6	106.031,8	108.648,8	125.678,0	130.129,9	3,5	0,3	47,4	542,2
240.656	Barueri	335.616,5	327.264,1	329.632,4	336.446,2	436.475,7	516.124,2	18,3	1,4	36,3	2.144,7
241.437	Sumaré	129.046,3	146.200,6	164.586,3	185.488,7	195.920,1	210.435,4	7,4	0,6	52,6	871,6
244.719	Taboão da Serra	115.769,1	129.988,1	134.023,3	155.061,9	159.447,8	182.873,6	14,7	0,5	43,9	747,3
260.769	Praia Grande	176.257,9	190.089,1	218.025,0	207.431,9	255.711,6	277.269,7	8,4	0,7	45,7	1.063,3
262.568	Suzano	131.487,4	145.630,9	139.276,4	130.572,8	143.845,4	161.384,9	12,2	0,4	42,8	614,6
276.010	Limeira	113.696,1	133.592,0	145.379,5	158.162,1	161.635,0	173.020,7	7,0	0,5	34,8	626,9
278.724	Taubaté	184.007,4	201.191,1	217.028,3	264.538,8	306.289,3	335.840,8	9,7	0,9	62,4	1.204,9
290.607	Guarujá	222.478,9	238.931,1	240.595,0	256.859,4	279.029,0	288.397,6	3,4	0,8	43,2	992,4
8.899.383	**De 100 mil a 300 mil hab.**	**5.410.828,3**	**5.825.930,2**	**6.407.196,0**	**6.853.437,8**	**7.502.746,9**	**8.126.797,8**	**8,3**	**21,7**	**45,2**	**913,2**
318.785	Franca	132.477,1	133.378,7	144.487,9	138.318,5	164.774,6	170.221,0	3,3	0,5	48,0	534,0
321.854	Itaquaquecetuba	78.892,8	95.059,6	111.513,7	119.171,8	135.461,1	148.285,8	9,5	0,4	49,0	460,7
332.424	São Vicente	147.753,8	162.585,1	163.868,7	228.164,4	250.639,7	269.445,3	7,5	0,7	54,2	810,6
344.039	Bauru	160.123,5	175.472,6	213.271,5	235.068,8	266.347,7	282.213,2	6,0	0,8	52,0	820,3
364.872	Piracicaba	196.792,6	209.116,7	219.549,5	238.730,0	274.179,4	306.727,4	11,9	0,8	39,7	840,6
369.908	Carapicuíba	79.879,2	91.875,2	101.648,2	113.701,8	118.322,7	136.048,6	15,0	0,4	56,3	367,8
370.251	Jundiaí	295.235,7	303.218,4	343.374,8	353.885,0	377.851,5	393.231,7	4,1	1,1	37,3	1.062,1
386.039	Diadema	215.868,8	226.452,0	222.419,3	290.270,6	290.043,4	332.296,1	14,6	0,9	48,7	860,8
387.241	Mogi das Cruzes	176.595,6	175.476,0	186.959,0	204.548,8	218.479,4	244.103,8	11,7	0,7	43,0	630,4
408.435	São José do Rio Preto	182.639,9	192.973,5	225.967,1	239.031,8	251.754,6	267.192,4	6,1	0,7	36,1	654,2
417.281	Mauá	152.971,8	166.929,8	154.322,1	148.363,3	179.163,2	182.813,7	2,0	0,5	33,7	438,1
419.757	Santos	423.782,4	441.342,9	521.802,4	566.845,0	671.764,9	703.212,5	4,7	1,9	58,2	1.675,3
586.311	Sorocaba	297.047,3	236.586,6	296.200,2	290.357,2	416.252,6	503.261,9	20,9	1,3	42,5	858,4
605.114	Ribeirão Preto	383.357,8	411.480,0	513.147,4	609.331,4	666.225,4	717.082,3	7,6	1,9	62,1	1.185,0
627.544	São José dos Campos	515.202,1	473.146,3	456.290,4	455.117,5	503.803,6	544.794,3	8,1	1,5	36,9	868,1
666.469	Osasco	352.762,5	332.087,5	454.572,6	498.001,7	534.792,6	581.800,8	8,8	1,6	50,1	873,0
673.914	Santo André	365.502,3	411.501,9	513.734,0	530.046,8	520.356,0	547.736,9	5,3	1,5	40,9	812,8
765.203	São Bernardo do Campo	635.744,4	617.430,0	720.622,5	865.929,9	943.205,7	952.610,1	1,0	2,5	42,0	1.244,9
1.080.999	Campinas	1.004.909,5	956.230,4	1.117.350,9	1.211.965,6	1.252.822,3	1.255.686,0	0,2	3,4	52,7	1.161,6
1.222.357	Guarulhos	684.870,8	717.984,7	773.151,2	774.955,5	831.527,1	950.365,2	14,3	2,5	43,5	777,5
10.668.797	**Acima de 300 mil hab.**	**6.482.409,8**	**6.530.328,0**	**7.454.253,6**	**8.111.805,3**	**8.867.767,7**	**9.489.128,9**	**7,0**	**25,4**	**45,9**	**889,4**
30.007.791	Interior	17.934.951,2	19.066.580,2	21.212.109,1	23.173.858,0	25.178.509,7	27.304.500,0	8,4	73,0	46,4	909,9
11.244.369	São Paulo	6.393.510,7	6.440.548,8	8.739.670,2	9.510.931,0	9.837.003,5	10.089.685,0	2,6	27,0	38,5	897,3
41.252.160	**Total**	**24.328.461,9**	**25.507.129,1**	**29.951.779,3**	**32.684.789,0**	**35.015.513,3**	**37.394.185,0**	**6,8**	**100,0**	**44,0**	**906,5**

Fonte: *elaborado por Aequus Consultoria com base nos dados da Secretaria do Tesouro Nacional (STN) e do Censo Demográfico 2010, do Instituto Brasileiro de Geografia e Estatística (IBGE).* ***Nota:*** *[1]inclui aposentadorias, pensões, salários-família, obrigações patronais, contribuições para entidades fechadas de previdência e aplicações diretas entre orgãos. [2]receita corrente ajustada dos efeitos da conta Fundef/Fundeb (ver "Notas metodológicas", na página 3). [3]exceto Paulínia.*

RANKING 2010

Pessoal

Valores absolutos

Posição	Município	Despesa com pessoal[1] *em R$*	População 2010
1º	São Paulo	10.089.685.019	11.244.369
2º	Campinas	1.255.686.016	1.080.999
3º	São Bernardo do Campo	952.610.139	765.203
4º	Guarulhos	950.365.153	1.222.357
5º	Ribeirão Preto	717.082.348	605.114
6º	Santos	703.212.452	419.757
7º	Osasco	581.800.752	666.469
8º	Santo André	547.736.863	673.914
9º	São José dos Campos	544.794.297	627.544
10º	Barueri	516.124.194	240.656
11º	Sorocaba	503.261.876	586.311
12º	Jundiaí	393.231.713	370.251
13º	Paulínia	388.127.027	82.150
14º	São Caetano do Sul	382.408.318	149.571
15º	Taubaté	335.840.802	278.724
16º	Diadema	332.296.114	386.039
17º	Cubatão	313.702.846	118.797
18º	Piracicaba	306.727.430	364.872
19º	Guarujá	288.397.640	290.607
20º	Bauru	282.213.233	344.039
21º	Praia Grande	277.269.740	260.769
22º	São Vicente	269.445.270	332.424
23º	São José do Rio Preto	267.192.387	408.435
24º	Marília	247.204.241	216.684
25º	Mogi das Cruzes	244.103.765	387.241
26º	Vinhedo	230.738.715	63.685
27º	Americana	218.755.128	210.701
28º	Sumaré	210.435.361	241.437
29º	Araraquara	203.229.555	208.725
30º	São Carlos	194.244.935	221.936
31º	Santana de Parnaíba	188.076.038	108.875
32º	Taboão da Serra	182.873.623	244.719
33º	Mauá	182.813.695	417.281
34º	Rio Claro	182.139.574	186.299
35º	Indaiatuba	180.784.149	201.848
36º	Hortolândia	173.805.365	192.225
37º	Limeira	173.020.718	276.010
38º	Franca	170.220.983	318.785
39º	São Sebastião	166.861.297	73.833
40º	Jacareí	161.503.230	211.308
41º	Suzano	161.384.914	262.568
42º	Presidente Prudente	150.423.980	207.625
43º	Itaquaquecetuba	148.285.815	321.854
44º	Araçatuba	142.549.697	181.618
45º	Cotia	140.470.844	201.023
46º	Valinhos	138.667.558	106.968
47º	Carapicuíba	136.048.629	369.908
48º	Embu	130.129.903	240.007
49º	Mogi Guaçu	128.613.004	137.286
50º	Itapevi	128.233.170	200.874
51º	Barretos	127.555.228	112.102
52º	Bragança Paulista	123.101.077	146.663
53º	Santa Bárbara d'Oeste	116.619.840	180.148
54º	Itu	116.388.715	154.200
55º	Araras	113.946.791	118.898
56º	Atibaia	113.807.969	126.614
57º	Sertãozinho	108.505.042	110.094
58º	Itapecerica da Serra	106.823.566	152.380
59º	Pindamonhangaba	104.679.636	147.034
60º	Catanduva	104.235.336	112.843
61º	Ourinhos	100.028.732	103.026
62º	Caraguatatuba	95.939.307	100.899
63º	Moji Mirim	92.678.679	86.244
64º	Itapetininga	90.880.624	144.416
65º	Itatiba	89.393.543	101.450
66º	Poá	88.736.824	106.033
67º	Cajamar	88.451.618	64.113
68º	Itanhaém	86.971.249	87.053
69º	Francisco Morato	83.420.390	154.538
70º	Guaratinguetá	83.094.439	112.091
71º	Botucatu	82.182.986	127.370
72º	Votorantim	81.380.198	108.872
73º	Jandira	80.901.522	108.436
74º	Tatuí	79.510.459	107.975
75º	São João da Boa Vista	79.167.310	83.661
76º	Jaguariúna	79.112.526	44.331
77º	Assis	78.528.947	95.156
78º	Bertioga	76.732.775	47.572
79º	Jaú	76.221.894	131.068
80º	Jaboticabal	76.082.677	71.667
81º	Itapeva	75.265.157	87.765
82º	Ferraz de Vasconcelos	74.821.099	168.290
83º	Birigui	73.862.803	108.722
84º	Itapira	71.571.036	68.365
85º	Avaré	70.950.989	82.935
86º	Várzea Paulista	70.783.506	107.146
87º	Ubatuba	67.665.938	78.870
88º	Lençóis Paulista	65.432.631	61.454
89º	Franco da Rocha	64.752.927	131.603
90º	Salto	63.836.434	105.569
91º	Bebedouro	63.753.914	75.044
92º	Peruíbe	63.587.797	59.793
93º	Caçapava	63.179.769	84.844
94º	Amparo	62.961.762	65.836
95º	Ribeirão Pires	61.098.360	113.043
96º	Leme	59.547.853	91.804
97º	São Roque	59.384.690	78.873
98º	Cruzeiro	59.308.195	77.070
99º	Caieiras	57.306.233	86.623
100º	Arujá	56.473.131	74.818
	Total dos 100 maiores	**30.045.453.634**	**32.686.108**
	Total dos demais	**7.348.731.352**	**8.566.052**
	Total geral	**37.394.184.986**	**41.252.160**

Fonte: *elaborado por Aequus Consultoria com base nos dados da Secretaria do Tesouro Nacional (STN) e do Censo Demográfico 2010, do Instituto Brasileiro de Geografia e Estatística (IBGE).*
Nota: *[1]inclui aposentadorias, pensões, salários-família, obrigações patronais, contribuições para entidades fechadas de previdência e aplicações diretas entre órgãos.*

Valores per capita

Posição	Município	Despesa com pessoal[1] per capita	Despesa com pessoal[1]	População 2010
		em R$		
1º	Paulínia	4.725	388.127.027	82.150
2º	Vinhedo	3.623	230.738.715	63.685
3º	Nova Castilho	3.595	4.052.094	1.127
4º	Borá	3.581	2.882.337	805
5º	Cubatão	2.641	313.702.846	118.797
6º	Uru	2.630	3.289.901	1.251
7º	Turiúba	2.563	4.938.679	1.927
8º	São Caetano do Sul	2.557	382.408.318	149.571
9º	Mesópolis	2.554	4.816.491	1.886
10º	Águas de São Pedro	2.498	6.752.650	2.703
11º	Turmalina	2.423	4.792.309	1.978
12º	União Paulista	2.377	3.801.606	1.599
13º	Ouroeste	2.341	19.675.252	8.406
14º	Borebi	2.335	5.358.429	2.295
15º	Zacarias	2.304	5.377.539	2.334
16º	Monções	2.288	4.881.635	2.134
17º	Sandovalina	2.277	8.422.329	3.699
18º	Santana da Ponte Pensa	2.269	3.723.990	1.641
19º	São Sebastião	2.260	166.861.297	73.833
20º	Guarani d'Oeste	2.230	4.391.142	1.969
21º	Santa Clara d'Oeste	2.217	4.620.728	2.084
22º	São João de Iracema	2.178	3.877.421	1.780
23º	Trabiju	2.176	3.359.033	1.544
24º	Bento de Abreu	2.172	5.806.625	2.674
25º	Barueri	2.145	516.124.194	240.656
26º	Rubinéia	2.138	6.119.259	2.862
27º	Ilha Comprida	2.014	18.178.824	9.027
28º	Dirce Reis	2.007	3.390.512	1.689
29º	Santa Salete	2.006	2.903.005	1.447
30º	Fernão	1.962	3.066.923	1.563
31º	Analândia	1.945	8.344.055	4.289
32º	Vitória Brasil	1.939	3.368.487	1.737
33º	Arapeí	1.907	4.751.806	2.492
34º	São João do Pau d'Alho	1.902	3.999.030	2.103
35º	Santo Antônio do Aracanguá	1.861	14.196.777	7.627
36º	Parisi	1.858	3.774.610	2.032
37º	Estrela do Norte	1.855	4.935.274	2.661
38º	Mira Estrela	1.843	5.209.113	2.827
39º	Alumínio	1.836	30.933.399	16.845
40º	Marinópolis	1.812	3.829.149	2.113
41º	Colômbia	1.810	10.846.730	5.994
42º	Santa Rita d'Oeste	1.803	4.584.434	2.543
43º	Jaguariúna	1.785	79.112.526	44.331
44º	Buritizal	1.776	7.203.424	4.055
45º	Florínia	1.775	5.021.056	2.829
46º	Nova Canaã Paulista	1.765	3.730.733	2.114
47º	Pedranópolis	1.749	4.479.405	2.561
48º	Arco-Íris	1.735	3.339.491	1.925
49º	Lourdes	1.729	3.671.505	2.123
50º	Santana de Parnaíba	1.727	188.076.038	108.875
51º	Nova Independência	1.706	5.240.018	3.072
52º	Nantes	1.698	4.597.018	2.707
53º	Santa Cruz da Esperança	1.696	3.311.479	1.953
54º	São João das Duas Pontes	1.691	4.338.000	2.566
55º	Cruzália	1.684	3.821.584	2.270
56º	Nova Guataporanga	1.677	3.652.955	2.178
57º	Lutécia	1.676	4.530.591	2.703
58º	Magda	1.676	5.363.538	3.200
59º	Santos	1.675	703.212.452	419.757
60º	Cordeirópolis	1.671	35.243.063	21.085
61º	Itapura	1.667	7.269.544	4.360
62º	Brejo Alegre	1.661	4.273.101	2.573
63º	Paulistânia	1.643	2.920.408	1.778
64º	Quadra	1.630	5.273.798	3.236
65º	Luís Antônio	1.625	18.344.401	11.286
66º	Bertioga	1.613	76.732.775	47.572
67º	Oscar Bressane	1.611	4.091.444	2.539
68º	Sebastianópolis do Sul	1.589	4.816.876	3.031
69º	Queiroz	1.587	4.455.466	2.808
70º	Floreal	1.581	4.747.884	3.003
71º	Dolcinópolis	1.578	3.306.530	2.096
72º	Meridiano	1.573	6.058.701	3.851
73º	Pedrinhas Paulista	1.572	4.614.248	2.936
74º	Corumbataí	1.572	6.088.143	3.874
75º	Águas de Santa Bárbara	1.569	8.784.378	5.598
76º	Embaúba	1.569	3.801.585	2.423
77º	Marapoama	1.569	4.129.965	2.633
78º	Gavião Peixoto	1.567	6.924.889	4.420
79º	Jeriquara	1.551	4.913.312	3.168
80º	Emilianópolis	1.545	4.671.489	3.024
81º	Itaju	1.543	5.035.630	3.263
82º	Ilha Solteira	1.538	38.552.116	25.071
83º	Araçariguama	1.536	26.243.360	17.085
84º	Adolfo	1.531	5.444.265	3.557
85º	Santa Mercedes	1.527	4.321.548	2.831
86º	Suzanápolis	1.520	5.142.877	3.383
87º	Ribeirão dos Índios	1.511	3.305.412	2.187
88º	Populina	1.499	6.329.735	4.223
89º	Anhembi	1.494	8.436.485	5.648
90º	Piquerobi	1.483	5.250.437	3.541
91º	Aspásia	1.480	2.677.651	1.809
92º	Planalto	1.472	6.582.239	4.472
93º	Mombuca	1.471	4.802.864	3.266
94º	Ubarana	1.469	7.766.727	5.286
95º	Rifaina	1.468	5.042.624	3.436
96º	Monte Castelo	1.457	5.918.679	4.063
97º	Pongaí	1.456	5.064.929	3.479
98º	Narandiba	1.454	6.237.579	4.289
99º	Taciba	1.442	8.239.092	5.714
100º	São Francisco	1.435	4.008.315	2.793
	Total dos 100 maiores	**2.151**	**3.653.780.347**	**1.698.288**
	Total dos demais	**853**	**33.740.404.639**	**39.553.872**
	Total geral	**906**	**37.394.184.986**	**41.252.160**

Fonte: *elaborado por Aequus Consultoria com base nos dados da Secretaria do Tesouro Nacional (STN) e do Censo Demográfico 2010, do Instituto Brasileiro de Geografia e Estatística (IBGE).*
Nota: *[1]inclui aposentadorias, pensões, salários-família, obrigações patronais, contribuições para entidades fechadas de previdência e aplicações diretas entre órgãos.*

EVOLUÇÃO 2005-2010

Vencimentos de pessoal civil

População 2010	Município	2005	2006	2007	2008	2009	2010	Variação 2010/ 2009	Participação 2010 no total da desp. venc. pess. civil	Participação 2010 na rec. corr.[1]	Desp. venc. pess. civil per capita 2010
		em R$ mil - IPCA médio de 2010						em %	em %		em R$
1.374.057	Até 10 mil habitantes	769.146,6	855.894,2	935.870,3	1.036.994,8	1.117.988,6	1.179.462,8	5,5	4,8	37,0	858,4
3.167.236	De 10 mil a 30 mil hab.	1.330.933,5	1.476.142,9	1.579.747,8	1.732.207,1	1.877.623,0	2.027.201,3	8,0	8,2	35,6	640,1
2.545.681	De 30 mil a 50 mil hab.	984.407,5	1.101.414,4	1.160.682,6	1.289.402,5	1.404.657,5	1.525.556,2	8,6	6,2	33,0	599,3
3.270.487	De 50 mil a 100 mil hab.[2]	1.354.694,3	1.448.808,8	1.561.413,8	1.676.794,5	1.715.850,3	1.845.577,2	7,6	7,5	31,7	564,3
82.150	Paulínia	188.829,6	252.447,5	272.940,4	289.706,6	287.989,5	293.931,0	2,1	1,2	33,5	3.578,0
100.899	Caraguatatuba	43.383,7	43.716,1	46.026,6	50.472,6	55.331,1	61.809,1	11,7	0,3	24,1	612,6
101.450	Itatiba	39.433,0	39.906,3	45.301,3	45.986,9	52.883,9	56.044,6	6,0	0,2	30,0	552,4
103.026	Ourinhos	44.813,6	49.087,8	50.578,2	53.328,7	59.760,7	65.137,1	9,0	0,3	35,7	632,2
105.569	Salto	44.788,3	37.123,9	40.476,1	44.433,4	46.875,4	47.425,1	1,2	0,2	27,8	449,2
106.033	Poá	32.836,9	39.936,1	42.588,2	45.578,9	54.123,6	62.863,6	16,2	0,3	26,8	592,9
106.968	Valinhos	51.731,6	65.245,2	77.492,7	86.676,3	91.613,2	104.486,1	14,1	0,4	39,3	976,8
107.146	Várzea Paulista	32.509,3	36.571,4	41.995,7	51.251,0	54.971,0	57.426,4	4,5	0,2	43,5	536,0
107.975	Tatuí	28.325,0	34.269,6	42.200,0	53.822,3	59.031,7	65.583,4	11,1	0,3	37,9	607,4
108.436	Jandira	38.074,7	39.564,9	41.555,4	47.785,9	46.825,2	55.938,1	19,5	0,2	37,5	515,9
108.722	Birigui	36.859,2	39.289,1	41.069,2	43.819,0	48.461,4	52.228,4	7,8	0,2	28,9	480,4
108.872	Votorantim	41.422,9	42.382,8	50.329,9	50.923,8	55.475,5	60.514,1	9,1	0,2	33,4	555,8
108.875	Santana de Parnaíba	109.627,5	116.305,8	124.460,9	129.004,4	148.211,6	160.748,9	8,5	0,7	40,3	1.476,5
110.094	Sertãozinho	49.785,5	51.520,1	54.990,5	59.047,8	65.066,2	68.327,1	5,0	0,3	29,4	620,6
112.091	Guaratinguetá	44.218,1	52.025,3	50.861,6	57.307,0	60.219,2	64.151,1	6,5	0,3	37,9	572,3
112.102	Barretos	70.967,6	85.638,8	90.939,0	91.593,1	92.116,8	94.974,3	3,1	0,4	36,9	847,2
112.843	Catanduva	45.284,3	59.286,6	65.834,8	67.960,6	64.393,1	65.557,7	1,8	0,3	29,4	581,0
113.043	Ribeirão Pires	28.970,0	31.538,9	33.579,4	39.015,9	41.521,6	48.083,4	15,8	0,2	31,8	425,4
118.797	Cubatão	201.689,7	219.248,2	221.837,5	203.129,9	194.020,4	197.803,0	2,0	0,8	28,3	1.665,1
118.898	Araras	60.965,3	66.738,7	62.688,4	65.699,0	90.741,3	69.931,5	-22,9	0,3	27,1	588,2
126.614	Atibaia	59.563,8	64.021,8	70.076,0	71.873,2	79.446,8	84.140,3	5,9	0,3	34,2	664,5
127.370	Botucatu	32.615,0	35.581,6	36.900,3	40.238,5	45.681,4	50.385,1	10,3	0,2	26,2	395,6
131.068	Jaú	41.180,5	54.243,7	45.277,4	49.212,0	51.599,0	57.548,4	11,5	0,2	28,2	439,1
131.603	Franco da Rocha	33.377,7	40.196,5	42.131,8	41.941,8	47.908,7	53.173,6	11,0	0,2	39,0	404,1
137.286	Mogi Guaçu	66.825,0	71.575,3	79.380,8	83.264,5	69.958,7	99.283,9	41,9	0,4	37,2	723,2
144.416	Itapetininga	43.843,0	51.747,8	54.965,9	57.804,4	64.457,4	70.906,8	10,0	0,3	33,9	491,0
146.663	Bragança Paulista	59.136,2	63.772,4	65.097,7	68.698,8	81.318,9	90.649,7	11,5	0,4	37,0	618,1
147.034	Pindamonhangaba	51.382,4	56.063,4	63.249,3	61.330,5	64.474,5	66.608,1	3,3	0,3	26,2	453,0
149.571	São Caetano do Sul	144.018,6	260.545,5	192.464,0	218.274,0	216.357,5	226.832,8	4,8	0,9	30,0	1.516,6
152.380	Itapecerica da Serra	57.919,9	62.169,7	60.445,1	59.124,1	62.283,9	70.195,0	12,7	0,3	32,1	460,7
154.200	Itu	54.236,6	69.547,8	66.938,4	71.181,3	75.431,9	85.684,5	13,6	0,3	28,2	555,7
154.538	Francisco Morato	46.908,1	48.460,1	50.197,8	58.761,1	66.942,3	69.756,6	4,2	0,3	42,1	451,4
168.290	Ferraz de Vasconcelos	25.010,7	34.030,8	32.192,7	34.765,3	39.503,7	42.929,0	8,7	0,2	25,1	255,1
180.148	Santa Bárbara d'Oeste	60.922,9	59.957,8	64.128,2	70.475,0	71.959,4	80.139,2	11,4	0,3	30,8	444,9
181.618	Araçatuba	86.215,6	89.652,2	91.254,5	92.130,6	95.008,7	100.059,3	5,3	0,4	32,3	550,9
186.299	Rio Claro	86.505,9	98.079,4	156.080,1	99.560,7	107.054,9	115.312,7	7,7	0,5	30,3	619,0
192.225	Hortolândia	87.292,2	94.045,7	104.914,1	113.315,9	112.245,7	125.237,0	11,6	0,5	33,0	651,5
200.874	Itapevi	66.427,7	74.746,0	84.893,0	83.715,9	86.892,5	92.912,8	6,9	0,4	33,7	462,5
201.023	Cotia	82.566,1	115.485,5	75.070,2	121.215,4	119.741,1	120.408,5	0,6	0,5	31,1	599,0

População 2010	Município	2005	2006	2007	2008	2009	2010	Variação 2010/ 2009	Participação 2010 no total da desp. venc. pess. civil	Participação 2010 na rec. corr.[1]	Desp. venc. pess. civil per capita 2010
		em R$ mil - IPCA médio de 2010						em %	em %		em R$
201.848	Indaiatuba	95.353,8	105.237,1	107.819,5	115.128,2	117.145,2	123.418,9	5,4	0,5	24,9	611,4
207.625	Presidente Prudente	69.296,1	76.124,3	81.821,8	86.816,9	96.399,6	95.826,7	-0,6	0,4	30,4	461,5
208.725	Araraquara	74.694,4	83.524,3	97.453,4	112.548,7	123.296,7	136.632,6	10,8	0,6	33,1	654,6
210.701	Americana	124.647,1	122.792,4	132.369,2	144.652,5	144.898,2	156.513,2	8,0	0,6	34,4	742,8
211.308	Jacareí	110.597,2	110.196,9	116.688,8	119.571,4	112.093,4	114.512,7	2,2	0,5	28,5	541,9
216.684	Marília	108.585,9	116.615,7	136.680,7	161.068,8	180.687,3	189.842,8	5,1	0,8	45,0	876,1
221.936	São Carlos	86.951,3	97.207,6	111.569,4	123.505,7	135.052,8	145.650,8	7,9	0,6	34,7	656,3
240.007	Embu	70.203,2	73.368,4	82.767,0	85.254,8	99.390,9	108.988,7	9,7	0,4	39,7	454,1
240.656	Barueri	250.756,3	253.349,8	261.030,5	268.171,4	352.592,9	426.178,7	20,9	1,7	30,0	1.770,9
241.437	Sumaré	81.863,4	94.697,9	114.451,8	129.076,6	135.808,9	144.514,2	6,4	0,6	36,1	598,6
244.719	Taboão da Serra	107.558,1	113.868,2	109.410,5	115.368,7	112.113,7	111.604,3	-0,5	0,5	26,8	456,1
260.769	Praia Grande	151.529,4	163.815,2	178.140,1	147.887,6	180.067,5	197.629,9	9,8	0,8	32,6	757,9
262.568	Suzano	98.585,6	108.792,4	99.136,8	88.880,1	97.440,3	116.601,1	19,7	0,5	30,9	444,1
276.010	Limeira	106.109,7	120.535,4	113.681,1	107.792,0	106.226,1	111.631,4	5,1	0,5	22,5	404,5
278.724	Taubaté	136.429,8	147.940,9	136.179,6	170.506,0	183.031,1	196.272,3	7,2	0,8	36,5	704,2
290.607	Guarujá	155.868,3	166.056,2	177.976,1	172.049,1	174.143,5	184.147,9	5,7	0,7	27,6	633,7
8.899.383	**De 100 mil a 300 mil hab.**	**4.060.663,8**	**4.547.441,9**	**4.717.639,0**	**4.931.998,1**	**5.290.297,9**	**5.721.162,4**	**8,1**	**23,3**	**31,8**	**642,9**
318.785	Franca	88.968,5	88.126,8	98.145,5	93.310,6	110.638,0	112.849,2	2,0	0,5	31,8	354,0
321.854	Itaquaquecetuba	68.945,9	83.118,2	92.253,5	88.899,8	99.887,1	113.617,3	13,8	0,5	37,5	353,0
332.424	São Vicente	113.757,6	129.445,7	130.359,9	152.748,8	169.535,4	174.447,4	2,9	0,7	35,1	524,8
344.039	Bauru	129.053,7	140.056,3	145.631,2	158.876,0	182.045,2	191.591,9	5,2	0,8	35,3	556,9
364.872	Piracicaba	146.062,4	153.678,5	160.483,5	172.732,5	183.244,9	207.752,9	13,4	0,8	26,9	569,4
369.908	Carapicuíba	62.775,5	72.751,4	80.702,9	91.328,3	95.458,4	115.912,0	21,4	0,5	48,0	313,4
370.251	Jundiaí	169.054,7	183.258,4	213.911,2	238.941,4	245.372,2	262.645,9	7,0	1,1	24,9	709,4
386.039	Diadema	157.142,3	162.760,0	171.194,5	204.863,5	217.162,1	228.049,2	5,0	0,9	33,4	590,7
387.241	Mogi das Cruzes	128.518,6	126.421,9	141.207,8	144.390,4	152.279,0	185.589,4	21,9	0,8	32,7	479,3
408.435	São José do Rio Preto	145.942,4	153.981,6	161.958,4	170.241,8	178.363,0	190.581,3	6,9	0,8	25,7	466,6
417.281	Mauá	129.899,9	129.708,6	118.829,3	124.781,8	142.482,8	140.431,4	-1,4	0,6	25,9	336,5
419.757	Santos	226.776,4	237.454,0	260.711,3	286.268,5	301.802,2	312.609,3	3,6	1,3	25,9	744,7
586.311	Sorocaba	237.489,8	204.886,6	223.415,8	244.251,7	310.201,7	325.667,6	5,0	1,3	27,5	555,5
605.114	Ribeirão Preto	266.353,3	285.041,9	303.601,4	337.235,4	356.378,9	393.793,5	10,5	1,6	34,1	650,8
627.544	São José dos Campos	327.009,0	325.464,0	317.944,8	312.815,4	346.043,3	374.472,2	8,2	1,5	25,4	596,7
666.469	Osasco	279.279,7	300.571,6	335.386,9	360.670,3	393.888,0	436.809,6	10,9	1,8	37,6	655,4
673.914	Santo André	233.834,6	274.305,9	286.580,2	306.622,3	296.322,6	311.567,1	5,1	1,3	23,3	462,3
765.203	São Bernardo do Campo	428.178,8	419.537,1	412.119,4	476.601,7	509.624,1	494.165,7	-3,0	2,0	21,8	645,8
1.080.999	Campinas	765.171,1	706.065,6	713.223,3	796.991,3	821.813,1	837.330,7	1,9	3,4	35,1	774,6
1.222.357	Guarulhos	430.334,7	448.096,8	479.792,0	506.676,1	550.648,9	639.253,3	16,1	2,6	29,2	523,0
10.668.797	**Acima de 300 mil hab.**	**4.534.549,0**	**4.624.731,1**	**4.847.452,8**	**5.269.247,5**	**5.663.190,8**	**6.049.136,9**	**6,8**	**24,6**	**29,3**	**567,0**
30.007.791	Interior	13.223.224,3	14.306.880,9	15.075.746,7	16.226.351,0	17.357.597,6	18.642.027,8	7,4	75,8	31,7	621,2
11.244.369	São Paulo	4.364.751,6	4.635.483,1	5.277.435,8	5.729.572,6	5.804.456,1	5.952.996,8	2,6	24,2	22,7	529,4
41.252.160	**Total**	**17.587.975,9**	**18.942.364,0**	**20.353.182,6**	**21.955.923,6**	**23.162.053,7**	**24.595.024,6**	**6,2**	**100,0**	**28,9**	**596,2**

Fonte: *elaborado por Aequus Consultoria com base nos dados da Secretaria do Tesouro Nacional (STN) e do Censo Demográfico 2010, do Instituto Brasileiro de Geografia e Estatística (IBGE).* ***Nota:*** *[1]receita corrente ajustada dos efeitos da conta Fundef/Fundeb (ver "Notas metodológicas", na página 3). [2]exceto Paulínia.*

EVOLUÇÃO 2004-2009

Servidores municipais

População 2010	Município	2004	2005	2006	2008	2009	Variação 2009/2008 em %	2004	2005	2006	2008	2009	Variação 2009/2008 em %
		Total de servidores ativos						Servidores por mil habitantes					
1.374.057	Até 10 mil habitantes	55.919	55.875	60.422	65.217	76.279	17,0	42,1	41,1	44,0	47,1	53,4	13,4
3.167.236	De 10 mil a 30 mil hab.	87.598	89.042	94.628	103.062	109.980	6,7	30,4	29,7	31,2	33,5	35,7	6,4
2.545.681	De 30 mil a 50 mil hab.	62.985	62.741	66.124	70.782	77.101	8,9	26,5	25,1	26,0	27,3	29,8	9,0
3.270.487	De 50 mil a 100 mil hab.[2]	77.715	78.899	81.034	89.897	96.665	7,5	24,5	24,2	23,8	25,9	28,4	9,6
82.150	Paulínia	4.280	4.714	4.756	5.239	5.193	-0,9	78,7	80,1	78,6	84,3	63,7	-24,5
100.899	Caraguatatuba	2.033	2.039	1.894	2.072	3.202	54,5	22,0	21,4	19,3	21,9	33,3	52,1
101.450	Itatiba	1.712	1.494	1.993	2.098	2.281	8,7	18,8	16,0	20,8	21,5	23,0	7,0
103.026	Ourinhos	2.759	2.601	3.001	2.658	3.273	23,1	28,3	25,4	28,7	25,0	31,6	26,4
105.569	Salto	2.100	1.899	2.187	2.516	2.825	12,3	21,5	18,3	20,6	23,2	26,0	12,4
106.033	Poá	1.701	1.605	1.835	1.709	2.464	44,2	17,0	15,2	17,0	15,5	22,2	43,1
106.968	Valinhos	2.413	2.527	2.691	2.642	2.555	-3,3	24,7	24,1	25,0	23,9	24,1	0,8
107.146	Várzea Paulista	1.391	1.663	1.859	2.114	2.290	8,3	16,1	18,3	20,1	22,5	21,8	-3,2
107.975	Tatuí	1.653	1.590	2.115	2.780	3.022	8,7	17,0	15,4	20,1	26,0	28,1	8,2
108.436	Jandira	2.326	2.245	2.255	2.553	2.646	3,6	28,2	23,9	23,0	25,0	23,9	-4,3
108.722	Birigui	2.827	2.567	2.623	3.047	3.189	4,7	28,7	24,6	24,7	28,1	29,1	3,7
108.872	Votorantim	1.826	2.208	2.338	2.570	1.846	-28,2	18,4	21,3	22,2	24,0	17,7	-26,3
108.875	Santana de Parnaíba	5.497	4.107	5.880	5.877	6.443	9,6	52,0	37,9	53,8	53,3	57,1	7,1
110.094	Sertãozinho	2.510	2.166	2.048	2.107	2.259	7,2	25,6	21,1	19,6	19,8	20,6	4,1
112.091	Guaratinguetá	2.184	2.547	2.885	3.268	2.911	-10,9	20,1	22,2	24,7	27,5	26,1	-5,0
112.102	Barretos	2.929	3.334	2.981	3.406	3.763	10,5	27,4	30,2	26,7	30,1	33,4	10,9
112.843	Catanduva	2.660	3.720	2.954	3.470	2.912	-16,1	24,4	32,8	25,6	29,7	25,5	-13,9
113.043	Ribeirão Pires	1.971	2.101	2.268	2.595	2.952	13,8	20,1	19,7	20,6	22,9	26,8	16,8
118.797	Cubatão	4.240	4.265	4.481	4.531	4.580	1,1	37,9	36,4	37,6	37,4	35,9	-4,2
118.898	Araras	3.114	3.162	3.145	3.137	3.236	3,2	28,9	28,0	27,4	26,9	28,5	5,8
126.614	Atibaia	2.193	2.491	2.536	2.434	2.752	13,1	18,8	20,1	20,0	18,8	21,9	17,0
127.370	Botucatu	1.556	1.593	1.625	1.658	2.059	24,2	13,9	13,6	13,6	13,7	16,0	17,3
131.068	Jaú	2.342	2.309	2.527	2.818	3.066	8,8	20,2	19,0	20,5	22,5	23,0	2,2
131.603	Franco da Rocha	1.472	1.729	1.983	2.079	2.260	8,7	13,0	14,4	16,2	16,7	17,5	4,9
137.286	Mogi Guaçu	3.601	3.680	3.930	4.326	4.714	9,0	27,9	27,0	28,3	30,6	34,0	11,4
144.416	Itapetininga	2.263	2.222	2.859	2.768	3.103	12,1	17,3	16,1	20,4	19,3	21,1	9,3
146.663	Bragança Paulista	2.244	2.366	2.729	2.758	3.422	24,1	17,2	17,2	19,4	19,2	23,8	23,7
147.034	Pindamonhangaba	2.352	2.445	2.724	3.093	3.236	4,6	17,9	17,7	19,3	21,5	22,6	5,2
149.571	São Caetano do Sul	5.705	4.537	4.998	5.878	6.140	4,5	41,3	33,5	37,2	44,1	40,6	-7,9
152.380	Itapecerica da Serra	3.216	2.382	3.316	3.438	3.788	10,2	23,1	15,6	21,1	21,2	23,8	12,4
154.200	Itu	5.652	3.548	3.890	3.514	3.716	5,7	40,0	23,7	25,4	22,5	23,9	6,2
154.538	Francisco Morato	1.958	2.038	2.047	2.560	2.560	0,0	13,6	12,8	12,4	15,0	16,5	9,9
168.290	Ferraz de Vasconcelos	869	1.596	1.976	1.875	2.204	17,5	5,7	9,6	11,5	10,6	12,5	17,9
180.148	Santa Bárbara d'Oeste	3.418	3.145	3.369	3.756	3.797	1,1	19,5	17,2	18,1	19,9	20,2	1,4
181.618	Araçatuba	4.052	3.166	3.723	3.480	3.643	4,7	25,9	18,5	21,2	19,2	20,2	5,0
186.299	Rio Claro	3.766	3.917	4.115	5.225	4.582	-12,3	21,6	21,3	22,0	27,4	24,1	-12,1
192.225	Hortolândia	3.758	3.921	4.743	4.362	4.124	-5,5	21,6	20,6	24,1	21,5	20,4	-5,1
200.874	Itapevi	3.238	3.372	3.662	4.202	4.227	0,6	17,2	17,1	18,3	20,6	20,8	0,9
201.023	Cotia	4.984	3.546	5.069	5.190	5.007	-3,5	31,6	20,8	29,0	28,9	28,0	-3,2

População 2010	Município	2004	2005	2006	2008	2009	Variação 2009/ 2008 em %	2004	2005	2006	2008	2009	Variação 2009/ 2008 em %
		Total de servidores ativos						Servidores por mil habitantes					
201.848	Indaiatuba	4.160	4.292	4.860	4.774	4.896	2,6	24,1	24,1	27,0	26,3	27,0	2,8
207.625	Presidente Prudente	4.735	4.838	5.108	5.262	5.448	3,5	24,4	24,0	25,0	25,5	26,4	3,8
208.725	Araraquara	5.527	5.222	4.739	5.819	5.783	-0,6	29,5	26,9	24,1	29,1	29,0	-0,4
210.701	Americana	5.391	5.011	5.842	6.288	6.750	7,3	32,4	26,8	30,1	31,2	33,6	7,7
211.308	Jacareí	5.238	4.860	4.950	4.743	4.855	2,4	26,6	23,7	23,7	22,4	23,0	2,6
216.684	Marília	6.650	6.938	7.141	7.041	7.051	0,1	32,4	32,1	32,5	31,4	31,6	0,4
221.936	São Carlos	4.159	3.834	3.989	4.480	4.789	6,9	20,8	18,2	18,6	20,5	22,0	7,2
240.007	Embu	3.254	3.471	3.533	3.771	4.651	23,3	15,6	15,1	14,9	15,4	19,0	23,8
240.656	Barueri	8.114	8.334	8.564	8.800	10.197	15,9	36,1	33,6	33,3	33,1	38,5	16,3
241.437	Sumaré	3.189	3.399	3.796	3.776	3.894	3,1	15,3	15,1	16,4	15,9	16,4	3,5
244.719	Taboão da Serra	4.544	4.472	4.497	5.395	5.456	1,1	22,1	20,6	20,3	23,9	24,3	1,4
260.769	Praia Grande	7.444	8.679	8.406	7.352	9.730	32,3	34,1	37,1	35,0	29,9	39,7	32,8
262.568	Suzano	2.486	3.551	4.118	3.634	4.093	12,6	10,2	13,4	15,1	13,0	14,6	13,0
276.010	Limeira	5.078	4.546	5.493	5.774	5.469	-5,3	19,7	16,8	20,0	20,7	19,6	-5,0
278.724	Taubaté	6.187	4.637	7.963	9.858	10.865	10,2	24,6	17,6	29,8	36,3	40,1	10,5
290.607	Guarujá	5.542	5.471	4.922	6.007	6.486	8,0	20,1	18,7	16,5	19,7	21,3	8,3
8.899.383	**De 100 mil a 300 mil hab.**	**178.896**	**174.394**	**192.366**	**203.161**	**215.493**	**6,1**	**23,7**	**21,7**	**23,4**	**24,2**	**25,7**	**6,0**
318.785	Franca	3.759	3.312	3.444	3.987	4.282	7,4	12,1	10,3	10,6	12,1	13,0	7,7
321.854	Itaquaquecetuba	3.501	3.692	4.280	6.674	6.261	-6,2	11,8	11,2	12,6	18,9	17,8	-5,9
332.424	São Vicente	5.301	5.042	6.634	6.838	7.226	5,7	17,7	16,0	20,6	20,8	22,1	6,0
344.039	Bauru	6.681	6.237	6.387	6.723	6.882	2,4	20,4	18,1	18,2	18,8	19,3	2,7
364.872	Piracicaba	5.241	5.023	5.985	5.633	6.652	18,1	15,4	14,1	16,6	15,4	18,2	18,4
369.908	Carapicuíba	5.241	7.611	4.280	6.009	...	-100,0	14,7	20,2	11,2	15,4	0,0	-100,0
370.251	Jundiaí	5.181	5.220	6.468	6.405	6.091	-4,9	15,7	15,3	18,8	18,4	17,5	-4,7
386.039	Diadema	6.779	7.404	8.331	8.848	8.320	-6,0	18,4	19,3	21,4	22,4	21,1	-5,7
387.241	Mogi das Cruzes	3.684	2.872	3.686	3.363	4.086	21,5	10,8	8,0	10,1	9,0	11,0	21,8
408.435	São José do Rio Preto	4.203	4.571	4.740	4.780	4.827	1,0	10,1	10,9	11,3	11,4	11,6	1,2
417.281	Mauá	4.417	6.620	6.498	6.928	6.239	-9,9	11,8	16,6	16,0	16,7	15,1	-9,7
419.757	Santos	11.021	10.033	11.944	15.823	11.786	-25,5	29,2	25,2	29,4	38,2	28,6	-25,3
586.311	Sorocaba	6.951	7.077	6.360	7.302	8.199	12,3	13,4	12,8	11,3	12,6	14,2	12,6
605.114	Ribeirão Preto	14.290	8.809	8.749	9.522	10.184	7,0	27,5	16,2	15,9	17,0	18,2	7,2
627.544	São José dos Campos	14.406	11.795	15.859	13.369	14.290	6,9	25,7	20,0	26,4	21,9	23,5	7,2
666.469	Osasco	16.001	16.481	15.539	17.462	17.536	0,4	23,9	23,7	22,0	24,4	24,6	0,7
673.914	Santo André	10.953	9.376	11.170	11.715	11.521	-1,7	16,7	14,1	16,7	17,4	17,2	-1,4
765.203	São Bernardo do Campo	12.136	14.035	14.216	15.024	15.205	1,2	16,6	18,2	18,0	18,7	19,0	1,5
1.080.999	Campinas	16.099	15.713	15.621	16.027	20.717	29,3	16,2	15,2	14,9	15,1	19,6	29,6
1.222.357	Guarulhos	19.863	14.666	20.788	22.928	24.280	5,9	17,5	12,0	16,6	17,9	19,0	6,2
10.668.797	**Acima de 300 mil hab.**	**181.250**	**171.060**	**185.901**	**201.367**	**201.070**	**-0,1**	**17,8**	**16,0**	**17,1**	**18,2**	**18,2**	**0,1**
30.007.791	Interior	648.643	636.725	685.231	738.725	781.781	5,8	23,5	22,0	23,2	24,6	26,0	5,9
11.244.369	São Paulo	156.474	159.534	155.908	164.153	162.434	-1,0	14,8	14,7	14,3	14,9	14,8	-0,8
41.252.160	**Total**	**805.117**	**796.259**	**841.139**	**902.878**	**944.215**	**4,6**	**21,1**	**20,0**	**20,8**	**22,0**	**23,0**	**4,7**

Fonte: *elaborado por Aequus Consultoria, com base nos dados do Instituto Brasileiro de Geografia e Estatística (IBGE), Pesquisa de Informações Básicas Municipais - Perfil dos Municípios Brasileiros.* ***Nota:*** *[1]em 2007 e 2010 não foram realizadas as pesquisas pelo IBGE. [2]exceto Paulínia.*

RANKING 2009

Servidores municipais

Número de servidores

Posição	Município	Servidores	População 2009
1º	São Paulo	162.434	11.037.593
2º	Guarulhos	24.280	1.299.283
3º	Campinas	20.717	1.064.669
4º	Osasco	17.536	718.646
5º	São Bernardo do Campo	15.205	810.979
6º	São José dos Campos	14.290	615.871
7º	Santos	11.786	417.098
8º	Santo André	11.521	673.396
9º	Taubaté	10.865	273.426
10º	Barueri	10.197	270.173
11º	Ribeirão Preto	10.184	563.107
12º	Praia Grande	9.730	249.551
13º	Diadema	8.320	397.738
14º	Sorocaba	8.199	584.313
15º	São Vicente	7.226	330.795
16º	Marília	7.051	225.938
17º	Bauru	6.882	359.429
18º	Americana	6.750	205.229
19º	Piracicaba	6.652	368.843
20º	Guarujá	6.486	308.058
21º	Santana de Parnaíba	6.443	114.321
22º	Itaquaquecetuba	6.261	359.253
23º	Mauá	6.239	417.458
24º	São Caetano do Sul	6.140	152.093
25º	Jundiaí	6.091	349.929
26º	Araraquara	5.783	200.666
27º	Trabiju	5.783	1.519
28º	Limeira	5.469	281.583
29º	Taboão da Serra	5.456	227.343
30º	Presidente Prudente	5.448	207.725
31º	Paulínia	5.193	84.577
32º	Cotia	5.007	182.045
33º	Indaiatuba	4.896	183.803
34º	Jacareí	4.855	212.824
35º	São José do Rio Preto	4.827	419.632
36º	São Carlos	4.789	220.463
37º	Mogi Guaçu	4.714	139.836
38º	Embu	4.651	248.722
39º	Rio Claro	4.582	191.886
40º	Cubatão	4.580	129.582
41º	Franca	4.282	330.938
42º	Itapevi	4.227	205.881
43º	Hortolândia	4.124	205.856
44º	Suzano	4.093	284.356
45º	Mogi das Cruzes	4.086	375.268
46º	Itapeva	3.924	89.768
47º	Sumaré	3.894	241.077
48º	Santa Bárbara d'Oeste	3.797	189.573
49º	Itapecerica da Serra	3.788	161.983
50º	Barretos	3.763	113.618
51º	Itu	3.716	157.384
52º	Araçatuba	3.643	182.204
53º	Bragança Paulista	3.422	145.894
54º	Ourinhos	3.273	104.542
55º	Araras	3.236	114.515
56º	Pindamonhangaba	3.236	144.613
57º	Bebedouro	3.222	77.630
58º	Caraguatatuba	3.202	96.125
59º	Birigui	3.189	110.911
60º	São Sebastião	3.183	73.631
61º	Itapetininga	3.103	148.808
62º	Jaú	3.066	135.546
63º	Tatuí	3.022	109.017
64º	Ribeirão Pires	2.952	112.011
65º	Catanduva	2.912	114.812
66º	Guaratinguetá	2.911	113.357
67º	Salto	2.825	109.948
68º	Assis	2.806	98.715
69º	Atibaia	2.752	126.757
70º	Leme	2.676	88.995
71º	Jandira	2.646	112.130
72º	Caçapava	2.609	85.181
73º	Jaboticabal	2.599	73.084
74º	Francisco Morato	2.560	157.294
75º	Valinhos	2.555	107.481
76º	Avaré	2.513	84.416
77º	Cajamar	2.487	63.675
78º	Poá	2.464	112.481
79º	Itapira	2.378	72.657
80º	Cruzeiro	2.348	79.957
81º	Moji Mirim	2.348	88.373
82º	Itanhaém	2.300	87.338
83º	Várzea Paulista	2.290	107.211
84º	Itatiba	2.281	99.047
85º	Campos do Jordão	2.279	46.505
86º	Peruíbe	2.261	57.686
87º	Franco da Rocha	2.260	131.366
88º	Sertãozinho	2.259	110.999
89º	Ferraz de Vasconcelos	2.204	179.231
90º	Vinhedo	2.187	63.729
91º	Amparo	2.137	65.928
92º	Votuporanga	2.107	81.279
93º	São Roque	2.096	67.715
94º	Ubatuba	2.061	81.096
95º	Botucatu	2.059	130.348
96º	Mairiporã	2.040	79.155
97º	Lorena	1.991	82.770
98º	Pirassununga	1.955	71.470
99º	Campo Limpo Paulista	1.945	74.863
100º	Lençóis Paulista	1.880	63.314
	Total dos 100 maiores	**653.942**	**32.380.907**
	Total dos demais	**290.273**	**9.003.132**
	Total geral	**944.215**	**41.384.039**

Fonte: *elaborado por Aequus Consultoria, com base nos dados do Instituto Brasileiro de Geografia e Estatística (IBGE), Pesquisa de Informações Básicas Municipais - Perfil dos Municípios Brasileiros.*

Servidores por mil habitantes

Posição	Município	Servidores por mil habitantes	Servidores	População 2009
1º	Trabiju	3.807	5.783	1.519
2º	Taquaral	412	1.224	2.974
3º	Estrela do Norte	131	324	2.474
4º	Águas de São Pedro	126	328	2.613
5º	Turmalina	124	243	1.958
6º	Sandovalina	123	417	3.387
7º	Torre de Pedra	122	383	3.149
8º	Rubinéia	116	303	2.611
9º	Nova Castilho	115	129	1.122
10º	Arapeí	113	293	2.582
11º	São João das Duas Pontes	109	286	2.630
12º	Uru	104	145	1.395
13º	Santa Cruz da Esperança	104	180	1.733
14º	Zacarias	98	237	2.427
15º	Turiúba	97	198	2.040
16º	Borá	97	81	837
17º	Santa Clara d'Oeste	96	206	2.141
18º	União Paulista	95	145	1.522
19º	Fernão	95	144	1.521
20º	Mesópolis	95	167	1.767
21º	Santa Salete	94	136	1.446
22º	Nantes	94	249	2.662
23º	Florínia	92	262	2.856
24º	Dirce Reis	91	147	1.623
25º	Marinópolis	90	194	2.158
26º	Mira Estrela	89	237	2.663
27º	Cássia dos Coqueiros	87	239	2.737
28º	Arco-Íris	86	173	2.010
29º	Nova Independência	86	236	2.742
30º	Aspásia	85	155	1.826
31º	São João do Pau d'Alho	84	185	2.191
32º	Santa Rita d'Oeste	84	211	2.501
33º	Sagres	83	195	2.338
34º	Ribeirão dos Índios	83	193	2.317
35º	Monções	83	177	2.129
36º	Pedranópolis	83	235	2.834
37º	Nova Guataporanga	82	180	2.184
38º	Embaúba	82	201	2.442
39º	Santa Mercedes	82	212	2.596
40º	Dolcinópolis	81	185	2.272
41º	Emilianópolis	81	258	3.184
42º	Vitória Brasil	81	134	1.662
43º	Santana da Ponte Pensa	80	130	1.616
44º	Oscar Bressane	80	204	2.536
45º	Jumirim	80	184	2.290
46º	Lourdes	80	163	2.032
47º	Piquerobi	80	303	3.781
48º	São João de Iracema	80	144	1.810
49º	Parisi	79	169	2.149
50º	Santo Expedito	77	229	2.956
51º	Guarani d'Oeste	77	156	2.017
52º	Queiroz	77	222	2.875
53º	Santo Antônio do Aracanguá	77	562	7.335
54º	Narandiba	77	319	4.167
55º	Areias	76	281	3.690
56º	Barão de Antonina	76	215	2.835
57º	Cândido Rodrigues	75	208	2.770
58º	Jeriquara	74	239	3.216
59º	Ouroeste	74	563	7.598
60º	Sebastianópolis do Sul	74	230	3.109
61º	Pirapora do Bom Jesus	74	1.159	15.706
62º	Bento de Abreu	74	220	2.982
63º	Itaju	74	200	2.714
64º	Flora Rica	73	149	2.029
65º	Analândia	73	334	4.558
66º	Cruzália	73	171	2.356
67º	Taciba	72	410	5.675
68º	Pedrinhas Paulista	72	211	2.927
69º	Itapura	72	284	3.941
70º	Adolfo	72	267	3.710
71º	Orindiúva	71	384	5.406
72º	Gabriel Monteiro	71	191	2.698
73º	Óleo	69	186	2.699
74º	Brejo Alegre	69	177	2.573
75º	Ilha Comprida	68	684	10.090
76º	Pongaí	67	235	3.510
77º	Macedônia	67	226	3.393
78º	Ubarana	66	320	4.855
79º	Itapirapuã Paulista	65	256	3.919
80º	Platina	65	222	3.407
81º	Nova Canaã Paulista	65	141	2.172
82º	Iporanga	64	306	4.789
83º	Rosana	64	1.208	18.918
84º	Alumínio	64	1.048	16.427
85º	Pontes Gestal	63	162	2.557
86º	Canas	63	299	4.765
87º	Júlio Mesquita	63	284	4.539
88º	Mombuca	62	215	3.471
89º	Paulistânia	62	118	1.909
90º	São José do Barreiro	62	277	4.490
91º	Lutécia	62	176	2.855
92º	Corumbataí	62	255	4.138
93º	Paulínia	61	5.193	84.577
94º	Canitar	61	289	4.743
95º	Ribeirão Corrente	61	256	4.216
96º	Holambra	61	619	10.224
97º	Alvinlândia	60	173	2.869
98º	Icém	60	392	6.524
99º	Espírito Santo do Turvo	60	266	4.428
100º	Álvares Florence	60	231	3.876
	Total dos 100 maiores	**88**	**38.325**	**434.192**
	Total dos demais	**22**	**905.890**	**40.949.847**
	Total geral	**23**	**944.215**	**41.384.039**

Fonte: *elaborado por Aequus Consultoria, com base nos dados do Instituto Brasileiro de Geografia e Estatística (IBGE), Pesquisa de Informações Básicas Municipais - Perfil dos Municípios Brasileiros.*

Custeio

Finanças dos Municípios Paulistas adota como critério para a apuração do custeio da administração pública municipal toda a despesa corrente, exceto as de pessoal, os pagamentos de juros e as transferências a pessoas como inativos, pensionistas e salários-família. Assim, incluem os gastos com serviços de terceiros, despesas com material de consumo e diversas transferências correntes.

O dispêndio com custeio das prefeituras paulistas aumentou ininterruptamente ao longo do quinquênio 2005-2009. Contudo, sua expansão sofreu uma intensa desaceleração em 2009, devido aos efeitos da crise econômica internacional sobre as finanças municipais.

Em 2010, o forte crescimento da economia, com reflexos na ampliação da receita, permitiu elevar os gastos com serviços de terceiros, material de consumo e outras despesas de manutenção do aparato público. Nesse ano, os gastos com custeio do conjunto dos municípios paulistas atingiram o patamar de R$ 38,57 bilhões, o que representou um aumento de 11,2% em relação ao ano anterior. As despesas avançaram intensamente tanto no interior (11,8%) como na capital (10,2%).

Evolução da despesa com custeio
em R$ bilhões - IPCA médio de 2010

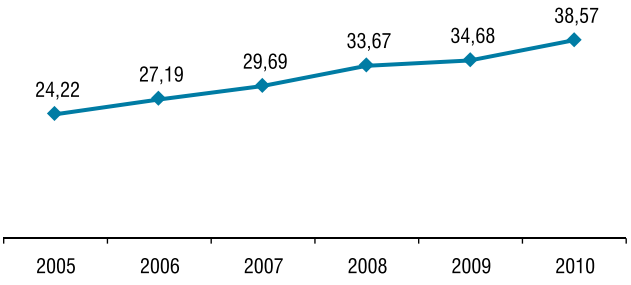

No interior o aumento foi generalizado. Dos 619 municípios com dados em 2009 e 2010, 78% apresentaram crescimento. Todas as faixas populacionais apresentaram variação positiva, com destaque para as cidades de 100 mil a 300 mil habitantes e acima de 300 mil habitantes, exceto a capital, cujas expansões foram de 14% e 13,5%, respectivamente.

Nas cidades com mais de 300 mil habitantes, exceto São Paulo, destacaram-se os municípios de Mauá, com aumento de 45,9%, São José do Rio Preto (26,3%), São Bernardo do Campo (26%), Bauru (24,5%) e Mogi das Cruzes (20,1%). Nesse grupo, apenas

Taxa de crescimento da despesa com custeio
em relação ao ano anterior

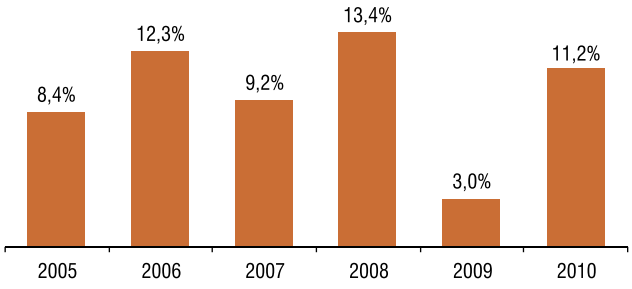

Diadema efetuou um pequeno corte em relação a 2009, com redução de -0,7%.

Já nos municípios de 100 mil a 300 mil habitantes, Mogi Guaçu obteve um considerável aumento de 44,3% nos seus gastos de custeio. Destacaram-se ainda Sumaré (37,8%), Cubatão (36,3%), Americana (34%) e Cotia (33,8%). Inversamente, apenas Jandira (-8%) e Várzea Paulista (-3,6%) reduziram suas despesas.

Na cidade de São Paulo o custeio saltou de R$ 11,58 bilhões, em 2009, para R$ 12,76 bilhões, em 2010. Com esse desempenho, a prefeitura desembolsou R$ 1,18 bilhão a mais que em 2009.

Pelo seu próprio porte econômico e populacional, a capital detém o maior gasto municipal com custeio do Estado. Em 2010, ela respondeu por um terço do total, patamar que aumenta para 50,6% quando se reúnem as dez cidades com os maiores dispêndios (São Paulo, Campinas, São Bernardo do Campo, Guarulhos, Santo André, São José dos Campos, Sorocaba, Ribeirão Preto, Santos e Osasco).

Composição

Em razão do aumento de 43,8% das outras despesas com custeio, a participação relativa dos serviços de terceiros e do material de consumo no total do custeio recuou.

O pagamento de serviços de terceiros, que representou 73,2% em 2009, caiu para 69,7%, em 2010, com recursos alocados da ordem de R$ 26,86 bilhões, valor 5,8% superior ao do ano anterior.

Após uma retração de 5,7% em 2009, a despesa com material de consumo voltou a crescer (8,3%), alcançando a cifra de R$ 4,99 bilhões, em 2010. Esse valor equivaleu a 12,9% de todo custeio municipal, patamar inferior aos 13,3% do ano anterior.

Evolução dos principais itens da despesa com custeio
em R$ bilhões - IPCA médio de 2010

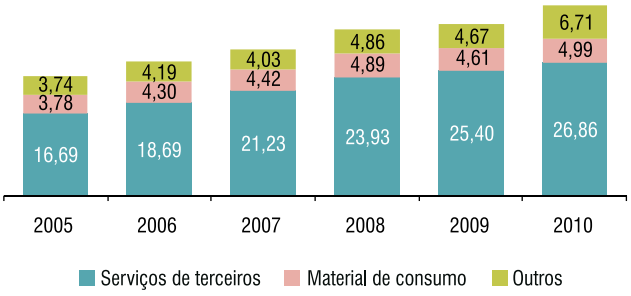

Composição da despesa com custeio - 2009 e 2010

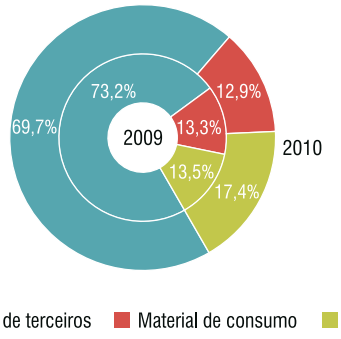

Peso nos orçamentos

Assim como em todas as regiões do país, o custeio é o segundo principal gasto dos municípios paulistas, atrás apenas da despesa com pessoal. No entanto, em 27,8% das 625 cidades com dados em 2010, o custeio foi o principal dispêndio. Na capital, esse tipo de gasto responde por 48,7% da receita corrente contra 38,5% dos desembolsos com pessoal.

Em 2010, o custeio consumiu 43,9% da receita corrente dos municípios do interior, o maior patamar do período 2005-2010. Com isso, o comprometimento do orçamento com esse tipo de despesa voltou a se aproximar do nível exibido pela despesa com pessoal. A diferença, que era de 3,9 pontos percentuais, em 2009, caiu para 2,5, em 2010.

Evolução da despesa com custeio e pessoal sobre a receita corrente nos municípios do interior

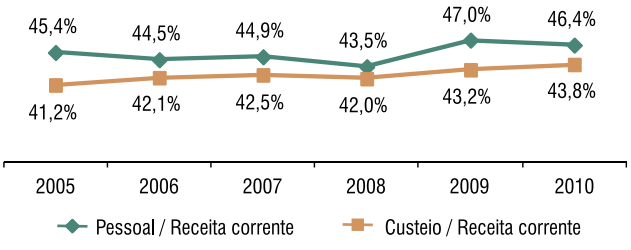

Observados segundo o corte populacional, a proporção da receita corrente destinada ao custeio ficou praticamente estável em todos os grupos, entre 2006 e 2008, crescendo consecutivamente em 2009 e 2010 nos municípios com população entre 100 mil e 300 mil habitantes e nas localidades com mais de 300 mil habitantes, nos quais atingiu em 2010 os patamares de 42,6% e 46,3%, respectivamente.

Participação da despesa com custeio na receita corrente dos municípios agrupados por faixa populacional

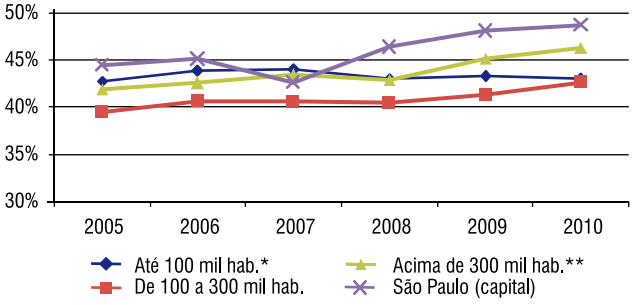

**exceto Paulínia **exceto São Paulo*

Gasto per capita

O gasto com custeio per capita médio dos municípios paulistas foi de R$ 934,93, em 2010. Separados por faixa populacional, somente a capital (R$ 1.134,74) e as menores cidades (R$ 993,95) apresentaram valores acima da média.

Despesa per capita com custeio dos municípios agrupados por faixa populacional - 2010
em R$

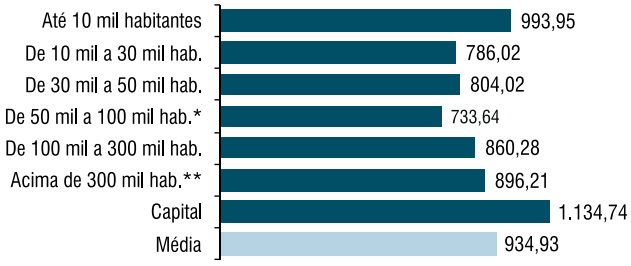

**exceto Paulínia **exceto São Paulo*

Nos menores municípios, o elevado custo por habitante está relacionado à vinculação de receitas de transferências para uma parte importante dos gastos com custeio e à necessidade de existir uma estrutura física mínima para o funcionamento da administração pública local. Cidades maiores normalmente usufruem de ganhos de escala na operação dos equipamentos municipais e na prestação de serviços. Entretanto, em grandes centros urbanos, como a cidade de São Paulo, o custeio per capita tende a ser mais elevado devido à oferta de uma rede de serviços mais sofisticada e diversificada.

EVOLUÇÃO 2005-2010

Custeio

População 2010	Município	2005	2006	2007	2008	2009	2010	Variação 2010/ 2009	Participação 2010 no total da desp. custeio[1]	Participação 2010 na rec. corr.[2]	Despesa custeio[1] per capita 2010
		em R$ mil - IPCA médio de 2010						em %	em %		em R$
1.374.057	Até 10 mil habitantes	971.075,5	1.095.154,7	1.193.525,4	1.388.040,0	1.312.679,7	1.365.742,2	4,0	3,5	42,8	994,0
3.167.236	De 10 mil a 30 mil hab.	1.680.110,6	1.892.754,4	2.044.520,0	2.274.450,7	2.260.667,3	2.489.506,9	10,1	6,5	43,7	786,0
2.545.681	De 30 mil a 50 mil hab.	1.328.097,6	1.489.229,2	1.623.811,0	1.808.989,6	1.845.248,5	2.046.777,3	10,9	5,3	44,3	804,0
3.270.487	De 50 mil a 100 mil hab.[3]	1.608.043,4	1.780.678,0	2.025.911,5	2.194.803,4	2.273.665,7	2.399.372,4	5,5	6,2	41,2	733,6
82.150	Paulínia	186.136,4	185.774,6	188.561,5	260.832,7	256.893,3	289.582,0	12,7	0,8	33,0	3.525,0
100.899	Caraguatatuba	81.025,1	89.433,5	96.834,4	108.251,4	96.373,1	101.976,2	5,8	0,3	39,7	1.010,7
101.450	Itatiba	50.445,3	57.329,7	59.262,8	67.934,3	67.885,8	83.072,5	22,4	0,2	44,4	818,9
103.026	Ourinhos	57.388,6	63.672,0	74.322,5	73.520,4	75.030,5	75.754,0	1,0	0,2	41,5	735,3
105.569	Salto	...	70.968,3	77.676,8	81.830,2	93.642,3	95.080,8	1,5	0,2	55,8	900,7
106.033	Poá	43.997,6	54.047,2	59.463,9	74.697,6	70.821,7	79.223,2	11,9	0,2	33,8	747,2
106.968	Valinhos	64.805,6	74.413,5	85.094,3	85.911,0	89.868,9	107.724,0	19,9	0,3	40,5	1.007,1
107.146	Várzea Paulista	28.596,0	37.343,8	42.553,8	40.236,5	52.977,6	51.086,1	-3,6	0,1	38,7	476,8
107.975	Tatuí	40.003,3	50.741,2	49.372,3	58.744,5	69.120,6	78.253,8	13,2	0,2	45,2	724,7
108.436	Jandira	44.145,4	44.806,8	35.576,5	56.874,7	68.351,0	62.882,0	-8,0	0,2	42,2	579,9
108.722	Birigui	48.495,6	47.922,5	54.451,0	57.729,5	61.721,1	67.677,6	9,7	0,2	37,4	622,5
108.872	Votorantim	55.303,7	60.852,8	68.677,2	73.459,6	76.591,6	86.708,9	13,2	0,2	47,8	796,4
108.875	Santana de Parnaíba	88.601,0	100.925,7	101.153,2	111.270,4	121.101,7	151.030,5	24,7	0,4	37,8	1.387,2
110.094	Sertãozinho	60.419,6	65.608,6	74.423,2	83.116,8	89.968,4	109.826,9	22,1	0,3	47,2	997,6
112.091	Guaratinguetá	53.784,8	65.614,5	60.352,5	68.161,6	67.499,1	77.000,5	14,1	0,2	45,4	687,0
112.102	Barretos	76.248,4	79.437,2	93.655,3	99.886,8	104.458,1	107.134,7	2,6	0,3	41,6	955,7
112.843	Catanduva	63.590,1	63.641,4	71.400,5	84.945,4	87.089,1	91.171,2	4,7	0,2	40,9	808,0
113.043	Ribeirão Pires	47.520,0	53.706,9	52.967,6	60.877,0	69.107,5	74.486,1	7,8	0,2	49,2	658,9
118.797	Cubatão	159.003,2	195.612,9	221.647,9	205.286,6	218.681,5	298.043,7	36,3	0,8	42,6	2.508,9
118.898	Araras	84.020,5	85.026,5	88.958,2	119.751,0	83.145,7	107.490,5	29,3	0,3	41,7	904,1
126.614	Atibaia	62.004,5	70.508,1	77.925,0	91.571,1	98.610,5	112.863,4	14,5	0,3	45,9	891,4
127.370	Botucatu	47.298,1	53.036,0	57.388,4	66.719,8	71.543,0	87.963,3	23,0	0,2	45,8	690,6
131.068	Jaú	67.172,7	77.048,4	79.891,6	87.991,1	98.747,6	107.748,3	9,1	0,3	52,8	822,1
131.603	Franco da Rocha	28.695,9	34.001,6	37.944,5	43.188,0	49.200,5	53.809,9	9,4	0,1	39,4	408,9
137.286	Mogi Guaçu	85.359,8	81.969,9	94.907,2	103.514,3	85.764,6	123.794,5	44,3	0,3	46,4	901,7
144.416	Itapetininga	46.814,8	49.386,8	68.026,8	79.307,1	82.701,3	91.619,8	10,8	0,2	43,8	634,4
146.663	Bragança Paulista	60.537,2	64.705,7	72.943,3	85.286,9	90.976,8	103.510,5	13,8	0,3	42,2	705,8
147.034	Pindamonhangaba	62.924,7	78.887,9	87.563,3	103.877,0	102.743,9	115.048,4	12,0	0,3	45,2	782,5
149.571	São Caetano do Sul	242.456,5	270.333,9	314.310,5	369.514,9	324.259,3	326.617,3	0,7	0,8	43,2	2.183,7
152.380	Itapecerica da Serra	46.246,2	53.141,3	63.239,6	71.618,0	73.160,2	75.989,4	3,9	0,2	34,8	498,7
154.200	Itu	88.543,3	107.794,1	92.269,1	104.858,2	118.873,3	139.324,3	17,2	0,4	45,9	903,5
154.538	Francisco Morato	33.718,4	44.941,6	49.696,4	56.713,9	54.171,6	60.156,5	11,1	0,2	36,3	389,3
168.290	Ferraz de Vasconcelos	39.043,8	49.280,8	52.260,1	70.642,2	59.037,9	68.127,3	15,4	0,2	39,8	404,8
180.148	Santa Bárbara d'Oeste	52.697,5	68.546,1	83.926,1	100.145,8	109.477,1	125.627,7	14,8	0,3	48,3	697,4
181.618	Araçatuba	112.614,5	128.904,2	124.530,9	118.022,7	132.828,3	137.751,7	3,7	0,4	44,5	758,5
186.299	Rio Claro	92.104,6	101.555,8	113.288,6	149.964,6	146.407,1	161.923,8	10,6	0,4	42,6	869,2
192.225	Hortolândia	89.978,3	110.688,0	117.020,0	142.576,9	138.720,8	145.155,3	4,6	0,4	38,3	755,1
200.874	Itapevi	53.918,5	75.415,7	80.052,8	87.705,9	91.567,2	105.184,5	14,9	0,3	38,2	523,6
201.023	Cotia	123.986,9	102.529,9	116.147,7	177.218,7	157.902,7	211.318,9	33,8	0,5	54,6	1.051,2

População 2010	Município	2005	2006	2007	2008	2009	2010	Variação 2010/ 2009	Participação 2010 no total da desp. custeio[1]	Participação 2010 na rec. corr.[2]	Despesa custeio[1] per capita 2010
		em R$ mil - IPCA médio de 2010						em %	em %		em R$
201.848	Indaiatuba	117.772,3	145.809,3	160.136,8	157.676,7	182.523,8	207.033,1	13,4	0,5	41,8	1.025,7
207.625	Presidente Prudente	97.033,3	85.921,4	92.413,9	96.865,2	105.245,9	112.684,5	7,1	0,3	35,8	542,7
208.725	Araraquara	127.692,1	129.394,8	140.449,5	156.780,9	169.503,3	190.387,6	12,3	0,5	46,1	912,2
210.701	Americana	123.598,9	123.033,9	138.676,3	153.948,1	157.480,8	210.971,8	34,0	0,5	46,4	1.001,3
211.308	Jacareí	100.699,3	102.090,9	133.458,7	162.774,0	158.588,0	175.947,6	11,0	0,5	43,8	832,7
216.684	Marília	182.313,2	159.051,8	152.370,6	187.438,9	163.115,1	180.696,1	10,8	0,5	42,8	833,9
221.936	São Carlos	113.461,8	120.996,4	138.375,3	149.530,5	164.234,5	177.385,8	8,0	0,5	42,3	799,3
240.007	Embu	62.688,7	62.712,1	67.193,8	81.891,9	92.544,9	114.670,5	23,9	0,3	41,8	477,8
240.656	Barueri	264.402,4	252.478,6	309.303,6	382.911,8	471.587,1	489.992,9	3,9	1,3	34,5	2.036,1
241.437	Sumaré	77.832,4	94.959,5	112.704,8	128.969,5	136.891,9	188.650,6	37,8	0,5	47,2	781,4
244.719	Taboão da Serra	83.354,8	118.576,7	153.410,9	131.058,1	146.561,1	168.859,2	15,2	0,4	40,5	690,0
260.769	Praia Grande	130.669,9	152.536,8	180.083,1	202.629,6	224.408,1	259.806,8	15,8	0,7	42,9	996,3
262.568	Suzano	69.616,7	90.432,5	121.617,3	134.287,2	149.197,7	176.636,0	18,4	0,5	46,8	672,7
276.010	Limeira	143.730,2	162.595,9	198.072,4	216.817,0	216.477,8	232.141,5	7,2	0,6	46,7	841,1
278.724	Taubaté	117.790,5	134.170,0	151.554,5	154.543,8	155.657,1	158.915,7	2,1	0,4	29,5	570,2
290.607	Guarujá	237.614,5	255.587,9	259.111,3	281.075,0	274.740,7	351.980,3	28,1	0,9	52,7	1.211,2
8.899.383	**De 100 mil a 300 mil hab.**	**4.633.781,2**	**5.174.129,5**	**5.760.108,6**	**6.502.120,8**	**6.718.886,7**	**7.655.917,8**	**14,0**	**19,9**	**42,6**	**860,3**
318.785	Franca	112.319,9	121.903,1	130.513,3	103.076,9	118.437,3	126.770,3	7,0	0,3	35,8	397,7
321.854	Itaquaquecetuba	80.433,2	108.578,3	115.991,1	121.656,1	120.364,5	131.672,5	9,4	0,3	43,5	409,1
332.424	São Vicente	162.016,7	140.893,0	166.988,1	239.867,7	238.134,8	270.913,4	13,8	0,7	54,5	815,0
344.039	Bauru	118.410,0	125.188,1	144.067,8	155.336,6	168.015,1	209.197,4	24,5	0,5	38,6	608,1
364.872	Piracicaba	219.075,9	237.897,4	272.831,9	284.575,6	299.989,5	308.296,6	2,8	0,8	39,9	844,9
369.908	Carapicuíba	79.208,0	75.766,2	81.170,1	86.309,4	85.432,4	98.954,7	15,8	0,3	40,9	267,5
370.251	Jundiaí	234.817,6	259.088,9	279.226,3	342.307,2	353.774,4	420.715,2	18,9	1,1	39,9	1.136,3
386.039	Diadema	237.974,5	231.956,3	225.096,0	252.902,9	268.076,7	266.120,9	-0,7	0,7	39,0	689,4
387.241	Mogi das Cruzes	159.365,1	136.536,2	192.673,5	217.837,7	234.936,3	282.135,5	20,1	0,7	49,7	728,6
408.435	São José do Rio Preto	236.803,7	264.136,8	290.347,6	325.462,7	327.187,1	413.119,3	26,3	1,1	55,8	1.011,5
417.281	Mauá	216.697,4	241.684,0	224.420,5	260.136,0	202.358,7	295.326,0	45,9	0,8	54,4	707,7
419.757	Santos	402.893,2	446.875,6	447.457,9	463.175,5	480.804,4	496.828,7	3,3	1,3	41,1	1.183,6
586.311	Sorocaba	348.896,8	295.407,9	319.191,7	346.098,3	486.782,7	533.048,6	9,5	1,4	45,0	909,2
605.114	Ribeirão Preto	346.801,7	367.335,5	413.536,9	458.821,2	501.662,7	530.931,7	5,8	1,4	46,0	877,4
627.544	São José dos Campos	460.476,1	460.813,7	532.117,5	591.306,8	645.567,4	696.349,4	7,9	1,8	47,1	1.109,6
666.469	Osasco	239.291,7	308.094,0	439.177,5	436.085,2	435.629,4	494.288,1	13,5	1,3	42,6	741,7
673.914	Santo André	370.153,6	548.759,8	611.589,6	669.572,9	656.620,9	756.390,6	15,2	2,0	56,4	1.122,4
765.203	São Bernardo do Campo	630.046,6	677.226,8	720.139,2	767.286,1	862.364,2	1.086.165,7	26,0	2,8	47,8	1.419,5
1.080.999	Campinas	572.420,9	709.577,1	889.697,3	907.036,0	1.071.867,8	1.106.073,0	3,2	2,9	46,4	1.023,2
1.222.357	Guarulhos	616.988,5	678.324,4	752.263,8	878.644,8	869.474,2	1.038.181,6	19,4	2,7	47,5	849,3
10.668.797	**Acima de 300 mil hab.**	**5.845.091,3**	**6.436.043,1**	**7.248.497,7**	**7.907.495,7**	**8.427.480,6**	**9.561.479,3**	**13,5**	**24,8**	**46,3**	**896,2**
30.007.791	Interior	16.252.336,0	18.053.763,3	20.084.935,7	22.336.733,0	23.095.521,7	25.808.377,9	11,8	66,9	43,9	860,1
11.244.369	São Paulo	7.968.616,6	9.135.434,2	9.600.641,7	11.336.157,8	11.580.775,6	12.759.489,2	10,2	33,1	48,7	1.134,7
41.252.160	**Total**	**24.220.952,5**	**27.189.197,5**	**29.685.577,5**	**33.672.890,8**	**34.676.297,2**	**38.567.867,1**	**11,2**	**100,0**	**45,3**	**934,9**

Fonte: *elaborado por Aequus Consultoria com base nos dados da Secretaria do Tesouro Nacional (STN) e do Censo Demográfico 2010, do Instituto Brasileiro de Geografia e Estatística (IBGE).*
Nota: *[1]despesa de custeio abrange toda a despesa corrente exceto as de pessoal e encargos sociais, inativos, pensionistas, salários-família, aplicação direta entre órgãos e pagamento de juros. [2]receita corrente ajustada dos efeitos da conta Fundef/Fundeb (ver "Notas metodológicas", na página 3). [3]exceto Paulínia.*

RANKING 2010

Custeio

Valores absolutos

Posição	Município	Despesa com custeio[1] em R$	População 2010
1º	São Paulo	12.759.489.202	11.244.369
2º	Campinas	1.106.072.956	1.080.999
3º	São Bernardo do Campo	1.086.165.659	765.203
4º	Guarulhos	1.038.181.633	1.222.357
5º	Santo André	756.390.583	673.914
6º	São José dos Campos	696.349.396	627.544
7º	Sorocaba	533.048.646	586.311
8º	Ribeirão Preto	530.931.727	605.114
9º	Santos	496.828.719	419.757
10º	Osasco	494.288.122	666.469
11º	Barueri	489.992.899	240.656
12º	Jundiaí	420.715.212	370.251
13º	São José do Rio Preto	413.119.257	408.435
14º	Guarujá	351.980.293	290.607
15º	São Caetano do Sul	326.617.327	149.571
16º	Piracicaba	308.296.610	364.872
17º	Cubatão	298.043.669	118.797
18º	Mauá	295.326.002	417.281
19º	Paulínia	289.581.984	82.150
20º	Mogi das Cruzes	282.135.543	387.241
21º	São Vicente	270.913.442	332.424
22º	Diadema	266.120.900	386.039
23º	Praia Grande	259.806.834	260.769
24º	Limeira	232.141.492	276.010
25º	Cotia	211.318.908	201.023
26º	Americana	210.971.766	210.701
27º	Bauru	209.197.376	344.039
28º	Indaiatuba	207.033.144	201.848
29º	Araraquara	190.387.568	208.725
30º	Sumaré	188.650.569	241.437
31º	Marília	180.696.120	216.684
32º	São Carlos	177.385.822	221.936
33º	Suzano	176.636.016	262.568
34º	Jacareí	175.947.612	211.308
35º	Taboão da Serra	168.859.156	244.719
36º	São Sebastião	162.339.036	73.833
37º	Rio Claro	161.923.810	186.299
38º	Taubaté	158.915.684	278.724
39º	Santana de Parnaíba	151.030.505	108.875
40º	Hortolândia	145.155.346	192.225
41º	Itu	139.324.253	154.200
42º	Araçatuba	137.751.694	181.618
43º	Itaquaquecetuba	131.672.546	321.854
44º	Franca	126.770.273	318.785
45º	Santa Bárbara d'Oeste	125.627.736	180.148
46º	Mogi Guaçu	123.794.525	137.286
47º	Pindamonhangaba	115.048.362	147.034
48º	Embu	114.670.483	240.007
49º	Atibaia	112.863.361	126.614
50º	Presidente Prudente	112.684.502	207.625
51º	Bertioga	112.397.970	47.572
52º	Sertãozinho	109.826.853	110.094
53º	Cajamar	109.375.837	64.113
54º	Jaú	107.748.323	131.068
55º	Valinhos	107.723.978	106.968
56º	Araras	107.490.476	118.898
57º	Barretos	107.134.690	112.102
58º	Itapevi	105.184.482	200.874
59º	Bragança Paulista	103.510.457	146.663
60º	Caraguatatuba	101.976.200	100.899
61º	Carapicuíba	98.954.731	369.908
62º	Salto	95.080.807	105.569
63º	Jaguariúna	94.006.124	44.331
64º	Itapetininga	91.619.821	144.416
65º	Catanduva	91.171.177	112.843
66º	Botucatu	87.963.309	127.370
67º	Votorantim	86.708.859	108.872
68º	Itatiba	83.072.511	101.450
69º	Ubatuba	82.632.982	78.870
70º	Poá	79.223.224	106.033
71º	Tatuí	78.253.795	107.975
72º	Itanhaém	78.203.570	87.053
73º	Guaratinguetá	77.000.534	112.091
74º	Itapecerica da Serra	75.989.382	152.380
75º	Ourinhos	75.754.000	103.026
76º	Ribeirão Pires	74.486.112	113.043
77º	Moji Mirim	74.321.417	86.244
78º	Caçapava	71.469.604	84.844
79º	Ferraz de Vasconcelos	68.127.312	168.290
80º	Leme	68.059.894	91.804
81º	Birigui	67.677.581	108.722
82º	Jaboticabal	66.398.849	71.667
83º	Avaré	64.537.359	82.935
84º	Louveira	63.048.303	37.153
85º	Pirassununga	62.954.716	70.138
86º	Jandira	62.881.972	108.436
87º	Matão	61.463.757	76.799
88º	Itapeva	60.476.428	87.765
89º	Francisco Morato	60.156.476	154.538
90º	Amparo	59.945.958	65.836
91º	São João da Boa Vista	59.105.895	83.661
92º	Mairiporã	58.015.868	80.920
93º	São Roque	55.500.838	78.873
94º	Mongaguá	55.197.819	46.310
95º	Votuporanga	54.355.625	84.728
96º	Bebedouro	54.320.750	75.044
97º	Guararema	54.224.697	25.861
98º	Franco da Rocha	53.809.913	131.603
99º	Monte Mor	52.856.093	48.971
100º	Lorena	51.411.219	82.553
	Total dos 100 maiores	**32.002.002.830**	**32.545.431**
	Total dos demais	**6.565.864.296**	**8.706.729**
	Total geral	**38.567.867.126**	**41.252.160**

Fonte: *elaborado por Aequus Consultoria com base nos dados da Secretaria do Tesouro Nacional (STN) e do Censo Demográfico 2010, do Instituto Brasileiro de Geografia e Estatística (IBGE).*
Nota: *[1]despesa com custeio abrange toda a despesa corrente, exceto as de pessoal e encargos sociais, inativos, pensionistas, salários-família e juros e encargos da dívida.*

Valores per capita

Posição	Município	Despesa com custeio[1] per capita	Despesa com custeio[1]	População 2010
		em R$		
1º	Borá	3.978	3.202.099	805
2º	Paulínia	3.525	289.581.984	82.150
3º	Cubatão	2.509	298.043.669	118.797
4º	Bertioga	2.363	112.397.970	47.572
5º	Uru	2.205	2.757.947	1.251
6º	Nova Castilho	2.200	2.479.459	1.127
7º	São Sebastião	2.199	162.339.036	73.833
8º	São Caetano do Sul	2.184	326.617.327	149.571
9º	Paulistânia	2.153	3.827.288	1.778
10º	Jaguariúna	2.121	94.006.124	44.331
11º	Guararema	2.097	54.224.697	25.861
12º	Ouroeste	2.088	17.551.000	8.406
13º	Fernão	2.051	3.206.483	1.563
14º	Nantes	2.048	5.545.227	2.707
15º	Barueri	2.036	489.992.899	240.656
16º	Trabiju	2.012	3.105.803	1.544
17º	Águas de São Pedro	1.918	5.185.255	2.703
18º	Rifaina	1.880	6.460.001	3.436
19º	Colômbia	1.872	11.217.916	5.994
20º	Santa Salete	1.845	2.670.355	1.447
21º	São João de Iracema	1.809	3.220.529	1.780
22º	Turiúba	1.788	3.446.020	1.927
23º	Sebastianópolis do Sul	1.786	5.412.718	3.031
24º	Queiroz	1.785	5.012.905	2.808
25º	Luís Antônio	1.757	19.828.658	11.286
26º	Mira Estrela	1.753	4.957.092	2.827
27º	Buritizal	1.752	7.106.293	4.055
28º	Arco-Íris	1.748	3.365.010	1.925
29º	Zacarias	1.712	3.995.292	2.334
30º	Cajamar	1.706	109.375.837	64.113
31º	Louveira	1.697	63.048.303	37.153
32º	Santa Cruz da Esperança	1.695	3.310.353	1.953
33º	Florínia	1.687	4.773.213	2.829
34º	Aspásia	1.686	3.049.564	1.809
35º	Gavião Peixoto	1.682	7.434.856	4.420
36º	Ribeirão dos Índios	1.667	3.646.188	2.187
37º	Corumbataí	1.642	6.362.985	3.874
38º	Dirce Reis	1.639	2.769.066	1.689
39º	Cândido Rodrigues	1.635	4.362.891	2.668
40º	Mesópolis	1.634	3.080.859	1.886
41º	Ilhabela	1.627	45.840.249	28.176
42º	Rubiácea	1.619	4.417.329	2.729
43º	Marapoama	1.617	4.256.910	2.633
44º	Pedrinhas Paulista	1.616	4.743.140	2.936
45º	Arapeí	1.606	4.003.049	2.492
46º	União Paulista	1.601	2.559.941	1.599
47º	Santa Clara d'Oeste	1.592	3.317.487	2.084
48º	Rubinéia	1.569	4.491.511	2.862
49º	Lourdes	1.548	3.287.165	2.123
50º	Iporanga	1.540	6.623.384	4.302
51º	Lucianópolis	1.533	3.457.685	2.255
52º	Dolcinópolis	1.521	3.188.938	2.096
53º	Sandovalina	1.519	5.617.457	3.699
54º	Lutécia	1.509	4.079.375	2.703
55º	Alumínio	1.493	25.152.687	16.845
56º	Adolfo	1.492	5.305.928	3.557
57º	Ilha Comprida	1.479	13.347.545	9.027
58º	Parisi	1.475	2.997.246	2.032
59º	Bento de Abreu	1.467	3.922.260	2.674
60º	Indiaporã	1.466	5.725.560	3.906
61º	Jambeiro	1.448	7.746.248	5.350
62º	Cruzália	1.447	3.283.724	2.270
63º	Oscar Bressane	1.436	3.644.808	2.539
64º	Analândia	1.425	6.111.339	4.289
65º	São Bernardo do Campo	1.419	1.086.165.659	765.203
66º	Borebi	1.399	3.209.709	2.295
67º	Mombuca	1.394	4.553.278	3.266
68º	Marinópolis	1.392	2.941.405	2.113
69º	Suzanápolis	1.389	4.698.040	3.383
70º	Santana de Parnaíba	1.387	151.030.505	108.875
71º	Torre de Pedra	1.376	3.105.537	2.257
72º	Narandiba	1.375	5.897.811	4.289
73º	Santa Rita d'Oeste	1.374	3.492.841	2.543
74º	Holambra	1.367	15.433.205	11.292
75º	Santana da Ponte Pensa	1.359	2.229.475	1.641
76º	Vitória Brasil	1.349	2.343.237	1.737
77º	Santa Mercedes	1.348	3.814.931	2.831
78º	Taciba	1.345	7.685.253	5.714
79º	Taquaral	1.343	3.661.430	2.726
80º	Embaúba	1.341	3.248.769	2.423
81º	Gabriel Monteiro	1.341	3.626.048	2.705
82º	Altair	1.334	5.089.016	3.814
83º	Cordeirópolis	1.333	28.102.694	21.085
84º	Álvares Florence	1.327	5.178.381	3.901
85º	Pardinho	1.324	7.388.056	5.582
86º	Brejo Alegre	1.323	3.403.502	2.573
87º	Jumirim	1.322	3.702.167	2.801
88º	São João do Pau d'Alho	1.311	2.757.400	2.103
89º	Águas de Santa Bárbara	1.309	7.328.612	5.598
90º	Onda Verde	1.307	5.074.927	3.884
91º	Araçariguama	1.302	22.238.164	17.085
92º	Ariranha	1.300	11.115.037	8.547
93º	Quadra	1.295	4.191.107	3.236
94º	Anhembi	1.272	7.184.611	5.648
95º	Pedranópolis	1.271	3.255.080	2.561
96º	Nova Canaã Paulista	1.271	2.686.613	2.114
97º	Santo Antônio do Aracanguá	1.259	9.600.966	7.627
98º	Elisiário	1.254	3.913.323	3.120
99º	Anhumas	1.253	4.683.827	3.738
100º	Sagres	1.251	2.995.813	2.395
	Total dos 100 maiores	**1.786**	**3.786.118.568**	**2.119.969**
	Total dos demais	**889**	**34.781.748.558**	**39.132.191**
	Total geral	**935**	**38.567.867.126**	**41.252.160**

Fonte: *elaborado por Aequus Consultoria com base nos dados da Secretaria do Tesouro Nacional (STN) e do Censo Demográfico 2010, do Instituto Brasileiro de Geografia e Estatística (IBGE).*
Nota: *[1]despesa com custeio abrange toda a despesa corrente, exceto as de pessoal e encargos sociais, inativos, pensionistas, salários-família e juros e encargos da dívida.*

Investimentos

Desempenho

Nos últimos seis anos a despesa com investimento nas cidades paulistas cresceu à taxa média de 17,9%. Em valores absolutos, ela mais que dobrou no período, registrando quedas apenas em 2005 e 2009. Em 2010, o investimento voltou a crescer em ritmo acelerado (29,1%), atingindo o patamar de R$ 10,42 bilhões, volume próximo ao topo histórico de 2008, R$ 10,87 bilhões.

Evolução da despesa com investimentos
em R$ bilhões - IPCA médio de 2010

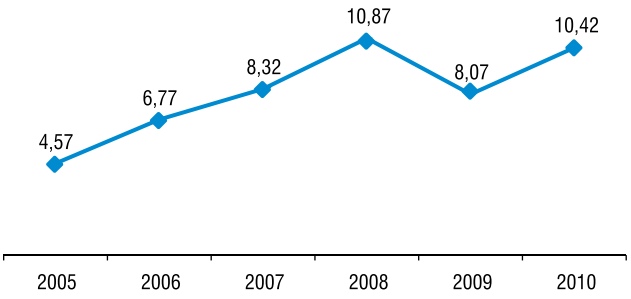

Taxa de crescimento dos investimentos em relação ao ano anterior

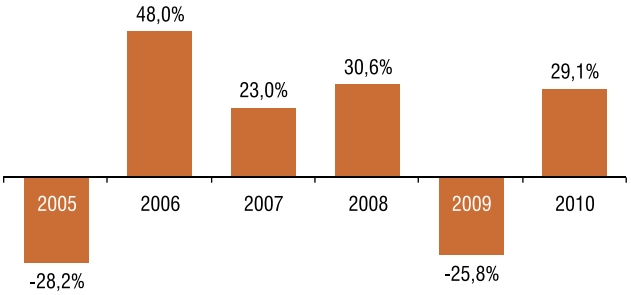

O investimento é o componente da despesa que apresenta a maior oscilação. Em momentos de instabilidade econômica ou dificuldades financeiras os municípios a reduzem significativamente, mas, à medida que o cenário melhora e a receita se eleva, ele volta a crescer. Essa intensa variação pode ser compreendida pela maior flexibilidade dos investimentos frente à rigidez dos gastos com pessoal e custeios, uma vez que cortes profundos nesses últimos poderiam provocar a paralisação dos serviços públicos.

Além disso, o ciclo político interfere diretamente na execução das obras municipais. A tendência é que o primeiro ano de mandato seja tipicamente de contenção de despesas, como foram 2005 e 2009, pois as novas administrações públicas se concentram em planejar suas ações. Ao mesmo tempo, poupam recursos para implantar seus projetos ao longo do mandato, especialmente nos últimos dois anos, por estarem próximos do período eleitoral seguinte.

O desempenho em 2010 respeitou esse padrão. Como segundo ano de mandato, o crescimento foi explosivo em virtude da fraca base de comparação representada pelo ano anterior. Entre todas as cidades paulistas que apresentaram dados para o exercício de 2010, 79,2% ampliaram seus investimentos. A maior expansão pertenceu à pequena cidade de São Luís do Paraitinga, que aplicou um valor quase 21 vezes maior que o de 2009. Destacaram-se também Campina do Monte Alegre e Salesópolis, cujos dispêndios foram, respectivamente, 15 e 12 vezes maiores que os do ano anterior.

Ao analisar o comportamento do investimento segundo faixas populacionais, verifica-se que, nas pequenas cidades paulistas, com até 10 mil habitantes, o crescimento médio foi de 65%. Em 2009 elas haviam investido R$ 325,9 milhões, valor que saltou para R$ 537,8 milhões, em 2010.

Nos municípios com população entre 100 mil e 300 mil habitantes, a expansão média dos investimentos foi de 11,7%. Em Jandira eles triplicaram (208,3%). A cidade havia aplicado R$ 5,8 milhões em 2009, valor que subiu para R$ 18 milhões em 2010. Birigui registrou o ótimo desempenho de 166,4% e, em Sumaré (142,7%), Araraquara (132,8%) e Americana (118%), os investimentos mais do que dobraram entre 2009 e 2010.

Nas cidades com população acima de 300 mil habitantes, exceto a capital, o aumento médio dos investimentos foi de 30%. O destaque foi São Vicente que, com um aporte de R$ 74,8 milhões, apresentou a excepcional alta de 276,6%, a mais forte nesse grupo de municípios. Apresentaram variações muito elevadas Bauru (117,6%), Ribeirão Preto (109,3%), São José do Rio Preto (101,7%) e Franca (98,6%). Em relação a 2009, acusaram queda as cidades de Campinas (-41,2%), Mauá (-27,1%), Santos (-20,5%), Diadema (-11,9%) e Osasco (-1,7%).

A cidade de São Paulo registrou um forte aumento. Com expansão de 36,5%, ela foi responsável por quase um terço do investimento total, aplicando R$ 3,15 bilhões. Esse montante foi financiado fundamentalmente com recursos de capital, sendo 23,1% provenientes de alienação de bens, 7,5% de transferências de capital do Estado, 3,6% da União, 0,6% de operações de crédito, e 52,4% de outras receitas de capital. Os recursos próprios representaram 12,8% do total investido.

Apesar da forte expansão (26,2%) no valor despendido pelos municípios do interior, sua participação no total diminuiu de 71,4%, em 2009, para 69,7%, em 2010, devido ao ótimo desempenho da capital. As cidades do interior investiram R$ 7,26 bilhões, valor insuficiente para que fosse recuperado o patamar demonstrado em 2008.

Participação da capital e do interior no total do investimento municipal

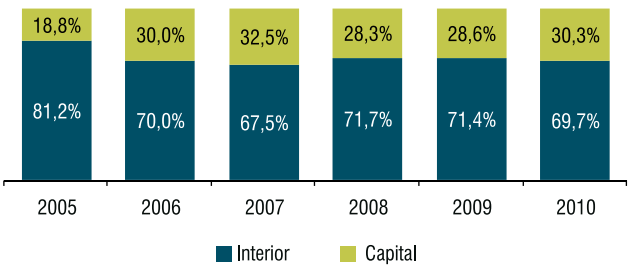

Participação da capital e do interior no total do investimento municipal - 2010

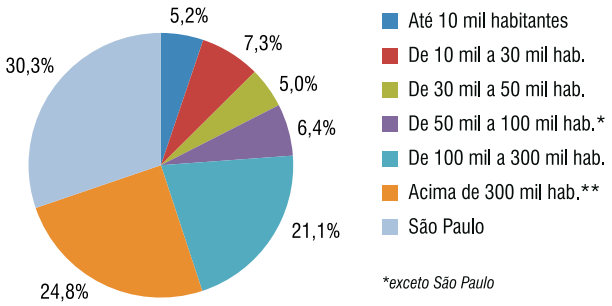

As dez cidades paulistas que mais investiram em 2010 responderam pela metade do investimento total (50,9%); juntas elas alocaram R$ 5,30 bilhões (veja tabela abaixo). O destaque é Barueri, o único que possui população inferior a 300 mil habitantes e, mesmo assim, contribuiu com 3,7% de todo investimento municipal. Os investimentos da cidade saltaram de R$ 371,9 milhões, em 2009, para R$ 384,2 milhões, em 2010 e corresponderam a 27,6% da sua despesa total, a maior participação entre os municípios com mais de 100 mil habitantes.

Participação dos investimentos na despesa total

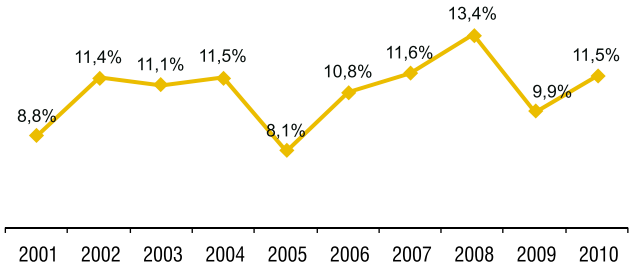

O peso médio dos investimentos no conjunto das despesas municipais atingiu 11,5%, muito próximo do registrado em 2007, mas ainda distante dos 13,4% de 2008. Diretamente afetada pela queda de 64,5% de seus investimentos, a cidade de Cubatão assinalou a menor participação desse gasto na despesa total entre os municípios com mais de 100 mil habitantes, com apenas 3,9%.

Recursos próprios x Transferências de capital

O conceito de investimento com recursos próprios utilizado nesta publicação considera o valor dos investimentos (que inclui as inversões financeiras) menos o valor das receitas de capital. Desse modo, é possível avaliar quanto os municípios investiram com suas receitas correntes, sem contar com as operações de crédito que tenham realizado e as transferências de capital recebidas dos estados ou da União.

As dez maiores despesas com investimentos em 2010

Posição		Município	Valor *em R$ milhões*	Participação	
2009	2010			no total	acumulada
1º	1º	São Paulo	3.152,1	30,3%	30,3%
3º	2º	Guarulhos	534,4	5,1%	35,4%
2º	3º	Barueri	384,2	3,7%	39,1%
5º	4º	São Bernardo do Campo	281,3	2,7%	41,8%
8º	5º	Piracicaba	228,0	2,2%	44,0%
6º	6º	Osasco	163,3	1,6%	45,5%
7º	7º	São José dos Campos	153,7	1,5%	47,0%
4º	8º	Campinas	138,8	1,3%	48,3%
9º	9º	Sorocaba	133,6	1,3%	49,6%
10º	10º	Santo André	129,3	1,2%	50,9%
		Total	**10.415,9**	**100,0%**	**100,0%**

Fonte dos recursos dos investimentos municipais nas cidades paulistas

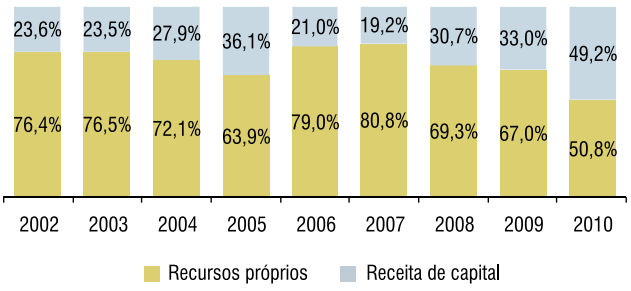

Os investimentos executados com recursos de capital somaram R$ 5,13 bilhões. Já o valor realizado com recursos próprios chegou a R$ 5,30 bilhões. Pelo quarto ano consecutivo a parcela dos investimentos realizada com recursos próprios apresentou queda. A relação, que era de 80,8% em 2007, caiu gradativamente para 50,8% em 2010.

Os recursos do Estado foram o principal componente das transferências em 2010. Os repasses somaram pouco mais de R$ 1,17 bilhão, o que representou 11,2% dos investimentos, enquanto que a União, com R$ 893 milhões, participou com 8,6%. As operações de crédito atingiram o patamar de R$ 511,6 milhões ou 4,9%. A cidade de Guarulhos concentrou a maior parte das operações de crédito entre os municípios paulistas, R$ 160,4 milhões, quase três vezes superior à segunda colocada, Praia Grande. As dez cidades que mais tomaram empréstimos responderam em conjunto por 73,8% do total contratado em operações de crédito no Estado.

A alienação de bens alcançou 7,9%, a maior participação dos últimos cinco anos, com R$ 818,5 milhões, sendo que a capital paulista respondeu sozinha por 88,9% desse valor. Outros itens menores completam as receitas de capital, com 16,5% de participação.

As dez maiores operações de crédito - 2010
em R$ milhões

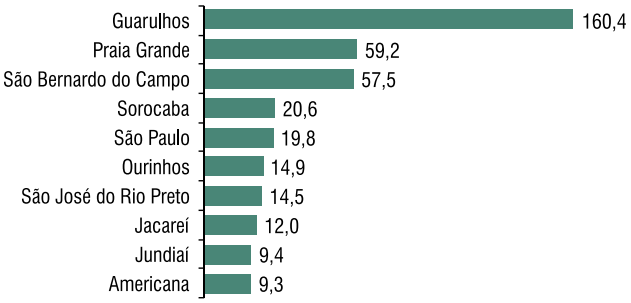

Fonte dos recursos para financiamento dos investimentos - 2010

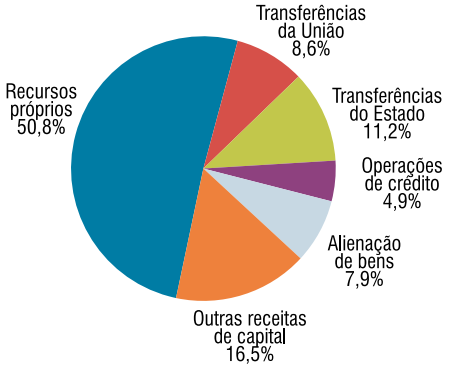

Investimento per capita

O investimento médio per capita dos municípios paulistas foi de R$ 252,49. Os municípios pequenos, com menos de 10 mil habitantes ficaram bem acima da média, com uma despesa de R$ 391,40 por morador, enquanto que o gasto médio per capita dos municípios com população entre 50 mil e 100 mil habitantes (exceto Paulínia) foi o menor do Estado, com R$ 178,08. Nas demais faixas populacionais esse indicador ficou bem próximo à média, alcançando R$ 280,33 na capital.

Os maiores valores por habitante foram registrados em Lourdes (R$ 2.627,16), Mombuca (R$ 2.522,41), São João de Iracema (R$ 2.219,50) e São Luís do Paraitinga (R$ 2.171,94). Entre os cem maiores investimentos per capita, apenas três são cidades com mais de 100 mil habitantes: Barueri (R$ 1.596,42), Piracicaba (R$ 625,00) e Poá (R$ 499,08), que ocupam a sétima, 53ª e 91ª posições, respectivamente.

Investimento per capita dos municípios agrupados por faixa populacional - 2010
em R$

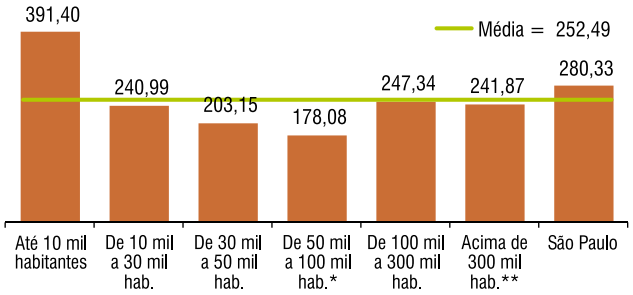

**exceto Paulínia **exceto São Paulo*

Recursos destinados aos investimentos municipais - 2005-2010

Origem dos recursos	2005	2006	2007	2008	2009	2010	Total 2005-2010
	em R$ milhões - IPCA médio de 2010						
Recursos próprios	2.920,8	5.345,0	6.726,5	7.531,1	5.407,7	5.290,6	33.221,7
Receitas de capital	1.651,8	1.423,0	1.595,7	3.334,9	2.658,0	5.125,3	15.788,6
Tranferências de capital	545,7	1.001,3	997,1	2.254,0	1.586,2	2.079,0	8.463,4
União	267,1	429,8	454,5	1.195,3	695,8	893,6	3.936,1
Estado	251,6	535,7	512,8	1.026,4	845,1	1.169,0	4.340,4
Operações de crédito	115,9	133,9	234,1	343,7	369,5	511,6	1.708,6
Alienação de bens	765,7	65,1	61,0	167,5	99,2	818,5	1.977,0
Outras receitas de capital	224,5	222,7	303,6	569,7	603,0	1.716,2	3.639,7
Total de investimento	**4.572,6**	**6.768,0**	**8.322,2**	**10.866,0**	**8.065,7**	**10.415,9**	**49.010,3**

Fonte: *elaborado a partir dos dados da Secretaria do Tesouro Nacional.*

Composição dos recursos destinados aos investimentos municipais - 2005-2010

Origem dos recursos	2005	2006	2007	2008	2009	2010	Total 2005-2010
Recursos próprios	63,9%	79,0%	80,8%	69,3%	67,0%	50,8%	67,8%
Receitas de capital	36,1%	21,0%	19,2%	30,7%	33,0%	49,2%	32,2%
Tranferências de capital	11,9%	14,8%	12,0%	20,7%	19,7%	20,0%	17,3%
União	5,8%	6,4%	5,5%	11,0%	8,6%	8,6%	8,0%
Estado	5,5%	7,9%	6,2%	9,4%	10,5%	11,2%	8,9%
Operações de crédito	2,5%	2,0%	2,8%	3,2%	4,6%	4,9%	3,5%
Alienação de bens	16,7%	1,0%	0,7%	1,5%	1,2%	7,9%	4,0%
Outras receitas de capital	4,9%	3,3%	3,6%	5,2%	7,5%	16,5%	7,4%
Total de investimento	**100,0%**	**100,0%**	**100,0%**	**100,0%**	**100,0%**	**100,0%**	**100,0%**

Fonte: *elaborado a partir dos dados da Secretaria do Tesouro Nacional.*

Recursos destinados aos investimentos dos municípios agrupados por faixa populacional - 2010

Origem dos recursos	Até 10 mil habitantes	De 10 mil a 30 mil habitantes	De 30 mil a 50 mil habitantes	De 50 mil a 100 mil habitantes	De 100 mil a 300 mil habitantes	Acima de 300 mil habitantes*	São Paulo	Total
	em R$ mil							
Recursos próprios	212.366	404.391	354.849	377.822	1.608.275	1.847.070	404.316	5.290.559
Receitas de capital	325.441	358.894	162.318	204.572	592.928	733.340	2.747.793	5.125.297
Tranferências de capital	305.674	339.162	155.169	164.149	386.653	379.551	348.682	2.079.040
União	88.326	110.140	53.586	67.112	213.143	247.844	113.432	893.582
Estado	216.184	223.676	101.457	95.744	169.310	127.659	234.995	1.169.024
Operações de Crédito	4.605	10.393	2.325	34.024	151.433	289.020	19.786	511.586
Alienaçao de Bens	12.092	8.549	3.897	5.591	44.217	16.855	727.254	818.458
Outras	3.070	790	927	809	10.625	47.914	1.652.071	1.716.213
Total	**537.807**	**763.285**	**517.167**	**582.394**	**2.201.204**	**2.580.410**	**3.152.109**	**10.415.856**

Fonte: **exceto São Paulo.*

Composição dos recursos destinados aos investimentos dos municípios agrupados por faixa populacional, no total do período 2005-2010

Origem dos recursos	Até 10 mil habitantes	De 10 mil a 30 mil habitantes	De 30 mil a 50 mil habitantes	De 50 mil a 100 mil habitantes	De 100 mil a 300 mil habitantes	Acima de 300 mil habitantes*	São Paulo	Total
	em R$ mil							
Recursos próprios	39,5%	53,0%	68,6%	64,9%	73,1%	71,6%	12,8%	50,8%
Receitas de capital	60,5%	47,0%	31,4%	35,1%	26,9%	28,4%	87,2%	49,2%
Tranferências de capital	56,8%	44,4%	30,0%	28,2%	17,6%	14,7%	11,1%	20,0%
União	16,4%	14,4%	10,4%	11,5%	9,7%	9,6%	3,6%	8,6%
Estado	40,2%	29,3%	19,6%	16,4%	7,7%	4,9%	7,5%	11,2%
Operações de Crédito	0,9%	1,4%	0,4%	5,8%	6,9%	11,2%	0,6%	4,9%
Alienaçao de Bens	2,2%	1,1%	0,8%	1,0%	2,0%	0,7%	23,1%	7,9%
Outras	0,6%	0,1%	0,2%	0,1%	0,5%	1,9%	52,4%	16,5%
Total	**100,0%**	**100,0%**	**100,0%**	**100,0%**	**100,0%**	**100,0%**	**100,0%**	**100,0%**

Fonte: **exceto São Paulo.*

EVOLUÇÃO 2005-2010

Investimentos

População 2010	Município	2005	2006	2007	2008	2009	2010	Variação 2010/ 2009	Participação 2010 no total da desp. invest.[1]	Participação 2010 na rec. total	Despesa invest.[1] per capita 2010
		em R$ mil - IPCA médio de 2010						em %	em %		em R$
1.374.057	Até 10 mil habitantes	190.809,3	321.427,9	321.588,1	551.919,8	325.923,5	537.806,6	65,0	5,2	15,2	391,4
3.167.236	De 10 mil a 30 mil hab.	317.737,2	485.743,4	491.510,6	770.804,8	499.847,5	763.285,3	52,7	7,3	12,6	241,0
2.545.681	De 30 mil a 50 mil hab.	271.702,7	380.382,4	435.467,7	640.127,8	410.528,9	517.166,8	26,0	5,0	10,8	203,2
3.270.487	De 50 mil a 100 mil hab.[2]	258.168,3	424.659,3	520.485,9	716.336,7	488.412,1	582.394,4	19,2	5,6	9,7	178,1
82.150	Paulínia	246.840,3	153.485,1	143.796,6	110.479,6	76.491,7	81.480,1	6,5	0,8	10,1	991,9
100.899	Caraguatatuba	11.574,0	21.903,1	26.745,8	35.478,8	33.459,1	45.555,0	36,2	0,4	18,5	451,5
101.450	Itatiba	20.707,8	21.471,6	19.870,7	32.289,3	6.578,4	19.124,7	190,7	0,2	9,9	188,5
103.026	Ourinhos	4.934,9	5.765,5	6.858,8	15.394,3	20.964,7	27.355,7	30,5	0,3	13,3	265,5
105.569	Salto	68.287,4	10.339,4	14.290,4	14.991,5	16.215,7	24.851,3	53,3	0,2	13,3	235,4
106.033	Poá	16.110,0	25.757,3	26.655,6	50.618,2	35.841,0	52.919,2	47,7	0,5	23,8	499,1
106.968	Valinhos	10.588,3	14.394,9	15.620,1	25.483,3	16.554,3	13.967,2	-15,6	0,1	5,2	130,6
107.146	Várzea Paulista	4.079,7	7.234,9	9.677,6	11.843,0	7.675,9	10.963,1	42,8	0,1	8,0	102,3
107.975	Tatuí	13.816,0	12.625,0	8.634,3	12.937,0	22.008,8	10.950,8	-50,2	0,1	6,4	101,4
108.436	Jandira	2.704,7	6.499,7	4.347,0	12.682,8	5.831,9	17.977,2	208,3	0,2	10,9	165,8
108.722	Birigui	3.258,2	12.136,9	15.105,1	16.296,9	11.953,5	31.840,3	166,4	0,3	18,4	292,9
108.872	Votorantim	6.300,4	8.168,8	9.721,3	35.954,7	11.368,2	16.359,0	43,9	0,2	8,8	150,3
108.875	Santana de Parnaíba	29.121,3	27.594,2	44.886,9	43.243,5	32.435,1	34.256,9	5,6	0,3	9,1	314,6
110.094	Sertãozinho	8.970,1	13.786,9	19.416,0	41.321,4	21.431,7	23.346,5	8,9	0,2	9,5	212,1
112.091	Guaratinguetá	8.673,0	16.397,4	23.079,5	21.931,6	12.203,0	10.722,7	-12,1	0,1	6,1	95,7
112.102	Barretos	15.936,5	18.038,5	14.472,7	23.906,8	13.769,0	24.839,0	80,4	0,2	9,5	221,6
112.843	Catanduva	10.204,6	15.774,8	22.989,2	24.317,4	15.796,0	26.467,4	67,6	0,3	11,6	234,6
113.043	Ribeirão Pires	11.858,8	18.564,9	23.749,5	27.602,7	32.636,6	34.306,0	5,1	0,3	19,7	303,5
118.797	Cubatão	38.386,8	34.088,5	19.345,8	21.106,8	72.192,1	25.634,5	-64,5	0,2	3,9	215,8
118.898	Araras	9.676,0	14.853,4	19.665,3	17.073,9	14.911,4	25.574,8	71,5	0,2	10,2	215,1
126.614	Atibaia	16.533,2	20.858,1	34.229,1	39.659,3	28.509,2	35.880,6	25,9	0,3	13,5	283,4
127.370	Botucatu	12.855,4	16.516,3	20.036,9	25.493,4	15.947,5	25.407,9	59,3	0,2	12,9	199,5
131.068	Jaú	9.516,7	15.679,1	22.814,4	33.045,8	24.365,6	26.492,6	8,7	0,3	12,1	202,1
131.603	Franco da Rocha	5.002,0	7.837,2	8.064,4	16.385,8	7.178,9	13.526,2	88,4	0,1	9,9	102,8
137.286	Mogi Guaçu	11.024,9	15.676,4	10.985,0	19.654,9	11.726,3	19.573,8	66,9	0,2	7,0	142,6
144.416	Itapetininga	8.461,8	15.650,4	18.562,6	29.889,7	24.233,3	28.296,8	16,8	0,3	13,2	195,9
146.663	Bragança Paulista	14.617,5	16.520,5	18.631,4	27.228,8	24.437,8	20.192,9	-17,4	0,2	8,2	137,7
147.034	Pindamonhangaba	23.516,9	26.436,4	21.750,0	39.321,5	21.641,2	15.700,2	-27,5	0,2	6,5	106,8
149.571	São Caetano do Sul	77.152,0	60.533,5	119.268,4	108.596,8	43.638,3	52.395,3	20,1	0,5	6,8	350,3
152.380	Itapecerica da Serra	18.653,3	20.353,0	19.438,6	29.007,8	26.212,3	47.069,6	79,6	0,5	19,9	308,9
154.200	Itu	9.737,2	11.081,9	21.708,4	45.737,9	30.519,0	50.423,3	65,2	0,5	16,2	327,0
154.538	Francisco Morato	7.167,9	22.869,5	22.780,2	20.856,9	21.494,4	17.253,0	-19,7	0,2	10,4	111,6
168.290	Ferraz de Vasconcelos	14.570,5	24.967,0	16.014,1	29.542,9	25.386,5	39.711,1	56,4	0,4	21,3	236,0
180.148	Santa Bárbara d'Oeste	27.908,5	35.224,7	45.278,5	51.886,6	40.191,2	22.337,8	-44,4	0,2	8,3	124,0
181.618	Araçatuba	11.911,3	14.918,1	17.410,5	28.994,2	25.189,5	27.581,4	9,5	0,3	8,7	151,9
186.299	Rio Claro	14.316,9	28.275,8	37.972,1	50.030,4	24.585,6	36.439,7	48,2	0,3	9,3	195,6
192.225	Hortolândia	26.738,0	25.372,1	41.049,7	46.021,8	40.762,6	56.322,7	38,2	0,5	14,7	293,0
200.874	Itapevi	14.062,4	20.923,9	28.305,7	52.059,2	25.441,4	35.714,5	40,4	0,3	13,1	177,8
201.023	Cotia	15.215,0	16.657,7	14.338,6	24.490,4	21.663,9	23.811,8	9,9	0,2	6,2	118,5

População 2010	Município	2005	2006	2007	2008	2009	2010	Variação 2010/ 2009	Participação 2010 no total da desp. invest.[1]	Participação 2010 na rec. total	Despesa invest.[1] per capita 2010
		em R$ mil - IPCA médio de 2010						em %	em %		em R$
201.848	Indaiatuba	32.491,2	40.070,8	55.453,3	71.362,4	81.789,0	70.092,1	-14,3	0,7	15,0	347,3
207.625	Presidente Prudente	25.441,9	37.571,3	29.026,8	49.237,0	62.736,0	37.694,6	-39,9	0,4	11,9	181,6
208.725	Araraquara	17.743,1	22.841,0	33.885,6	87.123,9	25.077,3	58.387,6	132,8	0,6	12,9	279,7
210.701	Americana	20.113,6	16.834,3	17.498,9	21.038,4	21.569,2	47.027,0	118,0	0,5	9,6	223,2
211.308	Jacareí	11.631,0	12.761,0	34.892,7	61.936,3	79.189,4	85.503,0	8,0	0,8	19,5	404,6
216.684	Marília	10.244,3	27.765,3	24.529,1	36.996,7	33.465,9	30.544,8	-8,7	0,3	6,5	141,0
221.936	São Carlos	51.092,1	36.856,1	60.589,6	52.613,4	55.320,3	58.167,3	5,2	0,6	12,9	262,1
240.007	Embu	15.625,9	15.001,6	24.080,1	41.024,6	45.536,3	55.213,7	21,3	0,5	18,3	230,1
240.656	Barueri	165.929,3	225.630,9	284.063,5	459.042,9	371.945,0	384.188,2	3,3	3,7	27,6	1.596,4
241.437	Sumaré	4.681,5	7.757,8	22.401,1	20.694,0	15.975,8	38.776,5	142,7	0,4	8,5	160,6
244.719	Taboão da Serra	24.846,4	17.530,9	25.952,3	47.905,6	24.110,4	32.917,2	36,5	0,3	8,7	134,5
260.769	Praia Grande	92.772,4	76.690,2	79.959,0	157.590,9	79.418,7	52.996,8	-33,3	0,5	8,8	203,2
262.568	Suzano	30.824,1	39.296,5	70.585,9	48.198,2	45.221,0	30.189,2	-33,2	0,3	7,9	115,0
276.010	Limeira	46.155,3	51.863,3	53.163,9	68.729,2	45.947,1	63.137,0	37,4	0,6	13,2	228,8
278.724	Taubaté	48.241,3	42.212,8	56.577,2	50.004,7	52.504,3	41.603,0	-20,8	0,4	7,7	149,3
290.607	Guarujá	35.373,3	34.239,6	64.695,8	55.092,6	44.368,9	43.623,2	-1,7	0,4	6,2	150,1
8.899.383	**De 100 mil a 300 mil hab.**	**1.267.356,3**	**1.426.670,8**	**1.821.125,0**	**2.530.969,1**	**1.971.125,1**	**2.201.203,9**	**11,7**	**21,1**	**12,0**	**247,3**
318.785	Franca	11.103,1	22.727,8	22.229,2	44.888,9	27.375,6	54.371,0	98,6	0,5	15,1	170,6
321.854	Itaquaquecetuba	16.951,5	30.181,7	19.643,7	49.023,0	32.230,9	33.200,9	3,0	0,3	10,3	103,2
332.424	São Vicente	13.044,1	16.127,9	18.324,7	38.254,6	19.854,8	74.781,5	276,6	0,7	11,9	225,0
344.039	Bauru	27.633,5	33.821,4	35.211,2	29.293,0	35.188,1	76.579,3	117,6	0,7	12,9	222,6
364.872	Piracicaba	43.021,7	78.023,5	81.905,7	150.172,8	122.981,9	228.043,7	85,4	2,2	26,6	625,0
369.908	Carapicuíba	24.382,2	41.625,9	24.920,4	30.978,1	12.677,3	18.722,2	47,7	0,2	7,3	50,6
370.251	Jundiaí	57.353,7	84.676,2	84.794,5	136.045,6	86.297,0	124.126,4	43,8	1,2	12,7	335,3
386.039	Diadema	31.727,7	51.047,4	55.506,6	61.813,9	39.975,2	35.202,6	-11,9	0,3	5,4	91,2
387.241	Mogi das Cruzes	50.136,0	56.908,5	90.025,6	76.594,5	75.797,6	96.778,9	27,7	0,9	15,0	249,9
408.435	São José do Rio Preto	30.185,5	58.517,4	110.262,6	78.783,9	47.251,0	95.326,1	101,7	0,9	12,0	233,4
417.281	Mauá	33.985,3	48.403,2	24.415,8	36.539,0	42.360,1	30.863,3	-27,1	0,3	5,9	74,0
419.757	Santos	47.608,4	39.308,2	45.581,7	102.951,4	89.589,7	71.242,6	-20,5	0,7	5,5	169,7
586.311	Sorocaba	67.792,9	72.906,6	105.254,9	139.854,0	119.757,2	133.570,5	11,5	1,3	11,1	227,8
605.114	Ribeirão Preto	54.960,1	64.291,1	42.211,3	116.702,6	51.093,9	106.934,7	109,3	1,0	7,8	176,7
627.544	São José dos Campos	103.345,6	127.654,4	169.004,1	242.664,5	126.275,7	153.675,2	21,7	1,5	10,9	244,9
666.469	Osasco	70.093,2	95.417,2	101.518,0	155.130,0	166.109,3	163.267,6	-1,7	1,6	12,6	245,0
673.914	Santo André	103.634,6	95.552,8	208.831,4	161.773,6	114.974,6	129.266,8	12,4	1,2	9,0	191,8
765.203	São Bernardo do Campo	194.548,5	275.485,7	291.344,8	293.482,3	178.418,9	281.283,7	57,7	2,7	11,9	367,6
1.080.999	Campinas	65.981,8	74.618,2	138.331,1	123.237,9	236.108,7	138.785,6	-41,2	1,3	5,3	128,4
1.222.357	Guarulhos	111.805,0	177.409,6	211.353,9	403.969,9	360.033,3	534.387,1	48,4	5,1	20,7	437,2
10.668.797	**Acima de 300 mil hab.**	**1.159.294,3**	**1.544.704,7**	**1.880.671,1**	**2.472.153,5**	**1.984.350,7**	**2.580.409,8**	**30,0**	**24,8**	**11,6**	**241,9**
30.007.791	Interior	3.711.908,4	4.737.073,5	5.614.645,1	7.792.791,3	5.756.679,5	7.263.746,8	26,2	69,7	11,8	242,1
11.244.369	São Paulo	860.678,1	2.030.906,0	2.707.538,7	3.073.179,1	2.309.062,1	3.152.108,7	36,5	30,3	11,0	280,3
41.252.160	**Total**	**4.572.586,6**	**6.767.979,5**	**8.322.183,8**	**10.865.970,4**	**8.065.741,6**	**10.415.855,6**	**29,1**	**100,0**	**11,5**	**252,5**

Fonte: *elaborado por Aequus Consultoria com base nos dados da Secretaria do Tesouro Nacional (STN) e do Censo Demográfico 2010, do Instituto Brasileiro de Geografia e Estatística (IBGE).* ***Nota:*** *[1]inclui as inversões financeiras. [2]exceto Paulínia.*

RANKING 2010

Investimentos

Valores absolutos

Posição	Município	Investimentos[1] em R$	População 2010
1º	São Paulo	3.152.108.722	11.244.369
2º	Guarulhos	534.387.067	1.222.357
3º	Barueri	384.188.178	240.656
4º	São Bernardo do Campo	281.283.725	765.203
5º	Piracicaba	228.043.682	364.872
6º	Osasco	163.267.584	666.469
7º	São José dos Campos	153.675.217	627.544
8º	Campinas	138.785.570	1.080.999
9º	Sorocaba	133.570.548	586.311
10º	Santo André	129.266.803	673.914
11º	Jundiaí	124.126.409	370.251
12º	Ribeirão Preto	106.934.701	605.114
13º	Mogi das Cruzes	96.778.894	387.241
14º	São José do Rio Preto	95.326.059	408.435
15º	Jacareí	85.503.006	211.308
16º	Paulínia	81.480.107	82.150
17º	Bauru	76.579.323	344.039
18º	São Vicente	74.781.474	332.424
19º	Santos	71.242.642	419.757
20º	Indaiatuba	70.092.112	201.848
21º	Limeira	63.137.027	276.010
22º	Araraquara	58.387.633	208.725
23º	São Carlos	58.167.299	221.936
24º	Hortolândia	56.322.654	192.225
25º	Embu	55.213.685	240.007
26º	Franca	54.371.021	318.785
27º	Praia Grande	52.996.772	260.769
28º	Poá	52.919.221	106.033
29º	São Caetano do Sul	52.395.321	149.571
30º	Itu	50.423.326	154.200
31º	Guararema	48.568.607	25.861
32º	Itapecerica da Serra	47.069.567	152.380
33º	Americana	47.026.964	210.701
34º	Caraguatatuba	45.554.997	100.899
35º	Guarujá	43.623.178	290.607
36º	Taubaté	41.602.957	278.724
37º	Ferraz de Vasconcelos	39.711.136	168.290
38º	Sumaré	38.776.495	241.437
39º	Presidente Prudente	37.694.630	207.625
40º	Rio Claro	36.439.655	186.299
41º	Louveira	36.408.779	37.153
42º	Atibaia	35.880.649	126.614
43º	Itapevi	35.714.513	200.874
44º	Diadema	35.202.621	386.039
45º	Ribeirão Pires	34.306.044	113.043
46º	Santana de Parnaíba	34.256.883	108.875
47º	Itaquaquecetuba	33.200.888	321.854
48º	Taboão da Serra	32.917.227	244.719
49º	Votuporanga	32.414.856	84.728
50º	Birigui	31.840.252	108.722
51º	Mauá	30.863.343	417.281
52º	Marília	30.544.847	216.684
53º	Suzano	30.189.167	262.568
54º	Itapetininga	28.296.791	144.416
55º	Araçatuba	27.581.427	181.618
56º	Ourinhos	27.355.742	103.026
57º	Jaú	26.492.602	131.068
58º	Catanduva	26.467.443	112.843
59º	Cubatão	25.634.471	118.797
60º	Araras	25.574.759	118.898
61º	Botucatu	25.407.869	127.370
62º	Itanhaém	25.375.986	87.053
63º	Salto	24.851.325	105.569
64º	Barretos	24.839.039	112.102
65º	São Roque	24.663.848	78.873
66º	São João da Boa Vista	24.571.223	83.661
67º	São Sebastião	24.303.354	73.833
68º	Cotia	23.811.780	201.023
69º	Sertãozinho	23.346.483	110.094
70º	São Luís do Paraitinga	22.596.877	10.404
71º	Santa Bárbara d'Oeste	22.337.799	180.148
72º	Caieiras	21.592.612	86.623
73º	Pirassununga	20.988.027	70.138
74º	Bragança Paulista	20.192.947	146.663
75º	Peruíbe	20.161.889	59.793
76º	Mogi Guaçu	19.573.827	137.286
77º	Tupã	19.376.769	63.492
78º	Itatiba	19.124.720	101.450
79º	Carapicuíba	18.722.225	369.908
80º	Jandira	17.977.240	108.436
81º	Moji Mirim	17.827.405	86.244
82º	Itapeva	17.569.836	87.765
83º	Francisco Morato	17.253.018	154.538
84º	Arujá	16.773.555	74.818
85º	Porto Ferreira	16.745.483	51.407
86º	Olímpia	16.362.535	49.792
87º	Votorantim	16.358.966	108.872
88º	Leme	16.302.744	91.804
89º	Porto Feliz	15.920.358	48.914
90º	Pindamonhangaba	15.700.205	147.034
91º	Capivari	15.683.051	48.573
92º	Fernandópolis	15.096.869	64.707
93º	Lençóis Paulista	14.998.419	61.454
94º	Mairiporã	14.034.492	80.920
95º	Valinhos	13.967.239	106.968
96º	Franco da Rocha	13.526.237	131.603
97º	Assis	13.459.732	95.156
98º	Avaré	13.016.586	82.935
99º	Cajamar	12.841.853	64.113
100º	Jaguariúna	12.500.423	44.331
	Total dos 100 maiores	**8.532.722.118**	**32.362.032**
	Total dos demais	**1.883.133.435**	**8.890.128**
	Total geral	**10.415.855.553**	**41.252.160**

Fonte: *elaborado por Aequus Consultoria com base nos dados da Secretaria do Tesouro Nacional (STN) e do Censo Demográfico 2010, do Instituto Brasileiro de Geografia e Estatística (IBGE).* ***Nota:*** *[1]inclui as despesas com inversões financeiras.*

Valores per capita

Posição	Município	Investimentos[1] per capita	Investimentos[1]	População 2010
		em R$		
1º	Lourdes	2.627	5.577.452	2.123
2º	Mombuca	2.522	8.238.200	3.266
3º	São João de Iracema	2.220	3.950.716	1.780
4º	São Luís do Paraitinga	2.172	22.596.877	10.404
5º	Guararema	1.878	48.568.607	25.861
6º	Nova Castilho	1.720	1.938.156	1.127
7º	Barueri	1.596	384.188.178	240.656
8º	Santópolis do Aguapeí	1.203	5.148.616	4.281
9º	Borebi	1.186	2.722.574	2.295
10º	Queiroz	1.186	3.330.471	2.808
11º	Mira Estrela	1.184	3.345.936	2.827
12º	Rifaina	1.167	4.009.201	3.436
13º	Uru	1.157	1.447.740	1.251
14º	Águas de São Pedro	1.150	3.109.734	2.703
15º	Turmalina	1.104	2.183.533	1.978
16º	Ubirajara	1.102	4.879.034	4.429
17º	Turiúba	1.098	2.115.832	1.927
18º	Anhembi	1.067	6.027.467	5.648
19º	Sagres	1.031	2.469.197	2.395
20º	Paulínia	992	81.480.107	82.150
21º	Louveira	980	36.408.779	37.153
22º	Indiaporã	939	3.668.242	3.906
23º	Paulistânia	907	1.612.785	1.778
24º	Meridiano	893	3.440.200	3.851
25º	União Paulista	887	1.418.622	1.599
26º	São João das Duas Pontes	886	2.272.578	2.566
27º	Nova Canaã Paulista	869	1.836.452	2.114
28º	Bofete	862	8.004.675	9.282
29º	Nova Independência	846	2.598.160	3.072
30º	Santa Clara d'Oeste	839	1.747.992	2.084
31º	Ipeúna	824	4.957.123	6.016
32º	Pedranópolis	818	2.096.034	2.561
33º	Santa Salete	815	1.179.778	1.447
34º	Fernando Prestes	815	4.511.886	5.534
35º	Ilha Comprida	805	7.265.597	9.027
36º	Santa Cruz da Conceição	804	3.212.841	3.998
37º	Ibirá	799	8.685.989	10.868
38º	Trabiju	793	1.225.101	1.544
39º	Arapeí	779	1.941.715	2.492
40º	Monções	757	1.614.424	2.134
41º	Ocauçu	746	3.105.895	4.163
42º	Bento de Abreu	721	1.928.725	2.674
43º	Paraibuna	711	12.361.281	17.384
44º	Suzanápolis	705	2.386.675	3.383
45º	Piacatu	693	3.666.418	5.287
46º	Campos Novos Paulista	687	3.116.851	4.539
47º	Marapoama	674	1.775.023	2.633
48º	Santana da Ponte Pensa	663	1.088.588	1.641
49º	Águas da Prata	651	4.932.065	7.580
50º	Mesópolis	646	1.218.244	1.886
51º	Pracinha	643	1.840.180	2.863
52º	Gavião Peixoto	626	2.765.406	4.420
53º	Piracicaba	625	228.043.682	364.872
54º	Taiúva	625	3.403.361	5.447
55º	Silveiras	623	3.605.545	5.792
56º	Brejo Alegre	612	1.574.901	2.573
57º	Monte Alegre do Sul	611	4.366.410	7.148
58º	Braúna	607	3.047.674	5.021
59º	Estrela do Norte	605	1.610.054	2.661
60º	Patrocínio Paulista	603	7.841.722	13.002
61º	Rubinéia	590	1.689.010	2.862
62º	Campina do Monte Alegre	589	3.278.029	5.567
63º	Populina	580	2.450.569	4.223
64º	Três Fronteiras	574	3.116.101	5.428
65º	Alto Alegre	573	2.353.040	4.105
66º	Floreal	571	1.715.615	3.003
67º	Analândia	571	2.449.953	4.289
68º	Zacarias	569	1.329.153	2.334
69º	Clementina	565	3.993.508	7.064
70º	Santo Antônio do Pinhal	564	3.674.005	6.516
71º	Elisiário	560	1.747.081	3.120
72º	Anhumas	559	2.088.411	3.738
73º	Uchoa	556	5.263.564	9.475
74º	Ariranha	553	4.727.222	8.547
75º	Cândido Rodrigues	546	1.457.012	2.668
76º	Ubarana	544	2.874.281	5.286
77º	Jambeiro	543	2.907.260	5.350
78º	Arco-Íris	538	1.036.066	1.925
79º	Ribeirão dos Índios	529	1.156.180	2.187
80º	Narandiba	528	2.266.385	4.289
81º	Magda	528	1.690.179	3.200
82º	Luiziânia	522	2.626.286	5.030
83º	Cardoso	520	6.139.351	11.798
84º	São José do Barreiro	518	2.120.409	4.097
85º	Torre de Pedra	508	1.145.504	2.257
86º	Itirapuã	504	2.981.848	5.914
87º	Barão de Antonina	504	1.570.439	3.116
88º	Sandovalina	502	1.855.150	3.699
89º	Rubiácea	501	1.366.130	2.729
90º	Colômbia	499	2.992.091	5.994
91º	Poá	499	52.919.221	106.033
92º	Alumínio	494	8.326.564	16.845
93º	Gabriel Monteiro	490	1.326.751	2.705
94º	Aspásia	488	882.072	1.809
95º	Guaraçaí	488	4.112.152	8.435
96º	Parisi	479	972.387	2.032
97º	Santa Rita d'Oeste	472	1.199.780	2.543
98º	Nova Luzitânia	468	1.610.830	3.441
99º	Jeriquara	468	1.482.307	3.168
100º	Jumirim	467	1.307.469	2.801
	Total dos 100 maiores	**898**	**1.140.904.665**	**1.270.962**
	Total dos demais	**232**	**9.274.950.888**	**39.981.198**
	Total geral	**252**	**10.415.855.553**	**41.252.160**

Fonte: *elaborado por Aequus Consultoria com base nos dados da Secretaria do Tesouro Nacional (STN) e do Censo Demográfico 2010, do Instituto Brasileiro de Geografia e Estatística (IBGE).* ***Nota:*** *[1]inclui as despesas com inversões financeiras.*

A

Suzano: o futuro é agora.
Com o Polo de Ensino Superior e Tecnologia, Suzano vai se transformar em uma cidade universitária. É uma nova fase em seu desenvolvimento: com produção de conhecimento e inovação, com mais qualidade de vida para todos. Suzano aposta no presente, porque sabemos que o futuro é agora.
cidade de
Suzano
Crescer, Inovar, Viver Bem
www.suzano.sp.gov.br

Juros e amortizações da dívida

O pagamento de juros e amortizações refere-se às dívidas de longo prazo, também chamadas de fundadas ou consolidadas. Elas têm origem em contratos de operações de crédito realizados junto a instituições financeiras, contratos de refinanciamento da dívida com a União, além de dívidas judiciais (precatórios), previdenciárias e trabalhistas.

Desempenho

Em 2010, o gasto com encargos e amortizações da dívida dos municípios paulistas alcançou o montante de R$ 4,09 bilhões, perfazendo um crescimento de 3,1%, em relação ao ano anterior. Assim como em 2009, o resultado foi determinado pelo balanceamento entre os movimentos opostos da capital e do interior.

Como a cidade de São Paulo responde por 67,5% do total desembolsado pelos municípios do Estado, são seus dispêndios que exercem maior influência sobre a variação dessa despesa. Após ter recuado 4,4% em 2009, o gasto com a dívida da capital cresceu 6,3%, totalizando R$ 2,76 bilhões, em 2010.

Evolução da despesa com juros e amortizações da dívida
em R$ milhões - IPCA médio de 2010

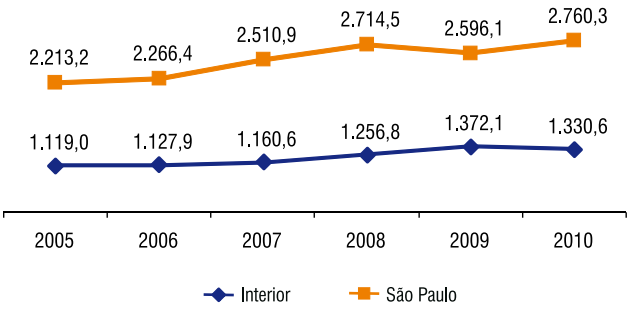

Taxa de crescimento da despesa com juros e amortizações da dívida em relação ao ano anterior

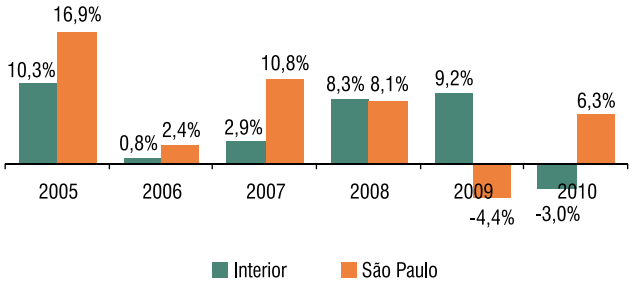

No interior, pela primeira vez desde 2004, o dispêndio com a dívida retrocedeu. Em 2010, os gastos totalizaram R$ 1,33 bilhão, representando uma queda de 3% em relação a 2009. Essa retração foi influenciada, principalmente, pela redução da despesa com encargos e amortizações da dívida nos municípios com mais de 300 mil habitantes, que, juntos, economizaram mais de R$ 40 milhões. As quedas mais expressivas nesse grupo foram registradas em Mauá (-63,1%), Franca (-48,4%) e São Bernardo do Campo (-43,7%). Considerando todos os municípios com mais de 100 mil habitantes, os maiores aumentos foram encontrados em Araçatuba (171,1%), Ourinhos (158,1%), Jaú (135,1%) e Itaquaquecetuba (85,4%).

À exceção da capital, os maiores montantes despendidos com a dívida foram realizados por Campinas (R$ 138,2 milhões),

As dez maiores despesas com juros e amortizações em 2010 e participação no total

Posição	Município	Valor *em R$ milhões*	Participação - *em %*	
			no total de juros e amortizações	acumulada
1º	São Paulo	2.760,3	67,5	67,5
2º	Campinas	138,2	3,4	70,9
3º	Guarulhos	52,4	1,3	72,1
4º	Osasco	52,0	1,3	73,4
5º	Paulínia	48,9	1,2	74,6
6º	São Bernardo do Campo	41,7	1,0	75,6
7º	Sorocaba	38,0	0,9	76,5
8º	Jundiaí	37,0	0,9	77,5
9º	Santos	25,8	0,6	78,1
10º	Bauru	24,6	0,6	78,7
	Total	**4.090,8**	**100,0**	

Guarulhos (R$ 52,4 milhões), Osasco (R$ 52 milhões), Paulínia (R$ 48,9 milhões), São Bernardo do Campo (R$ 41,7 milhões), Sorocaba (R$ 38 milhões), Jundiaí (R$ 37 milhões), Santos (R$ 25,8 milhões) e Bauru (R$ 24,6 milhões).

As nove localidades supracitadas tiveram participações individuais que variaram entre 0,6% e 3,4% no total dos encargos e das amortizações da dívida. Em conjunto, elas responderam por 11,2% do valor desembolsado em 2010.

Comprometimento da receita corrente

Para a maioria das cidades paulistas, o peso da despesa com a dívida no orçamento é pouco significativo. Das 625 localidades com dados em 2010, em apenas quatro, o gasto com a dívida consumiu mais de 7% da receita corrente: São Paulo (10,5%), Manduri (9%), Queluz (8,1%) e Água de São Pedro (7,8%). Em outros 23 municípios essa relação ficou entre 5% e 7%.

A relação entre os recursos correntes destinados ao pagamento de encargos e amortizações da dívida da capital paulista tem declinado ao longo dos últimos anos, passando de 12,3%, em 2005, para 10,5%, em 2010. Vale ressaltar que esse patamar está abaixo do limite máximo de 11,5% do comprometimento da receita corrente em gastos com a dívida, estabelecido pelo Senado Federal através da Resolução nº 43 de 2001 (artigo 7º, I).

Participação dos juros e das amortizações da dívida na receita corrente do Município de São Paulo

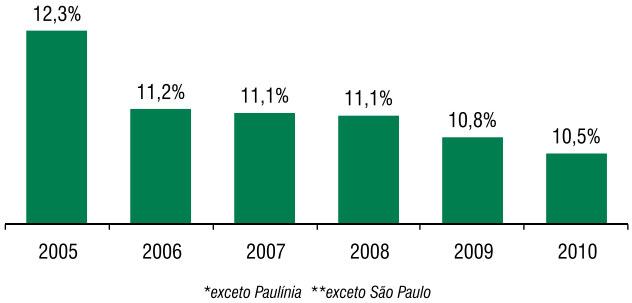

Os dez maiores níveis de comprometimento da receita corrente com juros e amortizações da dívida em 2010

Posição	Município	Participação na receita corrente *em %*
1º	São Paulo	10,5%
2º	Manduri	9,0%
3º	Queluz	8,1%
4º	Águas de São Pedro	7,8%
5º	São Pedro	7,0%
6º	Águas de Lindoia	6,8%
7º	Serra Negra	6,5%
8º	Taquaritinga	6,1%
9º	Juquitiba	6,0%
10º	Campinas	5,8%

Legislação sobre o endividamento municipal

a) **Dívida consolidada líquida** não pode exceder a 120% a receita corrente líquida (Resolução nº 40, artigo 3º, inciso II, de 20/12/2001, do Senado Federal);
b) **Desembolso anual com amortizações, juros e demais encargos** da dívida consolidada não pode exceder a 11,5% da receita corrente líquida (Resolução nº 43, artigo 7º, inciso I, de 21/12/2001, do Senado Federal); e
c) **Montante das operações realizadas em um exercício financeiro** não pode ser superior a 16% da receita corrente líquida (Resolução nº 43, artigo 7º, inciso I, de 21/12/2001, do Senado Federal).

Prazos para enquadramento da dívida consolidada

A Resolução nº 40, do Senado, estabeleceu um prazo de 15 anos, contados a partir de 2001, para que os municípios possam enquadrar suas dívidas consolidadas líquidas no limite de 120% da receita corrente líquida.

Durante esse período, o montante que excedê-lo deverá ser reduzido na proporção de 1/15 a cada ano. Para os municípios que já estiverem abaixo do valor máximo ou que alcançarem o enquadramento antes dos 15 anos previstos, vale o disposto no artigo 31 da Lei de Responsabilidade Fiscal (LRF), que determina que, caso ultrapassem os limites da dívida, ela deve ser reconduzida ao nível permitido até o término do terceiro quadrimestre subsequente, reduzindo o excedente em pelo menos 25% no primeiro quadrimestre.

Penalidades

O município que não cumprir as regras para o enquadramento de suas dívidas consolidadas ficará impedido, enquanto perdurar a irregularidade, de contratar operações de crédito e de receber transferências voluntárias (LRF – Lei Complementar nº 101/2000, artigo 31).

EVOLUÇÃO 2005-2010

Juros e amortizações da dívida

População 2010	Município	2005	2006	2007	2008	2009	2010	Variação 2010/ 2009	Participação 2010		Desp. Juros e am. dívida per capita 2010
									no total de juros e am. da dívida	na rec. corr.[1]	
		em R$ mil - IPCA médio de 2010						em %	em %		em R$
1.374.057	Até 10 mil habitantes	39.070,6	40.035,8	42.456,6	46.634,7	44.902,0	43.534,7	-3,1	1,1	1,4	31,7
3.167.236	De 10 mil a 30 mil hab.	75.399,8	75.223,5	81.819,2	92.176,6	90.660,3	95.670,1	5,5	2,3	1,7	30,2
2.545.681	De 30 mil a 50 mil hab.	66.024,6	78.476,3	80.121,9	94.702,4	90.989,2	91.360,0	0,4	2,2	2,0	35,9
3.270.487	De 50 mil a 100 mil hab.[2]	75.111,5	85.683,6	103.422,8	117.622,1	116.120,4	115.460,2	-0,6	2,8	2,0	35,3
82.150	Paulínia	10.641,5	6.065,2	2.768,5	2.236,3	13.703,4	48.937,8	257,1	1,2	5,6	595,7
100.899	Caraguatatuba	2.883,7	3.215,7	2.686,1	2.930,5	2.587,9	2.441,5	-5,7	0,1	1,0	24,2
101.450	Itatiba	1.970,2	3.252,7	3.281,3	2.925,4	2.334,5	2.146,7	-8,1	0,1	1,2	21,2
103.026	Ourinhos	955,5	1.121,1	1.791,6	911,6	1.075,2	2.775,4	158,1	0,1	1,5	26,9
105.569	Salto	3.946,0	4.632,1	4.028,3	4.644,0	3.829,3	3.548,4	-7,3	0,1	2,1	33,6
106.033	Poá	1.130,2	1.118,6	1.072,0	1.027,4	1.002,1	1.776,5	77,3	0,0	0,8	16,8
106.968	Valinhos	19.557,8	15.495,5	7.938,4	7.488,3	7.126,0	9.311,2	30,7	0,2	3,5	87,1
107.146	Várzea Paulista	6.721,6	7.429,1	4.298,0	3.220,4	3.559,7	3.955,1	11,1	0,1	3,0	36,9
107.975	Tatuí	1.055,9	1.507,6	1.613,7	1.702,7	1.677,7	1.796,8	7,1	0,0	1,0	16,6
108.436	Jandira	635,3	2.463,1	3.695,7	3.933,1	3.960,8	3.693,1	-6,8	0,1	2,5	34,1
108.722	Birigui	5.147,4	5.253,1	4.534,7	7.542,6	9.052,7	33,4	-99,6	0,0	0,0	0,3
108.872	Votorantim	85,7	75,1	19,4	744,3	2.642,1	1.911,8	-27,6	0,0	1,1	17,6
108.875	Santana de Parnaíba	3.560,8	4.412,7	4.879,4	4.875,9	4.371,1	4.747,2	8,6	0,1	1,2	43,6
110.094	Sertãozinho	2.236,4	2.583,8	2.522,5	2.999,4	4.932,8	3.782,3	-23,3	0,1	1,6	34,4
112.091	Guaratinguetá	2.461,3	5.212,6	3.613,1	3.390,7	4.280,8	3.830,2	-10,5	0,1	2,3	34,2
112.102	Barretos	224,6	250,5	272,1	328,7	3.462,2	2.443,4	-29,4	0,1	1,0	21,8
112.843	Catanduva	4.100,7	5.378,5	8.107,9	8.923,7	5.186,0	5.325,0	2,7	0,1	2,4	47,2
113.043	Ribeirão Pires	4.854,3	5.173,3	5.380,2	5.685,9	3.677,9	4.025,1	9,4	0,1	2,7	35,6
118.797	Cubatão	57.685,9	18.794,5	28.251,8	37.658,3	58.882,1	18.009,6	-69,4	0,4	2,6	151,6
118.898	Araras	11.553,5	4.705,1	4.275,2	3.501,7	3.055,3	3.399,5	11,3	0,1	1,3	28,6
126.614	Atibaia	1.695,5	1.627,1	1.648,7	2.443,8	3.003,6	3.427,7	14,1	0,1	1,4	27,1
127.370	Botucatu	1.903,0	2.227,3	2.184,8	1.969,4	1.636,5	1.473,9	-9,9	0,0	0,8	11,6
131.068	Jaú	2.688,5	3.104,8	3.641,0	3.910,5	3.728,9	8.764,9	135,1	0,2	4,3	66,9
131.603	Franco da Rocha	3.899,7	4.137,4	3.413,4	3.688,8	4.501,3	4.386,8	-2,5	0,1	3,2	33,3
137.286	Mogi Guaçu	6.786,2	8.855,1	9.214,0	7.946,0	6.919,8	8.281,1	19,7	0,2	3,1	60,3
144.416	Itapetininga	4.178,3	4.827,0	5.971,8	4.928,4	5.668,6	2.846,9	-49,8	0,1	1,4	19,7
146.663	Bragança Paulista	1.702,5	1.672,6	1.434,5	2.036,2	872,1	672,5	-22,9	0,0	0,3	4,6
147.034	Pindamonhangaba	4.407,5	4.938,4	5.146,9	4.899,0	5.245,2	5.028,8	-4,1	0,1	2,0	34,2
149.571	São Caetano do Sul	11.426,9	9.024,9	8.284,6	6.259,5	8.802,9	4.367,0	-50,4	0,1	0,6	29,2
152.380	Itapecerica da Serra	2.941,8	5.013,3	5.303,9	6.327,6	6.245,5	6.527,2	4,5	0,2	3,0	42,8
154.200	Itu	5.355,0	6.114,1	7.973,3	6.908,7	4.699,6	5.838,3	24,2	0,1	1,9	37,9
154.538	Francisco Morato	3.042,0	3.251,2	3.896,1	4.146,5	2.996,7	4.396,6	46,7	0,1	2,7	28,5
168.290	Ferraz de Vasconcelos	3.954,4	4.401,2	7.248,1	4.247,9	4.018,1	3.618,8	-9,9	0,1	2,1	21,5
180.148	Santa Bárbara d'Oeste	9.100,8	9.829,6	10.313,9	9.726,6	8.695,7	5.098,3	-41,4	0,1	2,0	28,3
181.618	Araçatuba	10.697,6	11.547,9	12.166,0	14.302,3	3.086,7	8.367,9	171,1	0,2	2,7	46,1
186.299	Rio Claro	10.424,0	7.324,4	9.165,4	7.065,9	10.273,8	9.596,2	-6,6	0,2	2,5	51,5
192.225	Hortolândia	4.395,6	7.173,7	10.074,7	11.731,6	8.473,2	8.443,1	-0,4	0,2	2,2	43,9
200.874	Itapevi	4.285,1	4.136,2	3.089,4	2.905,0	2.897,9	2.752,6	-5,0	0,1	1,0	13,7
201.023	Cotia	878,8	1.437,8	3.417,2	6.060,8	8.379,1	10.112,5	20,7	0,2	2,6	50,3

População 2010	Município	2005	2006	2007	2008	2009	2010	Variação 2010/ 2009	Participação 2010 no total de juros e am. da dívida	Participação 2010 na rec. corr.[1]	Desp. Juros e am. dívida per capita 2010
		em R$ mil - IPCA médio de 2010						em %	em %		em R$
201.848	Indaiatuba	4.315,9	4.517,2	4.778,5	5.696,4	6.897,0	9.052,9	31,3	0,2	1,8	44,9
207.625	Presidente Prudente	9.997,2	10.652,8	11.966,5	12.506,5	17.607,0	15.473,3	-12,1	0,4	4,9	74,5
208.725	Araraquara	2.861,3	3.225,5	3.538,9	4.233,8	2.340,3	1.329,2	-43,2	0,0	0,3	6,4
210.701	Americana	6.168,8	12.864,8	14.037,6	14.032,8	11.900,3	14.406,8	21,1	0,4	3,2	68,4
211.308	Jacareí	10.178,0	12.289,8	11.979,5	10.388,0	12.127,7	16.458,5	35,7	0,4	4,1	77,9
216.684	Marília	4.643,0	7.469,6	7.268,1	11.733,5	12.029,1	12.591,2	4,7	0,3	3,0	58,1
221.936	São Carlos	18.150,1	16.404,2	12.314,4	16.404,6	18.820,3	20.888,5	11,0	0,5	5,0	94,1
240.007	Embu	1.567,1	2.621,1	2.677,8	3.581,3	1.918,9	2.325,0	21,2	0,1	0,9	9,7
240.656	Barueri	-	-	-	-	-	-	..	-	-	-
241.437	Sumaré	8.951,0	22.711,0	23.095,2	18.533,3	13.024,3	18.091,7	38,9	0,4	4,5	74,9
244.719	Taboão da Serra	3.776,3	4.441,7	5.634,9	6.522,2	7.706,6	5.137,8	-33,3	0,1	1,2	21,0
260.769	Praia Grande	11.589,4	15.425,1	15.853,6	17.266,4	16.448,4	14.783,1	-10,1	0,4	2,4	56,7
262.568	Suzano	5.919,6	8.696,3	4.079,7	9.984,7	12.641,2	12.704,9	0,5	0,3	3,4	48,4
276.010	Limeira	10.289,7	10.423,8	12.166,2	13.320,9	12.232,9	11.426,0	-6,6	0,3	2,3	41,4
278.724	Taubaté	2.192,0	2.140,7	2.104,3	2.378,8	3.337,3	3.368,2	0,9	0,1	0,6	12,1
290.607	Guarujá	11.836,4	10.231,2	10.888,4	6.743,3	24.237,6	19.530,0	-19,4	0,5	2,9	67,2
8.899.383	**De 100 mil a 300 mil hab.**	**336.965,6**	**336.833,6**	**348.233,1**	**369.265,7**	**400.110,4**	**360.520,4**	**-9,9**	**8,8**	**2,0**	**40,5**
318.785	Franca	8.178,3	15.807,5	8.875,6	10.585,5	15.159,5	7.822,4	-48,4	0,2	2,2	24,5
321.854	Itaquaquecetuba	2.698,0	5.068,7	3.417,7	3.500,0	4.170,7	7.730,4	85,4	0,2	2,6	24,0
332.424	São Vicente	8.740,7	17.455,1	8.177,5	13.209,5	12.820,2	14.462,5	12,8	0,4	2,9	43,5
344.039	Bauru	11.168,6	11.048,0	17.208,2	25.505,6	33.840,9	24.562,9	-27,4	0,6	4,5	71,4
364.872	Piracicaba	6.713,9	8.482,3	8.569,9	9.979,4	9.213,3	15.298,0	66,0	0,4	2,0	41,9
369.908	Carapicuíba	-	3.641,7	4.392,8	3.244,8	4.527,5	4.291,9	-5,2	0,1	1,8	11,6
370.251	Jundiaí	40.145,4	38.355,5	39.699,8	40.854,8	39.784,1	37.004,2	-7,0	0,9	3,5	99,9
386.039	Diadema	20.793,2	27.523,3	22.382,1	22.578,9	27.574,9	23.180,8	-15,9	0,6	3,4	60,1
387.241	Mogi das Cruzes	8.343,7	10.163,0	29.038,4	15.722,5	17.489,0	22.654,1	29,5	0,6	4,0	58,5
408.435	São José do Rio Preto	20.155,1	10.333,0	12.192,6	17.590,1	17.910,0	22.034,9	23,0	0,5	3,0	54,0
417.281	Mauá	37.033,6	32.779,5	11.808,9	23.381,3	43.233,2	15.975,0	-63,1	0,4	2,9	38,3
419.757	Santos	22.230,9	16.199,7	13.806,9	22.378,2	19.612,2	25.844,8	31,8	0,6	2,1	61,6
586.311	Sorocaba	49.847,0	26.072,3	21.378,5	18.198,7	20.641,7	37.976,1	84,0	0,9	3,2	64,8
605.114	Ribeirão Preto	17.364,3	14.834,3	21.635,6	20.684,3	30.366,8	17.306,6	-43,0	0,4	1,5	28,6
627.544	São José dos Campos	20.825,1	10.387,3	11.058,1	11.575,4	12.389,7	11.160,6	-9,9	0,3	0,8	17,8
666.469	Osasco	24.757,2	41.628,7	37.034,7	35.261,9	39.592,4	51.998,6	31,3	1,3	4,5	78,0
673.914	Santo André	4.165,2	3.900,6	3.230,9	2.232,0	2.820,1	3.468,8	23,0	0,1	0,3	5,2
765.203	São Bernardo do Campo	16.730,7	18.668,8	43.117,8	55.979,5	74.044,9	41.661,7	-43,7	1,0	1,8	54,5
1.080.999	Campinas	130.232,9	102.195,8	112.873,6	107.493,3	119.451,6	138.223,0	15,7	3,4	5,8	127,9
1.222.357	Guarulhos	65.619,8	91.076,0	71.916,0	74.177,4	71.012,0	52.433,2	-26,2	1,3	2,4	42,9
10.668.797	**Acima de 300 mil hab.**	**515.743,5**	**505.621,1**	**501.815,6**	**534.132,9**	**615.654,7**	**575.090,2**	**-6,6**	**14,1**	**2,8**	**53,9**
30.007.791	Interior	1.118.957,2	1.127.939,1	1.160.637,7	1.256.770,6	1.372.140,4	1.330.573,4	-3,0	32,5	2,3	44,3
11.244.369	São Paulo	2.213.209,1	2.266.441,3	2.510.868,2	2.714.489,5	2.596.081,1	2.760.272,4	6,3	67,5	10,5	245,5
41.252.160	**Total**	**3.332.166,3**	**3.394.380,5**	**3.671.505,9**	**3.971.260,1**	**3.968.221,5**	**4.090.845,8**	**3,1**	**100,0**	**4,8**	**99,2**

Fonte: *elaborado por Aequus Consultoria com base nos dados da Secretaria do Tesouro Nacional (STN) e do Censo Demográfico 2010, do Instituto Brasileiro de Geografia e Estatística (IBGE).* ***Nota:*** *[1]receita corrente ajustada dos efeitos da conta Fundef/Fundeb (ver "Notas metodológicas", na página 3). [2]exceto Paulínia.*

RANKING 2010

Juros e amortizações da dívida

Valores absolutos

Posição	Município	Juros e amort. da dívida *em R$*	População 2010
1º	São Paulo	2.760.272.422	11.244.369
2º	Campinas	138.222.971	1.080.999
3º	Guarulhos	52.433.193	1.222.357
4º	Osasco	51.998.564	666.469
5º	Paulínia	48.937.798	82.150
6º	São Bernardo do Campo	41.661.740	765.203
7º	Sorocaba	37.976.070	586.311
8º	Jundiaí	37.004.177	370.251
9º	Santos	25.844.781	419.757
10º	Bauru	24.562.854	344.039
11º	Diadema	23.180.785	386.039
12º	Mogi das Cruzes	22.654.102	387.241
13º	São José do Rio Preto	22.034.883	408.435
14º	São Carlos	20.888.488	221.936
15º	Guarujá	19.530.015	290.607
16º	Sumaré	18.091.679	241.437
17º	Cubatão	18.009.601	118.797
18º	Ribeirão Preto	17.306.567	605.114
19º	Jacareí	16.458.481	211.308
20º	Mauá	15.974.985	417.281
21º	Presidente Prudente	15.473.320	207.625
22º	Piracicaba	15.298.031	364.872
23º	Praia Grande	14.783.149	260.769
24º	São Vicente	14.462.533	332.424
25º	Americana	14.406.849	210.701
26º	Suzano	12.704.861	262.568
27º	Marília	12.591.172	216.684
28º	Limeira	11.425.963	276.010
29º	São José dos Campos	11.160.601	627.544
30º	Cotia	10.112.523	201.023
31º	Itanhaém	9.658.088	87.053
32º	Rio Claro	9.596.228	186.299
33º	Moji Mirim	9.576.922	86.244
34º	Valinhos	9.311.172	106.968
35º	Indaiatuba	9.052.880	201.848
36º	Jaú	8.764.909	131.068
37º	Hortolândia	8.443.067	192.225
38º	Araçatuba	8.367.909	181.618
39º	Mogi Guaçu	8.281.079	137.286
40º	Franca	7.822.365	318.785
41º	Itaquaquecetuba	7.730.404	321.854
42º	Cajamar	7.315.835	64.113
43º	Itapecerica da Serra	6.527.159	152.380
44º	Campo Limpo Paulista	6.239.925	74.114
45º	Itu	5.838.321	154.200
46º	Taquaritinga	5.337.490	53.985
47º	Catanduva	5.325.027	112.843
48º	Itapira	5.144.077	68.365
49º	Taboão da Serra	5.137.797	244.719
50º	Santa Bárbara d'Oeste	5.098.269	180.148
51º	Pindamonhangaba	5.028.825	147.034
52º	Santana de Parnaíba	4.747.223	108.875
53º	Francisco Morato	4.396.553	154.538
54º	Franco da Rocha	4.386.778	131.603
55º	São Caetano do Sul	4.367.024	149.571
56º	Ubatuba	4.321.477	78.870
57º	Carapicuíba	4.291.857	369.908
58º	Paraguaçu Paulista	4.259.434	42.281
59º	Ribeirão Pires	4.025.126	113.043
60º	Várzea Paulista	3.955.138	107.146
61º	Capivari	3.940.627	48.573
62º	Itapeva	3.860.117	87.765
63º	Guaratinguetá	3.830.250	112.091
64º	Cruzeiro	3.800.173	77.070
65º	Bertioga	3.799.824	47.572
66º	Matão	3.785.217	76.799
67º	Sertãozinho	3.782.256	110.094
68º	Jandira	3.693.143	108.436
69º	Ferraz de Vasconcelos	3.618.782	168.290
70º	Jaboticabal	3.612.792	71.667
71º	Orlândia	3.579.822	39.781
72º	Salto	3.548.384	105.569
73º	São Pedro	3.544.493	31.688
74º	Santo André	3.468.759	673.914
75º	Atibaia	3.427.651	126.614
76º	Araras	3.399.455	118.898
77º	Taubaté	3.368.220	278.724
78º	Tremembé	3.227.453	40.985
79º	Serra Negra	3.010.731	26.362
80º	Mococa	2.985.157	66.303
81º	Pontal	2.936.149	40.245
82º	Ibiúna	2.934.578	71.228
83º	Itapetininga	2.846.860	144.416
84º	Votuporanga	2.837.363	84.728
85º	São Sebastião	2.785.953	73.833
86º	Presidente Venceslau	2.779.544	37.915
87º	Ourinhos	2.775.387	103.026
88º	Itapevi	2.752.642	200.874
89º	Campos do Jordão	2.693.867	47.824
90º	São Manuel	2.465.138	38.390
91º	Barretos	2.443.435	112.102
92º	Caraguatatuba	2.441.512	100.899
93º	Igarapava	2.433.654	27.960
94º	Santa Cruz do Rio Pardo	2.428.205	43.929
95º	Guaíra	2.412.128	37.412
96º	Águas de Lindoia	2.387.937	17.261
97º	Caçapava	2.373.984	84.844
98º	Juquitiba	2.356.200	28.732
99º	Embu	2.325.024	240.007
100º	Porto Ferreira	2.294.727	51.407
	Total dos 100 maiores	**3.860.799.113**	**31.493.531**
	Total dos demais	**230.046.679**	**9.758.629**
	Total geral	**4.090.845.792**	**41.252.160**

Fonte: *elaborado por Aequus Consultoria com base nos dados da Secretaria do Tesouro Nacional (STN) e do Censo Demográfico 2010, do Instituto Brasileiro de Geografia e Estatística (IBGE).*

Valores per capita

Posição	Município	Juros e amort. da dívida per capita	Juros e amortizações da dívida	População 2010
		em R$		
1º	Paulínia	596	48.937.798	82.150
2º	Águas de São Pedro	391	1.057.780	2.703
3º	São Paulo	245	2.760.272.422	11.244.369
4º	Arapeí	244	608.613	2.492
5º	Cubatão	152	18.009.601	118.797
6º	Queluz	140	1.587.807	11.325
7º	São José do Barreiro	138	567.289	4.097
8º	Águas de Lindoia	138	2.387.937	17.261
9º	Ilha Comprida	136	1.226.337	9.027
10º	Campinas	128	138.222.971	1.080.999
11º	Manduri	124	1.117.242	8.999
12º	Santa Clara d'Oeste	119	248.474	2.084
13º	Monções	119	253.328	2.134
14º	Serra Negra	114	3.010.731	26.362
15º	Cajamar	114	7.315.835	64.113
16º	São Pedro	112	3.544.493	31.688
17º	Moji Mirim	111	9.576.922	86.244
18º	Itanhaém	111	9.658.088	87.053
19º	Mira Estrela	109	308.769	2.827
20º	Taciba	109	620.063	5.714
21º	Floreal	107	322.110	3.003
22º	Paraguaçu Paulista	101	4.259.434	42.281
23º	Iporanga	100	432.219	4.302
24º	Jundiaí	100	37.004.177	370.251
25º	Taquaritinga	99	5.337.490	53.985
26º	Cordeirópolis	97	2.035.277	21.085
27º	Rubinéia	96	275.821	2.862
28º	Campos Novos Paulista	96	435.495	4.539
29º	Nova Independência	96	294.386	3.072
30º	Santo Antônio do Pinhal	96	622.386	6.516
31º	Bananal	95	967.756	10.220
32º	São Carlos	94	20.888.488	221.936
33º	Marabá Paulista	92	442.244	4.812
34º	Turmalina	92	181.637	1.978
35º	Orlândia	90	3.579.822	39.781
36º	Suzanápolis	89	299.877	3.383
37º	Valinhos	87	9.311.172	106.968
38º	Igarapava	87	2.433.654	27.960
39º	Guararema	86	2.228.550	25.861
40º	Lavrinhas	86	565.781	6.586
41º	Ribeirão Branco	86	1.566.722	18.272
42º	Campo Limpo Paulista	84	6.239.925	74.114
43º	Riversul	84	517.357	6.165
44º	Balbinos	84	329.192	3.932
45º	Juquitiba	82	2.356.200	28.732
46º	Capivari	81	3.940.627	48.573
47º	Cruzália	81	183.504	2.270
48º	Bertioga	80	3.799.824	47.572
49º	Areias	80	294.637	3.693
50º	Turiúba	80	153.615	1.927
51º	Tremembé	79	3.227.453	40.985
52º	Oscar Bressane	78	199.149	2.539
53º	Osasco	78	51.998.564	666.469
54º	Jacareí	78	16.458.481	211.308
55º	São João de Iracema	77	136.946	1.780
56º	Vera Cruz	77	824.590	10.769
57º	Itapira	75	5.144.077	68.365
58º	Sumaré	75	18.091.679	241.437
59º	Presidente Prudente	75	15.473.320	207.625
60º	Gavião Peixoto	74	325.909	4.420
61º	Bofete	73	681.910	9.282
62º	Monte Azul Paulista	73	1.389.461	18.931
63º	Presidente Venceslau	73	2.779.544	37.915
64º	Cafelândia	73	1.216.847	16.612
65º	Pontal	73	2.936.149	40.245
66º	Gabriel Monteiro	73	197.051	2.705
67º	Tambaú	72	1.617.996	22.410
68º	Bauru	71	24.562.854	344.039
69º	Taquarivaí	71	365.301	5.149
70º	Glicério	71	324.337	4.577
71º	Sandovalina	70	257.259	3.699
72º	Itapuí	70	847.060	12.181
73º	Guaraci	69	683.660	9.976
74º	Americana	68	14.406.849	210.701
75º	Guarujá	67	19.530.015	290.607
76º	Jaú	67	8.764.909	131.068
77º	Tarabai	67	440.960	6.605
78º	Piquerobi	66	233.035	3.541
79º	Patrocínio Paulista	66	853.361	13.002
80º	Buri	65	1.212.020	18.566
81º	Martinópolis	65	1.577.637	24.260
82º	Sabino	65	338.496	5.226
83º	Sorocaba	65	37.976.070	586.311
84º	Guaíra	64	2.412.128	37.412
85º	Colina	64	1.117.370	17.373
86º	São Manuel	64	2.465.138	38.390
87º	Anhumas	64	239.072	3.738
88º	Serra Azul	64	719.774	11.259
89º	Promissão	64	2.275.128	35.688
90º	São João das Duas Pontes	63	161.513	2.566
91º	Rosana	63	1.236.384	19.691
92º	Meridiano	62	238.986	3.851
93º	Jambeiro	62	329.457	5.350
94º	Santos	62	25.844.781	419.757
95º	Tarumã	62	793.007	12.883
96º	General Salgado	62	656.667	10.674
97º	Estiva Gerbi	61	610.746	10.044
98º	Brodowski	61	1.282.505	21.105
99º	Nova Castilho	60	68.086	1.127
100º	Mogi Guaçu	60	8.281.079	137.286
	Total dos 100 maiores	**188**	**3.403.636.650**	**18.148.568**
	Total dos demais	**30**	**687.209.142**	**23.103.592**
	Total geral	**99**	**4.090.845.792**	**41.252.160**

Fonte: *elaborado por Aequus Consultoria com base nos dados da Secretaria do Tesouro Nacional (STN) e do Censo Demográfico 2010, do Instituto Brasileiro de Geografia e Estatística (IBGE).*

Legislativos municipais

Desempenho

Em 2010, os gastos com o legislativo nos municípios paulistas prosseguiram na trajetória de crescimento com uma elevação de 5,5% em relação a 2009, totalizando R$ 1,92 bilhão em 2010. Dos 552 municípios com dados para 2009 e 2010, 352 apresentaram algum tipo de aumento.

Evolução da despesa com o legislativo municipal
em R$ milhões - IPCA médio de 2010

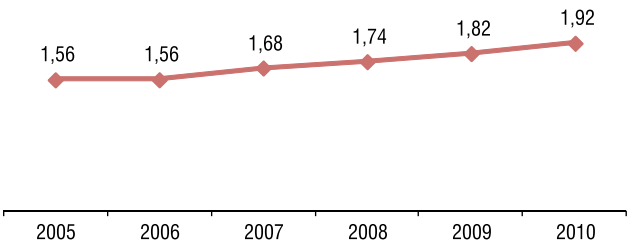

Taxa de crescimento da despesa com o legislativo em relação ao ano anterior

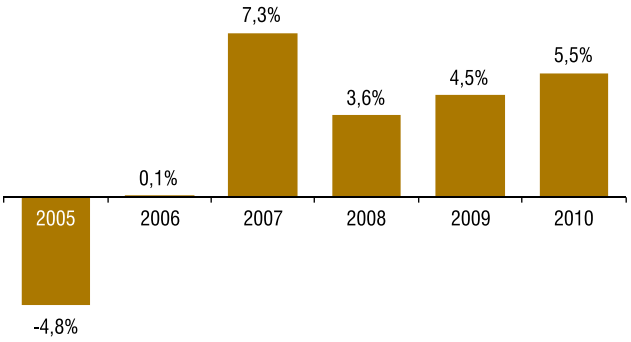

A expansão dos gastos ocorreu em todas as faixas populacionais. As cidades com população entre 30 mil e 100 mil habitantes apresentaram os maiores crescimentos, de 8,1% em média. Nos municípios com até 30 mil habitantes, e de 100 mil a 300 mil habitantes, o aumento dos gastos com o legislativo foi bem próximo, em média, 6,4%, e 6,2%, respectivamente. Apenas nos municípios grandes, com mais de 300 mil habitantes (exceto a capital), o crescimento dessa despesa foi mais contido, em média, 2%. Na capital paulista, que sozinha respondeu por 24,3% do total gasto no legislativo municipal, os gastos do legislativo aumentaram 6,6%, o que representou um adicional real de quase R$ 29 milhões, entre 2009 e 2010.

Taxa de crescimento dos gastos com legislativos municipais agrupados por faixa populacional - 2010/2009

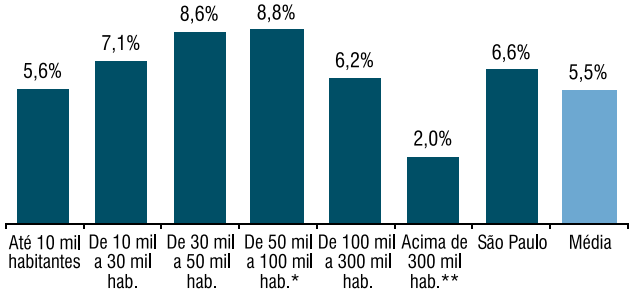

**exceto Paulínia **exceto São Paulo*

Entre o grupo de municípios com mais de 300 mil habitantes, nove apresentaram reduções nos gastos com o legislativo, com destaque para São Vicente (-12,9%), Mogi das Cruzes (-8,5%), Santos e Guarulhos (-5,7% cada), e São José dos Campos (-3,8%). No sentindo oposto, São Bernardo do Campo (19,3%), Piracicaba (13,7%), Jundiaí (12,1%), Sorocaba (11,8%) e Diadema (8,3%) registraram os maiores aumentos relativos. Nas localidades com população entre 100 mil e 300 mil habitantes, 18 cidades reduziram esse gasto. Tatuí (-23%), Francisco Morato (-14,6%), Hortolândia (-11,6%), Itapecerica da Serra (-11,5%) e Cubatão (-10,1%) tiveram as maiores variações negativas.

Os três municípios mais populosos do Estado de São Paulo são também aqueles com os maiores gastos na função legislativa. A capital paulista, que, além da Câmara Municipal, possui um tribunal de contas, lidera o ranking com uma despesa de R$ 465,5 milhões, seguida de longe pelos municípios de Campinas (R$ 77,2 milhões) e Guarulhos (R$ 54,6 milhões). Nesses três municípios residem 32,8% da população do Estado.

Comprometimento da receita corrente

O comprometimento da receita corrente com as despesas legislativas permaneceu estável em 2010: 2,3%. As cidades de até 10 mil habitantes possuem um comprometimento bem acima da média geral: 3,9%. Esse percentual se reduz conforme o porte populacional, chegando a 2,2% naquelas com mais de 300 mil habitantes, com exceção da capital, que teve uma participação de 1,8%. Individualmente, os maiores comprometimentos foram em Presidente Alves (7,3%), Brejo Alegre (6,9%), Balbinos (6,6%), Aspásia e Sagres (6,2% cada).

Participação média da despesa com o legislativo na receita corrente

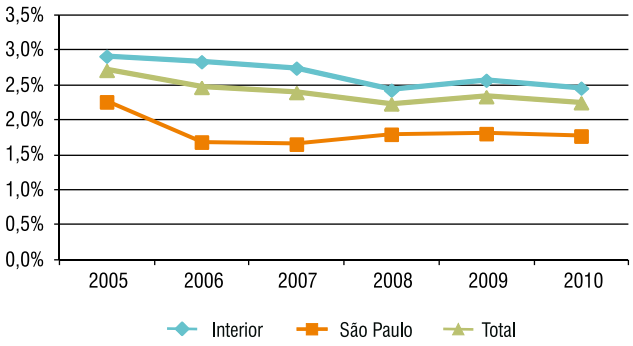

Despesa média com os legislativos municipais em relação à receita corrente - 2010

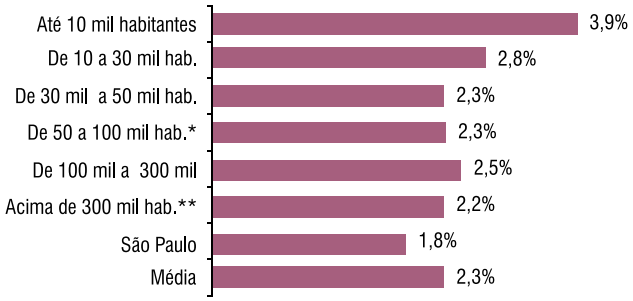

**exceto Paulínia **exceto São Paulo*

Gasto por habitante

Em 2010, o gasto médio por habitante com o legislativo municipal foi de R$ 46,43. A necessidade de uma estrutura mínima de funcionamento e o número de vereadores proporcionalmente maior nas cidades menores explicam o maior gasto por habitante nas cidades pequenas, assim como o comprometimento maior da receita.

Despesa per capita com os legislativos municipais agrupados por faixa populacional - 2010
em R$

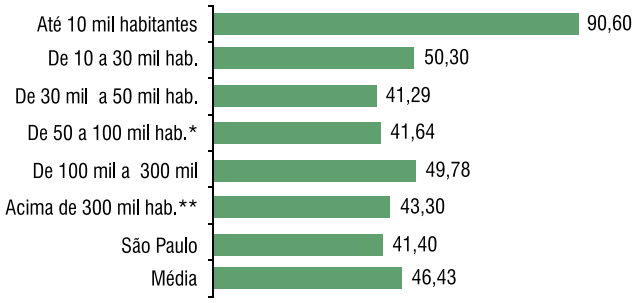

**exceto Paulínia **exceto São Paulo*

Entre as cem primeiras posições no ranking por habitante, apenas cinco cidades possuem mais de 50 mil habitantes. Dessas, Cubatão, Paulínia, São Caetano do Sul e São Sebastião também se caracterizam por possuírem elevadas receitas por habitante. Elas estão situadas entre as dez primeiras posições da receita corrente per capita.

O número de vereadores

Atualmente, o número de vereadores de cada cidade é definido pela Resolução nº 21.702, de 2 de abril de 2004, do Tribunal Superior Eleitoral (TSE), que fixa o número de vereadores em todo o país de acordo com o tamanho da população municipal estimada pelo Instituto Brasileiro de Geografia e Estatística (IBGE) em 2003.

Com a edição da EC nº 58, de 23 de setembro de 2009, haverá um aumento no número de vereadores em relação ao que determinava a Resolução n° 21.702/2004. A modificação no número de vereadores veio acompanhada de uma redução na quantidade de faixas populacionais, que eram 36 e passaram para 24. Determinou-se para cada uma dessas faixas um número ímpar de vereadores, com o objetivo de facilitar o processo de deliberação local. A nova EC será válida para as próximas eleições que ocorrerão em 2012, com os novos vereadores assumindo seus cargos no início de 2013.

Número de vereadores por faixa populacional do município - EC nº 58/2009

Nº de habitantes do município	Número de vereadores
até 15.000	9
de 15.000 até 30.000	11
de 30.000 até 50.000	13
de 50.000 até 80.000	15
de 80.000 até 120.000	17
de120.000 até 160.000	19
de 160.000 até 300.000	21
de 300.000 até 450.000	23
de 450.000 até 600.000	25
de 600.000 até 750.000	27
de 750.000 até 900.000	29
de 900.000 até 1.050.000	31
de 1.050.000 até 1.200.000	33
de 1.200.000 até 1.350.000	35
de 1.350.000 até 1.500.000	37
de 1.500.000 até 1.800.000	39
de 1.800.000 até 2.400.000	41
de 2.400.000 até 3.000.000	43
de 3.000.000 até 4.000.000	45
de 4.000.000 até 5.000.000	47
de 5.000.000 até 6.000.000	49
de 6.000.000 até 7.000.000	51
de 7.000.000 até 8.000.000	53
Acima de 8.000.000	55

Fonte: *Emenda Constitucional (EC) nº 58, de 23/09/2009.*

EVOLUÇÃO 2005-2010

Legislativos municipais

População 2010	Município	2005	2006	2007	2008	2009	2010	Variação 2010/ 2009	Participação 2010 no total do legislativo	Participação 2010 na rec. corr.[1]	Desp. com legislativo per capita 2010
		em R$ mil - IPCA médio de 2010						em %	em %		em R$
1.374.057	Até 10 mil habitantes	91.926,5	97.217,9	101.608,3	103.151,4	117.936,9	124.491,7	5,6	6,5	3,9	90,6
3.167.236	De 10 mil a 30 mil hab.	117.597,1	127.072,7	135.689,2	134.663,4	148.793,3	159.312,8	7,1	6,5	2,8	50,3
2.545.681	De 30 mil a 50 mil hab.	73.780,1	87.225,9	86.520,9	86.841,0	96.755,9	105.117,2	8,6	6,5	2,3	41,3
3.270.487	De 50 mil a 100 mil hab.[2]	111.208,9	120.331,2	132.782,0	133.319,3	125.231,1	136.197,8	8,8	6,5	2,3	41,6
82.150	Paulínia	17.561,4	19.262,3	20.351,0	21.118,0	19.458,2	19.756,8	1,5	6,5	2,3	240,5
100.899	Caraguatatuba	6.468,3	6.974,2	7.637,1	7.898,6	8.624,8	8.745,3	1,4	6,5	3,4	86,7
101.450	Itatiba	6.361,4	5.967,2	5.707,8	4.077,2	4.475,8	5.325,8	19,0	6,5	2,9	52,5
103.026	Ourinhos	3.467,8	4.068,7	4.033,1	3.951,5	3.757,0	3.963,4	5,5	6,5	2,2	38,5
105.569	Salto	1.954,4	1.945,6	2.056,6	2.177,0	...	2.233,8	..	6,5	1,3	21,2
106.033	Poá	4.786,7	7.409,7	975,4	...	...	...	...	6,5	...	...
106.968	Valinhos	3.890,9	5.046,6	7.266,2	10.683,2	7.938,7	9.818,1	23,7	6,5	3,7	91,8
107.146	Várzea Paulista	3.604,1	3.973,8	4.232,9	4.539,6	5.021,3	4.606,4	-8,3	6,5	3,5	43,0
107.975	Tatuí	3.615,6	3.457,0	4.719,4	4.906,4	5.933,0	4.567,9	-23,0	6,5	2,6	42,3
108.436	Jandira	3.646,5	4.273,2	4.477,7	4.696,4	5.758,0	5.331,4	-7,4	6,5	3,6	49,2
108.722	Birigui	3.319,8	3.982,1	3.820,5	4.251,9	4.177,6	4.094,5	-2,0	6,5	2,3	37,7
108.872	Votorantim	2.250,4	2.122,0	2.916,6	3.226,1	2.801,1	2.980,3	6,4	6,5	1,6	27,4
108.875	Santana de Parnaíba	8.457,5	8.162,0	9.459,6	9.259,6	9.715,2	9.598,3	-1,2	6,5	2,4	88,2
110.094	Sertãozinho	3.624,8	3.989,8	4.399,8	5.287,5	6.304,0	7.387,0	17,2	6,5	3,2	67,1
112.091	Guaratinguetá	4.088,4	4.754,5	...	...	5.404,1	5.765,3	6,7	6,5	3,4	51,4
112.102	Barretos	1.029,0	4.217,4	4.658,5	4.895,0	5.640,0	5.229,8	-7,3	6,5	2,0	46,7
112.843	Catanduva	3.147,3	3.790,8	3.402,0	5.007,9	5.596,8	5.858,6	4,7	6,5	2,6	51,9
113.043	Ribeirão Pires	4.146,6	4.277,5	4.370,2	4.623,0	4.701,0	4.743,8	0,9	6,5	3,1	42,0
118.797	Cubatão	27.450,3	23.833,3	28.540,8	29.519,5	32.430,6	29.147,2	-10,1	6,5	4,2	245,4
118.898	Araras	1.883,9	1.890,7	1.867,7	2.103,2	2.133,4	...	...	6,5	...	...
126.614	Atibaia	5.597,6	6.107,0	6.378,2	6.411,4	6.356,4	6.847,9	7,7	6,5	2,8	54,1
127.370	Botucatu	1.833,1	1.844,2	2.642,8	2.411,1	2.585,0	2.778,7	7,5	6,5	1,5	21,8
131.068	Jaú	1.821,9	2.002,5	2.033,3	2.056,9	2.461,5	2.844,9	15,6	6,5	1,4	21,7
131.603	Franco da Rocha	3.307,9	3.517,2	3.892,5	4.154,9	4.402,4	4.377,9	-0,6	6,5	3,2	33,3
137.286	Mogi Guaçu	4.934,4	4.991,5	5.533,2	5.334,6	385,9	5.655,8	1.365,6	6,5	2,1	41,2
144.416	Itapetininga	4.636,3	5.093,3	3.982,6	2.876,9	3.016,6	4.870,3	61,5	6,5	2,3	33,7
146.663	Bragança Paulista	7.287,5	7.922,6	7.298,3	7.227,9	7.869,8	8.252,6	4,9	6,5	3,4	56,3
147.034	Pindamonhangaba	4.922,9	4.932,8	4.992,6	10.014,5	6.042,5	5.923,8	-2,0	6,5	2,3	40,3
149.571	São Caetano do Sul	18.139,8	20.912,2	23.107,0	22.717,7	29.160,2	30.104,6	3,2	6,5	4,0	201,3
152.380	Itapecerica da Serra	5.690,7	5.966,3	6.354,3	7.239,9	8.801,8	7.793,6	-11,5	6,5	3,6	51,2
154.200	Itu	288,8	369,5	...	...	4.206,2	4.943,2	17,5	6,5	1,6	32,1
154.538	Francisco Morato	3.048,4	3.522,2	3.681,3	3.908,4	4.330,0	3.696,0	-14,6	6,5	2,2	23,9
168.290	Ferraz de Vasconcelos	3.832,7	3.949,7	...	...	...	...	...	6,5	...	...
180.148	Santa Bárbara d'Oeste	4.053,8	4.281,3	3.594,0	4.884,3	5.541,2	7.470,6	34,8	6,5	2,9	41,5
181.618	Araçatuba	9.802,1	9.893,6	10.738,8	11.104,4	11.873,8	11.173,5	-5,9	6,5	3,6	61,5
186.299	Rio Claro	10.797,2	11.744,2	12.822,2	12.485,4	11.389,3	11.851,0	4,1	6,5	3,1	63,6
192.225	Hortolândia	10.605,1	9.380,8	9.593,1	11.681,3	15.544,9	13.749,9	-11,6	6,5	3,6	71,5
200.874	Itapevi	4.978,3	6.265,9	...	8.301,8	8.721,2	8.165,4	-6,4	6,5	3,0	40,7
201.023	Cotia	10.065,0	13.357,0	15.106,7	16.497,0	11.335,7	14.440,0	27,4	6,5	3,7	71,8

População 2010	Município	2005	2006	2007	2008	2009	2010	Variação 2010/ 2009	Participação 2010 no total do legislativo	Participação 2010 na rec. corr.[1]	Desp. com legislativo per capita 2010
		em R$ mil - IPCA médio de 2010						em %	em %		em R$
201.848	Indaiatuba	6.773,2	7.057,3	7.817,5	8.549,7	7.282,9	6.986,7	-4,1	6,5	1,4	34,6
207.625	Presidente Prudente	3.462,3	3.490,2	3.427,3	3.189,4	3.938,8	4.041,1	2,6	6,5	1,3	19,5
208.725	Araraquara	6.121,5	6.441,4	8.030,6	7.134,9	7.362,2	7.254,8	-1,5	6,5	1,8	34,8
210.701	Americana	6.890,4	7.331,5	8.334,0	9.137,2	9.705,5	9.963,1	2,7	6,5	2,2	47,3
211.308	Jacareí	10.956,6	11.387,7	11.667,1	11.496,6	12.361,6	13.683,2	10,7	6,5	3,4	64,8
216.684	Marília	6.551,3	6.977,9	7.120,1	7.292,8	7.907,8	8.741,5	10,5	6,5	2,1	40,3
221.936	São Carlos	8.320,6	8.577,7	8.206,5	8.386,6	8.313,7	8.806,0	5,9	6,5	2,1	39,7
240.007	Embu	5.148,9	...	...	...	...	7.122,6	..	6,5	2,6	29,7
240.656	Barueri	17.472,6	19.391,9	19.739,6	21.989,8	24.156,2	26.994,2	11,8	6,5	1,9	112,2
241.437	Sumaré	5.682,5	7.032,4	7.660,5	8.317,1	7.944,5	9.375,9	18,0	6,5	2,3	38,8
244.719	Taboão da Serra	10.392,1	11.294,5	12.402,4	...	13.963,4	12.784,9	-8,4	6,5	3,1	52,2
260.769	Praia Grande	8.805,5	9.761,7	10.526,3	...	11.410,7	11.210,9	-1,8	6,5	1,9	43,0
262.568	Suzano	10.919,6	10.206,4	...	...	14.428,9	14.963,2	3,7	6,5	4,0	57,0
276.010	Limeira	6.434,2	5.710,7	6.344,0	6.722,6	7.317,8	8.313,7	13,6	6,5	1,7	30,1
278.724	Taubaté	9.412,3	9.805,6	...	12.088,8	14.600,0	16.241,2	11,2	6,5	3,0	58,3
290.607	Guarujá	15.944,9	16.910,1	20.437,0	...	...	...	...	6,5	...	...
8.899.383	**De 100 mil a 300 mil hab.**	**352.125,9**	**377.080,3**	**395.648,1**	**401.979,4**	**417.389,4**	**443.048,2**	**6,2**	**6,5**	**2,5**	**49,8**
318.785	Franca	4.075,9	0,0	7.130,2	4.433,3	4.986,6	4.877,6	-2,2	6,5	1,4	15,3
321.854	Itaquaquecetuba	5.120,3	4.410,2	5.325,9	5.601,6	6.734,3	6.572,4	-2,4	6,5	2,2	20,4
332.424	São Vicente	12.346,5	12.822,1	0,0	11.256,3	12.612,7	10.980,1	-12,9	6,5	2,2	33,0
344.039	Bauru	6.920,3	6.608,6	6.264,7	6.108,5	7.693,8	8.132,7	5,7	6,5	1,5	23,6
364.872	Piracicaba	9.871,3	11.834,9	13.176,7	14.990,1	14.402,6	16.380,4	13,7	6,5	2,1	44,9
369.908	Carapicuíba	6.756,1	7.051,7	7.458,1	8.070,0	8.841,3	8.942,5	1,1	6,5	3,7	24,2
370.251	Jundiaí	11.992,9	14.559,9	15.728,6	15.894,2	15.244,3	17.089,2	12,1	6,5	1,6	46,2
386.039	Diadema	17.012,1	15.355,9	16.300,2	17.076,4	17.621,6	19.084,7	8,3	6,5	2,8	49,4
387.241	Mogi das Cruzes	14.344,0	15.025,8	18.455,8	15.229,1	16.541,9	15.131,4	-8,5	6,5	2,7	39,1
408.435	São José do Rio Preto	7.385,9	8.623,8	8.713,3	8.716,7	9.617,9	9.605,1	-0,1	6,5	1,3	23,5
417.281	Mauá	16.789,9	18.734,1	...	...	...	...	...	6,5	...	...
419.757	Santos	33.761,2	34.558,0	30.746,1	35.029,6	39.905,2	37.617,5	-5,7	6,5	3,1	89,6
586.311	Sorocaba	...	...	...	...	19.715,9	22.036,3	11,8	6,5	1,9	37,6
605.114	Ribeirão Preto	22.075,4	25.309,7	27.364,5	30.084,5	29.001,8	28.711,5	-1,0	6,5	2,5	47,5
627.544	São José dos Campos	28.472,8	28.751,3	28.403,9	29.325,7	32.020,1	30.803,9	-3,8	6,5	2,1	49,1
666.469	Osasco	26.151,4	24.957,8	26.361,5	28.341,7	28.433,4	30.357,0	6,8	6,5	2,6	45,6
673.914	Santo André	21.733,1	21.351,0	27.748,8	27.409,2	27.299,8	28.995,2	6,2	6,5	2,2	43,0
765.203	São Bernardo do Campo	27.292,9	26.673,0	...	27.942,4	29.201,1	34.840,0	19,3	6,5	1,5	45,5
1.080.999	Campinas	57.060,6	60.977,3	70.975,2	74.060,8	75.302,4	77.173,3	2,5	6,5	3,2	71,4
1.222.357	Guarulhos	47.466,1	48.687,9	54.375,5	54.660,4	57.921,3	54.630,7	-5,7	6,5	2,5	44,7
10.668.797	**Acima de 300 mil hab.**	**389.066,5**	**390.105,1**	**428.095,0**	**414.230,5**	**453.098,1**	**461.961,5**	**2,0**	**6,5**	**2,2**	**43,3**
30.007.791	Interior	1.153.266,3	1.218.295,3	1.300.694,6	1.295.303,0	1.378.662,9	1.449.886,1	5,2	6,5	2,5	48,3
11.244.369	São Paulo	406.609,1	342.437,9	374.556,6	441.035,8	436.617,8	465.516,5	6,6	6,5	1,8	41,4
41.252.160	**Total**	**1.559.875,3**	**1.560.733,2**	**1.675.251,2**	**1.736.338,7**	**1.815.280,8**	**1.915.402,6**	**5,5**	**6,5**	**2,3**	**46,4**

Fonte: *elaborado por Aequus Consultoria com base nos dados da Secretaria do Tesouro Nacional (STN) e do Censo Demográfico 2010, do Instituto Brasileiro de Geografia e Estatística (IBGE).* ***Nota:*** *[1]receita corrente ajustada dos efeitos da conta Fundef/Fundeb (ver "Notas metodológicas", na página 3). [2]exceto Paulínia.*

RANKING 2010

Legislativos municipais

Valores absolutos

Posição	Município	Despesa com legislativos *em R$*	População 2010
1º	São Paulo	465.516.471	11.244.369
2º	Campinas	77.173.348	1.080.999
3º	Guarulhos	54.630.742	1.222.357
4º	Santos	37.617.453	419.757
5º	São Bernardo do Campo	34.840.000	765.203
6º	São José dos Campos	30.803.866	627.544
7º	Osasco	30.357.049	666.469
8º	São Caetano do Sul	30.104.640	149.571
9º	Cubatão	29.147.245	118.797
10º	Santo André	28.995.239	673.914
11º	Ribeirão Preto	28.711.464	605.114
12º	Barueri	26.994.189	240.656
13º	Sorocaba	22.036.267	586.311
14º	Paulínia	19.756.841	82.150
15º	Diadema	19.084.703	386.039
16º	Jundiaí	17.089.185	370.251
17º	Piracicaba	16.380.388	364.872
18º	Taubaté	16.241.154	278.724
19º	Mogi das Cruzes	15.131.365	387.241
20º	Suzano	14.963.175	262.568
21º	Cotia	14.439.984	201.023
22º	Hortolândia	13.749.892	192.225
23º	Jacareí	13.683.210	211.308
24º	São Sebastião	12.963.766	73.833
25º	Taboão da Serra	12.784.920	244.719
26º	Rio Claro	11.850.972	186.299
27º	Praia Grande	11.210.935	260.769
28º	Araçatuba	11.173.522	181.618
29º	São Vicente	10.980.141	332.424
30º	Americana	9.963.106	210.701
31º	Valinhos	9.818.066	106.968
32º	São José do Rio Preto	9.605.094	408.435
33º	Santana de Parnaíba	9.598.336	108.875
34º	Sumaré	9.375.875	241.437
35º	Carapicuíba	8.942.485	369.908
36º	São Carlos	8.805.986	221.936
37º	Caraguatatuba	8.745.285	100.899
38º	Marília	8.741.512	216.684
39º	Limeira	8.313.665	276.010
40º	Bragança Paulista	8.252.602	146.663
41º	Cajamar	8.229.385	64.113
42º	Itapevi	8.165.419	200.874
43º	Bauru	8.132.672	344.039
44º	Itapecerica da Serra	7.793.592	152.380
45º	Santa Bárbara d'Oeste	7.470.565	180.148
46º	Sertãozinho	7.386.996	110.094
47º	Araraquara	7.254.765	208.725
48º	Embu	7.122.617	240.007
49º	Bertioga	7.070.951	47.572
50º	Indaiatuba	6.986.686	201.848
51º	Atibaia	6.847.907	126.614
52º	Itaquaquecetuba	6.572.448	321.854
53º	Ubatuba	6.318.929	78.870
54º	Pindamonhangaba	5.923.799	147.034
55º	Catanduva	5.858.568	112.843
56º	Arujá	5.833.201	74.818
57º	Guaratinguetá	5.765.327	112.091
58º	Mogi Guaçu	5.655.756	137.286
59º	Itanhaém	5.610.412	87.053
60º	Jandira	5.331.416	108.436
61º	Itatiba	5.325.827	101.450
62º	Barretos	5.229.768	112.102
63º	Itu	4.943.179	154.200
64º	Franca	4.877.597	318.785
65º	Itapetininga	4.870.288	144.416
66º	Ribeirão Pires	4.743.820	113.043
67º	Itapeva	4.682.865	87.765
68º	Campo Limpo Paulista	4.674.806	74.114
69º	Várzea Paulista	4.606.421	107.146
70º	Peruíbe	4.594.472	59.793
71º	Tatuí	4.567.902	107.975
72º	Cruzeiro	4.421.923	77.070
73º	Franco da Rocha	4.377.897	131.603
74º	Mongaguá	4.348.561	46.310
75º	Birigui	4.094.464	108.722
76º	Campos do Jordão	4.085.859	47.824
77º	Presidente Prudente	4.041.125	207.625
78º	Mairiporã	3.997.782	80.920
79º	Ourinhos	3.963.369	103.026
80º	Avaré	3.903.408	82.935
81º	Lins	3.804.847	71.493
82º	Francisco Morato	3.695.957	154.538
83º	Itupeva	3.586.329	44.825
84º	Matão	3.550.893	76.799
85º	Louveira	3.517.205	37.153
86º	Vargem Grande Paulista	3.331.734	42.946
87º	Mairinque	3.238.123	43.225
88º	Caçapava	3.207.563	84.844
89º	Lençóis Paulista	3.058.297	61.454
90º	Alumínio	3.026.884	16.845
91º	Tupã	2.990.862	63.492
92º	Votorantim	2.980.287	108.872
93º	Vinhedo	2.949.104	63.685
94º	São Roque	2.943.868	78.873
95º	Cordeirópolis	2.878.000	21.085
96º	Jaú	2.844.922	131.068
97º	Santa Isabel	2.800.077	50.464
98º	Botucatu	2.778.734	127.370
99º	Nova Odessa	2.718.080	51.278
100º	Agudos	2.644.380	34.532
	Total dos 100 maiores	**1.516.803.029**	**31.514.004**
	Total dos demais	**398.599.583**	**9.738.156**
	Total geral	**1.915.402.612**	**41.252.160**

Fonte: *elaborado por Aequus Consultoria com base nos dados da Secretaria do Tesouro Nacional (STN) e do Censo Demográfico 2010, do Instituto Brasileiro de Geografia e Estatística (IBGE).*

Valores per capita

Posição	Município	Despesa com legislativo per capita	Despesa com legislativo	População 2010
		em R$		
1º	Borá	416	334.475	805
2º	Nova Castilho	283	319.425	1.127
3º	Águas de São Pedro	265	716.881	2.703
4º	Fernão	254	397.743	1.563
5º	Paulistânia	249	442.620	1.778
6º	Cubatão	245	29.147.245	118.797
7º	União Paulista	243	388.000	1.599
8º	Paulínia	241	19.756.841	82.150
9º	Santa Clara d'Oeste	230	478.500	2.084
10º	Monções	219	468.299	2.134
11º	Cruzália	213	484.542	2.270
12º	Nantes	212	573.999	2.707
13º	Aspásia	208	376.558	1.809
14º	São João de Iracema	202	360.000	1.780
15º	Zacarias	202	470.972	2.334
16º	São Caetano do Sul	201	30.104.640	149.571
17º	Parisi	200	405.973	2.032
18º	Arco-Íris	196	376.618	1.925
19º	Trabiju	194	300.074	1.544
20º	Sandovalina	193	712.621	3.699
21º	Santa Salete	190	274.928	1.447
22º	Marinópolis	189	399.031	2.113
23º	Queiroz	185	520.255	2.808
24º	Ouroeste	183	1.535.531	8.406
25º	Nova Independência	182	558.107	3.072
26º	Alumínio	180	3.026.884	16.845
27º	Brejo Alegre	178	457.410	2.573
28º	Onda Verde	176	684.290	3.884
29º	São Sebastião	176	12.963.766	73.833
30º	Guarani d'Oeste	172	339.500	1.969
31º	Florínia	172	486.775	2.829
32º	Sagres	171	409.284	2.395
33º	Nova Canaã Paulista	169	357.500	2.114
34º	Sebastianópolis do Sul	168	510.689	3.031
35º	Lutécia	168	454.774	2.703
36º	Embaúba	168	406.810	2.423
37º	Dirce Reis	168	283.072	1.689
38º	Rubinéia	166	475.000	2.862
39º	Mira Estrela	164	464.884	2.827
40º	Altair	161	614.120	3.814
41º	São João das Duas Pontes	160	411.268	2.566
42º	Quadra	160	516.361	3.236
43º	Águas de Santa Bárbara	157	878.240	5.598
44º	Bento de Abreu	155	413.471	2.674
45º	Ilha Comprida	154	1.393.167	9.027
46º	Óleo	154	412.000	2.673
47º	Taquaral	153	417.886	2.726
48º	Pedrinhas Paulista	152	447.169	2.936
49º	Ribeirão dos Índios	152	331.978	2.187
50º	Emilianópolis	151	457.607	3.024
51º	Pardinho	150	840.000	5.582
52º	Lourdes	150	318.520	2.123
53º	Buritizal	149	604.444	4.055
54º	Bertioga	149	7.070.951	47.572
55º	Itapura	147	642.678	4.360
56º	Mesópolis	147	276.907	1.886
57º	Dolcinópolis	146	305.734	2.096
58º	Mombuca	146	475.590	3.266
59º	Presidente Alves	146	599.973	4.123
60º	Turiúba	146	280.383	1.927
61º	Marapoama	145	383.082	2.633
62º	Colômbia	145	869.477	5.994
63º	Floreal	145	435.193	3.003
64º	Luís Antônio	143	1.608.286	11.286
65º	Platina	142	453.322	3.192
66º	Iporanga	141	605.252	4.302
67º	Indiaporã	141	549.497	3.906
68º	Uru	141	175.896	1.251
69º	Pedranópolis	140	358.815	2.561
70º	Estrela do Norte	139	369.972	2.661
71º	Barra do Turvo	138	1.064.751	7.729
72º	Rubiácea	137	373.461	2.729
73º	Cordeirópolis	137	2.878.000	21.085
74º	Cândido Rodrigues	136	363.312	2.668
75º	Suzanápolis	136	459.748	3.383
76º	Jeriquara	134	424.806	3.168
77º	Taciba	133	761.184	5.714
78º	Piquerobi	131	462.921	3.541
79º	Campos Novos Paulista	130	591.300	4.539
80º	Gavião Peixoto	130	574.652	4.420
81º	Avaí	130	643.888	4.959
82º	Borebi	130	297.596	2.295
83º	Cajamar	128	8.229.385	64.113
84º	Castilho	127	2.294.745	18.006
85º	Alvinlândia	127	381.440	3.000
86º	Turmalina	127	250.679	1.978
87º	Pracinha	125	358.035	2.863
88º	São João do Pau d'Alho	125	262.835	2.103
89º	Torre de Pedra	123	278.410	2.257
90º	Barão de Antonina	123	384.084	3.116
91º	Espírito Santo do Turvo	121	514.703	4.246
92º	Araçariguama	121	2.070.596	17.085
93º	Marabá Paulista	121	580.475	4.812
94º	Ipeúna	120	723.859	6.016
95º	Nova Guataporanga	120	262.023	2.178
96º	Ribeira	120	401.892	3.358
97º	Itaóca	117	379.273	3.228
98º	Bom Sucesso de Itararé	117	416.494	3.571
99º	Itapirapuã Paulista	116	451.475	3.884
100º	Populina	116	490.111	4.223
	Total dos 100 maiores	**181**	**162.367.887**	**898.741**
	Total dos demais	**43**	**1.753.034.725**	**40.353.419**
	Total geral	**46**	**1.915.402.612**	**41.252.160**

Fonte: *elaborado por Aequus Consultoria com base nos dados da Secretaria do Tesouro Nacional (STN) e do Censo Demográfico 2010, do Instituto Brasileiro de Geografia e Estatística (IBGE).*

Educação

Desempenho

Após a forte desaceleração causada pela crise financeira em 2009, os recursos aplicados na educação pelos municípios paulistas cresceram de forma intensa em 2010. Foram direcionados para a área R$ 22,32 bilhões, valor 10,4% maior do que o alocado no ano anterior, o que representou recursos adicionais de R$ 2,09 bilhões, em valores atualizados pelo Índice Nacional de Preços ao Consumidor Amplo (IPCA).

Evolução da despesa com educação
em R$ bilhões - IPCA médio de 2010

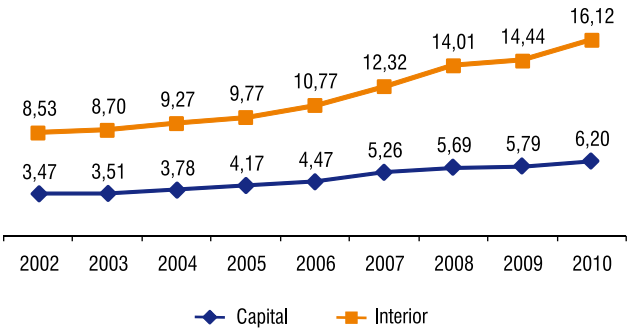

Taxa de crescimento da despesa com educação em relação ao ano anterior

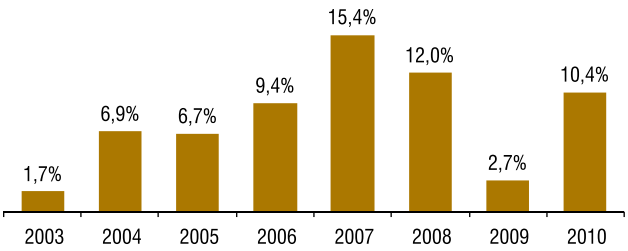

O crescimento foi mais intenso nas cidades com mais de 300 mil habitantes. Excluindo a capital, o aumento médio registrado foi de 14,4%. São Bernardo do Campo liderou o crescimento nesse grupo. Com alta de 32,2%, os recursos alocados saltaram de R$ 395 milhões, em 2009, para R$ 522,1 milhões, em 2010. Ou seja, esse município do ABC paulista direcionou R$ 127 milhões de recursos adicionais para sua área educacional.

O crescimento também foi intenso em Sorocaba (23,4%), Diadema (23,2%), Santo André (21,7%), Franca (19,4%), Bauru (18,6%), São José dos Campos (18,5%) e Mauá (16,4%). Nenhuma cidade com mais de 300 mil habitantes reduziu os gastos em 2010. O menor aumento foi o de Campinas, de 3,4%.

Entre os municípios na faixa populacional entre 100 mil e 300 mil habitantes, o destaque coube a Jacareí, com aumento de 31,1%, seguido de perto pelas taxas obtidas por Taboão da Serra (30,5%) e Itu (27,3%). Nesse segmento, Marília reduziu de forma intensa os recursos aplicados na educação, que caíram 30,7%, e, em Hortolândia, o recuo foi de 7,8%.

Na capital paulistana, os recursos aplicados direcionados para a educação passaram de R$ 5,79 bilhões, em 2009, para R$ 6,2 bilhões, em 2010, com alta de 7,1% em termos reais, ou seja, já considerados os efeitos da inflação medida pelo IPCA.

A cidade de São Paulo, como sempre, liderou em 2010 o ranking dos maiores volumes de recursos aplicados em educação. São Bernardo do Campo, que em 2009 ocupava a 5ª posição, passou a ocupar a vice-liderança em 2010, seguido por Campinas (R$ 507,7 milhões), Guarulhos (R$ 480,3 milhões), São José dos Campos (R$ 425,8 milhões), Barueri (R$ 417,9 milhões) e Osasco (R$ 359,8 milhões).

Participação média dos gastos com saúde e educação na despesa total - 2010

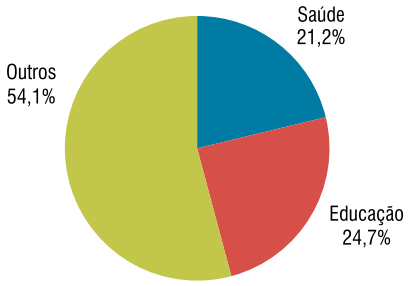

A educação é a rubrica de maior peso nos orçamentos municipais. Em 2010, sua fatia na despesa governamental foi de 24,7%. Isso ocorre porque a Constituição obriga os municípios a aplicar não menos que 25% da receita de impostos (IPTU, ISS, ITBI e IRRF) e de algumas transferências (FPM, ICMS, IPVA, ITR e IPI-exportação) na manutenção de desenvolvimento do ensino (MDE).

De acordo com o Sistema de Informações sobre Orçamento Público na Educação (Siope), do Fundo Nacional de Desenvolvimento da Educação (FNDE), entre os municípios do Estado de São Paulo com mais de 100 mil habitantes, Jandira e Embu

aplicaram as maiores parcelas desses recursos em MDE: 32,3%. Em terceiro lugar, Francisco Morato aplicou 32,1%. Em Cubatão, a administração local alocou 32%. Santa Bárbara d'Oeste e Botucatu, com 30,3% e 30%, respectivamente, foram, por fim, as localidades onde a vinculação foi superior a 30%.

Ainda de acordo com o Siope, no ano de 2010, entre as localidades com mais de 100 mil habitantes, Diadema foi a única que não cumpriu o limite estabelecido. O município da Região Metropolitana de São Paulo aplicou apenas 24,84% dos recursos vinculados.

Implicações pelo descumprimento da aplicação mínima na educação

De acordo com a legislação vigente, o município ou o responsável que não cumprir a aplicação mínima de 25% de recursos provenientes da receita de impostos e transferências constitucionais na educação estará sujeito às seguintes punições:

a) Parecer desfavorável às contas pelo Tribunal de Contas, que, se mantido pela Câmara Municipal, poderá sujeitar o prefeito à inelegibilidade por 5 anos (Lei Complementar 64/90, art. 1º, I, g);
b) Impedimento de receber auxílios/subvenções/contribuições da União e do Estado (Lei 9.394/96, art. 87, § 6º);
c) Impedimento de contratar empréstimos e financiamentos, exceto de antecipação de receita orçamentária (Resolução do Senado Federal 78/98, art. 13, VIII);
d) Intervenção pelo Estado (Constituição Federal, art. 35, III);
e) Imputação de crime de responsabilidade à autoridade competente (Lei 9.394/96, art. 5º, § 4º);
f) Impedimento de receber transferências voluntárias de outros entes da federação, exceto para as áreas de Saúde, Educação e Assistência Social (Lei Complementar 101/2000, art. 25, § 1º, IV, b).

Gasto com educação por aluno

Desde 2002, o gasto médio por aluno dos municípios paulistas cresceu 66,7% e atingiu R$ 5.756,7, em 2010. Cidades com níveis de receita corrente per capita mais elevados tendem a ter maiores despesas por estudante, em função da exigência constitucional de vinculação de receitas à educação. Por exemplo, Paulínia e São Caetano do Sul figuram entre os municípios com maior receita corrente per capita, e ocupam a primeira e décima posições no gasto por aluno, respectivamente.

Em outros casos, cidades pequenas com um reduzido número de alunos matriculados na rede municipal de ensino, possuem elevada aplicação de recursos por estudante. Os três primeiros do ranking, Uru, Santana da Ponte Pensa e Santa Salete, são cidades com a menor rede do Estado. Cada um desses municípios contava com 70, 54 e 75 alunos matriculados.

Gasto médio anual por aluno dos municípios
em R$ - IPCA médio de 2010

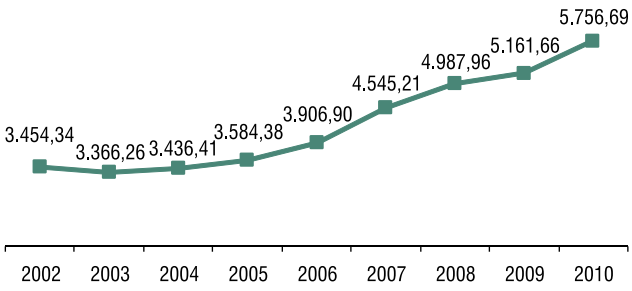

Despesa por aluno dos municípios agrupados por faixa populacional - 2010

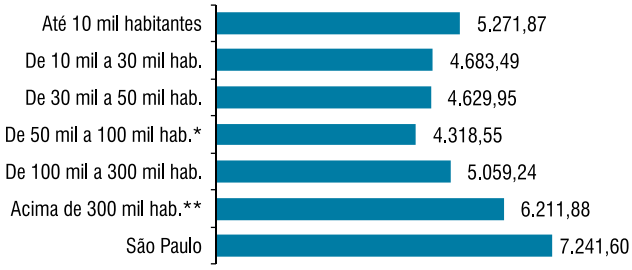

**exceto Paulínia **exceto São Paulo*

Entre as cidades paulistas com dados disponíveis, 37,9%, ou 243 delas, apresentaram um gasto em educação entre R$ 5 mil e R$ 7 mil por aluno. Outras 202 tiveram uma despesa entre R$ 4 mil e R$ 5 mil. Apenas 17 municípios tiveram um desempenho abaixo de R$ 3 mil por aluno.

Número de municípios segundo a despesa anual por aluno - 2010

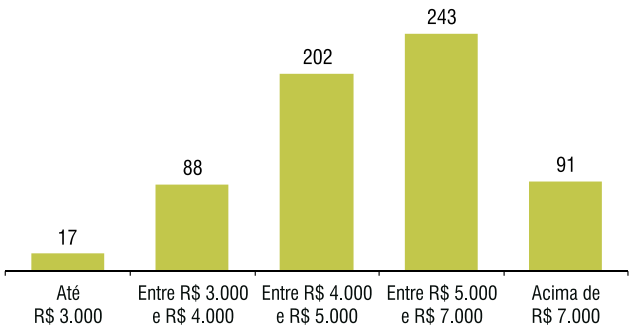

EVOLUÇÃO 2005-2010

Educação

População 2010	Número de alunos da rede municipal 2010	Município	2005	2006	2007	2008	2009	2010	Variação 2010/ 2009	Participação 2010 no total da desp. educ.	Participação 2010 na desp. total[1]	Desp. educ. por aluno da rede municipal 2010
			em R$ mil - IPCA médio de 2010						em %	em %		em R$
1.374.057	177.494	Até 10 mil habitantes	587.078,1	655.923,2	728.088,9	853.657,9	848.454,7	935.724,6	10,3	4,2	26,4	5.271,9
3.167.236	391.934	De 10 mil a 30 mil hab.	1.147.803,0	1.279.380,9	1.411.908,7	1.633.021,2	1.661.121,3	1.835.620,2	10,5	8,2	30,3	4.683,5
2.545.681	314.441	De 30 mil a 50 mil hab.	875.220,6	1.003.963,2	1.090.365,9	1.273.592,1	1.303.510,7	1.455.847,2	11,7	6,5	30,5	4.630,0
3.270.487	352.413	De 50 mil a 100 mil hab.[2]	1.026.604,0	1.150.075,4	1.350.379,5	1.504.443,2	1.589.154,6	1.735.251,0	9,2	7,8	28,9	4.923,9
82.150	16.904	Paulínia	141.208,2	184.777,6	192.731,3	202.984,4	200.787,0	213.337,6	6,3	1,0	26,4	12.620,5
100.899	15.772	Caraguatatuba	42.695,6	47.297,5	54.382,2	61.560,5	65.408,4	82.864,0	26,7	0,4	33,7	5.253,9
101.450	16.884	Itatiba	47.333,1	51.911,4	55.334,4	66.031,8	60.290,8	66.839,1	10,9	0,3	34,5	3.958,7
103.026	10.846	Ourinhos	34.522,0	36.144,7	35.685,2	38.903,6	39.757,2	46.378,7	16,7	0,2	22,5	4.276,1
105.569	7.983	Salto	27.600,9	29.495,6	23.185,6	31.065,7	34.491,4	42.963,8	24,6	0,2	22,9	5.381,9
106.033	11.222	Poá	31.650,3	39.118,1	44.317,7	59.300,3	68.866,2	77.594,9	12,7	0,3	34,9	6.914,5
106.968	11.622	Valinhos	39.526,9	46.279,9	45.462,4	57.320,1	54.877,8	62.763,7	14,4	0,3	23,3	5.400,4
107.146	10.283	Várzea Paulista	21.526,3	22.885,1	25.624,3	29.118,6	34.462,5	34.180,2	-0,8	0,2	25,0	3.324,0
107.975	12.722	Tatuí	30.067,4	35.915,3	36.823,6	43.116,4	52.904,8	60.464,6	14,3	0,3	35,5	4.752,8
108.436	10.209	Jandira	29.093,4	28.836,2	31.817,8	39.033,4	44.040,0	53.496,3	21,5	0,2	32,3	5.240,1
108.722	9.675	Birigui	30.883,6	31.561,2	34.675,8	40.263,3	42.444,8	47.392,3	11,7	0,2	27,3	4.898,4
108.872	12.452	Votorantim	27.939,8	33.514,2	41.560,4	48.662,8	52.321,9	56.772,5	8,5	0,3	30,5	4.559,3
108.875	28.728	Santana de Parnaíba	71.601,1	76.895,8	102.423,3	102.947,5	111.055,8	125.945,4	13,4	0,6	33,3	4.384,1
110.094	15.496	Sertãozinho	38.338,5	42.394,9	51.671,5	63.537,6	66.730,9	66.297,5	-0,7	0,3	27,0	4.278,4
112.091	10.604	Guaratinguetá	30.669,3	27.113,1	43.070,9	44.564,0	42.944,3	50.783,3	18,3	0,2	29,1	4.789,1
112.102	11.433	Barretos	44.619,2	72.595,8	74.340,4	77.750,1	78.495,9	83.931,2	6,9	0,4	32,0	7.341,1
112.843	10.556	Catanduva	40.932,9	48.532,4	59.494,9	63.995,6	59.563,6	60.369,0	1,4	0,3	26,6	5.718,9
113.043	6.563	Ribeirão Pires	21.065,5	22.380,6	23.223,0	29.208,0	30.943,5	37.141,0	20,0	0,2	21,4	5.659,1
118.797	19.525	Cubatão	94.851,8	95.253,4	103.629,9	114.964,5	113.376,0	138.000,7	21,7	0,6	21,1	7.067,9
118.898	11.411	Araras	43.521,0	47.775,9	45.599,5	50.541,7	49.231,7	55.883,4	13,5	0,3	22,3	4.897,3
126.614	11.659	Atibaia	38.509,6	41.965,1	47.304,0	51.827,1	54.685,9	59.084,3	8,0	0,3	22,2	5.067,7
127.370	12.935	Botucatu	28.014,0	31.108,8	33.804,9	39.027,6	52.682,0	65.076,5	23,5	0,3	33,0	5.031,0
131.068	12.230	Jaú	34.202,5	37.764,7	43.276,1	47.660,4	51.852,8	56.941,9	9,8	0,3	26,0	4.655,9
131.603	9.984	Franco da Rocha	15.891,4	22.272,1	24.614,6	27.653,7	32.183,9	38.259,3	18,9	0,2	28,0	3.832,1
137.286	17.579	Mogi Guaçu	50.754,1	57.908,2	65.710,4	78.516,8	68.466,6	86.291,9	26,0	0,4	30,8	4.908,8
144.416	14.823	Itapetininga	35.663,7	37.576,6	46.242,2	56.548,5	59.768,7	67.146,4	12,3	0,3	31,4	4.529,9
146.663	14.067	Bragança Paulista	44.940,4	46.660,3	49.605,5	60.575,9	67.104,4	74.128,7	10,5	0,3	30,0	5.269,7
147.034	11.225	Pindamonhangaba	34.601,4	43.234,9	47.386,9	51.439,9	49.281,1	55.271,6	12,2	0,2	23,0	4.924,0
149.571	17.987	São Caetano do Sul	166.571,8	179.177,4	216.770,0	211.140,2	205.609,8	220.187,1	7,1	1,0	28,8	12.241,5
152.380	15.349	Itapecerica da Serra	42.582,3	48.021,9	50.779,3	58.413,3	58.618,7	70.018,2	19,5	0,3	29,6	4.561,7
154.200	16.528	Itu	39.816,6	47.473,6	56.542,6	67.613,0	70.138,5	89.311,7	27,3	0,4	28,6	5.403,7
154.538	18.869	Francisco Morato	39.534,8	39.432,2	41.680,3	56.265,2	58.926,6	65.522,1	11,2	0,3	39,7	3.472,5
168.290	19.650	Ferraz de Vasconcelos	26.142,5	36.271,3	38.438,6	47.138,8	50.809,1	63.153,1	24,3	0,3	33,9	3.213,9
180.148	13.942	Santa Bárbara d'Oeste	33.002,4	33.768,7	41.482,6	47.297,8	53.636,7	60.400,8	12,6	0,3	22,4	4.332,3
181.618	14.350	Araçatuba	45.398,4	49.323,4	54.785,0	61.266,3	69.250,7	73.110,3	5,6	0,3	23,1	5.094,8
186.299	17.525	Rio Claro	52.728,8	61.915,7	71.940,0	87.259,0	76.719,2	93.438,1	21,8	0,4	24,0	5.331,7
192.225	21.942	Hortolândia	67.261,7	65.164,1	80.712,9	102.288,4	92.994,7	85.734,5	-7,8	0,4	22,3	3.907,3
200.874	25.744	Itapevi	56.854,9	65.690,0	67.607,0	87.638,5	92.291,4	102.745,1	11,3	0,5	37,8	3.991,0
201.023	24.090	Cotia	75.588,9	78.372,7	106.871,3	125.144,9	120.785,1	147.391,4	22,0	0,7	38,2	6.118,4

População 2010	Número de alunos da rede municipal 2010	Município	2005	2006	2007	2008	2009	2010	Variação 2010/ 2009	Participação 2010 no total da desp. educ.	Participação 2010 na desp. total[1]	Desp. educ. por aluno da rede municipal 2010
			em R$ mil - IPCA médio de 2010						em %	em %		em R$
201.848	20.430	Indaiatuba	66.716,7	74.199,8	92.630,6	101.507,7	112.120,9	115.699,1	3,2	0,5	24,8	5.663,2
207.625	15.351	Presidente Prudente	52.916,6	54.566,3	63.411,7	76.744,9	81.940,0	88.833,2	8,4	0,4	28,1	5.786,8
208.725	15.811	Araraquara	57.560,0	61.111,9	63.710,1	75.586,0	82.081,3	100.664,9	22,6	0,5	22,2	6.366,8
210.701	13.327	Americana	51.521,1	56.485,0	60.975,6	66.503,1	72.158,6	89.386,9	23,9	0,4	18,2	6.707,2
211.308	14.468	Jacareí	56.670,6	51.799,5	58.913,9	69.652,7	64.090,9	84.051,0	31,1	0,4	19,1	5.809,4
216.684	17.784	Marília	59.145,0	50.860,8	119.279,9	139.803,9	147.676,5	102.404,7	-30,7	0,5	21,7	5.758,2
221.936	13.762	São Carlos	48.086,2	53.330,6	59.764,5	66.893,5	74.617,7	82.524,4	10,6	0,4	18,3	5.996,5
240.007	22.427	Embu	48.240,9	50.021,5	60.274,5	74.369,1	75.306,4	89.399,2	18,7	0,4	29,6	3.986,2
240.656	70.816	Barueri	253.728,9	267.280,0	294.322,7	378.455,0	411.327,0	417.900,5	1,6	1,9	30,1	5.901,2
241.437	21.392	Sumaré	50.837,4	66.923,4	74.272,7	85.029,1	78.545,4	91.846,5	16,9	0,4	20,1	4.293,5
244.719	28.335	Taboão da Serra	62.231,3	77.173,3	88.132,2	97.748,2	94.595,7	123.430,1	30,5	0,6	31,7	4.356,1
260.769	42.142	Praia Grande	102.135,9	111.415,6	141.765,4	169.421,9	174.858,7	191.837,9	9,7	0,9	31,7	4.552,2
262.568	22.961	Suzano	70.512,8	84.242,4	92.375,6	92.267,5	92.653,1	106.805,5	15,3	0,5	28,0	4.651,6
276.010	23.829	Limeira	82.128,7	99.356,4	103.804,6	121.652,6	120.284,2	137.779,2	14,5	0,6	28,7	5.782,0
278.724	43.673	Taubaté	112.464,3	143.513,0	148.078,7	169.789,8	200.871,3	198.526,3	-1,2	0,9	36,8	4.545,7
290.607	33.648	Guarujá	152.036,1	171.026,1	160.766,6	163.429,4	153.878,7	171.991,1	11,8	0,8	24,5	5.111,5
8.899.383	**1.830.830**	**De 100 mil a 300 mil hab.**	**3.003.431,0**	**3.332.308,5**	**3.800.356,1**	**4.375.455,3**	**4.525.019,8**	**5.016.354,8**	**10,9**	**22,5**	**27,3**	**2.739,9**
318.785	19.247	Franca	74.583,6	77.976,1	82.924,0	88.783,6	103.366,7	123.392,4	19,4	0,6	34,4	6.411,0
321.854	31.902	Itaquaquecetuba	58.645,3	86.902,0	94.339,8	95.238,0	108.255,9	118.103,5	9,1	0,5	36,8	3.702,1
332.424	49.345	São Vicente	123.215,2	129.142,5	141.020,5	164.972,1	166.484,8	187.988,6	12,9	0,8	29,9	3.809,7
344.039	18.669	Bauru	64.164,1	66.640,2	79.266,8	94.690,8	100.957,3	119.761,1	18,6	0,5	20,2	6.415,0
364.872	29.296	Piracicaba	94.400,4	105.771,8	120.291,9	145.307,6	144.535,1	164.519,3	13,8	0,7	19,2	5.615,8
369.908	15.922	Carapicuíba	47.691,9	51.266,6	55.860,5	54.914,4	64.133,1	72.205,6	12,6	0,3	28,0	4.535,0
370.251	36.810	Jundiaí	137.057,6	148.571,3	172.148,9	190.377,4	178.542,0	202.129,9	13,2	0,9	20,7	5.491,2
386.039	27.071	Diadema	108.265,7	116.954,6	114.510,0	126.547,8	124.900,3	153.891,9	23,2	0,7	23,4	5.684,8
387.241	25.929	Mogi das Cruzes	86.218,3	93.437,3	108.548,3	120.638,1	132.068,8	139.473,7	5,6	0,6	21,6	5.379,1
408.435	26.941	São José do Rio Preto	112.874,8	123.814,3	145.441,5	174.909,1	166.428,0	186.444,2	12,0	0,8	23,4	6.920,5
417.281	17.541	Mauá	65.231,9	59.798,2	68.847,4	69.823,9	91.318,3	106.255,0	16,4	0,5	20,2	6.057,5
419.757	30.672	Santos	187.462,3	204.869,6	227.787,8	245.766,1	277.802,9	294.638,5	6,1	1,3	22,7	9.606,1
586.311	46.610	Sorocaba	128.712,3	149.671,4	209.291,0	213.649,1	226.048,9	278.991,0	23,4	1,2	23,1	5.985,6
605.114	38.309	Ribeirão Preto	138.862,0	144.681,3	181.779,7	217.593,2	207.289,3	237.449,8	14,6	1,1	17,3	6.198,3
627.544	53.525	São José dos Campos	261.441,3	279.617,1	330.208,7	325.740,4	359.424,7	425.816,0	18,5	1,9	30,3	7.955,5
666.469	61.767	Osasco	177.581,6	199.282,7	270.834,7	351.147,7	330.590,1	359.831,1	8,9	1,6	27,9	5.825,6
673.914	31.818	Santo André	144.011,8	151.234,5	203.204,7	212.361,8	204.524,4	248.818,6	21,7	1,1	17,3	7.820,1
765.203	75.523	São Bernardo do Campo	325.118,0	319.324,2	378.235,6	400.502,7	395.034,6	522.058,4	32,2	2,3	22,1	6.912,6
1.080.999	60.632	Campinas	394.771,7	356.819,0	437.187,6	468.650,2	490.857,6	507.737,0	3,4	2,3	19,2	8.374,1
1.222.357	96.081	Guarulhos	256.324,3	300.675,6	329.111,9	408.628,5	437.367,2	480.302,9	9,8	2,2	18,7	4.998,9
10.668.797	**793.610**	**Acima de 300 mil hab.**	**2.986.634,2**	**3.166.450,3**	**3.750.841,2**	**4.170.242,6**	**4.309.930,0**	**4.929.808,4**	**14,4**	**22,1**	**22,2**	**6.211,9**
30.007.791	3.021.416	Interior	9.767.979,1	10.772.879,1	12.324.671,7	14.013.396,6	14.437.977,9	16.121.943,7	11,7	72,2	26,1	5.335,9
11.244.369	856.210	São Paulo	4.166.412,0	4.470.917,7	5.259.949,4	5.686.945,6	5.789.600,9	6.200.328,5	7,1	27,8	21,6	7.241,6
41.252.160	**3.877.626**	**Total**	**13.934.391,1**	**15.243.796,8**	**17.584.621,1**	**19.700.342,2**	**20.227.578,8**	**22.322.272,3**	**10,4**	**100,0**	**24,7**	**5.756,7**

Fonte: *elaborado por Aequus Consultoria com base nos dados da Secretaria do Tesouro Nacional (STN) e do Censo Demográfico 2010, do Instituto Brasileiro de Geografia e Estatística (IBGE). Número de matrículas para 2010 do Instituto Nacional de Estudos e Pesquisas Educacionais Anísio Teixeira (Inep).* ***Nota:*** *[1]despesa total ajustada dos efeitos da conta Fundef/Fundeb (ver "Notas metodológicas", na página 3). [2]exceto Paulínia.*

RANKING 2010

Educação

Despesa com educação

Posição	Município	Despesa com educação *em R$*	Número de alunos da rede municipal 2010
1º	São Paulo	6.200.328.549	856.210
2º	São Bernardo do Campo	522.058.352	75.523
3º	Campinas	507.736.976	60.632
4º	Guarulhos	480.302.928	96.081
5º	São José dos Campos	425.816.046	53.525
6º	Barueri	417.900.494	70.816
7º	Osasco	359.831.115	61.767
8º	Santos	294.638.497	30.672
9º	Sorocaba	278.991.028	46.610
10º	Santo André	248.818.610	31.818
11º	Ribeirão Preto	237.449.766	38.309
12º	São Caetano do Sul	220.187.052	17.987
13º	Paulínia	213.337.579	16.904
14º	Jundiaí	202.129.943	36.810
15º	Taubaté	198.526.304	43.673
16º	Praia Grande	191.837.878	42.142
17º	São Vicente	187.988.558	49.345
18º	São José do Rio Preto	186.444.152	26.941
19º	Guarujá	171.991.096	33.648
20º	Piracicaba	164.519.256	29.296
21º	Diadema	153.891.870	27.071
22º	Cotia	147.391.429	24.090
23º	Mogi das Cruzes	139.473.710	25.929
24º	Cubatão	138.000.718	19.525
25º	Limeira	137.779.221	23.829
26º	Santana de Parnaíba	125.945.378	28.728
27º	Taboão da Serra	123.430.135	28.335
28º	Franca	123.392.423	19.247
29º	Bauru	119.761.079	18.669
30º	Itaquaquecetuba	118.103.464	31.902
31º	Indaiatuba	115.699.055	20.430
32º	Suzano	106.805.483	22.961
33º	Mauá	106.255.007	17.541
34º	Itapevi	102.745.060	25.744
35º	Marília	102.404.663	17.784
36º	Araraquara	100.664.896	15.811
37º	Rio Claro	93.438.069	17.525
38º	Sumaré	91.846.463	21.392
39º	Embu	89.399.155	22.427
40º	Americana	89.386.853	13.327
41º	Itu	89.311.674	16.528
42º	Presidente Prudente	88.833.159	15.351
43º	São Sebastião	88.026.134	15.154
44º	Mogi Guaçu	86.291.924	17.579
45º	Hortolândia	85.734.492	21.942
46º	Jacareí	84.051.034	14.468
47º	Barretos	83.931.198	11.433
48º	Caraguatatuba	82.864.045	15.772
49º	São Carlos	82.524.368	13.762
50º	Poá	77.594.938	11.222
51º	Bragança Paulista	74.128.684	14.067
52º	Araçatuba	73.110.325	14.350
53º	Carapicuíba	72.205.601	15.922
54º	Itanhaém	71.458.881	16.098
55º	Itapecerica da Serra	70.018.215	15.349
56º	Itapetininga	67.146.416	14.823
57º	Itatiba	66.839.088	16.884
58º	Sertãozinho	66.297.471	15.496
59º	Francisco Morato	65.522.124	18.869
60º	Botucatu	65.076.483	12.935
61º	Ferraz de Vasconcelos	63.153.136	19.650
62º	Itapeva	63.082.238	17.421
63º	Valinhos	62.763.743	11.622
64º	Cajamar	61.398.874	11.555
65º	Tatuí	60.464.622	12.722
66º	Santa Bárbara d'Oeste	60.400.801	13.942
67º	Catanduva	60.368.993	10.556
68º	Atibaia	59.084.295	11.659
69º	Jaú	56.941.915	12.230
70º	Votorantim	56.772.520	12.452
71º	Araras	55.883.359	11.411
72º	Pindamonhangaba	55.271.609	11.225
73º	São Roque	54.194.832	13.420
74º	Ubatuba	53.862.653	11.252
75º	Jandira	53.496.279	10.209
76º	Jaguariúna	52.838.045	7.762
77º	Bertioga	51.735.417	6.912
78º	Vinhedo	51.230.762	10.034
79º	Moji Mirim	50.849.066	8.918
80º	Guaratinguetá	50.783.345	10.604
81º	Birigui	47.392.295	9.675
82º	Assis	46.866.124	8.804
83º	Ourinhos	46.378.660	10.846
84º	Campos do Jordão	44.301.242	10.380
85º	Salto	42.963.790	7.983
86º	Leme	42.428.754	10.812
87º	São João da Boa Vista	42.407.901	5.217
88º	Campo Limpo Paulista	42.159.896	10.525
89º	Louveira	41.643.601	4.648
90º	Ibiúna	41.428.562	7.802
91º	Mongaguá	41.158.697	9.725
92º	Arujá	41.010.971	7.521
93º	Avaré	40.803.175	8.694
94º	Lençóis Paulista	40.799.233	8.190
95º	Peruíbe	40.258.986	8.056
96º	Jaboticabal	39.890.347	7.091
97º	Mairiporã	38.845.516	8.346
98º	Franco da Rocha	38.259.285	9.984
99º	Lorena	37.689.513	9.849
100º	Caieiras	37.461.886	7.350
	Total dos 100 maiores	**17.546.339.508**	**2.876.034**
	Total dos demais	**4.775.932.747**	**1.001.592**
	Total geral	**22.322.272.255**	**3.877.626**

Fonte: *elaborado por Aequus Consultoria com base nos dados da Secretaria do Tesouro Nacional (STN) e número de matrículas para 2010 do Instituto Nacional de Estudos e Pesquisas Educacionais Anísio Teixeira (Inep).*

Valores por aluno

Posição	Município	Despesa com educação por aluno	Despesa com educação	Número de alunos da rede mun. 2010
		em R$		
1º	Uru	24.456	1.711.920	70
2º	Santana da Ponte Pensa	22.763	1.229.190	54
3º	Santa Salete	17.708	1.328.088	75
4º	Turmalina	16.792	2.787.438	166
5º	Presidente Alves	15.922	1.576.296	99
6º	Turiúba	15.547	2.907.298	187
7º	Arco-Íris	14.695	1.278.436	87
8º	Poloni	13.803	2.277.506	165
9º	Florínia	13.322	2.198.102	165
10º	Magda	12.861	1.221.753	95
11º	Nova Castilho	12.787	1.623.891	127
12º	Paulínia	12.621	213.337.579	16.904
13º	São Francisco	12.265	1.557.622	127
14º	Dirce Reis	12.251	1.090.368	89
15º	São Caetano do Sul	12.241	220.187.052	17.987
16º	Aspásia	11.964	1.016.945	85
17º	União Paulista	11.798	1.097.236	93
18º	Cruzália	11.613	1.300.693	112
19º	Alfredo Marcondes	10.850	1.215.246	112
20º	Vitória Brasil	10.708	1.049.409	98
21º	Ouroeste	10.613	10.634.680	1.002
22º	Santa Clara d'Oeste	10.357	2.599.625	251
23º	Urânia	10.208	3.378.848	331
24º	Balbinos	10.169	1.332.143	131
25º	Adamantina	9.952	25.468.315	2.559
26º	Ribeira	9.717	1.729.682	178
27º	Santos	9.606	294.638.497	30.672
28º	Meridiano	9.466	3.682.339	389
29º	Borá	9.428	1.112.465	118
30º	Rosana	9.071	12.963.057	1.429
31º	Macaubal	9.061	2.020.692	223
32º	Itaberá	9.009	5.747.672	638
33º	Ribeirão dos Índios	9.003	2.133.604	237
34º	Louveira	8.959	41.643.601	4.648
35º	Embaúba	8.958	1.890.094	211
36º	Sagres	8.902	2.572.779	289
37º	Sebastianópolis do Sul	8.825	2.347.320	266
38º	Suzanápolis	8.821	3.687.368	418
39º	Floreal	8.782	2.090.073	238
40º	Iacri	8.651	1.998.388	231
41º	Guarani d'Oeste	8.568	1.807.943	211
42º	Borborema	8.533	4.633.204	543
43º	Guarantã	8.513	2.426.119	285
44º	Campinas	8.374	507.736.976	60.632
45º	Queiroz	8.345	2.795.650	335
46º	Marapoama	8.326	2.206.282	265
47º	Monções	8.307	996.851	120
48º	Estrela do Norte	8.298	2.688.709	324
49º	Itaóca	8.251	1.501.731	182
50º	Gastão Vidigal	8.204	1.468.549	179
51º	Nantes	8.147	3.250.713	399
52º	São João da Boa Vista	8.129	42.407.901	5.217
53º	Bastos	8.051	6.609.529	821
54º	Mesópolis	8.042	1.487.713	185
55º	São João de Iracema	8.020	1.339.285	167
56º	Cafelândia	7.977	4.403.207	552
57º	Santa Rita d'Oeste	7.957	1.718.765	216
58º	São José dos Campos	7.955	425.816.046	53.525
59º	Torrinha	7.935	3.753.135	473
60º	Bento de Abreu	7.903	2.283.990	289
61º	Santo André	7.820	248.818.610	31.818
62º	São Joaquim da Barra	7.817	15.259.309	1.952
63º	São Simão	7.656	8.345.419	1.090
64º	Teodoro Sampaio	7.654	9.253.922	1.209
65º	Pedranópolis	7.591	1.950.798	257
66º	Cordeirópolis	7.570	21.324.228	2.817
67º	Itobi	7.501	1.777.807	237
68º	Serra Negra	7.486	11.378.690	1.520
69º	Bertioga	7.485	51.735.417	6.912
70º	Marabá Paulista	7.458	3.467.923	465
71º	Pracinha	7.447	1.362.848	183
72º	Paraibuna	7.377	14.923.445	2.023
73º	Ilha Solteira	7.351	17.002.868	2.313
74º	Platina	7.346	2.666.613	363
75º	Barretos	7.341	83.931.198	11.433
76º	Itápolis	7.326	15.568.245	2.125
77º	Avaí	7.313	3.202.882	438
78º	Rubinéia	7.267	2.231.103	307
79º	São Paulo	7.242	6.200.328.549	856.210
80º	Paulistânia	7.240	1.455.242	201
81º	Pongaí	7.227	2.529.613	350
82º	Nova Canaã Paulista	7.166	1.211.009	169
83º	Rifaina	7.160	2.355.577	329
84º	Indiaporã	7.095	2.554.264	360
85º	Marinópolis	7.095	1.766.575	249
86º	Itapura	7.089	3.622.611	511
87º	Pirajuí	7.076	5.413.111	765
88º	São João das Duas Pontes	7.068	1.830.739	259
89º	Cubatão	7.068	138.000.718	19.525
90º	Águas de Santa Bárbara	7.050	5.047.729	716
91º	Zacarias	7.019	1.628.488	232
92º	Mira Estrela	6.991	2.034.267	291
93º	Pedrinhas Paulista	6.981	2.247.876	322
94º	Castilho	6.924	14.707.037	2.124
95º	São José do Rio Preto	6.920	186.444.152	26.941
96º	Poá	6.915	77.594.938	11.222
97º	São Bernardo do Campo	6.913	522.058.352	75.523
98º	Nazaré Paulista	6.854	9.746.438	1.422
99º	Ocauçu	6.841	3.981.701	582
100º	São José do Rio Pardo	6.825	21.478.469	3.147
	Total dos 100 maiores	**7.551**	**9.629.234.392**	**1.275.188**
	Total dos demais	**4.877**	**12.693.037.863**	**2.602.438**
	Total geral	**5.757**	**22.322.272.255**	**3.877.626**

Fonte: *elaborado por Aequus Consultoria com base nos dados da Secretaria do Tesouro Nacional (STN) e número de matrículas para 2010 do Instituto Nacional de Estudos e Pesquisas Educacionais Anísio Teixeira (Inep).*

Saúde

Desempenho

Os recursos aplicados em saúde pelos municípios paulistas totalizaram R$ 19,18 bilhões, em 2010, valor 9,1% maior do que o efetuado no ano anterior, em valores descontados dos efeitos da inflação pelo Índice Nacional de Preços ao Consumidor Amplo (IPCA). Os gastos no setor foram os maiores desde 2002, quando se inicia a série histórica de **Finanças dos Municípios Paulistas**. Observa-se um forte crescimento dos recursos injetados nos serviços de saúde pelos municípios paulistas a partir de 2004. Mesmo diante da crise pela qual passou a economia brasileira em 2009, que manteve praticamente estagnada a receita total, os recursos direcionados à área continuaram expandindo, ainda que num ritmo mais suave.

Evolução da despesa com saúde
em R$ bilhões - IPCA médio de 2010

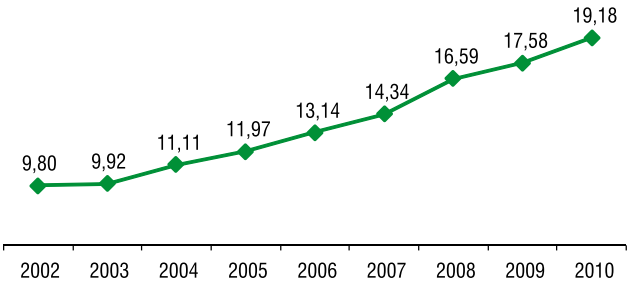

Taxa de crescimento da despesa com saúde e da receita total em relação ao ano anterior

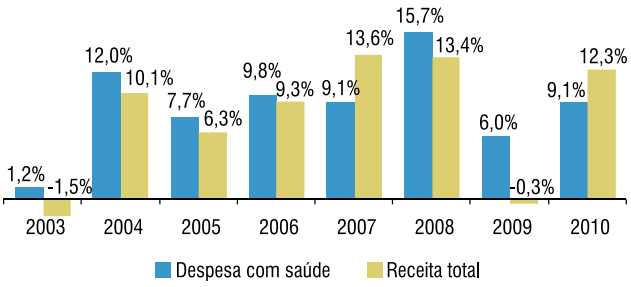

Do total das cidades que apresentaram dados, 79,6% delas registraram gastos com saúde superiores aos de 2009. Organizados por porte populacional, todos os agrupamentos acompanharam o desempenho geral. Nas cidades menores, com população máxima de 50 mil habitantes, o aumento médio foi de 8,3%. Nas localidades com população superior a 300 mil habitantes, excluída a capital, a alta média encontrada é de 12,2%.

A cidade de São Paulo apresentou um crescimento real de 5,1%, abaixo da média dos municípios do interior (10,7%). Em termos absolutos, foram R$ 250,1 milhões adicionais direcionados para a área de saúde da cidade. Sozinha, a capital representou 27,1% do total dos gastos das cidades paulistas.

Nas cidades com mais de 300 mil habitantes, apenas quatro reduziram a despesa na rubrica, ainda assim, em percentuais baixos. A retração mais elevada ocorreu em Diadema (-6,2%). No sentido oposto, os maiores aumentos ocorreram em Mogi das Cruzes (76,8%), Osasco (47,6%), Mauá (30,3%) e São Bernardo do Campo (24,1%).

Cenário semelhante é encontrado nas cidades com população entre 100 mil e 300 mil habitantes. No geral, esse grupo elevou os gastos em 11,7%. Santa Barbara d'Oeste reduziu em 38,2% as despesas com saúde, a maior retração do grupo. Em sentido oposto, Mogi Guaçu (67,6%), Marília (65,4%), Birigui (34%) e Hortolândia (31%) apresentaram os maiores crescimentos em termos reais.

Financiamento da saúde e cumprimento da Emenda Constitucional (EC) nº 29

A participação dos gastos em saúde dos municípios paulistas na despesa total não oscilou muito nos últimos anos, tendo se mantido pouco acima de 20%. Em 2010, a proporção foi de 21,2%. Organizadas por porte populacional, as cidades menores possuem uma participação menor dos gastos com saúde na despesa municipal. Em 2010, nas localidades com até 10 mil habitantes, 20,9% de seus gastos foram direcionados para a área. Esse percentual cresce gradativamente até atingir 24,5% naquelas com população maior que 300 mil habitantes, desconsiderando a capital. Na cidade de São Paulo, o indicador foi de 18,1%.

Participação da despesa com saúde na despesa total

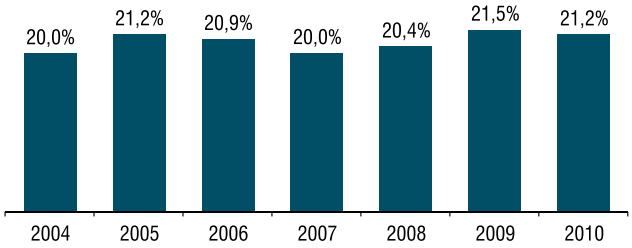

Para atender à crescente demanda por serviços de saúde da população, a Emenda Constitucional (EC) nº 29, promulgada pelo Congresso Nacional, em 13 de setembro de 2000, determina, desde 2004, a aplicação mínima de 15% das receitas de IPTU, ITBI, ISS, IRPF e das transferências constitucionais de FPM, ICMS, IPVA, ITR e IPI-exportação em gastos com saúde pelos municípios. Além disso, os recursos do Sistema Único de Saúde (SUS), provenientes da União (via Fundo Nacional de Saúde) e dos estados (via Fundo Estadual de Saúde), compõem a outra parcela de recursos destinados aos serviços prestados nessa área pelas municipalidades.

Com base nos dados divulgados pelo Sistema de Informações sobre Orçamentos Públicos em Saúde (Siops), do Ministério da Saúde, o conjunto dos municípios paulistas aplicou 21,2% das receitas vinculadas em saúde, em 2010. Portanto, o efetivamente aplicado com recursos próprios em saúde foi muito acima do exigido pela referida Emenda.

Apenas três cidades paulistas não prestaram as informações ao Siops. E todas as demais aplicaram o mínimo de 15%, sendo os maiores percentuais vistos em Gavião Peixoto (41,5%), Ilhabela (40,5%) e Embu-Guaçu (35,4%).

Gastos em saúde com recursos próprios em relação à receita vinculada - EC nº 29

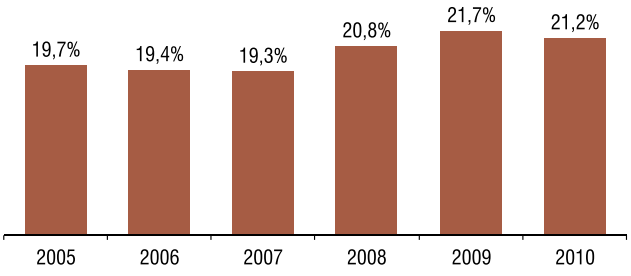

Recursos destinados à despesa com saúde dos municípios agrupados por faixa populacional - 2010

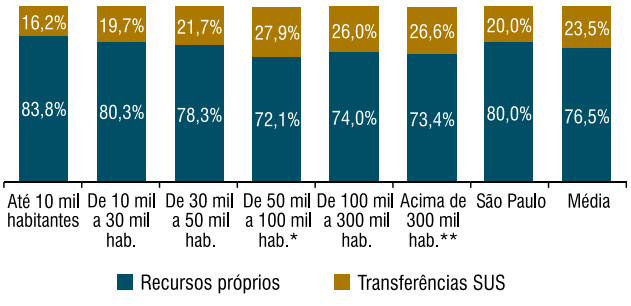

**exceto Paulínia **exceto São Paulo*

Conforme citado, os gastos com ações e serviços de saúde das prefeituras são financiados pelos municípios via utilização de receitas próprias e recursos repassados pelo SUS. Nas cidades de maior porte populacional, as transferências do SUS possuem maior importância. Naquelas com população acima de 50 mil habitantes, com exceção da capital, os recursos advindos do SUS responderam por 26,5% dos recursos aplicados na área. Já nos pequenos municípios com até 50 mil habitantes, sua importância reduz-se para 19,5%. Na capital o indicador é de 20%.

Gasto per capita

Os municípios paulistas aplicaram em saúde o valor médio de R$ 464,90 por habitante, em 2010. Agrupados segundo o porte populacional, os municípios com até 10 mil habitantes e com mais de 300 mil moradores, exceto a capital, apresentaram os níveis mais elevados de despesa com saúde por habitante, com R$ 539,94 e R$ 509,38, respectivamente.

Entre as cidades com os cem maiores gastos per capita, 80 possuem menos de 10 mil habitantes. Isso ocorre devido à vinculação constitucional da receita municipal com os gastos já citada, associada ao baixo número de habitantes dessas localidades.

Entre as cidades de maior porte populacional, acima de 100 mil habitantes, aparecem Cubatão (R$ 1.200,19) e Barueri (R$ 1.161,21), posicionadas entre as dez primeiras posições do ranking estadual de saúde e também nas cinco primeiras posições do ranking de receita corrente per capita. Ao mesmo tempo, as cinco últimas posições do ranking de gastos com saúde são ocupadas por cidades com mais de 100 mil habitantes.

Despesa com saúde per capita dos municípios agrupados por faixa populacional - 2010
em R$

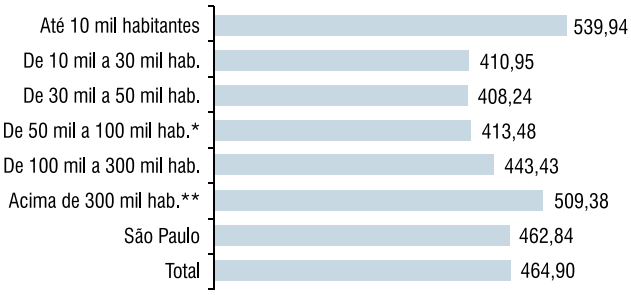

**exceto Paulínia **exceto São Paulo*

As cinco maiores e menores despesas com saúde per capita - 2010
em R$

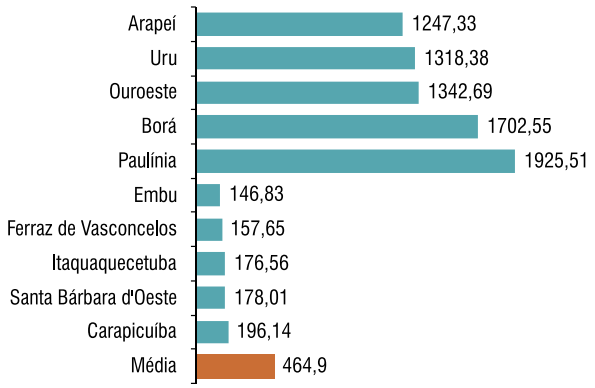

O volume de receita por habitante é fator determinante na magnitude dos recursos aplicados em saúde. No gráfico ao lado os municípios foram colocados em ordem crescente de despesas com saúde per capita no eixo vertical, enquanto as receitas correntes per capita correspondentes estão no eixo horizontal.

O resultado é uma correlação bastante forte entre as duas variáveis, indicado pelo coeficiente de determinação de 0,8054. Esse coeficiente pode variar entre 0 e 1. Quanto mais perto de 1, maior a correlação entre as variáveis. Nesse caso, podemos dizer que as variações das despesas com saúde são 80,5% explicadas pelas variações das receitas (ambas em termos per capita) através da função linear abaixo.

Relação entre despesa com saúde e receita corrente per capita - 2010
em R$

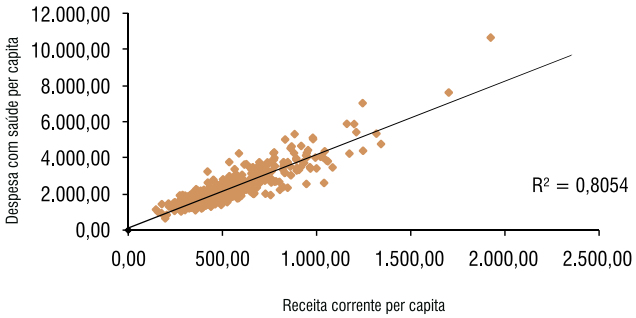

O BRASIL JÁ SABIA, AGORA O MUNDO RECONHECE.

HORTOLÂNDIA

entre as 300 mais dinâmicas do Planeta*

Em 2010, Hortolândia era destaque em todo Brasil como a Cidade Média que Mais Cresce no País, título conferido pela Revista Veja. E agora, o trabalho conjunto entre população e Prefeitura é reconhecido mundialmente.

Hortolândia está entre as 300 cidades mais dinâmicas do mundo e foi premiada pela Omemp (Organização Mundial dos Estados, Municípios e Províncias), na Alemanha.

O prêmio leva em consideração importantes indicadores nas áreas de desenvolvimento econômico, social e educação, e comprova mais uma vez que o trabalho da atual administração vem sendo fundamental para o crescimento do município.

Nos últimos sete anos, grandes empresas como Dell, Wickbold, CAF, Maxxion e ZTE se instalaram na cidade. Como resultado, o PIB de Hortolândia aumentou de R$ 1,7 bilhão para R$ 5,8 bilhões. O desemprego, que era de 17,2% caiu para 2% e a renda média familiar teve um salto de R$ 870,00 (2005) para R$ 2.000,00.

* Fonte: OMEMP

CONFIRA MAIS ALGUNS DADOS QUE COMPROVAM POR QUE HORTOLÂNDIA É DESTAQUE NO BRASIL E NO MUNDO:

- **Toda cidade asfaltada e com 100% de esgoto tratado até 2012**
- **Mais de 20 mil empregos gerados (2005-2011)**
- **Canalização do Ribeirão Jacuba e outras obras para evitar enchentes**
- **Revitalização do Novo Centro, com Shopping Center, novas ruas, lojas e mais**
- **Educação com qualificação profissional: construção do Instituto Federal de Educação, Ciência e Tecnologia**

HORTOLÂNDIA VIVA

Prefeitura da Cidade de HORTOLÂNDIA

EVOLUÇÃO 2005-2010

Saúde

População 2010	Município	2005	2006	2007	2008	2009	2010	Variação 2010/2009 em %	Participação 2010 no total da desp. saúde	Participação 2010 na desp. total[1]	Participação 2010 Gasto em saúde c/ rec. próprios sobre a rec. vinculada[2]	Desp. saúde per capita 2010 em R$
		em R$ mil - IPCA médio de 2010							em %			
1.374.057	Até 10 mil habitantes	462.385,1	542.656,2	591.721,5	688.134,3	697.004,9	741.911,9	6,4	3,9	20,9	22,0	539,9
3.167.236	De 10 mil a 30 mil hab.	789.213,1	918.288,9	992.398,5	1.124.114,0	1.181.884,2	1.301.568,2	10,1	6,8	21,5	23,1	411,0
2.545.681	De 30 mil a 50 mil hab.	603.790,8	706.865,6	772.345,1	886.085,9	968.461,6	1.039.256,3	7,3	5,4	21,8	23,2	408,2
3.270.487	De 50 mil a 100 mil hab.[3]	833.302,8	964.596,3	1.052.547,7	1.178.974,2	1.241.989,0	1.352.267,4	8,9	7,1	22,5	21,4	413,5
82.150	Paulínia	118.232,3	123.363,7	120.199,9	152.302,7	156.023,6	158.180,4	1,4	0,8	19,6	16,7	1.925,5
100.899	Caraguatatuba	33.899,2	36.361,5	36.288,6	39.494,6	45.966,7	51.290,4	11,6	0,3	20,9	25,9	508,3
101.450	Itatiba	25.850,1	26.114,5	28.562,9	32.393,5	32.353,4	39.415,2	21,8	0,2	20,3	18,8	388,5
103.026	Ourinhos	30.032,6	31.789,4	41.214,8	42.741,7	44.868,3	38.861,5	-13,4	0,2	18,9	19,5	377,2
105.569	Salto	34.543,7	37.038,9	42.530,8	44.128,6	50.132,3	42.054,7	-16,1	0,2	22,5	24,3	398,4
106.033	Poá	23.572,2	29.695,9	30.761,4	33.645,0	37.090,4	45.116,6	21,6	0,2	20,3	20,0	425,5
106.968	Valinhos	30.588,7	36.555,9	42.481,1	42.051,2	46.409,7	51.159,0	10,2	0,3	19,0	21,7	478,3
107.146	Várzea Paulista	12.008,3	18.368,2	19.638,7	22.539,6	25.552,1	25.045,4	-2,0	0,1	18,3	20,0	233,8
107.975	Tatuí	23.367,7	31.015,8	29.913,4	34.613,4	37.229,1	41.521,4	11,5	0,2	24,4	24,3	384,6
108.436	Jandira	21.249,8	24.415,6	25.779,5	31.019,8	30.828,2	31.010,1	0,6	0,2	18,7	15,1	286,0
108.722	Birigui	16.951,5	18.573,4	20.604,9	23.588,0	26.074,7	34.941,0	34,0	0,2	20,2	27,1	321,4
108.872	Votorantim	28.036,9	26.340,7	33.405,0	33.733,5	35.931,5	45.026,3	25,3	0,2	24,2	32,6	413,6
108.875	Santana de Parnaíba	33.326,9	37.732,3	50.100,4	50.906,4	56.359,9	68.313,5	21,2	0,4	18,1	19,1	627,5
110.094	Sertãozinho	27.741,5	30.561,7	33.838,6	37.375,7	44.428,6	52.703,0	18,6	0,3	21,5	23,5	478,7
112.091	Guaratinguetá	30.357,4	41.811,8	41.072,0	47.148,7	46.749,0	50.943,8	9,0	0,3	29,2	21,2	454,5
112.102	Barretos	31.882,2	39.463,9	46.736,6	51.196,2	53.563,1	54.012,4	0,8	0,3	20,6	21,3	481,8
112.843	Catanduva	30.331,0	35.212,6	36.236,2	41.585,0	40.297,9	39.354,1	-2,3	0,2	17,3	18,3	348,8
113.043	Ribeirão Pires	28.045,9	31.544,1	33.691,3	37.594,1	44.442,1	42.095,0	-5,3	0,2	24,2	20,9	372,4
118.797	Cubatão	98.072,6	105.357,3	106.275,1	111.605,0	114.087,4	142.579,3	25,0	0,7	21,8	20,5	1.200,2
118.898	Araras	34.451,4	38.596,0	40.069,6	47.232,7	48.447,7	52.855,4	9,1	0,3	21,1	21,3	444,5
126.614	Atibaia	26.588,7	28.677,5	32.112,6	36.531,2	39.596,4	45.577,5	15,1	0,2	17,1	20,3	360,0
127.370	Botucatu	19.350,6	21.082,6	23.879,9	25.782,8	29.733,9	36.560,6	23,0	0,2	18,6	20,7	287,0
131.068	Jaú	20.266,0	24.782,3	30.629,9	33.514,0	36.364,0	43.272,3	19,0	0,2	19,7	25,7	330,2
131.603	Franco da Rocha	19.763,0	22.485,1	25.170,3	32.015,2	35.927,9	36.924,1	2,8	0,2	27,1	25,6	280,6
137.286	Mogi Guaçu	47.187,1	47.475,3	54.325,0	57.020,1	43.399,9	72.736,4	67,6	0,4	26,0	28,7	529,8
144.416	Itapetininga	24.387,8	28.732,4	42.111,5	53.745,6	55.040,5	60.710,7	10,3	0,3	28,4	25,2	420,4
146.663	Bragança Paulista	35.133,3	40.956,0	45.089,5	48.047,1	55.767,2	63.715,7	14,3	0,3	25,8	23,3	434,4
147.034	Pindamonhangaba	44.107,2	50.514,3	28.206,8	60.538,1	60.617,4	65.772,2	8,5	0,3	27,4	21,1	447,3
149.571	São Caetano do Sul	80.534,6	98.022,2	114.502,1	142.229,5	133.927,9	146.857,9	9,7	0,8	19,2	21,3	981,9
152.380	Itapecerica da Serra	34.121,9	36.474,6	38.345,8	39.928,2	39.172,2	40.238,3	2,7	0,2	17,0	0,0	264,1
154.200	Itu	28.059,8	44.284,7	45.183,5	50.929,1	54.903,7	55.871,0	1,8	0,3	17,9	18,7	362,3
154.538	Francisco Morato	20.336,5	23.658,3	25.727,0	27.309,9	31.050,1	37.997,3	22,4	0,2	23,0	19,7	245,9
168.290	Ferraz de Vasconcelos	14.241,8	17.539,1	21.230,5	31.162,6	26.039,7	26.531,2	1,9	0,1	14,2	23,0	157,7
180.148	Santa Bárbara d'Oeste	37.209,7	44.090,2	44.721,7	49.297,9	51.844,7	32.068,5	-38,2	0,2	11,9	20,3	178,0
181.618	Araçatuba	70.616,3	79.154,0	67.909,7	55.441,9	67.065,6	72.984,5	8,8	0,4	23,1	22,8	401,9
186.299	Rio Claro	48.336,7	54.837,7	59.958,4	75.028,8	77.984,0	86.889,5	11,4	0,5	22,3	17,7	466,4
192.225	Hortolândia	59.482,8	61.078,0	68.904,1	77.390,9	83.809,9	109.759,5	31,0	0,6	28,6	28,8	571,0
200.874	Itapevi	30.824,9	37.763,5	53.353,5	60.903,2	61.591,7	68.096,6	10,6	0,4	25,1	29,0	339,0
201.023	Cotia	34.247,0	54.641,1	54.802,3	57.054,0	59.246,5	55.099,5	-7,0	0,3	14,3	15,3	274,1

População 2010	Município	2005	2006	2007	2008	2009	2010	Variação 2010/2009 em %	Participação 2010 no total da desp. saúde	Participação 2010 na desp. total[1]	Participação 2010 Gasto em saúde c/ rec. próprios sobre a rec. vinculada[2]	Desp. saúde per capita 2010 em R$
		em R$ mil - IPCA médio de 2010							em %			
201.848	Indaiatuba	57.136,8	61.483,6	74.794,9	81.194,2	87.845,0	98.456,3	12,1	0,5	21,1	18,6	487,8
207.625	Presidente Prudente	55.996,8	38.760,8	42.806,1	46.107,5	45.572,9	50.395,5	10,6	0,3	15,9	18,6	242,7
208.725	Araraquara	74.812,6	78.623,3	82.711,2	97.166,9	112.543,8	124.361,3	10,5	0,6	27,4	26,9	595,8
210.701	Americana	68.951,0	71.644,0	76.118,5	91.959,7	99.014,4	111.531,9	12,6	0,6	22,7	25,2	529,3
211.308	Jacareí	75.260,3	65.555,3	75.170,7	83.215,8	84.809,9	89.213,0	5,2	0,5	20,3	21,7	422,2
216.684	Marília	137.686,0	122.103,1	73.469,5	95.910,6	99.028,2	163.834,5	65,4	0,9	34,8	23,9	756,1
221.936	São Carlos	46.676,7	74.258,2	80.486,9	98.815,2	123.250,3	131.102,4	6,4	0,7	29,1	22,2	590,7
240.007	Embu	21.823,9	22.618,5	27.045,5	27.895,0	28.292,3	35.241,0	24,6	0,2	11,7	28,0	146,8
240.656	Barueri	153.698,5	164.517,1	189.799,9	236.174,9	265.204,3	279.452,1	5,4	1,5	20,1	20,1	1.161,2
241.437	Sumaré	53.722,0	59.886,4	76.142,6	83.036,8	94.759,2	112.736,0	19,0	0,6	24,7	24,3	466,9
244.719	Taboão da Serra	51.991,1	63.136,5	69.221,7	77.129,5	75.102,4	85.283,6	13,6	0,4	21,9	23,3	348,5
260.769	Praia Grande	63.122,3	72.481,4	85.028,5	99.276,5	113.784,1	133.811,6	17,6	0,7	22,1	22,7	513,1
262.568	Suzano	41.378,7	51.111,8	62.884,9	72.052,3	80.613,5	88.379,1	9,6	0,5	23,2	19,1	336,6
276.010	Limeira	71.391,1	79.367,0	89.367,8	102.797,9	101.885,6	101.095,2	-0,8	0,5	21,1	15,9	366,3
278.724	Taubaté	77.537,6	77.574,6	82.528,9	86.187,3	88.705,7	102.118,3	15,1	0,5	18,9	20,1	366,4
290.607	Guarujá	95.622,1	102.552,3	107.692,4	121.016,5	130.289,4	133.324,6	2,3	0,7	19,0	16,6	458,8
8.899.383	**De 100 mil a 300 mil hab.**	**2.435.912,7**	**2.698.472,1**	**2.910.634,9**	**3.318.399,2**	**3.534.596,4**	**3.946.297,7**	**11,7**	**20,6**	**21,5**	**21,3**	**443,4**
318.785	Franca	101.791,9	101.458,4	97.967,7	76.002,7	85.597,2	96.183,8	12,4	0,5	26,8	28,0	301,7
321.854	Itaquaquecetuba	32.903,0	40.652,0	47.589,0	54.534,0	57.267,1	56.825,2	-0,8	0,3	17,7	19,7	176,6
332.424	São Vicente	60.145,1	58.470,7	67.850,5	120.352,5	126.971,6	124.850,5	-1,7	0,7	19,8	29,7	375,6
344.039	Bauru	51.967,0	60.957,2	74.661,5	80.753,6	91.497,6	106.100,4	16,0	0,6	17,9	19,7	308,4
364.872	Piracicaba	106.512,8	112.932,6	128.630,4	148.759,7	169.019,9	183.523,9	8,6	1,0	21,4	18,9	503,0
369.908	Carapicuíba	47.928,9	51.080,6	55.822,7	65.647,6	66.346,9	72.554,5	9,4	0,4	28,1	28,1	196,1
370.251	Jundiaí	164.127,3	170.041,1	185.109,9	227.537,4	224.415,8	248.688,6	10,8	1,3	25,5	22,8	671,7
386.039	Diadema	147.400,0	170.879,3	186.585,8	228.399,7	238.255,2	223.478,6	-6,2	1,2	34,0	30,9	578,9
387.241	Mogi das Cruzes	53.245,1	58.169,3	67.800,2	77.472,9	77.397,8	136.811,9	76,8	0,7	21,2	17,6	353,3
408.435	São José do Rio Preto	114.839,4	116.690,3	128.040,6	148.207,2	154.264,6	182.283,4	18,2	1,0	22,9	25,5	446,3
417.281	Mauá	112.559,8	128.543,3	150.928,5	166.220,7	140.576,2	183.223,6	30,3	1,0	34,9	27,8	439,1
419.757	Santos	187.245,2	204.992,0	221.647,1	259.336,0	280.892,5	309.212,7	10,1	1,6	23,8	18,5	736,7
586.311	Sorocaba	193.481,6	219.938,6	221.096,0	224.132,3	240.416,2	269.105,9	11,9	1,4	22,3	22,8	459,0
605.114	Ribeirão Preto	211.066,1	222.208,5	271.566,5	306.562,5	325.581,3	352.774,1	8,4	1,8	25,7	27,4	583,0
627.544	São José dos Campos	303.232,8	307.354,5	324.755,4	322.858,6	362.930,5	365.511,5	0,7	1,9	26,0	24,7	582,5
666.469	Osasco	188.672,3	147.032,5	178.832,0	259.902,9	228.865,0	337.805,6	47,6	1,8	26,2	28,6	506,9
673.914	Santo André	225.355,7	225.477,1	269.363,7	317.896,7	338.971,6	364.988,3	7,7	1,9	25,4	25,8	541,6
765.203	São Bernardo do Campo	304.107,1	346.885,3	404.981,0	474.963,4	451.033,7	559.520,3	24,1	2,9	23,7	22,5	731,2
1.080.999	Campinas	441.405,8	468.777,6	558.167,7	627.035,6	709.284,3	696.146,1	-1,9	3,6	26,4	23,6	644,0
1.222.357	Guarulhos	305.538,0	366.828,9	374.864,8	433.392,0	474.012,0	564.859,0	19,2	2,9	21,9	25,0	462,1
10.668.797	**Acima de 300 mil hab.**	**3.353.524,9**	**3.579.369,8**	**4.016.260,9**	**4.619.968,0**	**4.843.597,2**	**5.434.447,7**	**12,2**	**28,3**	**24,5**	**20,4**	**509,4**
30.007.791	Interior	8.596.361,7	9.533.612,6	10.456.108,4	11.967.978,4	12.623.556,9	13.973.929,6	10,7	72,9	22,6	22,6	465,7
11.244.369	São Paulo	3.370.974,7	3.605.951,0	3.879.759,6	4.618.634,7	4.954.265,6	5.204.355,9	5,1	27,1	18,1	18,3	462,8
41.252.160	**Total**	**11.967.336,5**	**13.139.563,6**	**14.335.868,0**	**16.586.613,1**	**17.577.822,5**	**19.178.285,5**	**9,1**	**100,0**	**21,2**	**21,2**	**464,9**

Fonte: *elaborado por Aequus Consultoria com base nos dados da Secretaria do Tesouro Nacional (STN); do Censo Demográfico 2010, do Instituto Brasileiro de Geografia e Estatística (IBGE); e do Sistema de Informações sobre Orçamentos Públicos em Saúde (Siops).* ***Nota:*** *[1]despesa total ajustada dos efeitos da conta Fundef/Fundeb (ver "Notas metodológicas", na página 3). [2]dados do Siops. [3]exceto Paulínia.*

RANKING 2010

Saúde

Valores absolutos

Posição	Município	Despesa com saúde *em R$*	População 2010
1º	São Paulo	5.204.355.866	11.244.369
2º	Campinas	696.146.058	1.080.999
3º	Guarulhos	564.858.972	1.222.357
4º	São Bernardo do Campo	559.520.273	765.203
5º	São José dos Campos	365.511.469	627.544
6º	Santo André	364.988.302	673.914
7º	Ribeirão Preto	352.774.132	605.114
8º	Osasco	337.805.634	666.469
9º	Santos	309.212.728	419.757
10º	Barueri	279.452.064	240.656
11º	Sorocaba	269.105.889	586.311
12º	Jundiaí	248.688.552	370.251
13º	Diadema	223.478.566	386.039
14º	Piracicaba	183.523.912	364.872
15º	Mauá	183.223.561	417.281
16º	São José do Rio Preto	182.283.424	408.435
17º	Marília	163.834.549	216.684
18º	Paulínia	158.180.414	82.150
19º	São Caetano do Sul	146.857.907	149.571
20º	Cubatão	142.579.294	118.797
21º	Mogi das Cruzes	136.811.897	387.241
22º	Praia Grande	133.811.560	260.769
23º	Guarujá	133.324.566	290.607
24º	São Carlos	131.102.424	221.936
25º	São Vicente	124.850.460	332.424
26º	Araraquara	124.361.253	208.725
27º	Sumaré	112.736.037	241.437
28º	Americana	111.531.876	210.701
29º	Hortolândia	109.759.522	192.225
30º	Bauru	106.100.377	344.039
31º	Taubaté	102.118.261	278.724
32º	Limeira	101.095.247	276.010
33º	Indaiatuba	98.456.330	201.848
34º	Franca	96.183.823	318.785
35º	São Sebastião	89.451.299	73.833
36º	Jacareí	89.212.962	211.308
37º	Suzano	88.379.116	262.568
38º	Rio Claro	86.889.463	186.299
39º	Taboão da Serra	85.283.555	244.719
40º	Araçatuba	72.984.494	181.618
41º	Mogi Guaçu	72.736.399	137.286
42º	Carapicuíba	72.554.463	369.908
43º	Santana de Parnaíba	68.313.547	108.875
44º	Itapevi	68.096.603	200.874
45º	Pindamonhangaba	65.772.165	147.034
46º	Bragança Paulista	63.715.691	146.663
47º	Itapetininga	60.710.656	144.416
48º	Itaquaquecetuba	56.825.182	321.854
49º	Itu	55.871.039	154.200
50º	Cotia	55.099.549	201.023
51º	Barretos	54.012.401	112.102
52º	Araras	52.855.387	118.898
53º	Sertãozinho	52.703.010	110.094
54º	Moji Mirim	51.381.866	86.244
55º	Caraguatatuba	51.290.383	100.899
56º	Valinhos	51.158.982	106.968
57º	Guaratinguetá	50.943.808	112.091
58º	Presidente Prudente	50.395.505	207.625
59º	Bertioga	47.283.206	47.572
60º	Cajamar	45.680.067	64.113
61º	Atibaia	45.577.489	126.614
62º	Jaguariúna	45.296.355	44.331
63º	Vinhedo	45.292.639	63.685
64º	Poá	45.116.573	106.033
65º	Votorantim	45.026.261	108.872
66º	Jaú	43.272.266	131.068
67º	Avaré	42.456.349	82.935
68º	Ribeirão Pires	42.094.956	113.043
69º	Salto	42.054.652	105.569
70º	Caçapava	41.928.120	84.844
71º	Tatuí	41.521.378	107.975
72º	Itapecerica da Serra	40.238.332	152.380
73º	Amparo	39.507.459	65.836
74º	Itatiba	39.415.244	101.450
75º	Catanduva	39.354.076	112.843
76º	Ourinhos	38.861.529	103.026
77º	São João da Boa Vista	38.788.535	83.661
78º	Itapeva	38.785.992	87.765
79º	Assis	38.296.331	95.156
80º	Francisco Morato	37.997.337	154.538
81º	Franco da Rocha	36.924.119	131.603
82º	Botucatu	36.560.644	127.370
83º	Itanhaém	35.874.616	87.053
84º	Embu	35.241.048	240.007
85º	Birigui	34.940.951	108.722
86º	Ubatuba	33.476.689	78.870
87º	Peruíbe	32.910.166	59.793
88º	Louveira	32.829.390	37.153
89º	Lorena	32.784.144	82.553
90º	Leme	32.168.576	91.804
91º	Santa Bárbara d'Oeste	32.068.493	180.148
92º	Jandira	31.010.127	108.436
93º	Jaboticabal	30.889.881	71.667
94º	Penápolis	30.767.787	58.529
95º	Itapira	30.302.553	68.365
96º	Cruzeiro	29.210.450	77.070
97º	Mairiporã	28.878.145	80.920
98º	Bebedouro	26.652.763	75.044
99º	Ferraz de Vasconcelos	26.531.200	168.290
100º	Mococa	26.345.289	66.303
	Total dos 100 maiores	**15.685.474.897**	**32.602.652**
	Total dos demais	**3.492.810.618**	**8.649.508**
	Total geral	**19.178.285.515**	**41.252.160**

Fonte: *elaborado por Aequus Consultoria com base nos dados da Secretaria do Tesouro Nacional (STN) e do Censo Demográfico 2010, do Instituto Brasileiro de Geografia e Estatística (IBGE).*

Valores per capita

Posição	Município	Despesa com saúde per capita	Despesa com saúde	População 2010
		em R$		
1º	Paulínia	1.926	158.180.414	82.150
2º	Borá	1.703	1.370.552	805
3º	Ouroeste	1.343	11.286.663	8.406
4º	Uru	1.318	1.649.291	1.251
5º	Arapeí	1.247	3.108.350	2.492
6º	Nova Castilho	1.245	1.403.242	1.127
7º	São Sebastião	1.212	89.451.299	73.833
8º	Cubatão	1.200	142.579.294	118.797
9º	União Paulista	1.175	1.878.366	1.599
10º	Barueri	1.161	279.452.064	240.656
11º	Lourdes	1.086	2.304.656	2.123
12º	Nantes	1.060	2.869.825	2.707
13º	Colômbia	1.054	6.315.536	5.994
14º	Paulistânia	1.044	1.855.582	1.778
15º	Gavião Peixoto	1.040	4.597.784	4.420
16º	Monções	1.034	2.205.925	2.134
17º	Jaguariúna	1.022	45.296.355	44.331
18º	Florínia	1.000	2.829.137	2.829
19º	Bertioga	994	47.283.206	47.572
20º	São Caetano do Sul	982	146.857.907	149.571
21º	Zacarias	981	2.288.574	2.334
22º	Luís Antônio	968	10.921.775	11.286
23º	Cruzália	965	2.190.440	2.270
24º	Trabiju	955	1.474.733	1.544
25º	Mesópolis	951	1.794.472	1.886
26º	Sandovalina	949	3.509.025	3.699
27º	Brejo Alegre	946	2.435.071	2.573
28º	Dirce Reis	945	1.595.292	1.689
29º	Arco-Íris	934	1.798.203	1.925
30º	Borebi	928	2.129.576	2.295
31º	Fernão	919	1.435.886	1.563
32º	Sebastianópolis do Sul	916	2.777.065	3.031
33º	Santa Cruz da Esperança	907	1.770.907	1.953
34º	Pedrinhas Paulista	896	2.629.910	2.936
35º	Lutécia	894	2.417.735	2.703
36º	Rifaina	893	3.067.021	3.436
37º	Turiúba	892	1.719.815	1.927
38º	Louveira	884	32.829.390	37.153
39º	Santa Salete	881	1.274.395	1.447
40º	São João de Iracema	868	1.544.655	1.780
41º	Rubiácea	864	2.357.757	2.729
42º	Turmalina	862	1.705.196	1.978
43º	Analândia	861	3.693.421	4.289
44º	Santana da Ponte Pensa	847	1.390.213	1.641
45º	Iepê	847	6.457.992	7.627
46º	Águas de São Pedro	833	2.252.630	2.703
47º	Vitória Brasil	832	1.444.801	1.737
48º	Lucianópolis	831	1.874.470	2.255
49º	Buritizal	828	3.357.652	4.055
50º	Santo Antônio do Aracanguá	825	6.289.979	7.627
51º	Ilha Comprida	825	7.443.838	9.027
52º	Alto Alegre	824	3.381.022	4.105
53º	São João do Pau d'Alho	822	1.728.141	2.103
54º	Buritama	806	12.420.749	15.418
55º	Gabriel Monteiro	803	2.171.123	2.705
56º	Taquaral	785	2.139.311	2.726
57º	Nova Canaã Paulista	779	1.647.330	2.114
58º	Altair	778	2.966.172	3.814
59º	Santa Clara d'Oeste	777	1.618.234	2.084
60º	Bento de Abreu	775	2.072.929	2.674
61º	Mira Estrela	774	2.187.223	2.827
62º	Rubinéia	771	2.207.721	2.862
63º	Corumbataí	763	2.955.502	3.874
64º	Embaúba	761	1.844.355	2.423
65º	Ipeúna	760	4.569.397	6.016
66º	Marília	756	163.834.549	216.684
67º	Queiroz	754	2.115.915	2.808
68º	Cordeirópolis	740	15.594.052	21.085
69º	Alumínio	739	12.449.405	16.845
70º	Pedranópolis	739	1.891.672	2.561
71º	Santos	737	309.212.728	419.757
72º	Taciba	736	4.202.839	5.714
73º	Marapoama	735	1.934.251	2.633
74º	Ilhabela	732	20.635.611	28.176
75º	Dolcinópolis	732	1.534.526	2.096
76º	São Bernardo do Campo	731	559.520.273	765.203
77º	Santa Maria da Serra	729	3.947.832	5.418
78º	Marinópolis	728	1.538.039	2.113
79º	Sud Mennucci	726	5.399.221	7.440
80º	Nova Guataporanga	720	1.568.006	2.178
81º	Cajamar	712	45.680.067	64.113
82º	Narandiba	712	3.054.627	4.289
83º	Guarani d'Oeste	711	1.400.863	1.969
84º	Vinhedo	711	45.292.639	63.685
85º	Aspásia	709	1.282.450	1.809
86º	Cândido Rodrigues	703	1.876.484	2.668
87º	Adolfo	703	2.499.283	3.557
88º	Platina	702	2.240.425	3.192
89º	Orindiúva	697	3.957.946	5.678
90º	Parisi	696	1.414.900	2.032
91º	Planalto	696	3.112.909	4.472
92º	Águas de Santa Bárbara	686	3.839.348	5.598
93º	Ariranha	684	5.845.429	8.547
94º	Barra do Turvo	683	5.279.399	7.729
95º	Santa Rita d'Oeste	682	1.734.572	2.543
96º	Oscar Bressane	678	1.720.395	2.539
97º	Itapura	672	2.931.284	4.360
98º	Santa Mercedes	672	1.902.252	2.831
99º	Jundiaí	672	248.688.552	370.251
100º	Águas de Lindoia	670	11.562.513	17.261
	Total dos 100 maiores	**854**	**2.617.251.804**	**3.065.252**
	Total dos demais	**434**	**16.561.033.711**	**38.186.908**
	Total geral	**465**	**19.178.285.515**	**41.252.160**

Fonte: *elaborado por Aequus Consultoria com base nos dados da Secretaria do Tesouro Nacional (STN) e do Censo Demográfico 2010, do Instituto Brasileiro de Geografia e Estatística (IBGE).*

Eduardo Tadeu Pereira*
José Antonio Parimoschi**

Metropolização: os municípios e a democracia

O Brasil redemocratizado e reinventado pela Constituição de 1988 avança a passos largos para um novo e moderno arranjo federativo: de Estado centralizado e concentrado, característico dos regimes de exceção, para uma governança desconcentrada e descentralizada.

Se, por um lado, essa descentralização leva o Estado central a reconhecer e atuar próximo a cada realidade local, muito diferentes num país como o Brasil, por outro, delega ao poder regional, aos municípios, a tarefa de decidir, governar e legislar, transformando o cidadão em protagonista da sua própria realidade.

No centro dessa transformação está o município, que, tomado erroneamente como ente menor entre os federados, se moderniza e adquire capacidades, provando que é o melhor gestor de recursos e políticas no complexo campo local. Não é ente menor, é, sim, instância de direito específico, previsto constitucionalmente, cujas atribuições vêm sendo esclarecidas e determinadas pelas novas e modernas regulamentações constitucionais e infraconstitucionais.

É evidente que essas mudanças só foram possíveis a partir da constatação, por parte da união e dos estados, das virtudes da distribuição do poder, reconhecidas as capacidades de melhor gestão e fiscalização



dos recursos pelo poder local. Tudo isso manifestado na criação de inúmeros fundos específicos, programas e planos disponíveis aos municípios, desde que apresentem conteúdos qualificados.

Nesse quesito, vale destacar o acesso aos orçamentos vinculados para a saúde e educação e mais recentemente para a assistência social, e num curto espaço de tempo para cultura e outras políticas públicas, assim esperamos. Possibilidades que têm como contrapartida a criação de conselhos e outros mecanismos democráticos de participação popular, que garantem a escolha e fiscalização do correto uso desses recursos.

O cidadão não vive no Estado ou na União. É no município que ele realiza sua existência, escreveu o professor e governador André Franco Montoro. O espaço geral é onde o indivíduo se faz conhecer; o espaço específico é onde ele se reconhece, preconiza a moderna antropologia urbana.

Passados mais de 20 anos da Constituição cidadã e da afirmação dos municípios brasileiros, surgem novas demandas, advindas das modernas tecnologias, das preocupações ambientais, da gigantesca circulação de informações e pessoas e da consciência de cidadãos, cada vez mais conhecedores de seus direitos. Essas demandas carecem de respostas, que muitas vezes não podem ser dadas considerando apenas a jurisdição de cada município isoladamente.

Porém, dessa vez, a solução vem sendo apresentada de outra forma, de baixo para cima. São os municípios que se têm organizado para encontrar soluções para seus problemas. Arranjos na forma de câmaras temáticas, fóruns setoriais, consórcios para fins específicos são cada vez mais comuns. Na Constituição brasileira existem três tipos possíveis de agrupamento das cidades: as regiões metropolitanas, os aglomerados urbanos e as microrregiões, instâncias de poder que devem ser criadas por legislação estadual. A mais efetiva delas tem sido a criação de regiões metropolitanas, a forma jurídica melhor definida para reunir municípios limítrofes em torno de suas necessidades.

Essas regiões são constituídas sem o prejuízo de outras formas de agremiação das cidades, ou seja, municípios que participem de outras associações, constituídas para outros fins, não estão impedidas ou prejudicadas nos benefícios e nas soluções advindas da criação de regiões metropolitanas.

Como já foi dito, o poder público convive com um novo tipo de cidadão, mais informado, consciente e crítico, exigindo que seja prestado um novo tipo de serviço público.

Na saúde, a multiplicação das possibilidades de exames e tratamentos, cada vez mais específicos a cada patologia, impede, por questões de demanda, a prestação de atendimento em todas as especialidades, particularmente em municípios menores.

O crescimento econômico impulsiona a educação superior e o surgimento, quase que diário, de novas profissões. Universidades federais e centros de ensino técnico de nível médio são criados ano após ano, quase sempre associados às necessidades regionais de cada centro produtor. Isso agregado aos novos sistemas de escolha de alunos, o ENEM e o SISU, e à grande mobilidade dos estudantes, possibilitando a criação de novos fluxos de conhecimento e mão de obra.

O intenso debate sobre o meio ambiente, tema anteriormente deixado em segundo plano, exige hoje um desenvolvimento sustentável que priorize políticas públicas para o correto destino do lixo, o uso da água, da energia e a nova legislação sobre resíduos sólidos. Continuamos carecendo de um grande debate sobre o futuro do mundo, problema que não respeita barreiras físicas ou temporais, assunto caro a quem se pretenda um gestor público responsável.

Também não há fronteira no mundo dos negócios, dos relacionamentos, da comunicação. O isolamento de uma região transforma-se em problema para todos – nenhum município pode privar seus habitantes das modernas soluções de comunicação, desafio que exige atualização constante, e de uma imprescindível relação do poder público com a iniciativa privada.

Na questão segurança pública, é inegável que compete aos estados o poder de polícia, reforçado pela custódia dos municípios. Contudo, esse é outro problema que não guarda fronteiras. Sabemos que a transumância é uma característica da modernidade, e a organização desse fluxo, cada vez mais afeita aos municípios, reforça a importância das guardas municipais, exige práticas sociais e políticas nas áreas conflitadas e potencializa a produção de informações para o planejamento de políticas de segurança. Nada impede, porém, que o problema social gerado em um local ecloda em outro, o que mais uma vez requer soluções conjuntas e inovadoras.

Esses são alguns exemplos que justificam o desenvolvimento de políticas conjuntas entre aos municípios, situações que obrigam o trânsito de pessoas e de materiais e que criam mais um problema: o transporte, no seu sentido mais amplo, ou seja, o transporte de cidadãos, de riquezas, de empregos e de conhecimentos, tema que as regiões metropolitanas já enfrentam com relativo sucesso.

O excelente livro Regiões Metropolitanas do Brasil, organizado pela pesquisadora Fernanda Magalhães e patrocinado pelo Banco Interamericano de Desenvolvimento, nos relata que o fenômeno da metropolização não difere o Brasil dos demais países. Na década de 60, 21,4% da população brasileira viviam nas regiões metropolitanas; em 2007, mais da metade da população nacional ocupava esses grandes conglomerados urbanos, que produziam 58% do Produto Interno Bruto (PIB). Observa-se, porém, que, nesse mesmo ano, um a cada quatro habitantes vivia em condição de pobreza. A população nessas regiões crescera imensamente, mais do que o potencial produtivo gerado, decretando o fim do sonho de riqueza na cidade grande.

Em 2010, contabilizamos 35 Regiões Metropolitanas no Brasil, muito diferentes entre si, uma vez que foram criadas a partir de diversificadas legislações estaduais, sempre adaptadas às



realidades locais, o que parece correto. O estudo também afirma que a legislação federal que as instituiu carece de mais regulamentações, pois essas associações detêm uma institucionalidade frágil, o que limita suas atuações.

São Paulo chegou atrasado ao debate da metropolização. Detentor das maiores conurbações brasileiras, apenas a Grande São Paulo estava organizada como região metropolitana e, ainda assim, com poucos efeitos práticos. Não existiam ações integradas entre os municípios, pior que isso, não havia fóruns que integrassem e ouvissem os gestores municipais, sendo que as poucas iniciativas vinham exclusivamente do governo do Estado, num processo pouco democrático.

Mais recentemente, foram criadas duas novas regiões metropolitanas no Estado de São Paulo – de Campinas e da Baixada Santista –, iniciativas louváveis, e outras já apresentam reivindicações com o mesmo intuito. Para gerenciar o desenvolvimento metropolitano, o governo do Estado criou uma secretaria, órgão de primeira importância, responsável também pela criação de câmaras setoriais, decisões compartilhadas entre os prefeitos e instâncias efetivas de decisão. Ainda que a iniciativa seja do governo do Estado, como determina a lei, são os municípios de São Paulo atentando para o seu inevitável processo de integração.

Não parece importante, nem esse artigo o pretende, defender formas duras, determinadas de associação entre os municípios – todas elas são válidas, das mais abrangentes às constituídas para fim específico. Importante é que as cidades, de maneira autônoma e preservando o princípio federativo, reconheçam a necessidade de se agrupar e que possam fazê-lo livremente. Trata-se de reconhecer que esses arranjos locais entre os municípios são efetivamente um avanço, a evolução da democracia brasileira.

Como dito acima, a Constituição prevê a figura do aglomerado urbano, associação de municípios da mesma natureza que as regiões metropolitanas, porém próprios de áreas com potencial de conurbação, de grupos de cidades limítrofes de menor porte, que devem ser criados também por iniciativa estadual. Alguns estados já criaram aglomerados urbanos.

Em São Paulo, já temos um primeiro embrião desse modelo de organização. Na região de Jundiaí nasceu a primeira aglomeração urbana do Estado, que, além do município sede, engloba as cidades de Cabreúva, Campo Limpo Paulista, Várzea Paulista, Itupeva, Jarinu e Louveira. Uma experiência à qual devemos nos manter atentos.

Localizada entre as regiões metropolitanas de São Paulo e de Campinas, cujos interesses estão umbilicalmente ligados a esses dois grandes centros urbanos, a aglomeração urbana de Jundiaí possuí características próprias. Em diversos trechos, as divisas entre um município e outro são imperceptíveis e se fazem por uma simples rua. Nesse cenário, se fazia imprescindível a criação de uma instância capaz de planejar a região em nível supramunicipal.

Os primeiros passos para fazer essa engrenagem funcionar já foram dados. O Governo do Estado se comprometeu a criar um fundo com recursos financeiros para essa e outras aglomerações que vierem a ser criadas. Com dinheiro em caixa, prefeitos poderão sentar-se à mesa com gestores do governo do Estado para definirem juntos políticas e projetos comuns em áreas que afetam a aglomeração urbana como um todo, como transporte, saúde e outros serviços públicos.

Admitindo que a descentralização, o empoderamento dos municípios, faz parte do desenvolvimento da democracia brasileira, o debate que queremos propor é o da institucionalização das aglomerações urbanas, das regiões metropolitanas e de outras formas de associação entre as cidades. Em que medida serão transformadas em instâncias de poder efetivo para decidir acerca dos problemas locais? Como participarão das decisões e gestão do orçamento estadual, naquilo que é próprio de cada região? De que forma essas organizações serão consideradas nas propostas de reforma política e tributária em trâmite no congresso nacional? Vale ressaltar que nenhuma delas impede outras formas de organização entre os municípios, como a criação de consórcios.

Das muitas experiências que podem ser depreendidas das grandes regiões metropolitanas, a que mais interessa aos aglomerados urbanos, a serem criados, é a do planejamento, entendido que serão, potencialmente, vítimas do mesmo problema, ou seja, também cabe aos prefeitos e à classe política das cidades a tomada de consciência sobre a importância desse processo de descentralização e do papel que os municípios ocuparão na imensa tarefa de amadurecimento da democracia brasileira.

Por fim, chegamos às vésperas da segunda marcha paulista dos municípios, que promete sucesso maior que a primeira edição. Neste ano serão enfrentados os problemas da segurança pública, da judicialização das gestões municipais, do meio ambiente e da metropolização, assunto tratado nesse artigo e que conclama o debate sobre todas as formas de associação de cidades e da necessária descentralização do poder público.

Que seja um grande debate.

* Prefeito de Várzea Paulista e 2º vice-secretário de Relações Internacionais da Frente Nacional de Prefeitos.
** Secretário de Finanças do Município de Jundiaí.

Mário Reali*
Vicente Trevas**

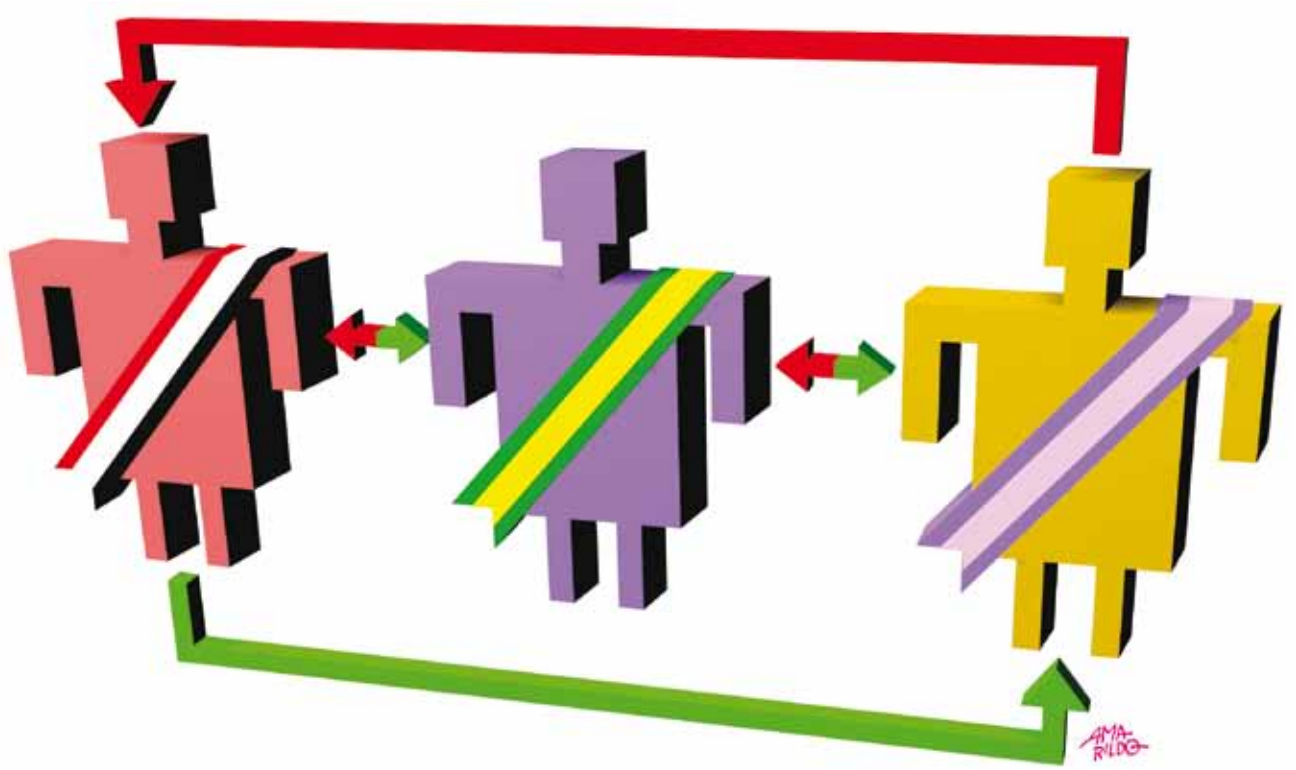

Consórcio público é inovação da gestão pública no Brasil

Após seis anos da sanção pelo governo federal da Lei 11.107/05, a chamada Lei dos Consórcios Públicos, pode-se afirmar que os consórcios públicos são uma realidade consolidada em nosso país, tanto para a questão de resoluções de problemas comuns aos seus integrantes quanto para a inovação na gestão das políticas públicas formadas a partir da concertação entre os entes federados, como municípios, estados e até a União.

Esse espírito de cooperação e articulação torna viável a gestão pública, no âmbito metropolitano, para equacionar os serviços de interesses comuns, e no âmbito dos pequenos municípios, no sentido de se ganhar escala para melhorar a capacidade técnica, financeira e gerencial. Nas duas situações, a articulação dos gestores se realiza pela delegação de competências e pelo compartilhamento de responsabilidades entre as mesmas ou diferentes esferas da federação.

O governo federal começou a discutir a lei dos consórcios em agosto de 2003 com o objetivo de regulamentar o artigo 241 da Constituição e dar mais segurança jurídica e administrativa às parcerias entre os entes federativos. O Projeto de Lei de regulamentação foi encaminhado ao Congresso Nacional em 30 de junho de 2004 e, em 6 de abril de 2005, a Lei dos Consórcios Públicos - 11.107/05 foi sancionada.

O grande consenso em torno do mérito da lei criou grande expectativa de que a regulamentação dos consórcios públicos possibilitasse a constituição de instrumentos de cooperação federativa, adequados a diferentes escalas territoriais e a múltiplos objetivos, e em 2007 foi publicado o Decreto nº 6.017, em 17 de janeiro, regulamentando a Lei de Consórcios.

Porém, a situação ainda não é a ideal para que os desafios e os problemas sejam enfrentados e até mesmos superados, em razão principalmente das características do planejamento urbano e do

federalismo brasileiro, que, apesar de colocar em evidência os municípios a partir da Constituição de 1988, ainda necessita de novos aperfeiçoamentos para que o poder local exerça sua função com maior plenitude.

Há muito que avançar, principalmente pela definição de quais são os serviços de interesse comum e de como se dá a gestão compartilhada. Por exemplo, políticas como a do Saneamento Básico não conseguiram superar a definição de responsabilidades comuns no marco regulatório definitivo e hoje se encontram na espera de uma decisão do Supremo Tribunal Federal (STF) quanto à divisão de responsabilidades constitucionais.

A partir da Lei dos Consórcios, no entanto, pode-se afirmar que uma grande gama de possibilidades de consorciamentos foi oferecida para os entes federados, que podem ocorrer no sentido horizontal, ou seja, na cooperação municípios e estados entre si, bem como no sentido vertical entre municípios, estados e União. Nesse sentido, a diversidade de atuação conjunta vai desde planejamento urbano até saneamento ambiental, saúde, habitação, educação, assistência social, segurança pública, orçamento, entre outros.

Levantamento feito pelo Instituto de Pesquisa Econômica Aplicada (Ipea/2011), em estudo sobre a gestão das regiões metropolitanas (RMs), revela que ações consorciadas intermunicipais na área de saúde pública foram realizadas em 1.906 municípios que podem estar relacionadas à implantação do Sistema Único de Saúde (SUS). Houve ainda concertações relacionadas ao meio ambiente entre 387 municípios, por conta de o Ministério do Meio Ambiente apoiar a formação de consórcio para coleta e destinação de resíduos sólidos. Em relação ao consorciamento entre municípios e estados, houve ações nas áreas de saúde em 1.167 municípios e, na área de educação, em 1.116 municípios. Estudos do Instituto Brasileiro de Geografia e Estatística (IBGE/Munic2009), porém, já apontavam um número grande de consorciamentos com destaque também para os consórcios nas áreas de saúde, meio ambiente e educação.

A raiz se encontra a partir da Constituição de 1988, quando a criação das RMs sai da competência da União e a responsabilidade passa para os estados, o que provocou o aumento generalizado, cujos resultados demonstram hoje a existência de 40 regiões, entre RMs e Rides que envolvem 482 municípios, além do Distrito Federal (DF). Em termos comparativos, em 1973 eram oito RMs, com total de 113 municípios. Esse quadro, segundo estudos do Ipea, configura uma fragmentação institucional da gestão metropolitana por conta de dispersões em decorrência das legislações estaduais existentes no país e pela ausência de uma legislação federal que normatize a ação entre os entes federados.

Um dos exemplos foi a aprovação da lei complementar que institucionaliza e reorganiza a Região Metropolitana de São Paulo, que congrega 39 municípios e configura uma das maiores megalópoles globais, ocorrida somente este ano, apesar de ter sido estabelecida na década de 70. Anteriormente, o governo do Estado havia criado outras duas RMs (Baixada Santista e Campinas) nas décadas de 90, que não foram exemplos bem-sucedidos por conta do arranjo institucional, uma vez que não valorizou o protagonismo dos municípios, além de dispor de recursos insuficientes para viabilização de projetos e ações da dimensão dos problemas regionais.

Já para a criação da RM/SP está prevista a possibilidade da criação de uma entidade autárquica para buscar recursos junto à União, ao Banco Nacional do Desenvolvimento Econômico e Social (BNDES) e a organismos internacionais. Outra condição diferenciada reside na construção de um acordo comum, consensuado a partir de discussão nos conselhos das cinco sub-regiões metropolitanas definidas pela Lei Complementar 1.139/2011. Ao mesmo tempo, caberá aos governos municipais um esforço significativo para defender os interesses das cidades no Conselho de Desenvolvimento, que terá 50% de seus assentos ocupados pelo governo estadual, e onde serão debatidos e deliberados tais acordos em comum.

Nesse sentido, a criação e o fortalecimento dos Consórcios Intermunicipais, a exemplo do Consórcio Intermunicipal da Região Sudoeste da Grande São Paulo (Conisud) e do Consórcio Intermunicipal Grande ABC, poderão ser fundamentais para o exercício de um protagonismo dos municípios e da sociedade civil organizada no processo de construção institucional que ora se inicia. Tal papel tem como um de seus pilares a definição de prioridades e de recursos necessários para resolução dos problemas comuns nas regiões.

Esse modelo de articulação poderá ser utilizado para agregar ações efetivamente integradas das cinco sub-regiões da metrópole, como um plano de mobilidade urbana com papel destacado para os investimentos em transporte público; a ênfase em novo modelo metropolitano que priorize a construção da rede do Metrô para além dos limites da capital paulista; e a ampliação da rede ferroviária de passageiros, a melhoria dos corredores de ônibus/trólebus e a viabilização do Veículo Leve sobre Trilhos. Do mesmo modo, as condições dessa articulação passam pelo compartilhamento dos impactos do Rodoanel e do Ferroanel nas cinco sub-regiões metropolitanas. Além disso, ações transversais de desenvolvimento tecnológico, como uma rede de banda larga, a constituição de polos de inovação, a discussão sobre a questão dos resíduos sólidos e a sinergia com as oportunidades de investimentos estratégicos, poderão determinar a vitalidade futura da metrópole.

Fica assim demarcada a perspectiva de fortalecimento dos consórcios intermunicipais cuja capacidade de articulação poderá resultar em uma maior integração de interesses e uma menor assimetria de poder entre o governo estadual, os 39 municípios da Grande São Paulo e a União.

Há uma primeira geração de consórcios públicos em fase de implantação e uma série de publicações e análises legais a respeito do modelo de pactuação. Entretanto, essas informações estão disponíveis de forma isolada e não qualificada. A análise detalhada dos resultados dessas ações conjuntas, bem como das percepções sobre a legislação sobre o tema, é fundamental para trazer boas práticas sobre os consórcios em âmbito nacional.

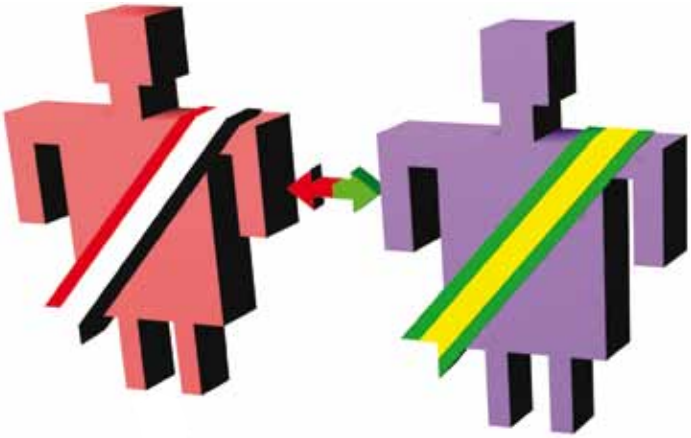

É nesse contexto que se encontra a criação do Observatório de Consórcios Públicos e do Federalismo, centro multi-institucional fruto da cooperação entre a Frente Nacional de Prefeitos (FNP), o Programa das Nações Unidas para o Desenvolvimento (PNUD) e a Caixa Econômica Federal (CEF), que tem como desafio acompanhar o processo de implementação de consórcios, acompanhar o desenvolvimento do marco regulatório sobre a matéria, e disponibilizar análises sobre os consórcios públicos, tendo como pano de fundo reflexões estratégicas sobre o federalismo brasileiro.

A Frente, entidade de direito privado, de natureza civil, sem fins lucrativos, representa um movimento organizado de prefeitos que tem entre as suas missões resgatar o princípio da autonomia municipal e a reconstrução do pacto federativo. Sendo uma organização voltada para desenvolver as capacidades em âmbitos local e regional, a FNP tem uma vasta experiência em cooperação técnica, tendo trabalhado junto ao Sebrae, à Comissão Europeia e ao Banco Interamericano de Desenvolvimento (BID).

Considerando a missão institucional da CEF de atuar como agente de fortalecimento das políticas públicas nacionais, sendo um dos eixos de desenvolvimento do Estado brasileiro, a discussão e o aprofundamento do tema dos consórcios públicos e do federalismo trazem conhecimento à própria Caixa, com o objetivo de propiciar à sociedade brasileira a construção de uma agenda inovadora e passível de aprimoramento em várias esferas de governo.

A experiência do PNUD no apoio à formulação e implementação de programas para o desenvolvimento institucional é crucial para o projeto. A constituição do Observatório observou os documentos de programação do sistema das Nações Unidas e do PNUD com o Brasil.

A assinatura do Protocolo de Intenções para criação do Observatório dos Consórcios Públicos e do Federalismo se deu em 16 de abril de 2009. Em 18 de maio de 2010 foi assinado o Memorando de Entendimentos entre Caixa, PNUD e Frente e, em 26 de agosto de 2011, foi inaugurada a sede do Observatório, em São Paulo.

O Observatório dos Consórcios Públicos e do Federalismo consolida-se como um centro multi-institucional de apoio aos consórcios públicos e ao aperfeiçoamento do federalismo brasileiro. Sua missão é promover análise e reflexão sobre a agenda e os desafios do consorciamento público – uma inovação no federalismo brasileiro –, disseminando informações e conhecimento e, nesse sentido, gerando e disponibilizando um banco de dados sobre a primeira geração de consórcios públicos no Brasil e as experiências internacionais correlatas.

O Conselho Consultivo é composto por representantes de 36 entes governamentais, instituições de ensino e pesquisa e organizações não governamentais ligadas à questão do consorciamento e do federalismo. Tem por objetivo incorporar à execução do Observatório a expertise de entidades que atuam diretamente com Consórcios Públicos ou que, dentro de sua área de atuação, poderão contribuir para o projeto. A Coordenação Técnica é composta por representantes do PNUD, da CEF, da FNP e do Ipea. Portanto, os caminhos para a ampla consolidação dos consórcios públicos como garantia de um novo marco na gestão das políticas públicas brasileiras estão dados e ainda provocam inovações.

A mais nova delas diz respeito à Autoridade Olímpica Brasileira, que busca convergir esforços entre União, estados e municípios para viabilizar os diversos investimentos públicos e privados decorrentes das Olimpíadas de 2016. Essa alternativa também pode ser empregada para a solução de questões prementes, como o transporte público e a destinação dos resíduos sólidos, principalmente nas grandes regiões metropolitanas.

Porém, como também foi visto, será necessária uma série de aperfeiçoamentos legais que vise a transpor a ação dos consórcios de um patamar mais afeito a vontades políticas para o pleno reconhecimento jurídico legal da sua atuação como entes capacitados para resolução dos problemas comuns.

Essa condição se constitui um desafio face ao disposto no art. 39 do Decreto Federal 6.017/07, que exige a regularidade fiscal de todos os integrantes do consórcio público para que seja possível a realização de transferência de recursos financeiros federais. Essa situação configura um sério obstáculo que limita a constituição de novos consórcios e vai na contramão da própria Lei 11.107/05.

Já há manifestação judicial com interpretação no sentido de que se aplica à situação o princípio da intranscendência, afirmando que as pendências individuais de cada ente consorciado não implicam restrição ao consórcio regularmente constituído e em dia com suas próprias obrigações.

Portanto, o que se exige é que as regras sejam pactuadas com todos os atores envolvidos para que não matem a ideia no ninho, ou seja, é necessário o controle externo simultâneo ao reconhecimento dos consórcios como um novo arranjo institucional em sintonia com as novas realidades decorrentes do desenvolvimento econômico e social do Brasil.

---

* Mário Reali é prefeito de Diadema, presidente do Consórcio Intermunicipal do Grande ABC e diretor do Observatório de Consórcios Públicos e do Federalismo pela Frente Nacional de Prefeitos (FNP).
** Vicente Trevas é consultor da Presidência da Caixa Econômica Federal (CEF) e representante da instituição no Observatório de Consórcios Públicos e do Federalismo. Foi subchefe de Assuntos Federativos da Secretaria de Relações Institucionais da Presidência da República.

Edson Aparecido*
Emidio de Souza**

Construindo a governança metropolitana

Com a recente instituição do Conselho de Desenvolvimento da Região Metropolitana de São Paulo (RMSP), inicia-se um novo modelo de governança na região. O conjunto dos 39 prefeitos, 17 secretários de Estado e dois representantes da Assembleia Legislativa que integram o Conselho definirá os rumos das políticas públicas no território metropolitano.

Cabe ressaltar que não estamos tratando de uma panaceia; no entanto, os problemas complexos e de elevada escala da RMSP clamam por uma integração dos agentes públicos municipais, estaduais e federais para a implementação de soluções compartilhadas. Trata-se de praticar o federalismo de cooperação, com coordenação em rede, sem que os entes federativos reduzam sua autonomia assegurada na Carta Magna.

A Agenda Metropolitana do ABC construída com o conjunto dos municípios da região, do governo estadual e do governo federal aponta nesta direção. O federalismo de cooperação pressupõe a ação integrada dos três níveis de governo na implementação das políticas públicas.

O que importa, acima dos interesses partidários, é melhorar a quali-

dade de vida do cidadão metropolitano. O indivíduo que desenvolve suas várias atividades na grande cidade, que está fragmentada em vários municípios, perde boa parte do seu tempo nos deslocamentos intrametropolitanos para trabalhar, estudar ou simplesmente conviver.

Assim como o cidadão, os fluxos de água, esgoto, lixo, poluição, mercadorias, insetos transmissores de doenças, ou seja, praticamente tudo o que circula na área metropolitana "ignora" as fronteiras dos municípios. Vivemos numa grande cidade sob a égide de 39 planos diretores municipais que não dialogam entre si, além de apresentarem diretrizes para uso e ocupação do solo em muitos casos conflitantes.

Embora a grande ocupação urbana seja disforme, a região também requer uma abordagem holística para a superação de seus problemas, pois podemos identificar duas realidades territoriais que são funcionalmente complementares: uma área urbanizada que concentra a maioria da população e as atividades produtivas e a área que deve ser preservada por integrar os mananciais e as grandes áreas verdes – a área instituída pela Unesco como Reserva da Biosfera do Cinturão Verde de São Paulo, de relevante valor ambiental para a humanidade.

Da grande área urbanizada – equivalente a mais de 150 mil quarteirões ou dois mil quilômetros quadrados (Km²) - podem-se identificar algumas especificidades a nortear a formulação das políticas públicas no território. Na área central da RMSP temos o desafio de recuperar e diversificar as funções urbanas com prioridade para prover moradia para as famílias com menor poder aquisitivo.

Circundando o núcleo central da região, existe um anel de precariedades ligando vários municípios, mesmo os que apresentam elevado Índice de Desenvolvimento Humano (IDH), equivalente a 60 Km² de moradias subnormais. As pessoas que aí residem sofrem com a ausência de equipamentos públicos, como leitos hospitalares, creches, iluminação, sinalização viária, e centros culturais, esportivos ou de lazer. A cidadania é precária muitas vezes pela falta de um simples endereço.

Agravadas pela expansão urbana e pela forte degradação ambiental, populações carentes vivendo em áreas de mananciais ou até inadequadas para o assentamento humano conformam outra porção do território que requer políticas públicas que transcendam o conflito legal urbanístico-ambiental e possam conferir dignidade às pessoas, ao mesmo tempo em que se recuperem os efeitos da ocupação indevida.

Sem dúvida, os desafios de fortalecer a coesão social, prover a infraestrutura para o desenvolvimento, recuperar áreas degradadas e promover usos sustentáveis para conservação dos recursos naturais serão mais bem enfrentados se de forma compartilhada. O amadurecimento político que existe hoje na região possibilita o avanço institucional nesse sentido.

Será extremamente útil ao processo de construção compartilhada da governança metropolitana valermo-nos dos arranjos de cooperação já existentes em toda a região, como o Consórcio Intermunicipal do ABC, o Consórcio Intermunicipal do Sudoeste, o Consórcio Intermunicipal da Bacia do Juquery e o Consórcio de Desenvolvimento dos Municípios do Alto Tietê, ou mesmo dos fóruns setoriais.

O arranjo de governança proposto para a região como um todo se complementa com os arranjos sub-regionais. Em cada sub-região poderão ser instalados os Conselhos Consultivos com representantes das Câmaras Municipais e das entidades representativas da sociedade. Esses opinarão sobre questões de interesse metropolitano e poderão propor a constituição de Câmaras Temáticas, além de elaborar propostas para serem debatidas e deliberadas pelo Conselho de Desenvolvimento Metropolitano.

Nesse ponto cabe destacar que o processo legislativo que culminou com a aprovação por unanimidade do projeto de lei que reorganizou a RMSP foi extremamente democrático. A Assembleia Legislativa realizou audiências públicas que possibilitaram o aperfeiçoamento do modelo proposto. Algumas emendas apresentadas ao projeto pelo então deputado e atual prefeito de Diadema, Mário Reali, foram fundamentais para dar o contorno sub-regional que afinal prevaleceu.

Em nível sub-regional poderão ser estimulados e constituídos os consórcios públicos para a gestão associada de serviços públicos, por exemplo. O que importa é contemplar as especificidades de cada porção do território metropolitano e valer-se de todo aparato legal já vigente. As parcerias público-privadas também deverão ser buscadas para alavancar investimentos na região.

Estamos dando os primeiros passos para a construção de um novo modelo de governança para a Região Metropolitana de São Paulo. Nos próximos dias estaremos definindo as regras para o funcionamento do Conselho de Desenvolvimento, dos Conselhos Consultivos e das Câmaras Temáticas e os contornos de um Fundo que seja efetivo para solucionarmos os graves problemas e dinamizarmos as potencialidades da região. Enfim, trata-se de um processo de construção coletiva que vai se aperfeiçoando ao longo do tempo e cabe a todos nós darmos a esse um ritmo mais célere que as próprias dinâmicas metropolitanas.

*Edson Aparecido é secretário de Desenvolvimento Metropolitano.
**Emidio de Souza é prefeito de Osasco e
coordenador Estadual da Frente Nacional de Prefeitos.

São Bernardo inova
com criação de novo sistema de coleta de resíduos e usina de geração de energia

Primeiro município do país a seguir as diretrizes da Política Nacional de Resíduos Sólidos, instituída no ano passado, São Bernardo do Campo trabalha para a construção do Sistema Integrado de Manejo e Gestão de Resíduos. Em junho deste ano, o prefeito Luiz Marinho lançou o edital com uma proposta de Parceira Público-Privada (PPP) que terá a validade estimada de 30 anos. A licitação, que pode atrair investidores estrangeiros, deve ser finalizada em novembro.

A empresa vencedora deverá oferecer ao município um sistema integrado de limpeza urbana, com qualidade e eficiência; implantar programa de coleta seletiva e de gestão de resíduos de construção civil; implementar e operar o Sistema de Processamento e Aproveitamento de Resíduos e Unidade de Recuperação de Energia (SPAR-URE-SBC); e remediar a área do antigo lixão do Alvarenga.

Luiz Marinho afirmou que as cidades brasileiras, principalmente as regiões metropolitanas, têm colocado como desafio a questão do manejo do lixo. "Os municípios não devem continuar por muito tempo a depositar a quantidade de lixo produzido nos aterros. É preciso chamar os proprietários e gestores para participar do processo de transição para uma tecnologia moderna e que corresponda a esse avanço", disse.

São Bernardo do Campo terá um modelo de gestão de limpeza urbana que permitirá melhorias e incorporação de novos serviços, assim como a ampliação do programa de minimização com coleta seletiva de materiais recicláveis e gestão de resíduos de construção civil.

O novo sistema possibilitará uma grande evolução no controle dos serviços de limpeza pública no município, incluindo uma fiscalização mais rigorosa e o controle por parte da população na qualidade dos serviços prestados. A proposta leva em conta a limpeza efetiva da cidade, sendo que a empresa poderá sofrer uma redução de 20% no seu pagamento caso os parâmetros de qualidade não sejam atendidos.

A reestruturação e a modernização do sistema de limpeza também permitirão a ampliação do programa de coleta seletiva, hoje em 1% no município, e a meta é passar a 3% em 2012, chegando a 10% em 2017.

"Esse processo busca a eficiência na questão da coleta e do manejo do lixo. A destinação do resíduo que hoje vai para o aterro sanitário passará a ser feita na usina, que vai trabalhar com coleta seletiva, reciclagem e produção de energia a partir da incineração do lixo restante. Esse é o futuro, e um caminho que deve ser seguido. Estamos convencidos de que elaboramos um modelo que tem condições de ficar de pé do ponto de vista financeiro. O Estado de São Paulo chegou a falar em criar dez usinas de recuperação de energia, mas isso não saiu do papel por não seguir a equação realizada em São Bernardo, que dá conta de todas as fases do manejo dos resíduos", conclui o prefeito.

Centro de Pesquisa e Inovação Sueco-Brasileiro tem 30 projetos em análise

Inauguração do Centro de Pesquisa e Inovação Sueco-Brasileiro

Inaugurado em maio deste ano, o Centro de Pesquisa e Inovação Sueco-Brasileiro (CISB), instalado em São Bernardo do Campo em uma parceria da Prefeitura e da empresa sueca Saab, já colhe os primeiros frutos. Neste momento, a instituição vem recebendo solicitações de adesão de membros e conta com 30 projetos em análise. Entre os que estão em avaliação, 13 são com indústrias, 14 com universidades e três com municipalidades como São Bernardo, Belo Horizonte e Gothenburg, na Suécia.

Localizado na Rua Imperador Dom Pedro II, 354, Bairro Nova Petrópolis, o Centro de Pesquisa e Inovação trabalha com 40 parceiros na criação do CISB e outras cinco instituições suecas estão em processo de se tornarem membros.

A unidade tem a missão de ajudar a criar projetos específicos em determinadas áreas e facilitar na obtenção de recursos junto a bancos e financiadoras no Brasil e no exterior. Também atua em cooperação com a indústria e universidades locais, como a Universidade Federal do ABC (UFABC) e o Centro Universitário da Faculdade de Engenharia Industrial (FEI), entre outras. O investimento avaliado em US$ 50 milhões está previsto para um período de cinco anos.

Inicialmente, o empreendimento atuará nas áreas de aeronáutica, defesa e inovação urbana. Além disso, uma das propostas é desenvolver na unidade o setor de radares. Tecnologias como ciências de materiais, tecnologia da informação e da comunicação e nanotecnologia desempenharão papel importante nos projetos.

Nos dias 23, 24 e 25 de novembro, o CISB irá promover em São Paulo no Grand Hyatt Hotel o seu 1º Encontro Anual. O evento será realizado no âmbito do Open Innovation Seminar 2011, organizado pelo Open Innovation Center e pela Fundação Dom Cabral. Em sua quarta edição, a ação tem como tema "Crescimento Sustentável via Redes de Inovação: uma agenda para o Brasil". A programação completa pode ser acessada no site www.openinnovationseminar.com.br/2011/Programacao.php.

Tenha as **finanças das cidades** em **suas mãos** de maneira **ágil e confiável** com o conteúdo do **Multicidades Online.**

O Multicidades Online é um site de fácil navegação, com acesso rápido a informações sobre as finanças públicas de qualquer cidade brasileira. Com ele é possível comparar o desempenho entre municípios, fazer pesquisas, relatórios, montar rankings e gráficos.

VANTAGENS E UTILIDADES DO MULTICIDADES ONLINE

- Ter acesso fácil, rápido e seguro às finanças de cada uma das cidades brasileiras.
- Comparar as finanças das cidades.
- Elaborar rankings.
- Gerar planilhas e gráficos.
- Ter acesso as informações em qualquer lugar com acesso à internet.
- Exportar e salvar relatórios em Excel.
- Incrementar suas pesquisas, relatórios ou reportagens com dados confiáveis de fonte oficial.
- Basear e otimizar as tomadas de decisões ou a formulação de políticas públicas em dados seguros.
- Direcionar estratégias de marketing público e privado com base em informações selecionadas.
- Auxiliar organizações que acompanham as contas públicas.

DESENVOLVIDO POR

aequus® CONSULTORIA

Todo o conteúdo deste anuário e muito mais pode ser acessado no Multicidades Online!

multicidades
online

Acesse **www.multicidadesonline.com.br**
experimente e assine!

NOVO HOSPITAL DE CLÍNICAS.

Estágio da obra em julho/2011

Onze andares com **180 leitos**, sendo 60 de UTI, oferecendo atendimento humanizado em clínica geral, cirurgias, diagnóstico por imagem, cardiologia e pediatria, entre outras especialidades. Com previsão de entrega para o início do ano que vem, o novo **Hospital de Clínicas** de São Bernardo do Campo vai atender mais de **7 mil pessoas** ao mês, ampliando e qualificando nossos serviços em saúde. E com a sua participação, vamos fazer muito mais.

AQUI SE FAZ MAIS PELA SAÚDE.

SÃO BERNARDO DO CAMPO

GOVERNO DA INCLUSÃO

Perspectiva Hospital de Clínicas. Imagem meramente ilustrativa.