Frente Nacional de Prefeitos

ISSN: 2317-5575

FINANÇAS DOS MUNICÍPIOS PAULISTAS

ANO 12 • 2013

CAIXA

GOVERNO FEDERAL BRASIL PAÍS RICO É PAÍS SEM POBREZA

APRESENTAÇÃO

As finanças públicas estão sempre no foco da atenção de prefeitos e prefeitas. Assuntos como precatórios, dívidas dos municípios com a União, desburocratização para obtenção de crédito, gestão do Imposto sobre a Propriedade Predial e Territorial Urbana (IPTU), aprimoramento da legislação do Imposto sobre Serviços de Qualquer Natureza (ISS), custeio do transporte público, transferência dos ativos de iluminação pública estão entre as principais pautas do momento. Atenta a essa agenda, a Frente Nacional de Prefeitos (FNP), mais uma vez, apresenta o anuário Finanças dos Municípios Paulistas, uma fonte privilegiada de informações estratégicas para os governantes e gestores públicos. Por meio de informações, gráficos, tabelas, comparativos e artigos trazidos pelo anuário, prefeitos e secretários podem avaliar o desempenho das suas principais receitas e o comportamento de suas despesas.

O anuário é um instrumento de transparência e pesquisa que permite às gestões municipais uma autoavaliação e a comparação entre cidades.

Nesta edição, é possível constatar que a retratação de 3,3% do Fundo de Participação dos Municípios (FPM), ligada ao baixo desempenho das arrecadações federais do Imposto sobre Produtos Industrializados (IPI) e do Imposto sobre a Renda e Proventos de Qualquer Natureza (IR), fez com que a receita transferida pelo Governo Federal aos municípios do interior de São Paulo caísse em R$ 272,6 milhões.

Em relação aos investimentos, o conjunto dos municípios paulistas apresentou um aumento de 9%, passando de R$ 11,33 bilhões, em 2011, para R$ 12,35 bilhões, em 2012. Isso ocorreu devido à expansão dos investimentos nas cidades do interior, especialmente nas com menos de 100 mil habitantes, cujo acréscimo respondeu por 80,5% do incremento do total do interior. Já na capital, os gastos com investimentos representaram um aumento real de 13,4%, com um incremento de R$ 431,3 milhões.

O anuário apresenta ainda os dados da despesa com o Legislativo municipal e as duas maiores pastas, Educação e Saúde. A despesa total do conjunto dos municípios paulistas em 2012 foi de R$ 110,30 bilhões, representando aumento real de 6,5% em relação a 2011. Outro fator importante observado com o levantamento dos dados foi que, tanto na capital quanto nos demais municípios paulistas, a despesa com pessoal registrou variações maiores que a da receita corrente, ascendendo o comprometimento dessa receita com o item do gasto, o que não ocorria desde 2009, ano que a crise internacional afetou a economia brasileira.

Nesse sentido, cabe-me mais uma vez ressaltar a importância desta publicação, bem como do anuário Multi Cidades – Finanças dos Municípios do Brasil, também produzido pela FNP em parceria com a Aequus Consultoria, como instrumentos de consulta durante todo o ano, com informações e artigos que tratam de temas que ditam as discussões atuais.

Convido a todos a apreciar os dados do anuário Finanças dos Municípios Paulistas 2014 e tenham uma ótima leitura.

Sebastião Almeida
Prefeito de Guarulhos (SP)
Vice-presidente Estadual São Paulo da FNP

SUMÁRIO

Notas metodológicas 3

PANORAMA

As finanças dos municípios paulistas em 2012 4

Receita 4

Despesa e resultado orçamentário 6

RECEITA

FPM 40

ICMS municipal 48

ISS 64

IPTU 70

ITBI 76

Taxas 82

DESPESA

Pessoal 88

Custeio 94

Investimentos 100

Juros e amortizações da dívida 108

DESPESA POR FUNÇÃO

Legislativos municipais 114

Educação 120

Saúde 126

INFORME ESPECIAL

Investimento público da Prefeitura de São Bernardo dobra em quatro anos de gestão 132

ARTIGOS

O ABC que pensa junto 135

Luiz Marinho

Os precatórios e a governabilidade dos municípios 136

Maria Antonieta de Brito

g100: municípios com mais de 80 mil habitantes e as menores receitas per capita 138

Sérgio Ribeiro

Somente 8% dos municípios arrecadam mais do que gastam 142

Dárcy Vera

Frente Nacional de Prefeitos

SRTVS, Quadra 701, Bloco H, Lote 10, Sala 603, Brasília-DF
CEP: 70340-910 – Fone: (61) 3044-9800
www.fnp.org.br - e-mail: secretaria@fnp.org.br

Finanças dos Municípios Paulistas/ Publicação da Frente Nacional de Prefeitos. V12 (2013). Vitória, ES: Aequus Consultoria, 2013

CDU: 336.1

Presidente: José Fortunati (prefeito de Porto Alegre-RS) • **1º Vice-presidente Nacional:** Fernando Haddad (prefeito de São Paulo-SP) • **2º Vice-presidente Nacional:** Maguito Vilela (prefeito de Aparecida de Goiânia-GO) • **1ª Vice-presidente de Rel. Internacionais:** Renildo Calheiros (prefeito de Olinda-PE) • **2º Vice-presidente de Rel. Internacionais:** Luciano Rezende (prefeito de Vitória-ES) • **Vice-presidente de Coordenação Institucional:** Marcio Lacerda (prefeito de Belo Horizonte-MG) • **Secretário-geral:** Luiz Marinho (prefeito de São Bernardo do Campo-SP) • **1º Secretário:** Zenaldo Coutinho (prefeito de Belém-PA) • **2º Secretário:** ACM Neto (prefeito de Salvador-BA) • **Vice-presidente Estadual São Paulo:** Sebastião Almeida (prefeito de Guarulhos-SP) • **Secretário-executivo:** Gilberto Perre

Realização: Frente Nacional de Prefeitos e Aequus Consultoria • **Diretora:** Tânia Villela • **Administrativo:** Marta Luiza Cursino Villela • **Equipe técnica:** Juliano César Gomes, Luiz Eduardo de Souza Dalfior, Victor Batista Trindade e Taíssa Farias Soffiatti (estagiária) • **Revisão:** Tríade Comunicação • **Projeto gráfico e editoração:** Comunicação Impressa • **Capa:** Cristina Xavier • **Fotos da capa:** Secagem de café em Espírito Santo do Pinhal-SP, Paulo Fridman/Pulsar Imagens; Trabalhador na construção civil em São Paulo-SP • **Ilustração:** José Paulo Ferrer (Zepa) • **Impressão:** Gráfica Bandeirantes.

Rua Dr. Eurico de Aguiar, nº 888, salas 504, 505 e 506, Vitória - ES - CEP 29056-200
Telefones: (27) 3235-7841 - 3235-7546 - E-mail: aequus@aequus.com.br • www.aequus.com.br

É permitida a reprodução total ou parcial desta publicação, desde que citada a fonte.

NOTAS METODOLÓGICAS

Índices de preços para atualização de valores

Todos os dados apresentados nesta edição, à exceção do que estiver expressamente mencionado, foram atualizados pelo Índice Nacional de Preços ao Consumidor Amplo (IPCA), calculado pelo Instituto Brasileiro de Geografia e Estatística (IBGE), com a finalidade de possibilitar a comparação entre os diversos períodos. Foram utilizados índices médios anuais, corrigindo-se os valores para preços de 2012.

IPCA médio de 2012, utilizado como multiplicador para a atualização dos valores dos respectivos anos (Ano base 2012 = 1)

2007	2008	2009	2010	2011	2012
1,3086	1,2383	1,1806	1,1240	1,0540	1,0000

Fonte de dados e estimativas

Para os dados fiscais, a principal fonte de informações utilizada foram os balanços anuais dos bancos de dados "Finanças do Brasil — Dados Contábeis dos Municípios", referentes aos exercícios fiscais de 2000 a 2012, divulgados pela Secretaria do Tesouro Nacional (STN) e, na ausência desses, alguns anexos dos balanços foram solicitados aos próprios municípios.

Entretanto, permaneceram algumas lacunas, pois não foi possível encontrar as informações em fontes oficiais, além dos casos de municípios cujos dados possuíam problemas de consistência. Para que tais lacunas não afetassem os totais e subtotais, e para tornar a série histórica compatível, foram utilizadas estimativas para os valores do total dos municípios agrupados por região, para o total das faixas populacionais e o total do Brasil.

A metodologia das estimativas supõe que o município sem informação tenha tido o mesmo comportamento da média dos municípios que apresentaram dados nos anos considerados e que pertencem à mesma faixa populacional daquele que não possui o dado.

Número de municípios que apresentaram dados de 2007 a 2011

	2007	2008	2009	2010	2011	2012
Número de municípios com dados	629	623	634	625	610	588
Participação no total (%)	97,5	96,6	98,3	96,9	94,6	91,2
Total de municípios de São Paulo	**645**	**645**	**645**	**645**	**645**	**645**

Outras fontes constantes na publicação são o Instituto Brasileiro de Geografia e Estatística (IBGE), o Instituto Nacional de Estudos e Pesquisas Educacionais Anísio Teixeira (Inep), o Ministério da Saúde, o Departamento Nacional de Trânsito (Denatran), a Receita Federal do Brasil (RFB), a Secretaria da Fazendo do Estado de São Paulo, o Sistema de Informações sobre Orçamento Público em Saúde (Siops) e o Sistema de Informações sobre Orçamento Público em Educação (Siope).

Deduções do Fundef/Fundeb

Os dados sobre as receitas total e corrente dos municípios são apresentados já deduzidos os valores do Fundo de Manutenção e Desenvolvimento da Educação Básica e de Valorização dos Profissionais da Educação (Fundeb) para os anos de 2007 a 2012.

Os valores recebidos do Fundo de Participação dos Municípios (FPM) e da Quota-parte municipal no Imposto sobre Circulação de Mercadorias e a Prestação de Serviços de Transporte Interestadual, Intermunicipal e de Comunicação (QPM-ICMS) estão publicados integralmente, sem os descontos do Fundeb.

Receitas e despesas intraorçamentárias

Com o intuito de apresentar dados mais próximos da realidade, **Finanças dos Municípios Paulistas** desconsiderou os valores registrados nas operações intraorçamentárias. Na prática, essa medida visa a não contabilizar os repasses das prefeituras às suas administrações indiretas, evitando, desse modo, uma superestimação das receitas e despesas públicas.

Como essas operações são contabilizadas como despesa para a prefeitura e, subsequentemente, como receita para as autarquias, se fez necessário expurgar tanto as receitas intraorçamentárias como as despesas entre órgãos de todas as categorias econômicas.

Existe ainda a possibilidade de alguns municípios terem apresentado, em alguns anos, balanços com as receitas e despesas intraorçamentárias incluídas, mas não discriminadas nas contas devidas. Nesse caso, podem ocorrer variações muito acentuadas de um ano para outro nos dados aqui publicados.

Mudanças muito abruptas nas participações de alguns municípios na receita ou na despesa totais do conjunto também podem ser fruto de alterações na consolidação dos registros contábeis quanto às receitas ou despesas intraorçamentárias.

Despesa com pessoal

O conceito de despesa com pessoal utilizado por **Finanças dos Municípios Paulistas** engloba toda a despesa corrente de pessoal e encargos sociais, exceto as sentenças judiciais, as de exercícios anteriores e as operações entre órgãos, e inclui os gastos com aposentadorias, reformas, pensões e salários-família registrados em outras despesas correntes.

Despesa com investimentos

Finanças dos Municípios Paulistas considera como despesa com investimentos toda a despesa de capital, excluídas as amortizações da dívida e as operações entre órgãos. Inclui, portanto, as inversões financeiras.

Despesa com juros e amortizações da dívida

Os gastos com juros e amortizações da dívida somam toda a despesa corrente com juros e encargos da dívida e a despesa de capital com amortizações da dívida.

Despesa com custeio

A despesa com custeio utilizada por **Finanças dos Municípios Paulistas** abrange toda a despesa corrente, excluídos juros e encargos da dívida, operações entre órgãos e a despesa com pessoal calculada conforme exposto acima.

Sinais convencionais utilizados

Na apresentação das tabelas, quando necessário, utilizaram-se os seguintes sinais convencionais:

a) 0 ou 0,0 ➠ dado numérico igual a zero resultante de arredondamento de um dado numérico originalmente positivo;
b) -0 ou -0,0 ➠ dado numérico igual a zero resultante de arredondamento de um dado numérico originalmente negativo;
c) – ➠ dado numérico igual a zero não resultante de arredondamento;
d) .. ➠ não se aplica dado numérico; e
e) ... ➠ dado numérico não disponível.

As finanças dos municípios paulistas em 2012

I - RECEITA

Desempenho

Em 2012, as finanças dos municípios paulistas foram marcadas pela aceleração do crescimento da receita total, que havia registrado uma variação real de 4%, entre 2010 e 2011, e passou para 7,8%, no período 2011-2012, em valores corrigidos pelo Índice Nacional de Preços ao Consumidor Amplo (IPCA) médio de 2012. Os municípios paulistas fecharam o ano com um total de R$ 113,73 bilhões. A expansão da receita foi mais intensa na capital (10,4%) que entre os municípios do interior (6,6%).

Outro fato relativo a 2012 que chama a atenção foi a contradição entre o aumento das receitas e o desempenho econômico, cujo crescimento anual se desacelerou no Estado de São Paulo, nesse mesmo período. Segundo estimativa da Fundação Sistema Estadual de Análise de Dados (Seade) para o cálculo preliminar do Produto Interno Bruto (PIB) trimestral do Estado de São Paulo, o crescimento em 2012, comparado ao ano anterior, foi de 1,4%, taxa inferior aos 3% de 2011, em relação a 2010. Esse movimento contraditório ocorreu também para o conjunto dos municípios brasileiros: as receitas municipais se expandiram em 7,3% e 8,3%, nos dois últimos anos, enquanto que o PIB nacional, que havia crescido 2,7% em 2011, subiu apenas 1% em 2012.

Evolução da receita total
em R$ bilhões - IPCA médio de 2012

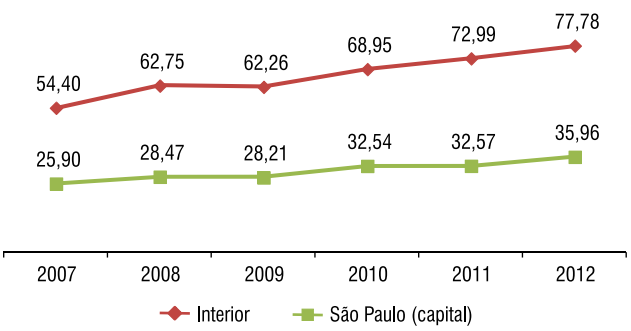

Taxa de crescimento da receita total em relação ao ano anterior

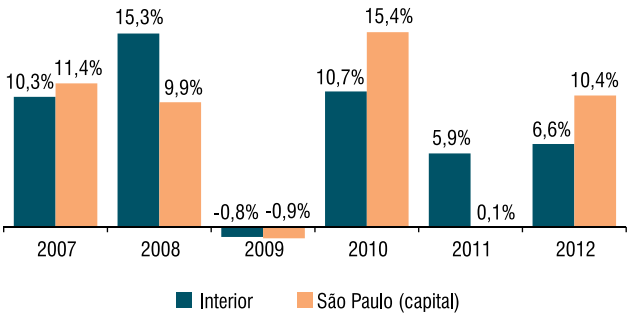

Os fatores que explicam a evolução das finanças paulistas se diferem entre a capital e os demais municípios.

Na cidade de São Paulo a receita do Imposto sobre Serviço de Qualquer Natureza (ISS) teve um papel fundamental, contribuindo com uma receita adicional de R$ 1,35 bilhão, devido ao aumento significativo de 15,7% da arrecadação. Esse ritmo de crescimento foi muito mais intenso que o observado para o conjunto dos demais municípios do Estado, que foi de 5,7%. Assim, a capital recuperou parte de sua participação na arrecadação total, cuja tendência de queda perdurara há mais de 10 anos, com exceção do período de 2005 a 2007.

No entanto, a receita excepcional obtida através da emissão de títulos de Certificados de Potencial Adicional de Construção (Cepac) da Operação Urbana Água Espraiada, que é registrada como receita capital, no item das alienações de bens, gerou um adicional ainda maior, de R$ 1,69 bilhão. Em 2011, essa receita havia sido de apenas R$ 12,7 milhões, em valores corrigidos. Desconsiderando-se essa operação, que foi um recebimento pontual, o aumento da receita total da Cidade de São Paulo teria sido de 5,2% e não de 10,4%. A taxa de crescimento do conjunto dos municípios paulistas, por sua vez, teria sido de 6,2% ao invés de 7,8%.

Quanto à parcela da arrecadação estadual do Imposto sobre a Circulação de Mercadorias e Prestação de Serviços de Transporte Interestadual, Intermunicipal e de Comunicação (ICMS) recebida por São Paulo, importante fonte de receita para o município, ficou praticamente estável em relação a 2011: com aumento de apenas 0,4%, atingiu o montante de R$ 6,15 bilhões, contribuindo com R$ 22,8 milhões em novos recursos, o que representou somente 0,7% da receita adicional.

Ressalte-se que vem caindo a participação de São Paulo na repartição dos recursos estaduais do ICMS há mais de uma década, reflexo do processo de descentralização da atividade econômica, especialmente a industrial, para os demais municípios do Estado. Esse é um fenômeno que ocorre também em diversas outras capitais brasileiras e vem exigindo uma alteração no padrão de financiamento dessas cidades, que passa a estar cada vez mais assentado na arrecadação do setor de serviços, através do ISS, e em formas alternativas de captação de recursos.

Para os demais 644 municípios, as receitas que mais contribuíram para o bom desempenho da receita total foram, pela ordem, as transferências de capital do Estado (12,7% do total), a transferência estadual do ICMS (10% do total), as transferências de capital da União (9,6% do total), as transferências correntes para o SUS (8,3% do total) e a arrecadação do ISS (8,3% do total).

As transferências de capital do Estado para os municípios paulistas, exceto São Paulo, atingiram R$ 1,30 bilhão, em 2012, o que significou um aumento de 88,2% em relação a 2011 e gerou o maior adicional entre todos os itens da receita, de R$ 609,2 milhões. Deve ser lembrado que 2012 foi um ano de eleições municipais, quando, tradicionalmente, se intensificam as transferências voluntárias dos estados e da União para os municípios.

A segunda maior contribuição ao crescimento da receita total dos municípios do interior veio da quota-parte municipal do QPM-ICMS, que totalizou R$ 20,76 bilhões, em 2012, 2,4% a mais em relação ao ano anterior, gerando um adicional de R$ 479,2 milhões. Apesar da variação percentual do ICMS ter sido pequena, o aumento em termos absolutos foi importante para os municípios paulistas, pois esse é o maior item de suas receitas, respondendo, em média, por 28% da receita corrente nas cidades do interior. A arrecadação estadual do ICMS foi influenciada pelo desempenho da economia paulista, que desacelerou em 2012. Veja mais detalhes sobre o ICMS na página 34.

Alcançando o valor de R$ 1,39 bilhão, as transferências voluntárias da União para os municípios paulistas, exceto São Paulo, acusaram uma expansão de 49,4%, em relação a 2011. Os recursos adicionais derivados dessa fonte somaram R$ 459,2 milhões. Assim como as transferências de capital do Estado, as da União também oscilam fortemente, tendendo a apresentar acentuado crescimento nos anos eleitorais e a se retraírem nos demais anos. Em 2012, com seu elevado aumento, as transferências de capital da União tornaram-se o terceiro fator mais importante na explicação do bom desempenho das receitas do interior paulista.

As transferências correntes para o custeio do SUS nos municípios são uma importante fonte de recursos, chegando a responder por 5,2% da receita corrente do conjunto dos municípios paulistas. Na capital, sua importância ficou abaixo da média, com 3,6%, enquanto que, para os municípios do interior, a média foi de 5,9%, em 2012. No interior, essa transferência alcançou a cifra de R$ 4,41 bilhões e na capital R$ 1,19 bilhão. O aumento real de 9,9% dessas transferências para os municípios do interior resultou num incremento de R$ 398,4 milhões, a quarta maior contribuição para o crescimento de suas receitas. Uma parcela dos recursos para o custeio do SUS é distribuída com base no número de habitantes de cada município e outra de acordo com os procedimentos médicos, ambulatoriais e hospitalares realizados pelo SUS municipal.

Entre as receitas tributárias próprias, o ISS é o maior imposto municipal, tanto na capital quanto para o conjunto dos demais municípios, para os quais seu aumento de 5,7% representou um acréscimo de R$ 396,5 milhões em seus cofres, alcançando R$ 7,31 bilhões, valor menor que o arrecadado pela cidade de São Paulo, de R$ 9,94 bilhões, em 2012.

As finanças dos municípios do interior paulista só não foram melhores devido à retração de 3% sofrida pelo Fundo de Participação dos Municípios (FPM), transferido pelo Governo Federal. Importante receita municipal, principalmente para os municípios com menos de 100 mil habitantes, o FPM passou de R$ 9,13 bilhões, em 2011, para R$ 8,86 bilhões, em 2012. Os municípios do interior perderam, assim, cerca de R$ 272,6 milhões. Na capital, a queda do FPM foi mais acentuada em termos percentuais, de 15,9%, porém, como pesa pouco na receita corrente da cidade (0,5%), seu impacto nas finanças foi tênue.

A queda no FPM está intrinsecamente ligada ao desempenho das arrecadações federais do Imposto sobre Produtos Industrializados (IPI) e do Imposto sobre a Renda e Proventos de Qualquer Natureza (IR), uma vez que o FPM é formado, efetivamente, por 23,5% da arrecadação líquida anual desses tributos.

Em 2012, houve uma expressiva diminuição real de 8,7% no recolhimento líquido do IPI, devido às reduções desse tributo para a compra de automóveis, eletrodomésticos da linha branca, móveis, materiais de construção e bens de capital. Além disso, a produção industrial apresentou queda de 2,7% no acumulado do ano de

Taxa de crescimento dos principais itens da receita 2012/2011

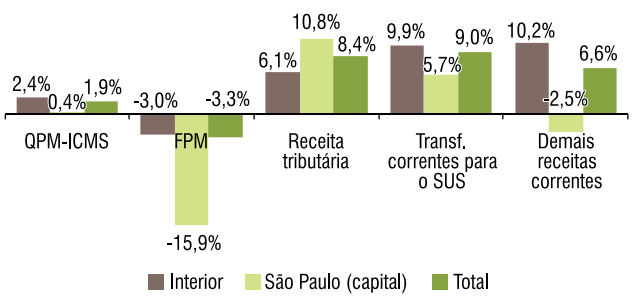

2012, o que também influenciou na redução da arrecadação. Com relação ao IR, houve um recuo de 0,9% da arrecadação líquida, em relação a 2011, influenciado pela queda na lucratividade das empresas em 2012 e pelo decréscimo na arrecadação incidente sobre juros remuneratórios sobre o capital próprio.

Outro fator que contribuiu para a queda do repasse do FPM para as prefeituras paulistas foi o aumento da renda per capita do Estado, acima da média do Brasil, o que fez com que os municípios com mais de 142.633 habitantes – que recebem uma parcela adicional de recursos relativa ao FPM-Reserva – perdessem participação no bolo repartido. Os critérios para a distribuição do FPM-Reserva são o inverso da renda per capita do Estado e o número de habitantes do município. Veja mais detalhes sobre o FPM na página 26.

A composição da receita dos municípios agrupados em faixas populacionais revela, claramente, a maior importância que o FPM tem para as menores cidades. Na capital, o FPM é uma receita irrisória, representando apenas 0,5% da receita corrente, conforme já mencionado. Por outro lado, a receita tributária do Município de São Paulo é sua maior fonte de recursos. Para os demais municípios, quanto menor sua faixa populacional, menor é o peso da receita tributária em seu orçamento.

Composição da receita total dos municípios agrupados por faixa populacional - 2012

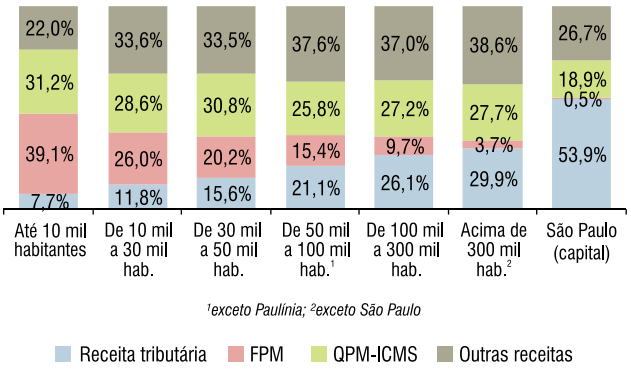

Receita corrente per capita

Em 2012, a receita corrente per capita média dos municípios paulistas foi de R$ 2.561,06. Dos 588 municípios que apresentaram dados para 2012, 61,1% (ou seja, 359) registraram valores abaixo da média. O Município de Paulínia permanece com o mais alto valor, de R$ 11.643,46 por habitante, devido à forte arrecadação do setor industrial, principalmente o ligado à produção petroquímica. Em seguida, aparecem Borá, com R$ 9.813,90, e Nova Castilho, com R$ 9.215,73, beneficiados pelo baixo contingente populacional, de 807 e 1.146 habitantes, respectivamente, que lhes conferem repasses do FPM per capita acima dos demais municípios.

Em contrapartida, as menores receitas correntes per capita foram registradas em Carapicuíba (R$ 976,05), Rio Grande da Serra (R$ 1.107,22), Itaquaquecetuba (R$ 1.177,81), Ferraz de Vasconcelos (R$ 1.213,44) e Francisco Morato (R$ 1.329,24). Outras nove cidades paulistas apresentaram uma receita corrente per capita inferior a R$ 1.500,00. A grande maioria dos municípios (429 ou 73% dos com dados em 2012) registrou uma receita corrente entre R$ 1.500,00 e R$ 3.000,00 por habitante. Em 35 cidades esse valor ficou acima de R$ 5.000,00 e, na capital, um pouco acima da média, com R$ 2.912,23. Veja ranking das 100 maiores receitas correntes per capita na página 19.

Receita corrente per capita média dos municípios agrupados por faixas populacionais - 2012
em R$

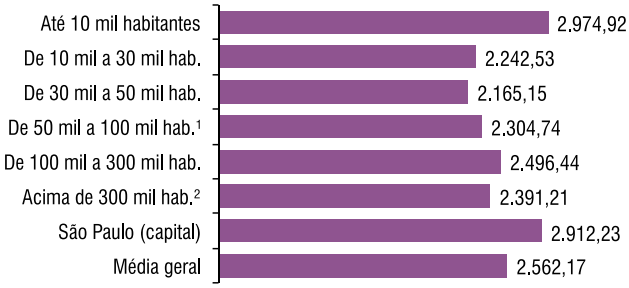

¹exceto Paulínia, com R$ 11.643,46 ; ²exceto São Paulo

II – DESPESA E RESULTADO ORÇAMENTÁRIO

Segundo o conceito de categorias econômicas, as despesas foram divididas em quatro grandes grupos: pessoal, custeio, investimentos e juros e amortizações da dívida (veja Notas Metodológicas, na página 3). De acordo com a classificação funcional, **Finanças dos Municípios Paulistas** apresenta dados da despesa com o Legislativo municipal e as duas maiores funções, que são educação e saúde.

A despesa total do conjunto dos municípios paulistas, em 2012, foi de R$ 110,30 bilhões, o que representou um aumento real de 6,5% em relação ao ano anterior. O crescimento da despesa foi influenciado pela expansão do custeio e de pessoal que, com um adicional de R$ 3,10 bilhões e R$ 2,99 bilhões, respectivamente, responderam por 42,6% e 41,2% do incremento total da despesa dos municípios do Estado de São Paulo, em 2012. A despesa com custeio atingiu R$ 48,94 bilhões e a de

pessoal, R$ 44,11 bilhões, com variações de 6,8% e 7,3%, respectivamente, em relação a 2011. Os investimentos registraram um aumento relativamente maior, de 9%, no entanto geraram uma despesa adicional de R$ 1,02 bilhão.

Na capital, a despesa total passou de R$ 32,44 bilhões, em 2011, para R$ 35,08 bilhões, em 2012, um crescimento de 8,1%, variação maior que a do conjunto dos municípios do interior, de 5,8%. O custeio foi o item da despesa que mais contribui para a expansão do dispêndio. Do aumento total de R$ 2,64 bilhões, o custeio gerou um gasto adicional de R$ 1,44 bilhão, devido à sua alta de 9,7%, que fez esse item chegar a R$ 16,23 bilhões.

Evolução da despesa total
em R$ bilhões - IPCA médio de 2012

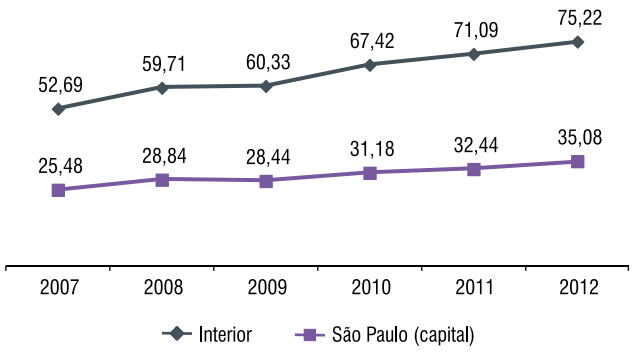

Taxa de crescimento da despesa total em relação ao ano anterior

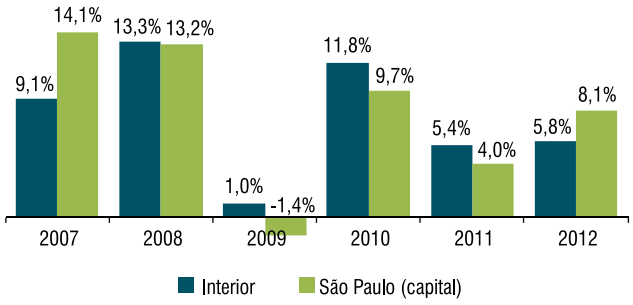

Já as despesas com pessoal geraram um acréscimo de R$ 657,8 milhões, devido ao aumento de 6,1%. Os investimentos, apesar de terem registrado o maior crescimento relativo dentre os quatro grandes itens da despesa por categoria econômica, com 13,4%, acrescentaram R$ 431,3 milhões nos gastos da capital. Os investimentos chegaram a R$ 3,66 bilhões, valor ainda inferior às elevadas cifras destinadas ao pagamento de juros e amortizações da dívida do município, de R$ 3,81 bilhões, em 2012. Veja mais sobre investimentos na página 76 e sobre juros e amortizações da dívida na página 84.

No conjunto dos demais municípios, o crescimento das despesas total foi de 5,8%, em 2012, alcançando R$ 75,22 bilhões, um acréscimo de R$ 4,13 bilhões, em relação a 2011. O maior aumento absoluto veio da despesa com pessoal, cujo incremento real de 7,7% acrescentou R$ 2,33 bilhões no gasto com pessoal, que atingiu a cifra de R$ 32,72 bilhões.

Ressalte-se que, tanto na capital quanto nos demais municípios, a despesa com pessoal registrou variações maiores que a da receita corrente, fazendo ascender, assim, o comprometimento dessa receita com esse item do gasto. Esse fato não ocorria desde 2009, ano em que a crise financeira internacional afetou a economia brasileira e as receitas correntes paulistas tiveram uma retração de 0,1%. Veja mais detalhes sobre os gastos com custeio e pessoal nas páginas 70 e 64.

Os custeios nos municípios do interior, por sua vez, expandiram-se em 5,3%, resultando num acréscimo de R$ 1,66 bilhão. O total dos custeios, de R$ 32,71 bilhões, praticamente igualou-se ao valor da despesa com pessoal, em 2012. Juntos, esse dois itens representam 86,3% da despesa total no interior paulista.

Os investimentos nesses municípios tiveram um crescimento de 7,3% e contribuíram com R$ 589 milhões para o aumento da despesa. No valor de R$ 8,69 bilhões, eles representaram 11,5% do dispêndio total, em 2012. Para grande maioria dos municípios do interior, o gasto com juros e amortizações da dívida não representa uma despesa importante, uma vez que consumiu, em média, apenas 2,2% do gasto total. Esse item expandiu-se em 2,7%, totalizando R$ 1,66 bilhão. Sua contribuição para o aumento das despesas foi muito pequeno, não ultrapassando R$ 43 milhões.

Observando-se os gastos municipais pela ótica funcional, a educação é a área que responde pela maior parcela da des-

Composição da despesa dos municípios do interior por categoria econômica - 2012

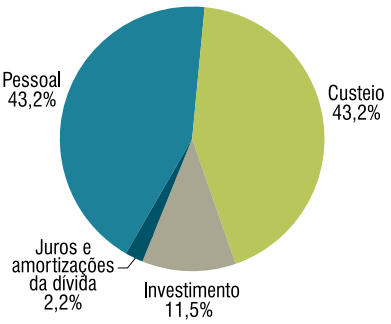

Composição da despesa do Município de São Paulo por categoria econômica - 2012

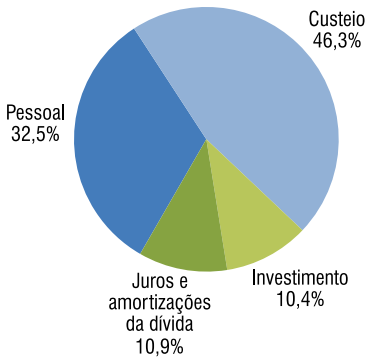

pesa total, ficando com 25,4%, em 2012. A saúde vem logo na sequência, com 22,2%.

Em 2012, a despesa com educação apresentou um aumento médio de 5,9% em relação ao ano anterior, passando de R$ 26,56 bilhões para R$ 28,14 bilhões. O gasto médio com educação por aluno foi de R$ 7.373,16, um crescimento de 5,7% em relação a 2011. No interior, a função educação, com uma variação de 7,5%, expandiu-se mais que na capital, cuja variação foi de 2%, entre 2011 e 2012. Veja mais detalhes sobre os gastos com educação na página 96.

Os gastos com saúde apresentaram um crescimento médio de 7,4% frente ao ano anterior, totalizando R$ 24,60 bilhões. Desse total, 77,2% foram custeados com recursos próprios municipais, enquanto que as transferências recebidas da União e do Estado para o financiamento do SUS cobriram os outros 22,8%. No interior, a saúde também se expandiu mais acentuadamente (8,7%) que na capital (3,9%), no mesmo período. Veja mais detalhes sobre os gastos com saúde na página 102.

Taxa de crescimento dos principais itens da despesa 2012/2011

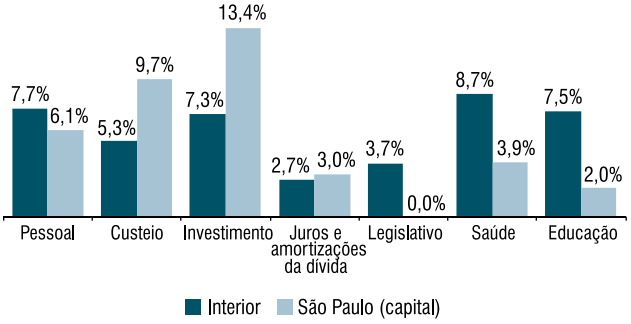

As despesas com o legislativo registraram um aumento médio de 2,8%, entre 2011 e 2012, totalizando R$ 2,22 bilhões, o que representou 2% da despesa total municipal. Comparando-se as taxas de crescimento dos recursos destinados ao Legislativo com as da receita corrente do ano anterior, no período de 2005 a 2012, percebe-se que a expansão dos gastos das Câmaras tem sido mais suave que a das receitas correntes. Veja mais detalhes sobre os gastos com legislativo na página 90.

Composição da despesa dos municípios do interior por função - 2012

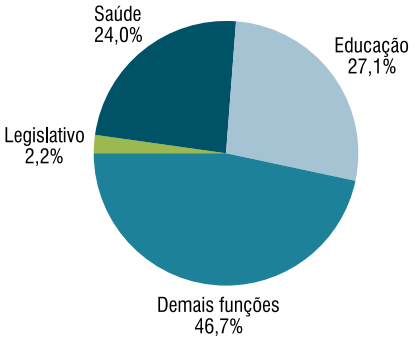

Como a receita total registrou um crescimento acima da despesa total, o conjunto dos municípios paulistas apresentou superávit orçamentário de R$ 3,43 bilhões. Entretanto, houve um crescimento expressivo do número de municípios que registraram déficit, passando de 183, em 2011, para 279, em 2012.

Composição da despesa do Município de São Paulo por função - 2012

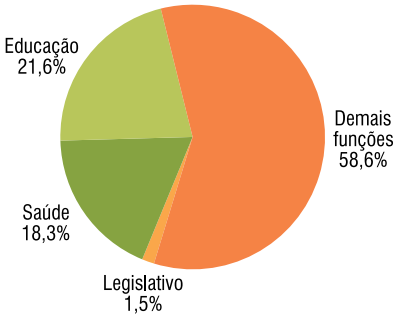

Resultado orçamentário
em R$ bilhões - IPCA médio de 2012

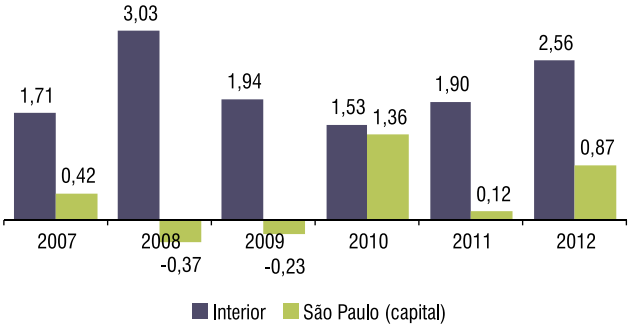

O maior superávit foi registrado pela capital, de R$ 874,7 milhões. Outros superávits expressivos também foram verificados em São José dos Campos (R$ 291 milhões), Campinas (R$ 169,1 milhões), Indaiatuba (R$ 165,5 milhões) e Barueri (R$ 156,8 milhões). Já os municípios de Santa Albertina (25,8%), Bastos (24,8%), Indaiatuba (23,9%), Floreal (23,7%) e São Sebastião (20,2%) se destacaram com a maior proporção do superávit orçamentário sobre a receita total.

São Vicente registrou o maior déficit orçamentário dentre os municípios paulistas, de R$ 89,3 milhões, valor que correspondeu a 13,7% de sua receita total. Nota-se que esse foi o quarto ano seguido de déficit orçamentário no município.

Outros 22 municípios do Estado também têm apresentado seguidos desequilíbrios orçamentários, desde 2009, como mostra a tabela abaixo. Alguns casos chamam a atenção pelo grande período de déficits recorrentes, como Sumaré, desde 2002, e Avaré e Ubarana, desde 2006.

Municípios que apresentam déficits orçamentários recorrentes desde 2009

População	Município	2009	2010	2011	2012	Part. na receita total 2012
		em R$ mil - IPCA médio de 2012				
336.809	São Vicente	-32.483,1	-107.773,0	-69.600,9	-89.284,1	-13,7%
246.247	Sumaré	-23.431,7	-31.545,5	-7.496,4	-1.580,5	-0,3%
219.664	Marília	-8.095,0	-39.280,1	-56.538,8	-49.970,2	-9,8%
214.873	Americana	-10.585,4	-10.085,4	-95.501,3	-34.736,0	-6,1%
133.900	Jaú	-6.925,1	-14.092,4	-8.701,6	-13.140,0	-4,9%
114.361	Ribeirão Pires	-3.099,7	-177,2	-1.046,2	-13.212,0	-6,2%
83.910	Avaré	-3.903,8	-6.319,0	-4.879,7	-10.373,3	-5,8%
66.649	Amparo	-14.958,8	-3.037,9	-4.480,1	-1.061,2	-0,6%
41.624	Presidente Epitácio	-3.003,0	-1.135,0	-429,5	-5.032,1	-7,3%
35.023	Aparecida	-514,5	-3.253,8	-3.863,0	-7.969,3	-9,2%
34.833	Agudos	-1.496,3	-368,5	-1.378,9	-3.019,1	-3,4%
24.502	Martinópolis	-3.264,9	-3.648,9	-3.295,4	-608,5	-1,2%
18.720	Regente Feijó	-396,3	-482,5	-1.089,0	-378,5	-0,9%
17.079	Alumínio	-728,0	-1.407,7	-12.112,4	-1.760,3	-3,3%
15.930	Itirapina	-1.011,1	-1.307,8	-1.047,1	-1.619,6	-3,8%
15.828	Salesópolis	-610,8	-4.173,1	-2.165,6	-2.971,8	-9,0%
10.427	Rincão	-545,7	-896,6	-221,4	-1.179,7	-5,1%
6.731	Tarabai	-87,0	-1.410,6	-847,7	-1.277,5	-8,6%
5.451	Ubarana	-1.387,0	-1.894,9	-1.895,9	-968,6	-5,4%
4.094	Presidente Alves	-65,3	-398,0	-547,9	-1.936,4	-18,6%
3.336	Ribeira	-285,0	-380,7	-930,8	-2.339,1	-22,3%
3.202	Elisiário	-83,9	-287,8	-193,8	-476,7	-4,0%
2.147	Lourdes	-1.180,9	-628,6	-67,5	-847,4	-8,2%

COMPOSIÇÃO 2012

Receita total[1]

População 2012	Município	Receita tributária	FPM	QPM-ICMS	Outras	Total[1]
		em %				
1.380.447	Até 10 mil habitantes	7,1	36,1	28,8	28,0	100,0
3.160.371	De 10 mil a 30 mil habitantes	11,0	24,2	26,7	38,2	100,0
2.452.416	De 30 mil a 50 mil habitantes	14,6	18,9	28,8	37,7	100,0
3.523.239	De 50 mil a 100 mil habitantes[2]	19,5	14,3	23,9	42,3	100,0
86.800	Paulínia	17,9	2,7	67,4	12,0	100,0
104.150	Caraguatatuba	21,9	8,5	9,4	60,2	100,0
104.420	Ourinhos	16,7	12,9	18,9	51,4	100,0
104.533	Itatiba	21,4	12,9	27,7	38,0	100,0
107.382	Salto	18,9	13,7	30,6	36,8	100,0
107.556	Poá	49,4	11,6	14,7	24,2	100,0
109.247	Várzea Paulista	13,2	19,1	27,2	40,5	100,0
109.425	Tatuí	16,6	13,7	24,3	45,5	100,0
110.390	Valinhos	32,2	9,6	25,1	33,2	100,0
110.755	Votorantim	...	...	...	...	...
110.842	Jandira	18,4	17,1	24,6	39,9	100,0
110.907	Birigui	15,5	13,1	19,2	52,2	100,0
112.401	Sertãozinho	15,4	8,8	30,9	44,9	100,0
113.258	Guaratinguetá	17,5	14,0	27,4	41,2	100,0
113.338	Barretos	14,5	10,5	17,3	57,7	100,0
113.873	Catanduva	16,9	9,7	17,1	56,4	100,0
113.945	Santana de Parnaíba	39,3	5,8	21,4	33,6	100,0
114.361	Ribeirão Pires	21,2	14,6	19,3	44,9	100,0
120.293	Cubatão	...	...	...	...	...
121.055	Araras	16,2	9,9	22,9	51,1	100,0
128.914	Atibaia	32,4	11,2	23,0	33,3	100,0
130.201	Botucatu	18,5	13,0	27,7	40,7	100,0
133.900	Jaú	19,0	13,1	19,6	48,3	100,0
135.150	Franco da Rocha	13,3	17,5	19,5	49,7	100,0
139.211	Mogi Guaçu	15,1	11,2	31,3	42,5	100,0
147.219	Itapetininga	12,5	15,2	23,2	49,1	100,0
150.023	Bragança Paulista	27,3	14,4	22,4	35,9	100,0
150.162	Pindamonhangaba	17,1	14,3	41,3	27,3	100,0
150.638	São Caetano do Sul	...	...	...	...	...
156.077	Itapecerica da Serra	14,9	16,3	36,9	31,9	100,0
156.983	Itu	29,3	11,4	28,0	31,3	100,0
157.603	Francisco Morato	9,2	20,7	10,0	60,1	100,0
172.222	Ferraz de Vasconcelos	12,5	20,6	17,2	49,7	100,0
181.509	Santa Bárbara d'Oeste	16,5	14,3	25,9	43,3	100,0
183.441	Araçatuba	20,5	11,5	21,0	47,0	100,0
188.977	Rio Claro	18,5	9,0	27,3	45,3	100,0
198.758	Hortolândia	23,7	9,0	32,2	35,0	100,0
206.558	Itapevi	16,0	11,7	32,2	40,1	100,0
209.027	Cotia	27,8	8,3	28,5	35,5	100,0

População 2012	Município	Receita tributária	FPM	QPM-ICMS	Outras	Total[1]
		em %				
209.859	Indaiatuba	20,9	6,8	21,9	50,5	100,0
210.393	Presidente Prudente	27,3	11,4	19,7	41,5	100,0
212.617	Araraquara	20,5	9,1	22,9	47,5	100,0
214.223	Jacareí	15,6	7,9	28,7	47,8	100,0
214.873	Americana	21,4	8,3	26,3	44,0	100,0
219.664	Marília	18,7	9,2	18,5	53,6	100,0
226.322	São Carlos	21,5	8,9	23,9	45,7	100,0
245.148	Embu	13,8	11,7	26,4	48,1	100,0
245.652	Barueri	43,2	2,7	34,8	19,3	100,0
246.247	Sumaré	19,0	9,6	36,6	34,8	100,0
251.608	Taboão da Serra	23,8	8,9	24,9	42,5	100,0
267.583	Suzano	17,3	9,6	34,9	38,3	100,0
272.390	Praia Grande	35,9	5,5	7,6	51,0	100,0
280.096	Limeira	21,9	7,4	27,5	43,2	100,0
283.899	Taubaté	22,6	6,9	35,4	35,1	100,0
294.669	Guarujá	49,7	5,3	10,8	34,1	100,0
9.083.947	**De 100 mil a 300 mil habitantes**	**24,7**	**9,2**	**25,8**	**40,3**	**100,0**
323.307	Franca	24,4	10,5	22,6	42,4	100,0
329.144	Itaquaquecetuba	17,1	11,5	19,8	51,6	100,0
336.809	São Vicente	28,1	7,2	10,8	53,8	100,0
348.146	Bauru	24,0	6,5	21,0	48,5	100,0
369.919	Piracicaba	23,3	4,7	26,2	45,8	100,0
373.358	Carapicuíba	16,5	10,9	17,3	55,3	100,0
377.183	Jundiaí	28,6	3,6	33,1	34,7	100,0
390.980	Diadema	20,3	4,8	28,8	46,1	100,0
396.468	Mogi das Cruzes	21,3	5,3	23,6	49,8	100,0
415.769	São José do Rio Preto	25,4	4,5	16,8	53,2	100,0
419.614	Santos	46,0	2,9	16,7	34,4	100,0
425.169	Mauá	17,5	6,9	34,4	41,2	100,0
600.692	Sorocaba	26,6	3,0	24,7	45,8	100,0
619.746	Ribeirão Preto	28,0	3,0	23,5	45,5	100,0
643.603	São José dos Campos	22,6	2,4	33,9	41,1	100,0
668.877	Osasco	34,9	3,2	26,3	35,7	100,0
680.496	Santo André	31,3	2,9	20,1	45,7	100,0
774.886	São Bernardo do Campo	25,5	1,6	32,2	40,8	100,0
1.098.630	Campinas	39,5	1,6	23,7	35,2	100,0
1.244.518	Guarulhos	22,8	1,8	33,2	42,2	100,0
10.837.314	**Acima de 300 mil habitantes[3]**	**28,1**	**3,5**	**26,1**	**42,3**	**100,0**
30.524.534	Interior	22,2	11,4	26,7	39,8	100,0
11.376.685	São Paulo	48,8	0,5	17,1	33,6	100,0
41.901.219	**Total**	**30,6**	**7,9**	**23,7**	**37,8**	**100,0**

Fonte: *elaborado por Aequus Consultoria com base nos dados da Secretaria do Tesouro Nacional (STN) e do Instituto Brasileiro de Geografia e Estatística (IBGE).* ***Notas:*** *[1]receita total, exceto intraorçamentárias (ver "Nota metodológica" na página 3); [2]exceto Paulínia; [3]exceto São Paulo.*

EVOLUÇÃO 2007-2012

Receita total[1]

População 2012	Município	2007	2008	2009	2010	2011	2012	Variação 2012/2011	Partic. no total da rec. total[1] 2012	Rec. total[1] per capita 2012
		em R$ mil - IPCA médio de 2012						em %		em R$
1.380.447	Até 10 mil habitantes	3.120.095,3	3.873.016,7	3.601.171,1	3.931.175,4	4.128.322,4	4.472.638,3	8,3	3,9	3.239,99
3.160.371	De 10 mil a 30 mil hab.	5.272.653,1	6.253.468,2	6.123.981,7	6.733.857,6	7.084.447,4	7.608.589,8	7,4	6,7	2.407,50
2.452.416	De 30 mil a 50 mil hab.	3.921.401,3	4.603.227,0	4.547.699,4	4.935.101,8	5.236.144,5	5.586.114,7	6,7	4,9	2.277,80
3.523.239	De 50 mil a 100 mil hab.[2]	5.855.206,2	6.622.924,1	6.652.107,6	7.378.638,0	7.856.101,7	8.484.369,8	8,0	7,5	2.408,12
86.800	Paulínia	813.740,7	960.553,5	885.629,3	987.305,6	951.057,8	1.011.040,9	6,3	0,9	11.647,94
104.150	Caraguatatuba	206.993,7	262.224,0	251.356,7	296.074,8	337.091,8	364.297,8	8,1	0,3	3.497,82
104.420	Ourinhos	184.620,7	202.305,6	221.319,9	225.189,6	234.636,0	239.754,8	2,2	0,2	2.296,06
104.533	Itatiba	170.281,3	190.722,7	191.405,5	218.479,7	231.289,9	239.343,7	3,5	0,2	2.289,65
107.382	Salto	166.992,4	191.710,4	189.931,4	209.519,7	222.789,1	225.770,2	1,3	0,2	2.102,50
107.556	Poá	151.506,0	234.570,0	234.800,9	270.225,1	305.316,5	266.133,4	-12,8	0,2	2.474,37
109.247	Várzea Paulista	118.641,6	133.716,4	133.669,6	148.980,2	166.490,6	162.202,1	-2,6	0,1	1.484,73
109.425	Tatuí	135.774,0	178.924,0	179.648,8	197.323,5	206.346,2	225.829,5	9,4	0,2	2.063,78
110.390	Valinhos	238.754,1	269.729,6	269.025,6	304.871,7	318.493,8	323.951,9	1,7	0,3	2.934,61
110.755	Votorantim	156.629,6	190.373,4	177.831,3	204.684,8	213.740,3	...	..	...	...
110.842	Jandira	142.337,3	155.433,5	154.610,8	175.086,8	170.962,1	181.424,8	6,1	0,2	1.636,79
110.907	Birigui	161.125,6	178.359,5	186.615,8	207.381,9	212.501,0	236.746,2	11,4	0,2	2.134,64
112.401	Sertãozinho	203.536,5	258.416,7	256.921,3	268.962,9	303.025,9	352.762,9	16,4	0,3	3.138,43
113.258	Guaratinguetá	163.514,2	181.504,9	177.534,6	199.044,3	213.317,8	221.430,6	3,8	0,2	1.955,10
113.338	Barretos	246.927,8	261.706,7	260.611,7	302.238,0	280.913,8	295.035,3	5,0	0,3	2.603,15
113.873	Catanduva	225.740,5	254.524,1	236.482,7	255.176,8	276.973,2	319.918,9	15,5	0,3	2.809,44
113.945	Santana de Parnaíba	341.403,9	376.609,2	388.497,6	450.180,2	487.924,9	536.820,0	10,0	0,5	4.711,22
114.361	Ribeirão Pires	133.794,7	164.615,6	169.249,4	189.854,1	208.062,2	211.660,1	1,7	0,2	1.850,81
120.293	Cubatão	699.327,0	861.300,8	806.659,2	797.911,7	888.672,4	...	..	...	...
121.055	Araras	238.177,6	266.460,8	312.272,6	292.163,2	319.672,3	332.006,0	3,9	0,3	2.742,60
128.914	Atibaia	239.183,9	272.467,4	263.250,6	292.454,7	305.848,6	292.979,1	-4,2	0,3	2.272,67
130.201	Botucatu	177.527,8	183.607,9	230.456,1	222.450,8	246.360,5	252.079,8	2,3	0,2	1.936,08
133.900	Jaú	213.792,7	213.051,5	213.242,2	232.307,5	249.741,9	266.018,8	6,5	0,2	1.986,70
135.150	Franco da Rocha	131.305,0	130.811,1	137.974,9	158.187,8	173.110,4	199.372,3	15,2	0,2	1.475,19
139.211	Mogi Guaçu	252.497,1	276.936,7	258.814,1	303.809,4	305.760,1	311.399,3	1,8	0,3	2.236,89
147.219	Itapetininga	184.163,0	205.363,0	217.301,5	239.398,8	263.768,6	295.655,0	12,1	0,3	2.008,27
150.023	Bragança Paulista	214.376,8	237.846,8	251.492,8	281.877,1	301.747,0	312.121,9	3,4	0,3	2.080,49
150.162	Pindamonhangaba	230.612,6	277.916,6	257.622,3	290.186,0	331.783,1	315.582,7	-4,9	0,3	2.101,61
150.638	São Caetano do Sul	805.258,2	892.921,1	814.110,4	881.080,4	933.020,6	...	..	...	...
156.077	Itapecerica da Serra	184.510,5	237.504,5	226.957,1	259.154,3	294.578,3	276.861,7	-6,0	0,2	1.773,88
156.983	Itu	239.706,3	292.352,0	305.376,1	363.308,8	382.949,3	394.605,5	3,0	0,3	2.513,68
157.603	Francisco Morato	151.507,9	182.040,8	173.433,3	189.812,8	193.173,7	217.984,1	12,8	0,2	1.383,12
172.222	Ferraz de Vasconcelos	136.602,1	185.738,4	175.165,8	223.000,7	203.938,7	227.877,0	11,7	0,2	1.323,16
181.509	Santa Bárbara d'Oeste	256.832,0	290.988,7	289.770,4	298.335,0	328.681,7	328.683,8	0,0	0,3	1.810,84
183.441	Araçatuba	314.237,5	339.448,5	323.754,9	358.638,7	381.786,9	407.551,8	6,8	0,4	2.221,71
188.977	Rio Claro	270.691,4	408.320,2	392.432,7	437.057,8	462.028,9	521.167,4	12,8	0,5	2.757,84
198.758	Hortolândia	347.244,0	389.233,0	409.184,4	442.157,7	494.452,3	521.615,8	5,5	0,5	2.624,38
206.558	Itapevi	247.276,7	284.726,2	269.704,7	313.548,6	353.117,3	400.447,8	13,4	0,4	1.938,67
209.027	Cotia	330.675,5	387.558,1	386.278,5	443.309,4	483.180,6	569.375,6	17,8	0,5	2.723,93

População 2012	Município	2007	2008	2009	2010	2011	2012	Variação 2012/2011	Partic. no total da rec. total¹ 2012	Rec. total¹ per capita 2012
		em R$ mil - IPCA médio de 2012						em %		em R$
209.859	Indaiatuba	448.347,3	499.119,7	547.313,1	576.991,5	609.542,6	692.816,6	13,7	0,6	3.301,34
210.393	Presidente Prudente	276.039,9	326.145,4	398.711,3	369.607,2	397.635,0	411.848,8	3,6	0,4	1.957,52
212.617	Araraquara	392.282,6	441.816,1	434.558,6	479.967,5	512.242,8	517.967,2	1,1	0,5	2.436,15
214.223	Jacareí	403.699,8	433.974,1	478.831,3	476.798,2	500.770,2	595.898,5	19,0	0,5	2.781,67
214.873	Americana	421.337,9	409.646,3	431.329,6	540.557,0	611.423,0	567.536,6	-7,2	0,5	2.641,27
219.664	Marília	423.710,1	483.486,4	473.112,9	477.177,7	510.815,2	509.497,3	-0,3	0,4	2.319,44
226.322	São Carlos	397.922,3	440.740,6	455.824,7	510.066,5	504.386,2	528.848,9	4,9	0,5	2.336,71
245.148	Embu	227.458,5	284.764,3	283.129,6	337.412,8	357.015,6	402.122,2	12,6	0,4	1.640,32
245.652	Barueri	1.070.395,3	1.371.366,7	1.444.529,0	1.597.267,4	1.760.118,1	1.758.722,2	-0,1	1,5	7.159,41
246.247	Sumaré	324.608,5	391.833,2	381.548,5	470.155,4	472.421,5	491.261,6	4,0	0,4	1.995,00
251.608	Taboão da Serra	370.553,3	426.326,2	404.450,9	468.669,5	485.090,3	530.403,6	9,3	0,5	2.108,06
267.583	Suzano	351.874,2	395.163,4	402.529,0	429.820,1	451.983,0	490.689,6	8,6	0,4	1.833,78
272.390	Praia Grande	609.801,0	659.347,7	651.784,6	752.015,8	791.948,6	857.576,4	8,3	0,8	3.148,34
280.096	Limeira	464.353,0	519.206,1	498.721,2	575.661,2	598.091,1	635.977,9	6,3	0,6	2.270,57
283.899	Taubaté	491.484,2	508.973,9	524.801,5	607.164,6	644.008,9	683.455,9	6,1	0,6	2.407,39
294.669	Guarujá	630.594,8	762.882,4	699.959,3	769.052,3	820.410,0	884.244,6	7,8	0,8	3.000,81
9.083.947	**De 100 mil a 300 mil hab.**	**16.318.542,3**	**18.856.833,2**	**18.905.903,4**	**20.881.809,5**	**22.315.150,6**	**23.553.744,8**	**5,6**	**20,7**	**2.592,90**
323.307	Franca	370.152,5	382.608,5	374.167,0	406.336,1	430.845,2	447.590,6	3,9	0,4	1.384,41
329.144	Itaquaquecetuba	270.141,5	319.818,1	301.069,3	359.833,9	378.960,7	408.961,0	7,9	0,4	1.242,50
336.809	São Vicente	421.102,3	606.615,6	553.610,9	599.737,5	636.653,7	651.574,0	2,3	0,6	1.934,55
348.146	Bauru	473.020,8	541.214,0	577.941,6	617.378,6	656.572,8	725.901,2	10,6	0,6	2.085,05
369.919	Piracicaba	664.840,2	770.011,0	807.148,3	921.762,1	999.456,2	996.715,9	-0,3	0,9	2.694,42
373.358	Carapicuíba	226.061,2	261.006,4	249.550,6	284.628,6	368.948,0	431.010,3	16,8	0,4	1.154,42
377.183	Jundiaí	960.495,0	1.031.849,7	1.078.940,0	1.202.628,1	1.196.759,6	1.317.504,6	10,1	1,2	3.493,01
390.980	Diadema	568.886,7	775.066,5	653.995,5	772.248,3	811.209,7	983.375,7	21,2	0,9	2.515,16
396.468	Mogi das Cruzes	548.914,2	591.155,1	617.987,2	699.535,5	795.825,2	880.898,3	10,7	0,8	2.221,86
415.769	São José do Rio Preto	714.541,6	762.815,8	765.952,9	875.209,3	980.393,6	1.033.713,0	5,4	0,9	2.486,27
419.614	Santos	1.131.095,7	1.349.306,6	1.310.314,7	1.381.409,5	1.462.134,2	1.610.674,8	10,2	1,4	3.838,47
425.169	Mauá	453.618,3	494.605,5	546.277,3	622.579,1	644.643,5	679.815,8	5,5	0,6	1.598,93
600.692	Sorocaba	868.562,5	993.076,0	1.223.426,9	1.364.736,2	1.480.798,0	1.592.680,4	7,6	1,4	2.651,41
619.746	Ribeirão Preto	1.095.635,1	1.218.773,7	1.216.194,6	1.318.498,9	1.467.638,1	1.547.337,5	5,4	1,4	2.496,73
643.603	São José dos Campos	1.383.290,4	1.389.512,3	1.512.864,7	1.713.596,8	1.623.283,8	1.951.190,9	20,2	1,7	3.031,67
668.877	Osasco	1.034.057,5	1.222.491,4	1.276.073,3	1.338.702,2	1.518.777,6	1.476.517,3	-2,8	1,3	2.207,46
680.496	Santo André	1.361.549,9	1.572.304,6	1.481.562,9	1.542.934,9	1.602.638,4	1.635.324,4	2,0	1,4	2.403,14
774.886	São Bernardo do Campo	2.194.155,8	2.341.799,4	2.184.506,7	2.670.474,5	2.795.513,3	2.927.772,2	4,7	2,6	3.778,33
1.098.630	Campinas	2.325.503,5	2.536.755,7	2.550.846,6	2.716.485,1	2.910.337,1	2.981.883,3	2,5	2,6	2.714,18
1.244.518	Guarulhos	2.034.067,1	2.414.964,8	2.265.374,1	2.692.140,0	2.654.466,8	2.780.168,1	4,7	2,4	2.233,93
10.837.314	**Acima de 300 mil hab.³**	**19.099.691,7**	**21.575.750,7**	**21.547.805,2**	**24.100.855,2**	**25.415.855,7**	**27.060.609,3**	**6,5**	**23,8**	**2.496,98**
30.524.534	Interior	54.401.330,7	62.745.773,4	62.264.297,7	68.948.742,9	72.987.080,1	77.777.107,6	6,6	68,4	2.548,02
11.376.685	São Paulo	25.900.111,8	28.468.661,1	28.208.593,5	32.544.956,1	32.565.907,8	35.956.757,5	10,4	31,6	3.160,57
41.901.219	**Total**	**80.301.442,5**	**91.214.434,5**	**90.472.891,2**	**101.493.699,1**	**105.552.988,0**	**113.733.865,1**	**7,8**	**100,0**	**2.714,33**

Fonte: *elaborado por Aequus Consultoria com base nos dados da Secretaria do Tesouro Nacional (STN) e do Instituto Brasileiro de Geografia e Estatística (IBGE).* ***Notas:*** *¹receita total, exceto intraorçamentárias (ver "Nota metodológica", na página 3); ²exceto Paulínia; ³exceto São Paulo.*

RANKING 2012

Receita total

Valores absolutos

Posição	Município	Receita total[1] *em R$*	População 2012
1º	São Paulo	35.956.757.471,63	11.376.685
2º	Campinas	2.981.883.269,03	1.098.630
3º	São Bernardo do Campo	2.927.772.189,70	774.886
4º	Guarulhos	2.780.168.061,91	1.244.518
5º	São José dos Campos	1.951.190.935,68	643.603
6º	Barueri	1.758.722.195,02	245.652
7º	Santo André	1.635.324.389,18	680.496
8º	Santos	1.610.674.783,27	419.614
9º	Sorocaba	1.592.680.369,34	600.692
10º	Ribeirão Preto	1.547.337.504,16	619.746
11º	Osasco	1.476.517.257,72	668.877
12º	Jundiaí	1.317.504.595,90	377.183
13º	São José do Rio Preto	1.033.713.035,98	415.769
14º	Paulínia	1.011.040.912,57	86.800
15º	Piracicaba	996.715.916,96	369.919
16º	Diadema	983.375.719,50	390.980
17º	Guarujá	884.244.606,97	294.669
18º	Mogi das Cruzes	880.898.311,00	396.468
19º	Praia Grande	857.576.429,23	272.390
20º	Bauru	725.901.228,29	348.146
21º	Indaiatuba	692.816.594,78	209.859
22º	Taubaté	683.455.897,21	283.899
23º	Mauá	679.815.783,48	425.169
24º	São Vicente	651.574.016,30	336.809
25º	Limeira	635.977.851,97	280.096
26º	Jacareí	595.898.541,62	214.223
27º	Cotia	569.375.602,46	209.027
28º	Americana	567.536.593,04	214.873
29º	São Sebastião	559.877.484,45	76.344
30º	Santana de Parnaíba	536.819.998,39	113.945
31º	Taboão da Serra	530.403.550,62	251.608
32º	São Carlos	528.848.920,86	226.322
33º	Hortolândia	521.615.777,00	198.758
34º	Rio Claro	521.167.426,50	188.977
35º	Araraquara	517.967.234,09	212.617
36º	Marília	509.497.339,74	219.664
37º	Sumaré	491.261.618,77	246.247
38º	Suzano	490.689.649,16	267.583
39º	Franca	447.590.600,81	323.307
40º	Carapicuíba	431.010.283,53	373.358
41º	Presidente Prudente	411.848.778,91	210.393
42º	Itaquaquecetuba	408.961.025,09	329.144
43º	Araçatuba	407.551.798,11	183.441
44º	Embu	402.122.171,32	245.148
45º	Itapevi	400.447.786,72	206.558
46º	Itu	394.605.467,43	156.983
47º	Caraguatatuba	364.297.823,81	104.150
48º	Sertãozinho	352.762.923,63	112.401
49º	Araras	332.006.024,13	121.055
50º	Santa Bárbara d'Oeste	328.683.801,26	181.509
51º	Valinhos	323.951.913,34	110.390
52º	Catanduva	319.918.853,95	113.873
53º	Pindamonhangaba	315.582.700,04	150.162
54º	Vinhedo	315.487.714,19	66.087
55º	Bragança Paulista	312.121.928,72	150.023
56º	Mogi Guaçu	311.399.318,37	139.211
57º	Cajamar	302.340.984,02	66.131
58º	Itapetininga	295.655.020,18	147.219
59º	Barretos	295.035.279,23	113.338
60º	Atibaia	292.979.108,25	128.914
61º	Bertioga	285.205.192,46	50.304
62º	Itapecerica da Serra	276.861.733,72	156.077
63º	Poá	266.133.372,42	107.556
64º	Jaú	266.018.827,00	133.900
65º	Louveira	261.161.384,10	39.122
66º	Botucatu	252.079.808,21	130.201
67º	Itanhaém	251.965.320,98	89.332
68º	Ubatuba	240.268.873,29	80.604
69º	Ourinhos	239.754.761,71	104.420
70º	Itatiba	239.343.669,46	104.533
71º	Moji Mirim	237.291.141,14	87.266
72º	Birigui	236.746.189,57	110.907
73º	Ferraz de Vasconcelos	227.877.013,88	172.222
74º	Tatuí	225.829.499,47	109.425
75º	Salto	225.770.169,00	107.382
76º	Guaratinguetá	221.430.611,65	113.258
77º	Francisco Morato	217.984.103,77	157.603
78º	São João da Boa Vista	212.350.290,13	84.584
79º	Ribeirão Pires	211.660.075,53	114.361
80º	São Roque	207.911.917,80	80.661
81º	Jaguariúna	205.597.283,40	46.533
82º	Leme	204.371.540,08	93.417
83º	Franco da Rocha	199.372.264,95	135.150
84º	Itapeva	198.046.360,18	88.491
85º	Jandira	181.424.789,17	110.842
86º	Caçapava	180.424.506,16	86.054
87º	Lençóis Paulista	180.289.627,66	62.393
88º	Avaré	180.021.317,00	83.910
89º	Jaboticabal	178.851.976,89	72.305
90º	Amparo	176.170.979,62	66.649
91º	Votuporanga	173.890.355,39	86.059
92º	Arujá	171.547.270,37	77.279
93º	Itapira	168.172.308,30	69.317
94º	Caieiras	166.426.769,11	88.841
95º	Peruíbe	163.756.386,45	61.030
96º	Bebedouro	163.544.133,08	75.069
97º	Guararema	162.282.457,12	26.439
98º	Várzea Paulista	162.202.143,30	109.247
99º	Matão	160.205.203,93	77.546
100º	Ilhabela	156.864.304,03	29.308
	Total dos 100 maiores	**91.298.066.300,00**	**32.914.135**
	Total dos demais	**22.435.798.806,86**	**8.987.084**
	Total geral	**113.733.865.106,86**	**41.901.219**

Fonte: *elaborado por Aequus Consultoria com base nos dados da Secretaria do Tesouro Nacional (STN) e do Instituto Brasileiro de Geografia e Estatística (IBGE).* ***Nota:*** *[1]receita total, exceto intraorçamentárias (ver "Nota metodológica", na página 3).*

Valores per capita

Posição	Município	Rec. total[1] per capita	Receita total[1]	População 2012
		em R$		
1º	Paulínia	11.647,94	1.011.040.912,57	86.800
2º	Borá	10.746,65	8.672.544,00	807
3º	Nova Castilho	10.068,87	11.538.925,79	1.146
4º	Ilha Comprida	9.371,00	87.862.488,48	9.376
5º	Monções	7.629,38	16.357.388,45	2.144
6º	Zacarias	7.340,07	17.572.125,80	2.394
7º	São Sebastião	7.333,61	559.877.484,45	76.344
8º	Águas de São Pedro	7.190,36	20.363.095,66	2.832
9º	Barueri	7.159,41	1.758.722.195,02	245.652
10º	Santa Salete	7.036,02	10.258.523,83	1.458
11º	Louveira	6.675,56	261.161.384,10	39.122
12º	Paulistânia	6.360,81	11.315.886,85	1.779
13º	Sandovalina	6.313,90	23.942.314,63	3.792
14º	Fernão	6.234,28	9.868.872,23	1.583
15º	Rifaina	6.185,69	21.359.189,22	3.453
16º	União Paulista	6.178,30	10.107.706,28	1.636
17º	Guararema	6.138,00	162.282.457,12	26.439
18º	Pontes Gestal	6.120,83	15.393.878,84	2.515
19º	Anhembi	5.988,26	34.863.676,07	5.822
20º	Dirce Reis	5.926,35	10.068.869,81	1.699
21º	Borebi	5.910,83	13.878.632,25	2.348
22º	Trabiju	5.900,55	9.257.969,54	1.569
23º	Ouroeste	5.848,29	51.026.345,76	8.725
24º	Santana da Ponte Pensa	5.772,57	9.253.425,67	1.603
25º	Mira Estrela	5.731,98	16.359.085,01	2.854
26º	Bertioga	5.669,63	285.205.192,46	50.304
27º	Santa Cruz da Esperança	5.622,08	11.114.853,14	1.977
28º	Nova Independência	5.606,93	18.054.305,12	3.220
29º	Sebastianópolis do Sul	5.559,35	17.261.792,40	3.105
30º	Suzanápolis	5.550,89	19.278.243,44	3.473
31º	Santa Clara d'Oeste	5.549,55	11.537.505,37	2.079
32º	Mesópolis	5.526,42	10.389.667,64	1.880
33º	Rubinéia	5.438,06	15.770.368,42	2.900
34º	Santa Rita d'Oeste	5.421,92	13.668.650,94	2.521
35º	Parisi	5.409,35	11.062.117,26	2.045
36º	Arco-Íris	5.406,46	10.218.218,44	1.890
37º	Flora Rica	5.387,38	9.093.893,08	1.688
38º	Queiroz	5.364,22	15.583.044,69	2.905
39º	Ilhabela	5.352,27	156.864.304,03	29.308
40º	Florínia	5.308,49	14.784.140,35	2.785
41º	Brejo Alegre	5.282,51	13.808.480,06	2.614
42º	Bento de Abreu	5.225,12	14.196.639,36	2.717
43º	Narandiba	5.210,05	22.773.111,32	4.371
44º	Cândido Rodrigues	5.081,12	13.602.163,00	2.677
45º	Turmalina	5.011,45	9.621.980,03	1.920
46º	Gavião Peixoto	4.961,62	22.148.684,43	4.464
47º	Colômbia	4.862,15	29.177.791,68	6.001
48º	Vitória Brasil	4.832,81	8.442.923,59	1.747
49º	São João do Pau d'Alho	4.827,88	10.099.932,98	2.092
50º	Aspásia	4.810,42	8.668.371,02	1.802
51º	Lourdes	4.784,43	10.272.174,80	2.147
52º	Adolfo	4.778,80	16.907.382,71	3.538
53º	Vinhedo	4.773,82	315.487.714,19	66.087
54º	Cruzália	4.744,15	10.550.990,66	2.224
55º	Santana de Parnaíba	4.711,22	536.819.998,39	113.945
56º	Floreal	4.699,90	13.958.689,52	2.970
57º	Nantes	4.674,65	12.967.468,22	2.774
58º	Ribeirão dos Índios	4.661,17	10.170.670,87	2.182
59º	Buritizal	4.661,00	19.161.359,99	4.111
60º	Arapeí	4.651,94	11.513.549,65	2.475
61º	Jumirim	4.611,00	13.321.181,78	2.889
62º	Cajamar	4.571,85	302.340.984,02	66.131
63º	Pedrinhas Paulista	4.558,47	13.456.612,85	2.952
64º	Pedranópolis	4.488,89	11.365.870,25	2.532
65º	Guarani d'Oeste	4.482,68	8.808.457,00	1.965
66º	Dolcinópolis	4.465,45	9.323.854,13	2.088
67º	Ilha Solteira	4.436,04	111.903.665,19	25.226
68º	Jaguariúna	4.418,31	205.597.283,40	46.533
69º	Icém	4.401,31	33.304.686,53	7.567
70º	Oscar Bressane	4.363,12	11.060.509,38	2.535
71º	Itapura	4.357,70	19.330.738,74	4.436
72º	Corumbataí	4.347,64	16.899.270,99	3.887
73º	Magda	4.317,68	13.674.104,79	3.167
74º	Santo Antônio do Aracanguá	4.314,04	33.356.175,96	7.732
75º	Rubiácea	4.278,90	11.933.839,25	2.789
76º	Marapoama	4.278,79	11.522.787,54	2.693
77º	Estrela do Norte	4.205,53	11.199.334,66	2.663
78º	Quadra	4.156,01	13.818.726,72	3.325
79º	São João das Duas Pontes	4.151,03	10.593.436,61	2.552
80º	Sagres	4.110,46	9.819.879,04	2.389
81º	Águas de Santa Bárbara	4.102,57	23.212.352,72	5.658
82º	Ariranha	4.074,13	35.481.631,78	8.709
83º	Anhumas	4.065,08	15.398.513,86	3.788
84º	Cordeirópolis	4.059,83	87.720.785,58	21.607
85º	Analândia	4.057,91	17.858.880,32	4.401
86º	Nova Guataporanga	4.052,44	8.878.900,77	2.191
87º	Santa Mercedes	4.033,62	11.439.349,09	2.836
88º	Luís Antônio	4.027,53	47.967.878,42	11.910
89º	Torre de Pedra	3.994,47	9.071.436,38	2.271
90º	Meridiano	3.977,29	15.233.017,55	3.830
91º	Lucianópolis	3.967,52	8.982.472,93	2.264
92º	Jambeiro	3.959,30	21.989.935,32	5.554
93º	Boracéia	3.917,04	17.031.279,62	4.348
94º	Embaúba	3.912,83	9.449.492,96	2.415
95º	Onda Verde	3.869,62	15.308.230,44	3.956
96º	Santa Cruz da Conceição	3.840,03	15.644.265,85	4.074
97º	Taciba	3.838,87	22.223.196,73	5.789
98º	Santos	3.838,47	1.610.674.783,27	419.614
99º	Holambra	3.835,28	45.705.026,14	11.917
100º	Gabriel Monteiro	3.797,22	10.275.273,52	2.706
	Total dos 100 maiores	**5.493,06**	**8.814.819.852,76**	**1.604.719**
	Total dos demais	**2.603,68**	**104.919.045.254,10**	**40.296.500**
	Total geral	**2.714,33**	**113.733.865.106,86**	**41.901.219**

Fonte: *elaborado por Aequus Consultoria com base nos dados da Secretaria do Tesouro Nacional (STN) e do Instituto Brasileiro de Geografia e Estatística (IBGE).* ***Nota:*** *[1]receita total, exceto intraorçamentárias (ver "Nota metodológica", na página 3).*

EVOLUÇÃO 2007-2012

Receita corrente[1]

População 2012	Município	2007	2008	2009	2010	2011	2012	Variação 2012/2011	Partic. na rec. total[1] 2012	Rec. corr.[1] per capita 2012
		em R$ mil - IPCA médio de 2012						em %		em R$
1.380.447	Até 10 mil habitantes	2.950.935,6	3.471.632,2	3.332.619,0	3.558.050,1	3.890.128,2	4.106.726,0	5,6	91,8	2.974,92
3.160.371	De 10 mil a 30 mil hab.	5.082.198,9	5.814.026,1	5.808.723,1	6.316.680,0	6.781.593,3	7.087.230,9	4,5	93,1	2.242,53
2.452.416	De 30 mil a 50 mil hab.	3.816.473,4	4.381.240,7	4.410.505,8	4.763.182,8	5.080.101,4	5.309.850,3	4,5	95,1	2.165,15
3.523.239	De 50 mil a 100 mil hab.[2]	5.748.028,3	6.338.978,8	6.420.711,5	7.088.320,7	7.584.423,9	8.120.143,6	7,1	95,7	2.304,74
86.800	Paulínia	813.737,2	960.551,6	885.629,3	987.294,3	950.782,0	1.010.652,1	6,3	100,0	11.643,46
104.150	Caraguatatuba	202.126,3	246.202,5	246.202,8	288.722,3	325.922,4	349.199,9	7,1	95,9	3.352,86
104.420	Ourinhos	182.294,7	196.241,0	204.067,1	205.234,1	222.816,3	227.116,5	1,9	94,7	2.175,03
104.533	Itatiba	169.353,5	189.767,9	190.039,0	210.284,7	228.589,7	232.524,8	1,7	97,2	2.224,42
107.382	Salto	161.515,2	180.439,5	180.209,2	191.438,1	214.337,9	218.322,5	1,9	96,7	2.033,14
107.556	Poá	158.614,2	230.497,6	231.849,3	263.599,3	296.398,0	262.946,8	-11,3	98,8	2.444,74
109.247	Várzea Paulista	115.875,3	130.450,8	131.510,1	148.273,2	162.794,9	152.356,4	-6,4	93,9	1.394,60
109.425	Tatuí	135.119,7	161.788,4	162.749,3	194.578,1	201.201,2	213.578,4	6,2	94,6	1.951,82
110.390	Valinhos	235.486,8	262.829,3	264.026,4	298.741,9	313.605,2	318.997,7	1,7	98,5	2.889,73
110.755	Votorantim	153.970,5	175.627,5	175.645,0	203.927,7	209.473,0	...	..	...	...
110.842	Jandira	140.938,6	151.693,2	152.247,0	167.687,9	170.095,5	180.687,9	6,2	99,6	1.630,14
110.907	Birigui	159.710,4	175.630,4	184.307,4	203.214,7	205.614,1	227.395,7	10,6	96,1	2.050,33
112.401	Sertãozinho	199.184,3	248.078,3	253.760,2	261.665,3	293.862,9	338.795,3	15,3	96,0	3.014,17
113.258	Guaratinguetá	150.629,4	179.289,9	170.492,3	190.488,7	206.482,1	218.343,6	5,7	98,6	1.927,84
113.338	Barretos	242.387,1	252.323,7	255.159,1	289.366,5	273.648,6	283.191,1	3,5	96,0	2.498,64
113.873	Catanduva	221.893,9	249.348,2	233.722,9	250.360,3	269.134,1	287.898,9	7,0	90,0	2.528,25
113.945	Santana de Parnaíba	341.403,9	376.609,2	387.795,1	448.560,6	487.228,9	534.451,9	9,7	99,6	4.690,44
114.361	Ribeirão Pires	131.479,3	155.447,6	153.754,7	170.110,5	199.890,0	189.607,5	-5,1	89,6	1.657,97
120.293	Cubatão	682.581,8	826.841,0	793.147,3	786.609,3	868.249,2	...	..	...	...
121.055	Araras	234.494,4	264.837,6	287.825,9	289.733,1	316.830,0	317.123,5	0,1	95,5	2.619,66
128.914	Atibaia	227.713,5	248.782,9	253.770,5	276.211,7	298.413,5	278.203,2	-6,8	95,0	2.158,05
130.201	Botucatu	175.579,5	182.099,3	207.715,5	215.863,9	238.471,9	243.188,1	2,0	96,5	1.867,79
133.900	Jaú	212.857,2	209.724,1	212.475,2	229.361,5	248.082,2	262.245,1	5,7	98,6	1.958,51
135.150	Franco da Rocha	118.627,1	125.095,6	134.936,2	153.373,0	170.978,0	180.439,2	5,5	90,5	1.335,10
139.211	Mogi Guaçu	251.770,5	271.600,8	254.804,3	300.043,2	300.308,2	309.121,6	2,9	99,3	2.220,53
147.219	Itapetininga	180.229,6	199.206,5	216.841,1	235.268,0	259.178,1	286.797,1	10,7	97,0	1.948,10
150.023	Bragança Paulista	213.236,8	233.585,7	247.635,7	275.453,7	295.000,8	298.591,2	1,2	95,7	1.990,30
150.162	Pindamonhangaba	226.916,1	273.739,0	254.482,0	286.072,9	330.911,2	314.592,4	-4,9	99,7	2.095,02
150.638	São Caetano do Sul	784.254,4	865.345,0	809.334,3	849.307,1	899.167,7	...	..	...	...
156.077	Itapecerica da Serra	184.007,1	213.490,4	216.386,8	245.716,5	264.408,5	266.975,6	1,0	96,4	1.710,54
156.983	Itu	237.203,7	276.688,8	294.748,8	341.076,9	374.231,2	380.136,7	1,6	96,3	2.421,52
157.603	Francisco Morato	140.953,0	157.196,4	163.212,0	186.268,1	173.710,9	209.491,9	20,6	96,1	1.329,24
172.222	Ferraz de Vasconcelos	132.597,9	158.799,0	161.884,4	192.344,8	201.095,1	208.981,7	3,9	91,7	1.213,44
181.509	Santa Bárbara d'Oeste	247.540,5	280.193,1	273.362,3	292.221,3	322.247,2	315.144,1	-2,2	95,9	1.736,24
183.441	Araçatuba	306.662,5	328.506,4	321.010,4	347.871,5	376.228,7	397.352,6	5,6	97,5	2.166,11
188.977	Rio Claro	295.424,7	403.977,4	386.544,1	427.226,6	439.201,1	484.638,0	10,4	93,0	2.564,53
198.758	Hortolândia	339.505,3	378.231,9	394.802,0	426.537,8	464.508,0	501.454,0	8,0	96,1	2.522,94
206.558	Itapevi	238.516,9	265.050,8	266.306,2	309.673,0	342.589,7	381.741,7	11,4	95,3	1.848,11
209.027	Cotia	330.301,5	387.270,3	385.885,6	435.389,3	482.938,0	569.156,9	17,9	100,0	2.722,89

População 2012	Município	2007	2008	2009	2010	2011	2012	Variação 2012/2011	Partic. na rec. total[1] 2012	Rec. corr.[1] per capita 2012
		em R$ mil - IPCA médio de 2012						em %		em R$
209.859	Indaiatuba	442.068,2	480.611,0	508.361,9	556.589,0	597.942,2	681.993,0	14,1	98,4	3.249,77
210.393	Presidente Prudente	272.034,5	307.599,4	346.360,0	354.252,7	382.195,7	397.720,6	4,1	96,6	1.890,37
212.617	Araraquara	363.077,0	395.925,8	396.095,6	463.755,4	495.870,0	497.049,1	0,2	96,0	2.337,77
214.223	Jacareí	393.858,7	409.780,9	396.929,3	451.206,9	489.474,4	549.497,8	12,3	92,2	2.565,07
214.873	Americana	406.038,4	399.596,7	421.983,3	511.540,0	553.108,0	534.883,3	-3,3	94,2	2.489,30
219.664	Marília	409.041,9	474.301,7	471.167,6	474.422,8	508.374,0	507.841,5	-0,1	99,7	2.311,90
226.322	São Carlos	368.281,9	408.501,7	420.485,2	471.826,9	492.734,2	507.510,6	3,0	96,0	2.242,43
245.148	Embu	215.489,7	253.135,7	269.119,8	308.554,7	335.282,2	373.862,6	11,5	93,0	1.525,05
245.652	Barueri	1.070.112,0	1.367.590,6	1.443.751,8	1.597.000,2	1.690.548,4	1.745.995,0	3,3	99,3	7.107,60
246.247	Sumaré	323.048,9	387.573,6	374.663,4	449.664,9	462.565,6	476.758,8	3,1	97,0	1.936,10
251.608	Taboão da Serra	365.412,2	395.170,3	396.084,7	468.669,5	457.546,9	482.569,8	5,5	91,0	1.917,94
267.583	Suzano	350.113,7	388.079,4	399.326,3	424.354,8	442.587,0	454.619,6	2,7	92,6	1.698,99
272.390	Praia Grande	565.064,8	625.271,0	632.045,0	681.561,2	766.438,6	808.985,0	5,6	94,3	2.969,95
280.096	Limeira	462.985,9	516.869,5	496.857,3	558.523,6	583.943,1	623.900,3	6,8	98,1	2.227,45
283.899	Taubaté	491.130,9	508.636,5	524.527,0	605.121,6	641.954,4	682.187,0	6,3	99,8	2.402,92
294.669	Guarujá	606.175,6	669.331,4	696.779,4	750.444,6	793.119,1	839.814,3	5,9	95,0	2.850,03
9.083.947	**De 100 mil a 300 mil hab.**	**15.966.891,6**	**18.100.502,2**	**18.309.184,9**	**20.215.366,5**	**21.641.527,7**	**22.677.500,9**	**4,8**	**96,3**	**2.496,44**
323.307	Franca	368.546,2	376.381,8	370.674,2	398.599,4	422.025,0	436.337,1	3,4	97,5	1.349,61
329.144	Itaquaquecetuba	265.707,6	295.744,7	292.853,6	340.203,1	359.307,7	387.667,5	7,9	94,8	1.177,81
336.809	São Vicente	393.069,5	548.769,6	528.472,1	558.902,9	618.772,4	620.610,5	0,3	95,2	1.842,62
348.146	Bauru	472.269,0	534.143,6	575.061,5	609.959,5	649.471,6	714.740,5	10,1	98,5	2.052,99
369.919	Piracicaba	653.217,0	751.447,2	776.760,4	868.867,6	952.863,2	953.259,3	0,0	95,6	2.576,94
373.358	Carapicuíba	212.591,3	232.725,9	243.812,4	271.674,3	341.413,5	364.415,2	6,7	84,5	976,05
377.183	Jundiaí	917.567,6	1.005.235,9	1.056.718,3	1.185.444,3	1.182.025,5	1.299.304,9	9,9	98,6	3.444,76
390.980	Diadema	554.841,1	735.592,8	640.333,1	766.708,1	793.586,7	904.442,9	14,0	92,0	2.313,27
396.468	Mogi das Cruzes	526.954,8	565.439,9	593.550,8	638.712,7	759.899,7	829.315,7	9,1	94,1	2.091,76
415.769	São José do Rio Preto	650.708,7	737.351,1	748.311,4	832.526,4	938.956,1	950.258,9	1,2	91,9	2.285,55
419.614	Santos	1.130.695,8	1.246.857,7	1.285.689,4	1.357.491,3	1.428.663,5	1.563.059,1	9,4	97,0	3.724,99
425.169	Mauá	451.914,1	493.587,0	540.291,0	610.247,1	639.332,9	670.811,9	4,9	98,7	1.577,75
600.692	Sorocaba	853.101,5	956.446,0	1.190.688,0	1.330.915,6	1.434.159,6	1.516.578,1	5,8	95,2	2.524,72
619.746	Ribeirão Preto	1.084.680,5	1.193.525,4	1.192.001,3	1.298.827,7	1.406.856,4	1.494.682,0	6,2	96,6	2.411,77
643.603	São José dos Campos	1.373.483,0	1.377.699,5	1.486.540,9	1.660.252,8	1.553.515,0	1.912.885,0	23,1	98,0	2.972,15
668.877	Osasco	1.018.349,3	1.155.101,6	1.174.330,5	1.305.833,1	1.489.370,5	1.444.516,7	-3,0	97,8	2.159,61
680.496	Santo André	1.345.017,4	1.512.055,8	1.452.864,0	1.506.364,2	1.558.602,6	1.566.940,6	0,5	95,8	2.302,64
774.886	São Bernardo do Campo	2.174.782,4	2.221.191,8	2.127.569,4	2.552.131,1	2.500.055,3	2.669.547,3	6,8	91,2	3.445,08
1.098.630	Campinas	2.324.838,1	2.496.710,9	2.507.929,7	2.680.917,4	2.842.361,3	2.957.058,0	4,0	99,2	2.691,59
1.244.518	Guarulhos	2.004.647,9	2.304.100,4	2.204.541,8	2.457.400,5	2.570.972,2	2.611.460,5	1,6	93,9	2.098,37
10.837.314	**Acima de 300 mil hab.[3]**	**18.776.982,7**	**20.740.108,7**	**20.988.994,0**	**23.231.979,2**	**24.442.210,5**	**25.867.891,7**	**5,8**	**95,6**	**2.386,93**
30.524.534	Interior	53.155.247,7	59.807.040,5	60.156.367,7	66.160.873,6	70.370.767,1	74.179.995,6	5,4	95,4	2.430,18
11.376.685	São Paulo	25.354.427,2	27.506.702,8	27.088.507,2	29.456.476,7	31.580.711,7	33.131.552,1	4,9	92,1	2.912,23
41.901.219	**Total**	**78.509.674,9**	**87.313.743,3**	**87.244.874,8**	**95.617.350,3**	**101.951.478,7**	**107.311.547,7**	**5,3**	**94,4**	**2.561,06**

Fonte: *elaborado por Aequus Consultoria com base nos dados da Secretaria do Tesouro Nacional (STN) e do Instituto Brasileiro de Geografia e Estatística (IBGE).* ***Notas:*** *[1]receitas corrente e total, exceto intraorçamentárias, deduzidas da parcela destinada ao Fundeb (ver "Nota metodológica", na página 3); [2]exceto Paulínia; [3]exceto São Paulo.*

RANKING 2012

Receita corrente

Valores absolutos

Posição	Município	Receita corrente[1] *em R$*	População 2012
1º	São Paulo	33.131.552.147,53	11.376.685
2º	Campinas	2.957.058.036,34	1.098.630
3º	São Bernardo do Campo	2.669.547.320,16	774.886
4º	Guarulhos	2.611.460.549,35	1.244.518
5º	São José dos Campos	1.912.885.044,68	643.603
6º	Barueri	1.745.995.028,93	245.652
7º	Santo André	1.566.940.564,23	680.496
8º	Santos	1.563.059.058,33	419.614
9º	Sorocaba	1.516.578.077,50	600.692
10º	Ribeirão Preto	1.494.681.954,06	619.746
11º	Osasco	1.444.516.748,15	668.877
12º	Jundiaí	1.299.304.862,82	377.183
13º	Paulínia	1.010.652.129,91	86.800
14º	Piracicaba	953.259.326,76	369.919
15º	São José do Rio Preto	950.258.922,50	415.769
16º	Diadema	904.442.898,29	390.980
17º	Guarujá	839.814.314,42	294.669
18º	Mogi das Cruzes	829.315.709,00	396.468
19º	Praia Grande	808.984.990,39	272.390
20º	Bauru	714.740.467,19	348.146
21º	Taubaté	682.187.036,48	283.899
22º	Indaiatuba	681.993.034,34	209.859
23º	Mauá	670.811.919,31	425.169
24º	Limeira	623.900.347,95	280.096
25º	São Vicente	620.610.510,15	336.809
26º	Cotia	569.156.943,46	209.027
27º	São Sebastião	554.213.293,00	76.344
28º	Jacareí	549.497.772,60	214.223
29º	Americana	534.883.288,71	214.873
30º	Santana de Parnaíba	534.451.854,06	113.945
31º	Marília	507.841.518,89	219.664
32º	São Carlos	507.510.564,70	226.322
33º	Hortolândia	501.453.972,00	198.758
34º	Araraquara	497.049.127,00	212.617
35º	Rio Claro	484.638.025,42	188.977
36º	Taboão da Serra	482.569.798,97	251.608
37º	Sumaré	476.758.835,27	246.247
38º	Suzano	454.619.620,54	267.583
39º	Franca	436.337.123,77	323.307
40º	Presidente Prudente	397.720.614,73	210.393
41º	Araçatuba	397.352.649,88	183.441
42º	Itaquaquecetuba	387.667.478,46	329.144
43º	Itapevi	381.741.734,43	206.558
44º	Itu	380.136.723,89	156.983
45º	Embu	373.862.593,24	245.148
46º	Carapicuíba	364.415.151,64	373.358
47º	Caraguatatuba	349.199.940,95	104.150
48º	Sertãozinho	338.795.275,68	112.401
49º	Valinhos	318.997.731,53	110.390
50º	Araras	317.123.457,88	121.055
51º	Santa Bárbara d'Oeste	315.144.069,40	181.509
52º	Pindamonhangaba	314.592.352,21	150.162
53º	Vinhedo	312.846.776,76	66.087
54º	Mogi Guaçu	309.121.607,01	139.211
55º	Bragança Paulista	298.591.248,53	150.023
56º	Cajamar	296.126.663,70	66.131
57º	Catanduva	287.898.859,32	113.873
58º	Itapetininga	286.797.075,99	147.219
59º	Barretos	283.191.120,55	113.338
60º	Atibaia	278.203.171,85	128.914
61º	Itapecerica da Serra	266.975.572,47	156.077
62º	Poá	262.946.793,88	107.556
63º	Jaú	262.245.105,00	133.900
64º	Louveira	260.487.720,50	39.122
65º	Bertioga	259.978.296,20	50.304
66º	Botucatu	243.188.114,49	130.201
67º	Itanhaém	235.454.273,80	89.332
68º	Itatiba	232.524.775,53	104.533
69º	Ubatuba	230.367.345,07	80.604
70º	Moji Mirim	229.125.195,16	87.266
71º	Birigui	227.395.749,48	110.907
72º	Ourinhos	227.116.497,35	104.420
73º	Guaratinguetá	218.343.554,81	113.258
74º	Salto	218.322.468,31	107.382
75º	Tatuí	213.578.364,90	109.425
76º	Francisco Morato	209.491.941,57	157.603
77º	Ferraz de Vasconcelos	208.981.706,84	172.222
78º	Jaguariúna	200.155.339,88	46.533
79º	São Roque	199.924.257,77	80.661
80º	Leme	196.187.082,02	93.417
81º	Itapeva	193.821.469,11	88.491
82º	São João da Boa Vista	193.201.231,51	84.584
83º	Ribeirão Pires	189.607.473,35	114.361
84º	Jandira	180.687.915,17	110.842
85º	Franco da Rocha	180.439.211,61	135.150
86º	Lençóis Paulista	175.964.661,75	62.393
87º	Avaré	174.354.097,00	83.910
88º	Caçapava	171.324.453,50	86.054
89º	Jaboticabal	171.097.017,22	72.305
90º	Arujá	166.408.719,53	77.279
91º	Amparo	166.072.193,45	66.649
92º	Caieiras	165.093.246,26	88.841
93º	Itapira	164.663.086,44	69.317
94º	Votuporanga	162.079.569,05	86.059
95º	Guararema	158.638.926,45	26.439
96º	Bebedouro	155.286.387,70	75.069
97º	Várzea Paulista	152.356.365,79	109.247
98º	Peruíbe	149.616.994,92	61.030
99º	Ilhabela	148.973.135,76	29.308
100º	Mairiporã	146.335.940,14	84.104
	Total dos 100 maiores	**86.253.871.285,53**	**32.920.693**
	Total dos demais	**21.057.676.423,42**	**8.980.526**
	Total geral	**107.311.547.708,95**	**41.901.219**

Fonte: *elaborado por Aequus Consultoria com base nos dados da Secretaria do Tesouro Nacional (STN) e do Instituto Brasileiro de Geografia e Estatística (IBGE).* ***Nota:*** *[1]receita corrente, exceto intraorçamentárias, deduzida da parcela destinada ao Fundeb (ver "Nota metodológica", na página 3).*

Valores per capita

Posição	Município	Rec. corr.[1] per capita	Receita corrente[1]	População 2012
		em R$		
1º	Paulínia	11.643,46	1.010.652.129,91	86.800
2º	Borá	9.813,90	7.919.819,00	807
3º	Nova Castilho	9.215,73	10.561.221,00	1.146
4º	Ilha Comprida	8.716,15	81.722.668,41	9.376
5º	São Sebastião	7.259,42	554.213.293,00	76.344
6º	Monções	7.199,31	15.435.324,36	2.144
7º	Zacarias	7.125,49	17.058.417,57	2.394
8º	Barueri	7.107,60	1.745.995.028,93	245.652
9º	Louveira	6.658,34	260.487.720,50	39.122
10º	Santa Salete	6.231,38	9.085.347,29	1.458
11º	Pontes Gestal	6.062,40	15.246.928,84	2.515
12º	Guararema	6.000,19	158.638.926,45	26.439
13º	Águas de São Pedro	5.915,26	16.752.004,16	2.832
14º	Sandovalina	5.912,07	22.418.552,21	3.792
15º	Fernão	5.909,71	9.355.076,01	1.583
16º	Ouroeste	5.848,29	51.026.345,76	8.725
17º	Santa Cruz da Esperança	5.622,08	11.114.853,14	1.977
18º	Trabiju	5.426,38	8.513.991,34	1.569
19º	Rifaina	5.400,60	18.648.285,70	3.453
20º	União Paulista	5.341,31	8.738.387,59	1.636
21º	Paulistânia	5.329,51	9.481.204,54	1.779
22º	Mesópolis	5.248,76	9.867.666,11	1.880
23º	Dirce Reis	5.242,33	8.906.714,92	1.699
24º	Bento de Abreu	5.191,96	14.106.556,16	2.717
25º	Sebastianópolis do Sul	5.171,81	16.058.469,79	3.105
26º	Bertioga	5.168,14	259.978.296,20	50.304
27º	Borebi	5.140,24	12.069.294,33	2.348
28º	Nova Independência	5.135,44	16.536.125,38	3.220
29º	Flora Rica	5.128,39	8.656.726,44	1.688
30º	Ilhabela	5.083,02	148.973.135,76	29.308
31º	Arco-Íris	5.046,11	9.537.151,73	1.890
32º	Parisi	5.042,88	10.312.697,33	2.045
33º	Santana da Ponte Pensa	5.041,88	8.082.135,56	1.603
34º	Turmalina	5.011,45	9.621.980,03	1.920
35º	Queiroz	5.003,56	14.535.345,76	2.905
36º	Santa Clara d'Oeste	4.983,98	10.361.690,04	2.079
37º	Suzanápolis	4.941,68	17.162.449,87	3.473
38º	Rubinéia	4.850,46	14.066.330,11	2.900
39º	Mira Estrela	4.849,88	13.841.560,53	2.854
40º	Brejo Alegre	4.838,67	12.648.277,24	2.614
41º	Gavião Peixoto	4.747,92	21.194.730,96	4.464
42º	Narandiba	4.735,44	20.698.612,48	4.371
43º	Vinhedo	4.733,86	312.846.776,76	66.087
44º	Santana de Parnaíba	4.690,44	534.451.854,06	113.945
45º	Floreal	4.688,72	13.925.489,52	2.970
46º	Colômbia	4.575,84	27.459.586,19	6.001
47º	Ribeirão dos Índios	4.539,89	9.906.036,83	2.182
48º	Arapeí	4.538,01	11.231.578,76	2.475
49º	Aspásia	4.517,86	8.141.186,58	1.802
50º	Florínia	4.495,45	12.519.826,15	2.785
51º	Santa Rita d'Oeste	4.494,04	11.329.469,56	2.521
52º	Guarani d'Oeste	4.482,68	8.808.457,00	1.965
53º	Cajamar	4.477,88	296.126.663,70	66.131
54º	Buritizal	4.471,75	18.383.353,02	4.111
55º	Vitória Brasil	4.464,63	7.799.717,12	1.747
56º	Dolcinópolis	4.434,80	9.259.854,13	2.088
57º	Jumirim	4.428,42	12.793.694,53	2.889
58º	São João do Pau d'Alho	4.397,92	9.200.452,49	2.092
59º	Nantes	4.391,88	12.183.071,90	2.774
60º	Cruzália	4.347,59	9.669.039,37	2.224
61º	Jaguariúna	4.301,36	200.155.339,88	46.533
62º	Cândido Rodrigues	4.249,02	11.374.626,00	2.677
63º	Icém	4.247,67	32.142.156,41	7.567
64º	Estrela do Norte	4.198,80	11.181.393,33	2.663
65º	Anhembi	4.106,89	23.910.325,89	5.822
66º	Santo Antônio do Aracanguá	4.093,74	31.652.811,02	7.732
67º	Pedrinhas Paulista	4.092,50	12.081.066,32	2.952
68º	Corumbataí	4.091,00	15.901.706,62	3.887
69º	Ilha Solteira	4.084,56	103.037.202,52	25.226
70º	Lourdes	4.083,01	8.766.227,89	2.147
71º	Pedranópolis	4.075,76	10.319.812,16	2.532
72º	Magda	4.060,36	12.859.144,55	3.167
73º	Nova Guataporanga	4.052,44	8.878.900,77	2.191
74º	Cordeirópolis	4.016,47	86.783.827,36	21.607
75º	Ariranha	3.995,50	34.796.782,65	8.709
76º	Analândia	3.994,73	17.580.805,53	4.401
77º	Marapoama	3.969,66	10.690.291,96	2.693
78º	Jambeiro	3.942,70	21.897.765,14	5.554
79º	Lucianópolis	3.918,46	8.871.392,36	2.264
80º	Santa Mercedes	3.910,47	11.090.098,46	2.836
81º	Oscar Bressane	3.897,18	9.879.341,24	2.535
82º	Rubiácea	3.888,64	10.845.406,46	2.789
83º	Luís Antônio	3.881,30	46.226.308,59	11.910
84º	Itapura	3.872,14	17.176.822,56	4.436
85º	Quadra	3.848,66	12.796.796,72	3.325
86º	Adolfo	3.824,84	13.532.276,11	3.538
87º	Onda Verde	3.810,55	15.074.555,55	3.956
88º	Meridiano	3.777,07	14.466.167,56	3.830
89º	Taciba	3.741,85	21.661.572,46	5.789
90º	Santos	3.724,99	1.563.059.058,33	419.614
91º	Sagres	3.716,21	8.878.014,91	2.389
92º	Platina	3.691,29	11.967.175,88	3.242
93º	Embaúba	3.677,77	8.881.819,48	2.415
94º	Águas de Santa Bárbara	3.609,67	20.423.527,24	5.658
95º	Paraíso	3.556,81	21.230.625,38	5.969
96º	Boracéia	3.554,21	15.453.725,67	4.348
97º	Holambra	3.551,68	42.325.420,13	11.917
98º	São João das Duas Pontes	3.541,97	9.039.104,03	2.552
99º	Castilho	3.515,79	64.919.103,34	18.465
100º	Taquaral	3.515,74	9.587.432,98	2.727
	Total dos 100 maiores	**5.324,42**	**8.637.713.511,55**	**1.622.283**
	Total dos demais	**2.449,76**	**98.673.834.197,40**	**40.278.936**
	Total geral	**2.561,06**	**107.311.547.708,95**	**41.901.219**

Fonte: *elaborado por Aequus Consultoria com base nos dados da Secretaria do Tesouro Nacional (STN) e do Instituto Brasileiro de Geografia e Estatística (IBGE).* ***Nota:*** *[1]receita corrente, exceto intraorçamentárias, deduzida da parcela destinada ao Fundeb (ver "Nota metodológica", na página 3).*

COMPOSIÇÃO 2012

Despesa total

População 2012	Município	Pessoal[1]	Custeio[2]	Investimento[3]	Juros e amortiz. da dívida	Total[4]
		em %				
1.380.447	Até 10 mil habitantes	46,9	40,8	13,9	1,2	100,0
3.160.371	De 10 mil a 30 mil habitantes	44,9	41,1	12,9	1,4	100,0
2.452.416	De 30 mil a 50 mil habitantes	44,4	42,4	13,7	1,9	100,0
3.523.239	De 50 mil a 100 mil habitantes[5]	45,5	44,3	12,4	2,0	100,0
86.800	Paulínia	43,9	41,7	11,1	3,2	100,0
104.150	Caraguatatuba	38,0	40,9	20,1	1,1	100,0
104.420	Ourinhos	48,8	41,0	8,1	2,2	100,0
104.533	Itatiba	47,4	44,3	7,6	0,8	100,0
107.382	Salto	40,1	56,8	3,0	0,1	100,0
107.556	Poá	42,8	39,4	17,8	0,0	100,0
109.247	Várzea Paulista	41,8	39,1	16,4	2,7	100,0
109.425	Tatuí	48,1	41,8	8,8	1,2	100,0
110.390	Valinhos	51,2	39,2	7,3	2,3	100,0
110.755	Votorantim	...	...	...	...	...
110.842	Jandira	45,3	49,6	2,9	2,2	100,0
110.907	Birigui	47,7	37,2	14,6	0,5	100,0
112.401	Sertãozinho	40,6	47,0	11,4	1,0	100,0
113.258	Guaratinguetá	51,2	40,1	6,2	2,5	100,0
113.338	Barretos	44,6	41,2	10,5	3,7	100,0
113.873	Catanduva	36,5	38,4	22,6	2,5	100,0
113.945	Santana de Parnaíba	43,0	42,1	14,2	0,8	100,0
114.361	Ribeirão Pires	39,5	44,0	14,1	2,4	100,0
120.293	Cubatão	...	...	...	...	...
121.055	Araras	47,2	39,2	12,4	1,2	100,0
128.914	Atibaia	44,0	39,7	14,4	1,9	100,0
130.201	Botucatu	36,4	47,9	15,7	0,0	100,0
133.900	Jaú	38,1	49,2	8,9	3,8	100,0
135.150	Franco da Rocha	43,3	40,7	12,8	3,2	100,0
139.211	Mogi Guaçu	43,1	49,6	5,2	2,2	100,0
147.219	Itapetininga	38,2	48,7	12,0	1,2	100,0
150.023	Bragança Paulista	48,5	40,5	10,8	0,2	100,0
150.162	Pindamonhangaba	45,3	40,7	12,9	1,1	100,0
150.638	São Caetano do Sul	...	...	...	...	...
156.077	Itapecerica da Serra	49,5	35,4	13,9	1,1	100,0
156.983	Itu	37,3	44,6	16,3	1,9	100,0
157.603	Francisco Morato	51,1	32,8	12,8	3,3	100,0
172.222	Ferraz de Vasconcelos	45,3	38,5	13,1	3,0	100,0
181.509	Santa Bárbara d'Oeste	44,4	43,8	9,9	2,0	100,0
183.441	Araçatuba	41,2	42,1	13,0	3,7	100,0
188.977	Rio Claro	44,1	37,3	15,9	2,7	100,0
198.758	Hortolândia	37,8	46,0	14,9	1,3	100,0
206.558	Itapevi	44,9	41,8	13,3	0,0	100,0
209.027	Cotia	37,6	45,7	12,6	4,2	100,0

População 2012	Município	Pessoal[1]	Custeio[2]	Investimento[3]	Juros e amortiz. da dívida	Total[4]
		em %				
209.859	Indaiatuba	40,1	47,6	10,4	1,8	100,0
210.393	Presidente Prudente	43,3	36,7	15,6	4,4	100,0
212.617	Araraquara	44,0	47,0	8,6	0,3	100,0
214.223	Jacareí	32,4	44,2	18,9	4,5	100,0
214.873	Americana	44,3	45,8	6,9	3,0	100,0
219.664	Marília	55,4	37,5	3,6	3,4	100,0
226.322	São Carlos	43,7	39,0	13,1	4,2	100,0
245.148	Embu	38,7	45,9	13,7	1,7	100,0
245.652	Barueri	40,0	38,8	21,2	0,0	100,0
246.247	Sumaré	51,2	41,2	4,5	3,1	100,0
251.608	Taboão da Serra	31,3	53,6	14,4	0,7	100,0
267.583	Suzano	...	...	...	...	...
272.390	Praia Grande	42,8	40,9	13,5	2,8	100,0
280.096	Limeira	36,9	50,7	10,5	1,9	100,0
283.899	Taubaté	63,7	29,3	6,5	0,4	100,0
294.669	Guarujá	44,1	43,9	9,3	2,7	100,0
9.083.947	**De 100 mil a 300 mil habitantes**	**43,0**	**42,9**	**12,1**	**1,9**	**100,0**
323.307	Franca	48,5	33,3	16,6	1,7	100,0
329.144	Itaquaquecetuba	44,2	39,6	14,9	1,3	100,0
336.809	São Vicente	40,1	51,1	6,3	2,4	100,0
348.146	Bauru	53,6	33,3	8,4	4,7	100,0
369.919	Piracicaba	...	...	...	...	...
373.358	Carapicuíba	...	...	...	...	...
377.183	Jundiaí	41,8	46,9	8,1	3,2	100,0
390.980	Diadema	50,9	39,5	5,9	3,6	100,0
396.468	Mogi das Cruzes	36,1	44,2	15,9	3,7	100,0
415.769	São José do Rio Preto	30,7	54,7	11,5	3,0	100,0
419.614	Santos	48,1	41,0	8,9	1,9	100,0
425.169	Mauá	29,8	58,5	4,8	6,9	100,0
600.692	Sorocaba	38,6	44,2	14,3	2,9	100,0
619.746	Ribeirão Preto	49,5	42,6	6,0	2,0	100,0
643.603	São José dos Campos	39,3	49,2	10,7	0,8	100,0
668.877	Osasco	46,2	42,5	6,9	4,4	100,0
680.496	Santo André	36,9	58,9	3,7	0,5	100,0
774.886	São Bernardo do Campo	32,4	46,7	17,7	3,1	100,0
1.098.630	Campinas	50,0	41,6	3,0	5,3	100,0
1.244.518	Guarulhos	44,0	45,0	8,4	2,6	100,0
10.837.314	**Acima de 300 mil habitantes[6]**	**42,2**	**45,2**	**9,6**	**3,0**	**100,0**
30.524.534	Interior	43,5	43,5	11,6	2,2	100,0
11.376.685	São Paulo	32,5	46,3	10,4	10,9	100,0
41.901.219	**Total**	**40,0**	**44,4**	**11,2**	**5,0**	**100,0**

Fonte: *elaborado por Aequus Consultoria com base nos dados da Secretaria do Tesouro Nacional (STN) e do Instituto Brasileiro de Geografia e Estatística (IBGE).* ***Notas:*** *[1]refere-se à despesa corrente de Pessoal e Encargos Sociais (exceto as com sentenças judiciais e as de exercícios anteriores) e inclui os gastos com aposentadorias e reformas, pensões, e salários-família registrados em Outras Despesas Correntes; [2]refere-se a toda a despesa corrente, excluídos Juros e Encargos com a Dívida, e à despesa com pessoal adotada nesta publicação; [3]refere-se a toda a despesa de capital, excluídas as amortizações da dívida; [4]despesa total, exceto intraorçamentárias; [5]exceto Paulínia; [6]exceto São Paulo.*

EVOLUÇÃO 2007-2012

Despesa total

População 2012	Município	2007	2008	2009	2010	2011	2012	Variação 2012/2011	Partic. na desp. total[1] 2012	Desp. total[1] per capita 2012
		em R$ mil - IPCA médio de 2012						em %		em R$
1.380.447	Até 10 mil habitantes	3.086.794,3	3.725.403,0	3.511.541,3	3.922.485,5	4.001.156,6	4.337.414,7	8,4	3,9	3.142,04
3.160.371	De 10 mil a 30 mil hab.	5.195.857,2	6.036.501,8	5.882.233,5	6.659.365,0	6.914.604,9	7.614.441,5	10,1	6,9	2.409,35
2.452.416	De 30 mil a 50 mil hab.	3.831.640,1	4.412.177,6	4.374.253,0	4.848.978,5	5.124.611,9	5.498.425,7	7,3	5,0	2.242,04
3.523.239	De 50 mil a 100 mil hab.[2]	5.619.716,1	6.354.538,7	6.381.870,5	7.117.661,5	7.435.717,5	7.904.090,0	6,3	7,2	2.243,42
86.800	Paulínia	742.330,6	813.261,8	787.654,2	881.421,7	847.470,8	878.949,5	3,7	0,8	10.126,15
104.150	Caraguatatuba	203.863,9	232.438,8	238.073,7	269.434,0	315.059,1	336.785,6	6,9	0,3	3.233,66
104.420	Ourinhos	180.752,7	184.794,6	200.036,2	218.867,3	234.024,5	232.813,1	-0,5	0,2	2.229,58
104.533	Itatiba	170.776,4	199.255,9	180.196,4	217.758,1	240.526,0	245.607,5	2,1	0,2	2.349,57
107.382	Salto	165.936,4	175.057,3	195.321,6	210.541,5	221.438,1	221.949,5	0,2	0,2	2.066,92
107.556	Poá	159.560,8	212.555,8	211.819,8	250.261,9	315.077,5	293.987,9	-6,7	0,3	2.733,35
109.247	Várzea Paulista	117.748,1	129.005,2	145.745,0	151.255,4	164.936,3	209.895,1	27,3	0,2	1.921,29
109.425	Tatuí	129.858,6	150.831,0	178.494,4	184.509,5	190.919,3	206.555,4	8,2	0,2	1.887,64
110.390	Valinhos	247.855,0	267.907,9	269.643,5	301.943,2	316.102,4	349.207,8	10,5	0,3	3.163,40
110.755	Votorantim	155.631,2	190.015,6	174.709,1	200.464,4	206.942,9	...	..	...	...
110.842	Jandira	103.282,3	148.170,2	137.389,2	177.520,0	...	181.069,5	..	0,2	1.633,58
110.907	Birigui	139.222,5	153.745,8	160.933,0	186.256,7	201.000,7	215.137,8	7,0	0,2	1.939,80
112.401	Sertãozinho	192.039,9	234.006,7	235.576,7	262.161,4	291.429,0	319.156,7	9,5	0,3	2.839,45
113.258	Guaratinguetá	170.480,3	186.341,9	180.698,9	196.301,7	208.481,4	214.394,1	2,8	0,2	1.892,97
113.338	Barretos	244.020,0	264.522,7	263.386,5	282.727,5	268.317,6	289.996,6	8,1	0,3	2.558,69
113.873	Catanduva	216.451,5	240.991,1	222.498,8	238.981,5	248.712,3	299.698,6	20,5	0,3	2.631,87
113.945	Santana de Parnaíba	326.991,8	340.522,2	362.665,5	414.237,7	454.993,5	513.525,3	12,9	0,5	4.506,78
114.361	Ribeirão Pires	135.934,7	156.355,3	172.349,1	190.031,3	209.108,4	224.872,0	7,5	0,2	1.966,34
120.293	Cubatão	661.535,3	611.558,7	603.041,5	719.444,2	741.551,9	...	..	...	...
121.055	Araras	241.412,5	260.532,6	225.994,6	281.458,9	294.630,2	326.813,0	10,9	0,3	2.699,71
128.914	Atibaia	229.238,2	258.390,5	265.799,3	298.957,2	298.003,1	301.179,3	1,1	0,3	2.336,28
130.201	Botucatu	158.136,8	181.597,0	184.913,0	221.407,9	246.808,6	249.219,0	1,0	0,2	1.914,11
133.900	Jaú	188.128,1	214.421,0	220.167,3	246.399,9	258.443,5	279.158,8	8,0	0,3	2.084,83
135.150	Franco da Rocha	110.181,3	124.930,7	129.942,0	148.328,7	164.951,1	187.411,8	13,6	0,2	1.386,69
139.211	Mogi Guaçu	245.854,8	265.066,7	216.800,1	304.989,3	304.882,2	355.457,5	16,6	0,3	2.553,37
147.219	Itapetininga	177.942,0	206.204,3	213.784,1	234.061,4	248.466,6	294.220,2	18,4	0,3	1.998,52
150.023	Bragança Paulista	203.430,7	233.143,7	253.346,7	278.160,5	301.588,3	331.276,0	9,8	0,3	2.208,17
150.162	Pindamonhangaba	229.133,5	273.511,0	257.327,4	270.270,2	293.504,4	335.359,8	14,3	0,3	2.233,32
150.638	São Caetano do Sul	823.480,4	909.620,0	822.519,6	860.734,6	934.650,8	...	..	...	...
156.077	Itapecerica da Serra	186.893,8	217.274,0	224.431,4	265.455,2	258.139,3	280.990,4	8,9	0,3	1.800,33
156.983	Itu	236.053,0	280.739,2	292.183,3	350.654,9	360.353,9	379.878,1	5,4	0,3	2.419,87
157.603	Francisco Morato	150.963,4	163.579,9	171.144,9	185.712,1	200.359,3	210.632,2	5,1	0,2	1.336,47
172.222	Ferraz de Vasconcelos	135.565,1	175.772,2	173.891,6	209.374,1	207.434,9	230.825,7	11,3	0,2	1.340,28
181.509	Santa Bárbara d'Oeste	260.337,5	295.396,2	294.086,4	303.120,5	...	352.397,9	..	0,3	1.941,49
183.441	Araçatuba	309.711,7	322.308,3	319.105,6	352.856,8	370.879,0	430.216,4	16,0	0,4	2.345,26
188.977	Rio Claro	355.746,4	405.022,4	383.973,6	425.466,2	454.828,7	523.981,6	15,2	0,5	2.772,73
198.758	Hortolândia	314.484,3	364.690,5	377.355,0	422.009,9	460.925,6	470.842,5	2,2	0,4	2.368,92
206.558	Itapevi	230.838,6	279.812,2	258.551,5	296.360,4	338.512,7	373.017,2	10,2	0,3	1.805,87
209.027	Cotia	258.791,7	366.996,8	362.663,8	413.649,3	457.727,2	517.672,2	13,1	0,5	2.476,58

População 2012	Município	2007	2008	2009	2010	2011	2012	Variação 2012/2011	Partic. na desp. total[1] 2012	Desp. total[1] per capita 2012
		em R$ mil - IPCA médio de 2012						em %		em R$
209.859	Indaiatuba	392.068,2	413.726,5	460.266,3	494.638,6	487.623,1	527.282,9	8,1	0,5	2.512,56
210.393	Presidente Prudente	269.082,9	305.642,2	352.396,7	336.264,1	359.700,5	393.843,4	9,5	0,4	1.871,94
212.617	Araraquara	371.662,6	470.225,5	430.229,5	509.540,8	538.819,9	550.919,7	2,3	0,5	2.591,14
214.223	Jacareí	371.569,8	425.148,7	440.516,4	479.289,2	469.229,8	554.590,1	18,2	0,5	2.588,85
214.873	Americana	393.541,5	431.329,1	441.915,0	550.642,4	706.924,3	602.272,6	-14,8	0,5	2.802,92
219.664	Marília	398.646,1	484.525,8	481.208,0	516.457,8	567.354,0	559.467,6	-1,4	0,5	2.546,92
226.322	São Carlos	403.907,2	429.869,3	467.831,3	506.565,1	507.864,0	542.202,9	6,8	0,5	2.395,71
245.148	Embu	224.777,3	264.308,6	298.614,7	339.824,8	348.532,8	417.796,8	19,9	0,4	1.704,26
245.652	Barueri	1.011.961,3	1.296.818,9	1.396.932,5	1.511.145,7	1.634.644,4	1.601.922,6	-2,0	1,5	6.521,11
246.247	Sumaré	361.397,6	396.007,4	404.980,2	501.700,9	479.917,9	492.842,2	2,7	0,4	2.001,41
251.608	Taboão da Serra	344.281,1	382.781,6	379.706,9	438.115,8	449.548,2	537.642,6	19,6	0,5	2.136,83
267.583	Suzano	377.161,7	363.105,7	394.407,6	428.142,9	463.766,4	...	..	...	...
272.390	Praia Grande	543.894,5	644.360,9	630.536,5	658.339,0	782.866,6	831.740,0	6,2	0,8	3.053,49
280.096	Limeira	451.290,5	503.968,7	480.112,5	528.488,9	571.933,5	614.384,6	7,4	0,6	2.193,48
283.899	Taubaté	459.592,2	502.616,5	554.948,4	572.242,0	627.592,4	666.571,8	6,2	0,6	2.347,92
294.669	Guarujá	646.614,5	674.152,0	699.533,3	790.758,8	804.425,9	858.414,9	6,7	0,8	2.913,15
9.083.947	**De 100 mil a 300 mil hab.**	**15.789.714,3**	**17.865.673,2**	**18.094.695,6**	**20.204.282,0**	**21.598.255,7**	**23.042.588,8**	**6,7**	**20,9**	**2.536,63**
323.307	Franca	330.705,5	322.268,7	353.832,4	390.079,8	415.601,8	439.498,8	5,8	0,4	1.359,39
329.144	Itaquaquecetuba	274.889,5	324.847,0	319.176,9	352.022,1	376.835,5	463.197,0	22,9	0,4	1.407,28
336.809	São Vicente	401.664,1	583.772,6	586.094,1	707.510,5	706.254,6	740.858,1	4,9	0,7	2.199,64
348.146	Bauru	415.514,7	445.707,0	507.939,0	602.258,5	647.835,4	678.439,6	4,7	0,6	1.948,72
369.919	Piracicaba	653.000,4	765.824,3	769.708,9	940.510,7	957.714,9	...	..	...	...
373.358	Carapicuíba	238.431,3	263.283,0	248.352,7	290.007,9	365.279,2	...	..	...	...
377.183	Jundiaí	839.719,6	981.370,9	964.038,5	1.095.973,0	1.081.916,9	1.187.133,4	9,7	1,1	3.147,37
390.980	Diadema	590.543,1	705.395,1	703.235,7	738.146,6	795.371,9	863.301,2	8,5	0,8	2.208,04
396.468	Mogi das Cruzes	556.767,8	565.325,2	597.776,1	725.726,3	760.396,8	844.142,4	11,0	0,8	2.129,16
415.769	São José do Rio Preto	686.393,4	709.306,2	689.049,4	859.629,3	957.955,4	1.011.383,3	5,6	0,9	2.432,56
419.614	Santos	1.102.283,4	1.231.380,9	1.256.932,4	1.287.815,8	1.380.795,3	1.524.528,2	10,4	1,4	3.633,17
425.169	Mauá	466.173,1	519.428,5	525.024,4	590.067,7	621.627,8	654.445,2	5,3	0,6	1.539,26
600.692	Sorocaba	834.021,0	893.040,6	1.172.790,6	1.286.088,9	1.489.372,0	1.532.122,0	2,9	1,4	2.550,60
619.746	Ribeirão Preto	1.036.052,0	1.223.110,1	1.248.696,2	1.377.845,3	1.460.395,6	1.511.561,5	3,5	1,4	2.439,00
643.603	São José dos Campos	1.253.475,2	1.401.305,7	1.382.251,4	1.502.814,4	1.493.267,8	1.660.237,1	11,2	1,5	2.579,60
668.877	Osasco	1.160.286,7	1.263.933,3	1.321.237,8	1.409.556,5	1.485.139,7	1.459.605,1	-1,7	1,3	2.182,17
680.496	Santo André	1.389.296,3	1.447.378,2	1.362.147,1	1.519.367,4	1.627.615,5	1.701.950,4	4,6	1,5	2.501,04
774.886	São Bernardo do Campo	1.825.209,6	1.996.508,2	2.050.811,0	2.392.670,2	2.871.322,8	2.789.445,3	-2,9	2,5	3.599,81
1.098.630	Campinas	2.362.738,1	2.489.209,2	2.858.847,9	2.848.453,6	2.793.166,3	2.812.832,9	0,7	2,6	2.560,31
1.244.518	Guarulhos	2.009.709,0	2.373.398,5	2.375.557,8	2.872.352,2	2.881.214,9	2.668.713,6	-7,4	2,4	2.144,38
10.837.314	**Acima de 300 mil hab.[3]**	**18.426.873,8**	**20.505.793,2**	**21.293.500,1**	**23.788.896,6**	**25.169.080,1**	**25.944.780,7**	**3,1**	**23,5**	**2.394,02**
30.524.534	Interior	52.692.926,4	59.713.349,2	60.325.748,3	67.423.090,8	71.090.897,6	75.220.690,9	5,8	68,2	2.464,27
11.376.685	São Paulo	25.479.971,9	28.841.510,5	28.438.691,4	31.183.419,2	32.443.981,8	35.082.024,8	8,1	31,8	3.083,68
41.901.219	**Total**	**78.172.898,3**	**88.554.859,7**	**88.764.439,6**	**98.606.510,0**	**103.534.879,4**	**110.302.715,8**	**6,5**	**100,0**	**2.632,45**

Fonte: *elaborado por Aequus Consultoria com base nos dados da Secretaria do Tesouro Nacional (STN) e do Instituto Brasileiro de Geografia e Estatística (IBGE).* ***Notas:*** *[1]despesa total, exceto intraorçamentárias (ver "Nota metodológica", na página 3); [2]exceto Paulínia; [3]exceto São Paulo.*

EVOLUÇÃO 2007-2012

Resultado orçamentário

População 2012	Município	2007	2008	2009	2010	2011	2012
		em R$ mil - IPCA médio de 2012					
1.380.447	Até 10 mil habitantes	33.300,9	147.613,7	89.629,8	8.689,9	127.165,8	135.223,6
3.160.371	De 10 mil a 30 mil habitantes	76.795,9	216.966,4	241.748,2	74.492,6	169.842,4	-5.851,8
2.452.416	De 30 mil a 50 mil habitantes	89.761,2	191.049,4	173.446,4	86.123,3	111.532,6	87.689,0
3.523.239	De 50 mil a 100 mil habitantes[1]	235.490,1	268.385,4	270.237,1	260.976,4	420.384,3	580.279,8
86.800	Paulínia	71.410,1	147.291,7	97.975,1	105.883,9	103.587,0	132.091,4
104.150	Caraguatatuba	3.129,8	29.785,2	13.283,0	26.640,8	22.032,7	27.512,2
104.420	Ourinhos	3.868,0	17.511,0	21.283,8	6.322,3	611,6	6.941,7
104.533	Itatiba	-495,1	-8.533,2	11.209,0	721,6	-9.236,1	-6.263,8
107.382	Salto	1.056,0	16.653,1	-5.390,1	-1.021,9	1.350,9	3.820,6
107.556	Poá	-8.054,7	22.014,2	22.981,0	19.963,2	-9.761,0	-27.854,5
109.247	Várzea Paulista	893,5	4.711,2	-12.075,4	-2.275,2	1.554,3	-47.692,9
109.425	Tatuí	5.915,4	28.093,1	1.154,4	12.813,9	15.426,9	19.274,1
110.390	Valinhos	-9.100,9	1.821,8	-617,8	2.928,5	2.391,4	-25.255,9
110.755	Votorantim	998,5	357,8	3.122,2	4.220,5	6.797,4	...
110.842	Jandira	39.055,1	7.263,3	17.221,6	-2.433,2	...	355,3
110.907	Birigui	21.903,1	24.613,6	25.682,8	21.125,1	11.500,4	21.608,4
112.401	Sertãozinho	11.496,6	24.409,9	21.344,7	6.801,4	11.596,9	33.606,2
113.258	Guaratinguetá	-6.966,1	-4.837,0	-3.164,3	2.742,6	4.836,4	7.036,5
113.338	Barretos	2.907,7	-2.816,0	-2.774,9	19.510,5	12.596,2	5.038,6
113.873	Catanduva	9.289,0	13.533,0	13.984,0	16.195,4	28.260,8	20.220,3
113.945	Santana de Parnaíba	14.412,1	36.087,0	25.832,2	35.942,5	32.931,3	23.294,7
114.361	Ribeirão Pires	-2.140,0	8.260,3	-3.099,7	-177,2	-1.046,2	-13.212,0
120.293	Cubatão	37.791,7	249.742,1	203.617,7	78.467,5	147.120,5	...
121.055	Araras	-3.234,9	5.928,3	86.277,9	10.704,3	25.042,1	5.193,0
128.914	Atibaia	9.945,7	14.076,9	-2.548,7	-6.502,5	7.845,5	-8.200,2
130.201	Botucatu	19.391,0	2.011,0	45.543,1	1.042,9	-448,1	2.860,8
133.900	Jaú	25.664,7	-1.369,5	-6.925,1	-14.092,4	-8.701,6	-13.140,0
135.150	Franco da Rocha	21.123,7	5.880,4	8.032,9	9.859,1	8.159,3	11.960,5
139.211	Mogi Guaçu	6.642,3	11.869,9	42.013,9	-1.180,0	877,9	-44.058,2
147.219	Itapetininga	6.221,0	-841,3	3.517,4	5.337,4	15.302,0	1.434,8
150.023	Bragança Paulista	10.946,0	4.703,1	-1.853,8	3.716,5	158,7	-19.154,1
150.162	Pindamonhangaba	1.479,1	4.405,6	295,0	19.915,8	38.278,7	-19.777,1
150.638	São Caetano do Sul	-18.222,2	-16.698,9	-8.409,2	20.345,8	-1.630,2	...
156.077	Itapecerica da Serra	-2.383,3	20.230,5	2.525,7	-6.300,9	36.439,0	-4.128,7
156.983	Itu	3.653,3	11.612,8	13.192,8	12.653,9	22.595,5	14.727,4
157.603	Francisco Morato	544,5	18.460,9	2.288,4	4.100,7	-7.185,6	7.351,9
172.222	Ferraz de Vasconcelos	1.036,9	9.966,2	1.274,2	13.626,5	-3.496,2	-2.948,7
181.509	Santa Bárbara d'Oeste	-3.505,5	-4.407,5	-4.315,9	-4.785,5	...	-23.714,1
183.441	Araçatuba	4.525,7	17.140,2	4.649,3	5.781,9	10.908,0	-22.664,6
188.977	Rio Claro	-85.055,0	3.297,9	8.459,1	11.591,6	7.200,2	-2.814,2
198.758	Hortolândia	32.759,6	24.542,6	31.829,4	20.147,8	33.526,8	50.773,2
206.558	Itapevi	16.438,2	4.914,1	11.153,2	17.188,1	14.604,6	27.430,6
209.027	Cotia	71.883,9	20.561,3	23.614,7	29.660,0	25.453,5	51.703,4

População 2012	Município	2007	2008	2009	2010	2011	2012
		em R$ mil - IPCA médio de 2012					
209.859	Indaiatuba	56.279,0	85.393,2	87.046,8	82.353,0	121.919,5	165.533,7
210.393	Presidente Prudente	6.957,0	20.503,2	46.314,6	33.343,1	37.934,4	18.005,4
212.617	Araraquara	20.620,0	-28.409,3	4.329,1	-29.573,3	-26.577,0	-32.952,5
214.223	Jacareí	32.130,0	8.825,4	38.315,0	-2.491,0	31.540,3	41.308,4
214.873	Americana	27.796,4	-21.682,9	-10.585,4	-10.085,4	-95.501,3	-34.736,0
219.664	Marília	25.064,0	-1.039,5	-8.095,0	-39.280,1	-56.538,8	-49.970,2
226.322	São Carlos	-5.984,8	10.871,3	-12.006,6	3.501,4	-3.477,7	-13.354,0
245.148	Embu	2.681,2	20.455,7	-15.485,1	-2.411,9	8.482,9	-15.674,6
245.652	Barueri	58.434,0	74.547,8	47.596,5	86.121,7	125.473,7	156.799,6
246.247	Sumaré	-36.789,1	-4.174,2	-23.431,7	-31.545,5	-7.496,4	-1.580,5
251.608	Taboão da Serra	26.272,2	43.544,7	24.744,0	30.553,7	35.542,1	-7.239,1
267.583	Suzano	-25.287,5	32.057,7	8.121,4	1.677,2	-11.783,3	...
272.390	Praia Grande	65.906,6	14.986,8	21.248,1	93.676,9	9.082,1	25.836,4
280.096	Limeira	13.062,5	15.237,4	18.608,7	47.172,3	26.157,6	21.593,3
283.899	Taubaté	31.892,0	6.357,4	-30.146,9	34.922,5	16.416,5	16.884,1
294.669	Guarujá	-16.019,6	88.730,4	425,9	-21.706,4	15.984,0	25.829,7
9.083.947	**De 100 mil a 300 mil habitantes**	**528.828,1**	**991.160,1**	**811.207,8**	**677.527,5**	**716.894,9**	**511.156,1**
323.307	Franca	39.446,9	60.339,8	20.334,6	16.256,3	15.243,4	8.091,8
329.144	Itaquaquecetuba	-4.748,0	-5.028,9	-18.107,6	7.811,8	2.125,2	-54.235,9
336.809	São Vicente	19.438,2	22.843,0	-32.483,1	-107.773,0	-69.600,9	-89.284,1
348.146	Bauru	57.506,2	95.507,0	70.002,6	15.120,1	8.737,4	47.461,6
369.919	Piracicaba	11.839,8	4.186,7	37.439,4	-18.748,6	41.741,3	...
373.358	Carapicuíba	-12.370,1	-2.276,6	1.197,9	-5.379,3	3.668,8	...
377.183	Jundiaí	120.775,3	50.478,8	114.901,4	106.655,1	114.842,7	130.371,2
390.980	Diadema	-21.656,3	69.671,3	-49.240,1	34.101,7	15.837,9	120.074,5
396.468	Mogi das Cruzes	-7.853,6	25.829,9	20.211,1	-26.190,8	35.428,4	36.755,9
415.769	São José do Rio Preto	28.148,2	53.509,6	76.903,6	15.580,0	22.438,2	22.329,7
419.614	Santos	28.812,3	117.925,7	53.382,3	93.593,7	81.338,9	86.146,6
425.169	Mauá	-12.554,7	-24.823,0	21.252,9	32.511,4	23.015,7	25.370,6
600.692	Sorocaba	34.541,5	100.035,4	50.636,3	78.647,4	-8.574,0	60.558,4
619.746	Ribeirão Preto	59.583,1	-4.336,4	-32.501,6	-59.346,4	7.242,5	35.776,0
643.603	São José dos Campos	129.815,2	-11.793,4	130.613,4	210.782,3	130.016,0	290.953,9
668.877	Osasco	-126.229,2	-41.441,8	-45.164,5	-70.854,3	33.637,9	16.912,1
680.496	Santo André	-27.746,4	124.926,4	119.415,7	23.567,4	-24.977,1	-66.626,0
774.886	São Bernardo do Campo	368.946,2	345.291,1	133.695,7	277.804,3	-75.809,5	138.326,9
1.098.630	Campinas	-37.234,6	47.546,5	-308.001,3	-131.968,5	117.170,8	169.050,4
1.244.518	Guarulhos	24.358,1	41.566,3	-110.183,6	-180.212,2	-226.748,0	111.454,4
10.837.314	**Acima de 300 mil habitantes[2]**	**672.818,0**	**1.069.957,6**	**254.305,0**	**311.958,6**	**246.775,6**	**1.115.828,6**
30.524.534	Interior	1.708.404,3	3.032.424,2	1.938.549,4	1.525.652,1	1.896.182,6	2.556.416,7
11.376.685	São Paulo	420.139,9	-372.849,4	-230.097,9	1.361.536,9	121.926,0	874.732,6
41.901.219	**Total**	**2.128.544,2**	**2.659.574,8**	**1.708.451,5**	**2.887.189,1**	**2.018.108,6**	**3.431.149,4**

Fonte: *elaborado por Aequus Consultoria com base nos dados da Secretaria do Tesouro Nacional (STN) e do Instituto Brasileiro de Geografia e Estatística (IBGE).* ***Notas:*** *[1]exceto Paulínia; [2]exceto São Paulo.*

Quadro comparativo dos principais itens da receita e despesa - 2012

Municípios	Receita total[3]	Receita tributária	FPM[2]	ICMS[1]	Despesa total[1]	Pessoal[4]	Custeio[5]	Investimento[6]	Dívida[7]	População
	em R$				em R$					
Adamantina	87.688.489,63	10.578.236,64	15.472.724,50	14.494.640,77	85.023.049,40	45.403.016,70	33.195.545,87	5.540.386,83	884.100,00	33.843
Adolfo	16.907.382,71	565.833,34	5.802.271,92	5.024.281,97	17.765.388,97	6.910.087,15	6.238.125,87	4.528.171,96	89.003,99	3.538
Aguaí	56.689.704,84	6.371.775,74	15.472.724,50	14.490.163,77	54.147.793,33	27.214.654,40	21.485.162,76	3.995.074,74	1.452.901,43	32.745
Águas da Prata	22.124.735,86	2.557.933,31	5.802.271,92	6.401.220,63	20.889.499,54	8.039.886,54	6.641.762,38	6.065.868,90	141.981,72	7.653
Águas de Lindóia	51.260.043,00	15.225.708,00	11.604.543,51	5.134.005,00	49.228.080,00	21.517.972,00	22.255.290,00	4.667.904,00	786.914,00	17.438
Águas de Santa Bárbara	23.212.352,72	5.444.952,26	5.802.271,92	6.253.784,43	23.033.463,50	11.506.249,04	9.267.847,08	2.259.367,38	-	5.658
Águas de São Pedro	20.363.095,66	4.222.159,13	5.802.271,92	1.802.666,46	21.980.760,84	9.556.475,69	6.224.764,53	5.493.239,60	706.281,02	2.832
Agudos	87.755.621,61	6.483.352,54	15.472.724,50	55.772.510,15	90.774.701,26	43.869.682,92	36.724.111,70	8.898.847,12	1.282.059,52	34.833
Alambari	13.083.517,99	1.467.700,93	5.802.271,92	2.720.675,83	13.539.835,27	6.338.252,44	6.207.733,78	993.849,05	-	5.071
Alfredo Marcondes	10.720.796,34	413.587,03	5.802.271,92	2.336.655,22	10.265.273,84	5.294.969,57	3.259.576,69	1.596.140,07	114.587,51	3.921
Altair	...	...	5.802.271,92	...	...	...	...	...	...	3.859
Altinópolis	43.871.333,29	3.376.649,55	9.670.453,02	13.076.833,91	41.660.673,26	15.596.432,24	22.046.390,02	3.846.450,91	171.400,09	15.627
Alto Alegre	13.412.244,09	860.532,70	5.802.271,92	4.072.844,65	13.201.583,47	6.365.004,93	5.262.886,27	1.369.689,23	204.003,04	4.078
Alumínio	54.000.090,81	4.609.859,73	9.670.453,02	23.214.730,07	55.760.437,43	28.721.259,62	24.829.748,50	1.960.028,62	249.400,69	17.079
Álvares Florence	13.204.249,85	749.689,15	5.802.271,92	4.117.350,83	14.241.759,00	6.822.108,17	5.515.497,42	1.843.849,85	60.303,56	3.834
Álvares Machado	41.516.308,75	4.354.044,14	11.604.543,51	8.091.821,48	43.575.560,44	21.903.362,58	14.787.223,78	6.840.477,74	44.496,34	23.642
Álvaro de Carvalho	...	...	5.802.271,92	...	...	...	...	...	...	4.732
Alvinlândia	...	...	5.802.271,92	...	...	...	...	...	...	3.025
Americana	567.536.593,04	121.702.894,36	47.016.543,81	149.276.404,55	602.272.559,04	266.943.688,55	275.565.478,01	41.793.085,81	17.970.306,67	214.873
Américo Brasiliense	66.445.876,58	6.169.591,33	15.472.724,50	13.499.221,30	62.864.994,07	27.931.604,45	25.316.505,21	8.846.086,77	770.797,64	35.413
Américo de Campos	15.423.211,74	921.805,92	5.802.271,92	4.287.630,27	15.796.457,22	6.932.321,65	7.384.255,22	1.229.073,89	250.806,46	5.723
Amparo	176.170.979,62	28.183.285,06	23.209.086,58	54.621.907,96	177.232.159,47	77.852.136,19	79.609.266,05	17.530.999,02	2.239.758,21	66.649
Analândia	17.858.880,32	1.836.509,55	5.802.271,92	7.012.227,53	22.789.188,72	9.734.430,09	7.299.102,48	5.755.656,15	-	4.401
Andradina	103.939.700,71	17.083.115,31	21.274.996,12	28.896.213,14	108.391.413,89	46.781.418,46	39.549.159,30	19.789.686,63	2.271.149,50	55.361
Angatuba	52.836.975,00	2.760.957,00	11.604.543,51	17.971.333,00	51.316.139,00	21.736.698,00	23.501.498,00	5.595.266,00	482.677,00	22.650
Anhembi	34.863.676,07	2.017.876,62	5.802.271,92	7.895.210,74	32.902.466,95	11.418.679,15	10.017.686,32	11.150.150,49	315.950,99	5.822
Anhumas	15.398.513,86	392.951,35	5.802.271,92	3.586.283,97	16.030.040,09	4.861.532,64	5.885.497,18	4.959.440,24	323.570,03	3.788
Aparecida	86.845.273,14	17.028.894,13	15.472.724,50	9.806.570,61	94.814.535,77	49.090.135,57	34.610.362,82	9.001.043,05	2.112.994,33	35.023
Aparecida d'Oeste	12.412.606,68	434.904,67	5.802.271,92	2.636.666,51	12.786.216,69	4.923.378,98	5.456.323,32	2.001.548,61	404.965,78	4.377
Apiaí	45.688.083,89	3.812.276,90	13.538.633,98	10.314.606,73	48.354.091,49	19.963.787,48	22.392.743,53	3.818.522,59	2.179.037,89	24.894
Araçariguama	...	...	11.604.543,51	...	...	...	...	...	...	17.975
Araçatuba	407.551.798,11	83.463.693,66	47.016.543,81	85.506.637,70	430.216.366,28	177.351.042,94	181.288.052,74	55.841.282,74	15.735.987,86	183.441
Araçoiaba da Serra	57.985.343,26	13.315.045,34	13.538.633,98	6.791.459,17	61.520.883,28	23.757.063,45	25.380.577,94	12.000.664,72	382.577,17	28.429
Aramina	16.421.204,60	2.217.062,86	5.802.271,92	4.950.588,03	16.238.344,30	7.143.742,56	7.049.478,01	1.880.746,66	164.377,07	5.211
Arandu	17.523.472,07	1.588.743,66	5.802.271,92	5.298.473,27	15.985.962,57	9.180.622,83	5.843.138,03	521.457,48	440.744,23	6.132
Arapeí	11.513.549,65	1.776.497,85	5.802.271,92	1.924.838,67	11.944.726,84	6.051.411,35	4.436.548,17	921.712,63	535.054,69	2.475
Araraquara	517.967.234,09	106.076.471,10	47.016.543,81	118.780.639,31	550.919.693,79	242.625.963,62	259.187.025,38	47.647.530,90	1.459.173,89	212.617
Araras	332.006.024,13	53.628.481,67	32.879.539,18	75.955.720,89	326.812.983,12	154.288.021,18	128.271.854,84	40.473.804,12	3.779.302,98	121.055
Arco-Íris	10.218.218,44	233.616,12	5.802.271,92	2.987.320,22	10.601.661,72	4.365.099,17	4.918.404,71	1.318.157,84	-	1.890
Arealva	18.600.567,81	1.315.386,99	5.802.271,92	5.925.019,79	19.649.580,36	8.902.990,89	6.899.381,80	3.510.928,84	336.278,83	7.932
Areias	11.796.192,41	546.404,94	5.802.271,92	2.617.746,83	12.405.859,72	6.778.231,38	4.103.634,00	1.236.102,07	287.892,27	3.711
Areiópolis	22.034.298,62	884.247,88	7.736.362,46	3.366.758,06	24.147.533,63	12.232.651,27	8.785.426,51	2.827.710,52	301.745,33	10.622
Ariranha	35.481.631,78	2.238.037,73	5.802.271,92	26.066.395,40	38.174.444,36	14.521.589,00	17.460.130,17	6.173.030,95	19.694,24	8.709
Artur Nogueira	99.469.882,14	12.935.971,66	19.340.905,62	14.893.901,31	101.744.154,22	39.244.167,45	37.503.118,80	23.196.042,00	1.800.825,97	45.847

Municípios	Receita total[3]	Receita tributária	FPM[2]	ICMS[2]	Despesa total[1]	Pessoal[4]	Custeio[5]	Investimento[6]	Dívida[7]	População
	em R$				em R$					
Arujá	171.547.270,37	47.399.788,23	25.143.177,13	46.630.672,83	174.912.502,37	77.375.820,42	76.814.260,64	18.602.373,65	2.120.047,66	77.279
Aspásia	8.668.371,02	436.601,61	5.802.271,92	1.526.878,99	8.505.611,27	3.846.838,72	3.939.639,27	710.857,51	8.275,77	1.802
Assis	...	...	29.011.358,12	...	...	...	...	...	...	96.336
Atibaia	292.979.108,25	95.026.213,23	32.879.539,18	67.523.462,39	301.179.295,51	132.556.005,13	119.563.095,83	43.347.303,56	5.712.890,99	128.914
Auriflama	26.547.176,45	2.687.568,77	9.670.453,02	7.525.083,92	28.873.371,51	13.178.712,71	9.840.212,02	5.785.614,93	68.831,85	14.307
Avaí	13.707.983,71	1.034.136,39	5.802.271,92	5.381.345,10	13.508.429,88	7.879.763,10	5.167.899,42	386.809,46	73.957,90	5.014
Avanhandava	23.888.267,41	1.608.177,08	7.736.362,46	6.918.879,77	24.418.992,98	13.539.929,58	9.177.093,02	1.627.089,00	74.881,38	11.685
Avaré	180.021.317,00	30.238.672,00	27.077.267,61	36.119.061,00	190.394.661,00	84.783.299,00	83.917.455,00	18.866.932,00	2.826.975,00	83.910
Bady Bassitt	35.259.082,14	3.802.353,80	9.670.453,02	5.490.155,21	32.130.273,76	13.515.972,66	14.410.169,16	4.092.379,24	111.752,70	15.065
Balbinos	9.283.259,60	181.917,48	5.802.271,92	2.194.704,29	9.136.748,50	4.163.985,86	3.565.830,57	1.210.284,28	196.647,79	4.063
Bálsamo	16.607.946,67	1.709.686,78	5.802.271,92	4.648.219,86	16.601.876,76	8.332.385,90	6.540.578,76	1.467.638,40	261.273,70	8.284
Bananal	...	...	7.736.362,46	...	...	...	...	...	...	10.301
Barão de Antonina	11.232.639,06	300.758,36	5.802.271,92	2.735.443,85	11.219.582,20	5.201.449,46	4.828.531,48	1.189.601,26	-	3.165
Barbosa	...	...	5.802.271,92	...	...	...	...	...	...	6.708
Bariri	63.183.999,48	6.518.661,02	15.472.724,50	17.941.645,29	64.822.499,03	26.139.287,63	31.338.690,15	5.572.192,64	1.772.328,61	32.102
Barra Bonita	73.382.734,50	11.946.440,62	15.472.724,50	28.522.514,55	71.549.111,29	30.609.065,62	31.412.282,09	8.377.279,20	1.150.484,38	35.210
Barra do Chapéu	13.790.996,23	229.202,37	5.802.271,92	2.212.230,17	13.943.775,41	4.900.089,64	7.580.155,09	1.249.693,98	213.836,70	5.305
Barra do Turvo	23.631.260,55	3.455.572,53	5.802.271,92	8.213.360,31	23.202.189,06	11.224.730,84	10.091.185,65	1.223.835,74	662.436,83	7.672
Barretos	295.035.279,23	42.716.672,07	30.945.448,62	51.159.359,20	289.996.631,54	129.428.930,51	119.434.296,76	30.521.345,92	10.612.058,35	113.338
Barrinha	56.609.073,44	3.388.065,96	13.538.633,98	8.488.863,13	53.907.902,53	26.536.441,05	20.574.713,54	4.850.123,08	1.946.624,86	29.144
Barueri	1.758.722.195,02	760.246.101,43	47.016.543,81	611.284.573,01	1.601.922.586,19	640.732.751,74	620.914.731,27	340.275.103,18	-	245.652
Bastos	50.655.419,30	2.976.803,39	11.604.543,51	13.303.235,38	38.098.866,22	19.997.186,30	13.763.667,84	4.189.754,53	148.257,55	20.424
Batatais	114.464.213,88	13.817.915,30	21.274.996,12	34.733.418,49	110.628.282,09	52.191.139,50	44.037.136,36	14.400.006,23	-	57.286
Bauru	725.901.228,29	174.272.035,44	47.016.543,81	152.317.531,65	678.439.647,46	363.346.655,50	226.125.580,73	56.807.211,03	32.160.200,20	348.146
Bebedouro	163.544.133,08	22.376.960,16	25.143.177,13	32.172.742,80	136.292.144,12	60.503.493,95	55.013.174,68	16.568.970,96	4.206.504,53	75.069
Bento de Abreu	14.196.639,36	1.269.434,87	5.802.271,92	5.209.312,88	14.101.274,68	7.662.845,12	4.787.440,59	1.604.921,51	46.067,46	2.717
Bernardino de Campos	20.740.687,76	1.906.677,39	7.736.362,46	5.259.063,97	21.257.393,77	9.487.126,58	10.802.585,04	435.837,46	531.844,69	10.784
Bertioga	285.205.192,46	98.287.202,91	19.340.905,62	20.122.904,27	242.747.982,37	91.109.599,68	114.691.289,77	32.136.129,23	4.810.963,69	50.304
Bilac	19.011.578,02	1.537.389,95	5.802.271,92	3.937.404,97	17.499.232,98	8.307.953,06	5.610.837,97	3.535.727,97	44.713,98	7.193
Birigui	236.746.189,57	36.810.561,84	30.945.448,62	45.497.271,74	215.137.806,95	102.561.075,36	80.108.720,41	31.386.800,57	1.081.210,61	110.907
Biritiba-Mirim	...	...	13.538.633,98	...	...	...	...	...	...	29.168
Boa Esperança do Sul	34.148.706,37	2.951.598,68	9.670.453,02	10.184.304,31	33.557.848,24	16.492.853,97	15.097.861,43	1.663.589,51	303.543,33	13.807
Bocaina	28.436.868,02	3.417.531,57	7.736.362,46	9.382.415,89	28.188.830,96	13.865.748,61	12.720.678,47	1.481.416,91	120.986,97	11.073
Bofete	24.231.349,27	3.381.173,42	5.802.271,92	6.882.568,10	24.148.456,05	11.809.222,17	8.365.971,03	3.480.443,36	492.819,49	9.960
Boituva	119.785.416,09	23.803.918,12	19.340.905,62	40.132.767,70	132.709.022,86	62.531.602,68	58.500.325,24	11.675.421,33	1.673,61	50.420
Bom Jesus dos Perdões	49.209.517,90	7.836.950,35	11.604.543,51	7.721.371,03	44.240.804,64	22.199.688,98	16.749.157,26	4.834.454,42	457.503,98	20.674
Bom Sucesso de Itararé	...	...	5.802.271,92	...	...	...	...	...	...	3.623
Borá	8.672.544,00	267.713,00	5.802.271,92	2.545.679,00	8.987.937,00	3.445.986,00	4.317.028,00	1.224.923,00	-	807
Boracéia	17.031.279,62	882.278,26	5.802.271,92	7.117.034,32	16.951.582,44	7.015.433,88	7.466.016,77	2.320.995,69	149.136,10	4.348
Borborema	28.258.305,96	3.308.599,00	9.670.453,02	10.357.570,68	29.867.626,95	16.678.170,24	11.731.704,31	858.314,45	599.437,95	14.731
Borebi	13.878.632,25	622.034,30	5.802.271,92	4.012.385,42	13.869.427,84	6.933.602,85	4.262.165,04	2.673.659,95	-	2.348
Botucatu	252.079.808,21	46.694.371,91	32.879.539,18	69.930.770,63	249.219.019,64	90.604.293,40	119.294.457,70	39.209.150,29	111.118,25	130.201
Bragança Paulista	312.121.928,72	85.137.891,91	45.082.453,32	70.005.195,60	331.276.047,60	160.605.990,61	134.234.506,56	35.720.806,73	714.743,70	150.023
Braúna	13.289.307,62	769.971,26	5.802.271,92	2.963.837,32	14.907.965,56	6.961.994,03	6.318.482,66	1.491.438,15	136.050,72	5.118
Brejo Alegre	13.808.480,06	663.321,83	5.802.271,92	5.676.142,48	14.596.121,93	5.607.611,42	5.004.724,28	3.983.786,23	-	2.614
Brodowski	48.906.245,68	4.754.130,43	11.604.543,51	8.577.891,86	48.053.412,27	21.702.756,67	20.164.303,66	3.825.188,30	2.361.163,64	21.707

Municípios	Receita total[3]	Receita tributária	FPM[2]	ICMS[2]	Despesa total[3]	Pessoal[4]	Custeio[5]	Investimento[6]	Dívida[7]	População
	em R$				em R$					
Brotas	59.454.567,85	12.000.613,67	11.604.543,51	18.853.878,08	56.463.866,50	25.320.619,08	26.534.568,58	4.449.410,81	159.268,03	21.987
Buri	45.796.262,66	1.847.948,39	11.604.543,51	11.034.712,42	41.843.169,46	20.665.759,52	13.126.741,28	7.990.363,36	60.305,30	18.705
Buritama	39.277.266,63	3.400.397,77	9.670.453,02	12.625.234,64	37.477.407,40	15.046.898,98	18.300.567,82	3.292.494,73	837.445,87	15.655
Buritizal	19.161.359,99	1.806.786,28	5.802.271,92	9.439.997,87	20.016.340,81	9.087.526,02	8.806.814,54	2.122.000,25	-	4.111
Cabrália Paulista	13.307.159,15	1.336.451,60	5.802.271,92	3.057.798,55	12.695.300,85	6.202.573,82	4.881.508,62	1.325.493,94	285.724,47	4.322
Cabreúva	97.659.358,61	21.183.201,24	17.406.815,03	35.586.335,59	100.688.502,26	43.457.570,03	47.234.887,76	9.426.376,66	569.667,81	42.889
Caçapava	180.424.506,16	30.156.310,72	27.077.267,61	68.445.284,70	178.925.888,00	76.104.574,48	89.723.510,03	8.827.392,50	4.270.410,99	86.054
Cachoeira Paulista	51.722.039,16	8.182.560,90	13.538.633,98	8.007.745,46	52.054.568,14	19.894.544,24	23.683.008,85	7.231.939,37	1.245.075,68	30.527
Caconde	45.717.188,76	4.073.062,61	11.604.543,51	9.144.185,56	46.683.535,05	16.898.535,53	17.470.243,73	12.314.755,79	-	18.563
Cafelândia	35.125.046,26	2.504.375,61	9.670.453,02	12.244.121,51	34.111.405,98	16.332.196,95	14.971.287,09	1.988.055,01	819.866,93	16.730
Caiabu	11.143.598,62	263.055,55	5.802.271,92	3.002.763,92	12.364.439,00	5.890.522,00	4.946.222,73	1.236.653,70	291.040,57	4.072
Caieiras	166.426.769,11	46.338.346,30	27.077.267,61	40.661.562,21	166.022.893,78	76.622.999,69	66.332.808,58	22.145.717,35	921.368,16	88.841
Caiuá	18.800.650,68	1.533.687,27	5.802.271,92	6.337.463,39	19.406.971,73	10.097.975,96	7.126.502,34	1.518.278,85	664.214,58	5.167
Cajamar	302.340.984,02	81.031.800,71	23.209.086,58	127.152.610,33	287.544.172,86	108.944.457,29	153.167.954,73	17.407.203,69	8.024.557,15	66.131
Cajati	69.699.551,85	10.503.388,18	13.538.633,98	23.579.937,61	68.463.220,62	32.460.031,07	24.070.746,60	11.305.319,37	627.123,58	28.243
Cajobi	21.512.036,62	1.621.405,71	5.802.271,92	4.647.589,59	21.770.258,09	11.111.862,01	8.707.482,54	1.676.717,59	274.195,95	9.858
Cajuru	43.317.195,84	3.162.921,33	11.604.543,51	11.933.464,45	45.507.484,74	20.014.042,00	20.815.452,07	4.630.168,53	47.822,14	23.763
Campina do Monte Alegre	15.693.415,29	834.803,85	5.802.271,92	2.864.851,65	14.602.086,37	7.167.502,84	5.858.376,30	1.467.828,55	108.378,68	5.622
Campinas	2.981.883.269,03	1.176.810.751,54	49.100.226,81	707.304.218,47	2.812.832.914,46	1.407.683.402,79	1.169.528.723,99	85.398.844,80	150.221.942,88	1.098.630
Campo Limpo Paulista	136.673.770,36	23.114.253,99	25.143.177,13	33.393.858,97	141.717.264,81	65.913.083,74	60.734.309,85	9.143.979,17	5.925.892,05	75.637
Campos do Jordão	134.842.544,13	37.980.303,75	19.340.905,62	14.672.264,63	143.432.850,75	59.110.758,65	71.175.941,83	13.085.998,46	60.151,81	48.324
Campos Novos Paulista	15.689.522,56	871.634,24	5.802.271,92	4.824.543,74	18.525.522,00	6.896.477,42	6.011.965,25	5.135.376,15	481.703,18	4.594
Cananéia	33.804.198,32	3.682.391,56	7.736.362,46	7.362.880,45	45.232.441,23	16.331.000,37	14.656.169,48	13.264.232,44	981.038,94	12.216
Canas	12.756.149,76	1.446.591,80	5.802.271,92	1.892.817,44	12.247.880,64	6.338.922,37	5.061.193,27	672.609,71	175.155,29	4.502
Cândido Mota	66.266.969,48	4.991.463,53	13.538.633,98	19.599.253,96	58.414.601,30	30.153.343,60	25.440.566,52	2.617.116,57	203.574,61	29.976
Cândido Rodrigues	13.602.163,00	641.819,00	5.802.271,92	1.979.526,00	11.710.989,00	4.550.962,00	5.474.537,00	1.673.000,00	12.490,00	2.677
Canitar	15.186.787,50	347.045,53	5.802.271,92	3.413.331,51	15.932.982,01	7.779.478,27	5.728.007,80	2.320.841,09	104.654,85	4.504
Capão Bonito	87.032.986,66	7.640.563,25	19.340.905,62	20.894.167,72	86.560.808,14	40.121.797,74	32.585.214,98	12.095.935,94	1.757.859,48	46.095
Capela do Alto	37.455.523,94	4.493.178,69	11.604.543,51	5.993.699,36	36.903.441,51	18.872.062,66	13.169.590,16	4.817.951,04	43.837,65	18.029
Capivari	124.267.002,39	16.193.713,15	19.340.905,62	25.763.069,11	119.797.452,52	52.077.977,40	48.554.182,06	18.271.262,37	894.030,69	49.650
Caraguatatuba	364.297.823,81	79.861.954,04	30.945.448,62	34.070.332,04	336.785.629,55	127.873.555,91	137.681.551,48	67.549.949,91	3.680.572,25	104.150
Carapicuíba	431.010.283,53	71.309.992,56	47.016.543,81	74.456.951,22	408.495.683,10	184.970.429,65	127.587.253,95	78.837.958,15	17.100.041,35	373.358
Cardoso	31.743.544,66	2.278.072,71	7.736.362,46	8.730.551,50	29.261.085,00	14.860.732,27	9.644.538,38	4.162.903,63	592.910,72	11.836
Casa Branca	55.131.507,46	9.819.966,07	13.538.633,98	18.688.570,85	55.821.608,34	28.456.200,36	24.899.267,78	1.306.926,09	1.159.214,11	28.535
Cássia dos Coqueiros	...	...	5.802.271,92	...	...	...	...	...	...	2.599
Castilho	66.634.867,09	4.490.793,40	11.604.543,51	41.303.384,81	68.520.490,99	32.491.163,16	28.915.444,26	7.113.883,57	-	18.465
Catanduva	319.918.853,95	53.988.466,65	30.945.448,62	54.564.264,96	299.698.557,06	109.331.879,66	115.138.834,00	67.770.007,68	7.457.835,72	113.873
Catiguá	14.898.297,59	1.610.080,74	5.802.271,92	3.794.716,07	15.263.834,05	8.359.654,15	5.352.358,38	1.551.821,52	-	7.214
Cedral	22.943.973,98	3.023.212,39	5.802.271,92	5.081.128,26	23.477.838,45	10.559.135,37	9.939.210,17	2.820.926,57	158.566,34	8.165
Cerqueira César	42.657.823,00	5.868.401,00	11.604.543,51	10.378.611,00	43.253.738,00	20.764.400,00	18.057.537,00	4.314.598,00	117.203,00	17.893
Cerquilho	112.038.825,81	11.797.295,47	17.406.815,03	28.409.301,97	106.797.726,11	46.358.583,81	43.513.883,05	16.925.259,25	-	41.144
Cesário Lange	40.771.183,20	7.295.101,72	9.670.453,02	6.808.368,06	41.504.798,90	15.771.745,32	19.775.485,06	5.771.095,01	186.473,51	15.942
Charqueada	32.330.502,59	2.917.803,16	9.670.453,02	7.786.729,53	36.492.656,37	13.446.068,62	15.905.445,81	6.889.498,96	251.642,98	15.395
Chavantes	25.670.020,91	1.495.194,35	7.736.362,46	9.174.276,99	28.766.209,68	14.643.406,34	11.083.888,38	2.498.347,85	540.567,11	12.102
Clementina	19.168.420,16	1.130.911,81	5.802.271,92	5.481.274,45	18.389.891,51	7.686.413,54	7.144.431,80	3.188.543,58	370.502,59	7.316
Colina	50.980.094,40	5.449.828,97	11.604.543,51	16.365.545,52	51.503.865,04	25.925.577,07	18.294.205,56	6.544.288,68	739.793,73	17.478

Municípios	Receita total[3]	Receita tributária	FPM[2]	ICMS[2]	Despesa total[1]	Pessoal[4]	Custeio[5]	Investimento[6]	Dívida[7]	População
	em R$				em R$					
Colômbia	29.177.791,68	1.737.499,04	5.802.271,92	12.959.513,78	30.136.688,06	13.014.859,14	13.488.564,80	3.326.045,26	307.218,86	6.001
Conchal	63.502.202,61	8.199.922,16	13.538.633,98	9.437.407,50	56.724.252,71	28.501.267,52	20.783.478,87	5.480.529,06	1.958.977,26	25.615
Conchas	35.932.607,72	3.928.195,93	9.670.453,02	7.177.632,76	37.000.649,73	17.882.382,31	15.498.698,45	3.075.342,57	544.226,40	16.497
Cordeirópolis	87.720.785,58	13.887.061,42	11.604.543,51	50.794.651,43	93.914.669,94	43.863.428,98	38.538.219,94	11.015.459,95	497.561,07	21.607
Coroados	...	...	5.802.271,92	...	...	...	...	...	...	5.362
Coronel Macedo	14.468.412,40	333.512,08	5.802.271,92	3.894.824,57	12.901.912,17	6.811.030,18	4.959.592,86	991.912,78	139.376,35	4.913
Corumbataí	16.899.270,99	2.627.013,83	5.802.271,92	4.421.549,63	18.158.307,68	8.560.679,89	6.941.563,54	2.600.265,80	55.798,45	3.887
Cosmópolis	122.335.606,84	16.096.411,33	21.274.996,12	26.272.059,92	122.986.922,29	58.125.620,85	50.638.622,29	12.143.064,17	2.079.614,98	61.013
Cosmorama	20.087.880,87	2.602.944,05	5.802.271,92	6.042.877,79	21.407.902,63	8.878.648,32	9.679.368,64	2.548.016,00	301.869,67	7.191
Cotia	569.375.602,46	158.142.263,41	47.016.543,81	162.350.397,68	517.672.185,30	194.437.118,31	236.371.603,34	65.201.904,64	21.661.559,01	209.027
Cravinhos	73.897.796,36	10.569.081,70	15.472.724,50	19.602.863,05	71.899.541,24	30.147.052,87	35.469.394,24	4.590.225,07	1.692.869,06	32.187
Cristais Paulista	20.490.831,68	712.322,25	5.802.271,92	5.458.502,45	25.812.556,12	9.843.612,56	7.013.719,50	8.690.741,53	264.482,53	7.741
Cruzália	10.550.990,66	360.729,42	5.802.271,92	3.538.515,65	10.322.507,88	5.080.897,93	4.021.396,96	1.095.550,08	124.662,91	2.224
Cruzeiro	131.308.974,99	14.031.480,69	25.143.177,13	33.382.379,13	115.279.389,68	61.666.247,18	46.811.894,89	3.726.282,42	3.074.965,19	77.575
Cubatão	...	...	32.879.539,18	...	...	...	...	...	...	120.293
Cunha	37.103.696,28	2.354.706,37	11.604.543,51	9.364.670,68	37.300.394,00	16.274.173,71	17.226.784,48	3.511.750,82	287.684,99	21.682
Descalvado	79.509.583,00	8.650.478,00	15.472.724,50	27.578.346,00	82.133.738,00	38.768.886,00	32.608.683,00	10.563.165,00	193.004,00	31.379
Diadema	983.375.719,50	200.082.575,38	47.016.543,81	283.381.862,95	863.301.187,99	439.657.795,44	341.401.965,75	51.008.029,69	31.233.397,11	390.980
Dirce Reis	10.068.869,81	140.281,72	5.802.271,92	2.026.361,62	9.027.746,34	3.919.219,49	3.708.781,08	1.399.745,77	-	1.699
Divinolândia	22.234.321,67	1.787.288,10	7.736.362,46	5.028.607,77	21.189.336,44	9.854.586,35	8.578.923,97	2.208.315,71	547.510,41	11.086
Dobrada	14.494.302,86	1.225.269,58	5.802.271,92	3.440.826,76	14.170.524,03	6.719.722,75	5.976.089,34	1.148.341,25	326.370,69	8.080
Dois Córregos	54.564.375,56	5.895.667,35	13.538.633,98	15.020.608,49	53.458.184,20	21.725.058,04	26.308.549,06	5.254.472,97	170.104,13	25.100
Dolcinópolis	9.323.854,13	274.770,63	5.802.271,92	1.820.673,47	9.516.295,26	4.218.072,73	3.745.928,87	1.482.574,04	69.719,62	2.088
Dourado	18.047.293,23	1.571.470,23	5.802.271,92	5.798.470,42	17.020.752,47	8.738.610,01	6.523.349,24	1.635.499,71	123.293,51	8.610
Dracena	81.480.302,29	12.490.149,19	19.340.905,62	16.030.095,00	82.293.494,41	37.866.377,83	33.551.485,72	8.787.219,04	2.088.411,82	43.675
Duartina	25.691.693,67	3.513.069,61	7.736.362,46	4.882.464,74	24.984.190,90	12.530.652,91	9.849.359,55	2.208.322,34	395.856,10	12.218
Dumont	19.410.777,20	1.530.120,96	5.802.271,92	4.350.221,73	19.206.328,62	9.979.464,73	7.623.745,56	1.369.503,04	233.615,29	8.421
Echaporã	17.676.289,83	1.045.616,09	5.802.271,92	5.690.640,64	16.995.987,84	7.745.144,63	7.293.427,89	1.746.331,00	211.084,32	6.242
Eldorado	39.931.468,30	1.296.205,22	9.670.453,02	9.412.592,52	45.736.221,40	14.738.854,40	17.626.693,49	12.761.627,47	609.046,04	14.718
Elias Fausto	43.299.267,10	3.897.841,34	9.670.453,02	13.109.998,34	42.331.990,39	19.668.133,11	17.810.962,76	4.769.868,84	83.025,68	16.060
Elisiário	11.897.322,78	589.132,91	5.802.271,92	2.399.610,17	12.373.997,90	4.836.949,01	5.575.581,27	1.873.449,08	88.018,54	3.202
Embaúba	9.449.492,96	450.300,66	5.802.271,92	2.046.104,82	9.598.788,13	5.294.601,58	3.341.309,07	943.781,67	19.095,81	2.415
Embu	402.122.171,32	55.561.658,38	47.016.543,81	106.215.106,00	417.796.809,14	161.530.579,59	191.877.014,76	57.094.066,39	7.295.148,40	245.148
Embu-Guaçu	91.850.916,40	13.408.940,18	23.209.086,58	16.387.563,31	97.748.185,43	51.022.706,64	41.085.893,63	5.639.585,16	-	63.653
Emilianópolis	...	...	5.802.271,92	...	...	...	...	...	...	3.040
Engenheiro Coelho	37.626.169,56	3.762.959,70	9.670.453,02	10.004.278,05	37.280.565,51	16.446.887,17	13.027.693,97	6.491.340,76	1.314.643,61	16.580
Espírito Santo do Pinhal	72.313.885,52	12.115.326,17	17.406.815,03	21.246.289,82	75.243.295,66	33.814.467,24	35.866.461,84	4.693.318,48	869.048,10	42.123
Espírito Santo do Turvo	15.832.359,64	1.025.069,93	5.802.271,92	5.022.237,60	16.499.060,81	7.284.407,20	6.844.457,04	2.361.928,51	8.268,06	4.330
Estiva Gerbi	23.630.289,78	2.412.244,22	5.802.271,92	6.121.438,48	23.524.437,68	12.915.689,59	8.230.734,40	1.483.939,80	894.073,89	10.224
Estrela do Norte	11.199.334,66	307.667,64	5.802.271,92	2.837.988,09	12.183.283,73	6.156.260,20	3.567.651,20	2.459.372,33	-	2.663
Estrela d'Oeste	23.285.591,00	3.666.907,61	5.802.271,92	6.318.543,68	22.398.227,74	11.226.513,63	7.460.534,52	3.583.507,85	127.671,74	8.201
Euclides da Cunha Paulista	...	...	5.802.271,92	...	...	...	...	...	...	9.491
Fartura	31.256.501,60	2.083.940,85	9.670.453,02	8.457.955,39	31.925.617,18	15.326.370,67	14.895.862,65	1.385.096,49	318.287,37	15.367
Fernando Prestes	18.083.115,56	1.333.950,66	5.802.271,92	3.945.242,72	17.533.109,89	7.143.562,18	6.719.924,02	3.491.598,34	178.025,35	5.550
Fernandópolis	124.086.584,73	21.588.171,49	23.209.086,58	22.852.250,47	124.419.120,09	59.146.908,67	46.907.002,64	15.948.065,56	2.417.143,22	65.157
Fernão	9.868.872,23	180.533,22	5.802.271,92	1.565.222,42	8.499.974,62	3.649.408,78	3.975.406,21	875.159,63	-	1.583

Municípios	Receita total[3]	Receita tributária	FPM[2]	ICMS[2]	Despesa total[3]	Pessoal[4]	Custeio[5]	Investimento[6]	Dívida[7]	População
	em R$				em R$					
Ferraz de Vasconcelos	227.877.013,88	28.431.827,45	47.016.543,81	39.251.676,65	230.825.664,49	104.594.683,78	88.961.608,56	30.328.525,23	6.940.846,92	172.222
Flora Rica	9.093.893,08	283.209,76	5.802.271,92	2.454.006,83	9.132.167,96	4.465.475,55	3.553.062,26	1.079.099,52	34.530,63	1.688
Floreal	13.958.689,52	494.916,59	5.802.271,92	3.110.282,80	10.645.163,71	5.772.368,59	3.924.962,90	878.206,97	69.625,25	2.970
Flórida Paulista	25.959.291,55	1.659.298,85	7.736.362,46	9.460.228,78	26.727.936,72	12.876.156,59	10.613.109,01	3.238.671,12	-	13.112
Florínia	14.784.140,35	819.065,94	5.802.271,92	5.217.285,65	14.247.951,90	6.385.282,50	6.234.264,08	1.538.967,03	89.438,29	2.785
Franca	447.590.600,81	109.418.029,46	47.016.543,81	101.319.151,79	439.498.843,76	213.144.158,69	146.310.240,65	72.741.599,78	7.302.844,64	323.307
Francisco Morato	217.984.103,77	20.063.365,04	45.082.453,32	21.871.904,19	210.632.214,41	107.674.828,09	69.059.112,76	26.883.374,29	7.014.899,27	157.603
Franco da Rocha	199.372.264,95	26.507.602,95	34.813.629,76	38.910.054,40	187.411.795,35	81.161.961,83	76.249.308,49	23.934.494,50	6.066.030,53	135.150
Gabriel Monteiro	10.275.273,52	345.520,15	5.802.271,92	2.296.447,76	10.330.397,16	4.646.094,06	4.453.543,39	1.163.132,93	67.626,78	2.706
Gália	15.503.217,73	947.607,00	5.802.271,92	4.552.222,58	15.658.555,39	7.141.175,23	6.862.409,64	1.654.970,52	-	6.884
Garça	98.845.847,05	10.545.833,60	17.406.815,03	17.343.117,99	92.809.847,82	40.355.114,52	44.637.847,97	7.260.805,44	556.079,89	43.108
Gastão Vidigal	12.013.297,99	431.080,49	5.802.271,92	2.933.298,85	10.831.685,95	6.044.655,56	4.146.123,92	516.752,42	124.154,05	4.285
Gavião Peixoto	22.148.684,43	1.747.409,38	5.802.271,92	12.456.715,33	21.045.107,71	8.562.301,14	10.028.332,57	2.454.474,00	-	4.464
General Salgado	31.562.141,45	2.198.661,49	7.736.362,46	8.273.887,78	27.604.535,59	14.348.885,15	9.686.879,04	2.568.006,23	1.000.765,17	10.646
Getulina	21.341.944,01	1.212.380,61	7.736.362,46	7.372.974,04	22.150.886,44	10.421.776,41	9.525.590,51	1.989.084,06	214.435,46	10.825
Glicério	15.114.229,44	924.791,26	5.802.271,92	4.340.519,66	15.719.653,02	7.811.653,28	5.437.830,06	2.076.992,97	393.176,71	4.586
Guaiçara	25.490.283,62	1.889.696,22	7.736.362,46	6.615.867,64	25.781.807,21	10.420.373,78	9.836.316,78	5.098.603,94	426.512,71	10.891
Guaimbê	15.585.898,02	685.518,42	5.802.271,92	2.961.103,94	14.413.247,15	6.362.051,66	6.630.624,40	1.309.250,07	111.321,02	5.458
Guaíra	119.805.494,94	11.332.639,82	17.406.815,03	49.375.093,43	107.977.673,57	46.615.638,41	51.137.087,53	7.933.196,18	2.291.751,45	37.826
Guapiaçu	47.818.466,23	4.176.181,03	11.604.543,51	11.384.875,95	43.896.203,55	18.694.813,29	21.198.732,03	3.950.735,01	51.923,22	18.441
Guapiara	32.655.079,56	1.533.366,50	11.604.543,51	5.484.260,74	33.259.856,15	14.200.958,50	13.435.831,09	4.699.739,83	923.326,73	17.738
Guará	45.161.472,30	4.428.850,54	11.604.543,51	9.805.624,92	43.882.142,03	22.162.918,92	18.135.503,51	2.844.289,63	739.429,97	20.001
Guaraçaí	20.371.559,95	1.878.909,78	5.802.271,92	7.818.404,06	20.987.125,28	10.395.415,29	8.424.330,96	1.673.810,51	493.568,52	8.366
Guaraci	36.005.085,26	1.987.301,99	5.802.271,92	10.990.347,75	33.237.637,30	14.867.420,71	13.768.319,24	3.583.816,04	1.018.081,31	10.147
Guarani d'Oeste	8.808.457,00	260.677,00	5.802.271,92	1.558.717,00	9.343.679,00	6.186.285,00	2.771.064,00	352.931,00	33.399,00	1.965
Guarantã	14.655.850,98	1.455.791,87	5.802.271,92	5.339.637,66	16.155.760,88	7.838.764,80	6.059.046,74	2.143.690,71	114.258,63	6.417
Guararapes	59.883.668,75	7.836.328,33	15.472.724,50	17.700.898,56	61.768.131,58	27.828.118,17	24.051.334,65	8.475.521,37	1.413.157,39	30.862
Guararema	162.282.457,12	20.158.332,10	13.538.633,98	25.834.526,89	178.174.595,27	27.079.283,02	74.478.622,60	74.501.072,70	2.115.616,95	26.439
Guaratinguetá	221.430.611,65	38.726.257,10	30.945.448,62	60.597.421,51	214.394.076,47	109.785.600,06	86.010.073,39	13.284.189,99	5.314.213,03	113.258
Guareí	25.599.668,26	1.525.274,32	9.670.453,02	7.281.028,15	27.972.800,98	12.218.832,79	10.844.206,06	4.382.525,26	527.236,87	15.225
Guariba	78.492.940,63	6.723.221,17	15.472.724,50	18.049.460,56	77.499.050,12	34.455.695,26	27.342.513,26	15.198.220,94	502.620,66	36.151
Guarujá	884.244.606,97	439.608.167,48	47.016.543,81	95.873.767,10	858.414.859,96	378.608.433,85	376.539.339,74	79.955.632,49	23.311.453,88	294.669
Guarulhos	2.780.168.061,91	632.704.004,36	51.183.909,96	922.938.017,24	2.668.713.613,74	1.174.912.486,29	1.200.123.207,42	223.117.345,35	70.560.574,68	1.244.518
Guatapará	23.018.012,71	3.038.678,92	5.802.271,92	6.476.541,14	23.820.051,90	12.295.660,87	9.309.754,82	1.923.817,33	290.818,88	7.056
Guzolândia	13.188.828,25	559.203,49	5.802.271,92	3.940.331,26	14.323.216,13	6.450.918,79	4.426.718,54	3.311.014,97	134.563,83	4.824
Herculândia	15.519.380,90	929.338,27	5.802.271,92	5.827.413,28	16.189.729,29	7.677.423,28	7.203.530,17	1.299.124,11	9.651,73	8.803
Holambra	45.705.026,14	5.929.736,31	7.736.362,46	12.541.630,12	42.020.592,92	18.550.944,18	18.065.065,83	5.061.684,85	342.898,06	11.917
Hortolândia	521.615.777,00	123.771.033,00	47.016.543,81	168.031.178,00	470.842.542,00	177.789.671,00	216.731.379,00	69.974.385,00	6.347.107,00	198.758
Iacanga	29.304.586,41	2.484.942,60	5.802.271,92	13.711.644,29	30.849.947,12	12.111.740,06	14.180.296,75	4.237.738,89	320.171,42	10.275
Iacri	14.519.394,68	619.127,34	5.802.271,92	4.484.641,66	14.748.400,01	5.036.252,75	7.383.722,49	2.284.133,00	44.291,77	6.365
Iaras	20.569.643,29	2.298.372,83	5.802.271,92	4.468.611,33	20.308.974,30	8.605.211,10	8.054.432,33	3.649.330,87	-	6.878
Ibaté	60.500.692,23	7.860.673,50	15.472.724,50	14.981.675,33	62.538.379,54	31.624.589,45	16.914.113,83	12.996.217,78	1.003.458,48	31.380
Ibirá	29.187.146,00	3.334.632,00	7.736.362,46	5.327.924,00	28.908.511,00	13.357.819,00	10.230.715,00	5.158.735,00	161.242,00	11.115
Ibirarema	18.786.923,68	1.364.998,51	5.802.271,92	6.391.542,59	20.253.779,93	9.182.791,63	7.441.615,53	3.195.513,86	433.858,91	6.880
Ibitinga	92.306.038,52	8.587.374,42	21.274.996,12	25.633.599,64	93.849.489,34	38.640.009,64	47.050.951,99	7.607.234,74	551.292,97	54.146
Ibiúna	...	...	25.143.177,13	...	...	...	...	...	...	72.249

Municípios	Receita total[3]	Receita tributária	FPM[1]	ICMS[2]	Despesa total[1]	Pessoal[4]	Custeio[5]	Investimento[6]	Dívida[7]	População
	em R$				em R$					
Icém	33.304.686,53	1.762.859,11	5.802.271,92	19.398.800,39	32.862.485,80	12.456.840,50	18.002.383,08	2.031.914,90	371.347,32	7.567
Iepê	23.238.425,53	1.307.702,24	5.802.271,92	8.505.640,06	22.878.885,63	11.118.478,86	10.649.737,54	1.090.081,81	20.587,42	7.685
Igaraçu do Tietê	43.039.303,47	3.131.029,07	11.604.543,51	5.758.072,96	44.110.411,90	21.457.700,24	13.842.557,73	8.297.934,43	512.219,50	23.475
Igarapava	61.075.838,97	5.038.607,54	13.538.633,98	19.956.465,91	60.956.407,96	28.330.421,42	23.586.862,05	5.153.066,21	3.886.058,28	28.259
Igaratá	25.478.283,98	5.717.946,21	5.802.271,92	3.922.389,07	25.391.937,15	13.043.323,61	8.896.903,85	2.788.355,20	663.354,49	8.913
Iguape	63.176.719,06	5.415.927,06	13.538.633,98	13.443.982,39	65.143.307,23	23.291.633,76	30.174.577,78	11.116.152,20	560.943,49	29.055
Ilha Comprida	87.862.488,48	16.444.140,03	5.802.271,92	4.355.144,66	71.460.590,76	21.763.269,76	25.617.697,84	20.415.452,43	3.664.170,73	9.376
Ilha Solteira	111.903.665,19	7.086.387,44	13.538.633,98	51.897.031,39	93.311.967,23	49.060.371,74	32.145.482,79	11.005.628,94	1.100.483,76	25.226
Ilhabela	156.864.304,03	32.478.088,64	13.538.633,98	10.347.058,60	149.068.813,26	51.295.668,24	62.848.742,92	33.723.584,69	1.200.817,41	29.308
Indaiatuba	692.816.594,78	144.517.553,72	47.016.543,81	151.661.554,27	527.282.907,37	211.575.748,13	251.214.269,86	54.791.851,98	9.701.037,40	209.859
Indiana	...	...	5.802.271,92	...	...	...	...	...	...	4.809
Indiaporã	14.579.627,05	768.005,54	5.802.271,92	4.059.199,85	15.398.045,35	6.769.657,21	6.426.324,62	2.100.081,37	101.982,15	3.880
Inúbia Paulista	11.117.353,49	482.840,94	5.802.271,92	2.806.100,57	10.913.440,49	5.972.160,80	4.157.830,83	621.185,24	162.263,62	3.678
Ipaussu	35.703.346,59	3.133.220,83	9.670.453,02	8.964.546,39	34.910.385,05	15.528.695,61	15.804.465,96	3.350.810,77	226.412,71	13.831
Iperó	59.541.066,58	6.976.002,34	13.538.633,98	11.005.039,46	62.886.409,98	24.551.275,87	25.674.866,61	11.171.030,79	1.489.236,71	29.798
Ipeúna	21.398.419,51	2.501.096,27	5.802.271,92	8.538.750,07	21.568.599,32	9.168.731,58	8.883.875,88	3.040.771,31	475.220,55	6.270
Ipiguá	12.397.582,54	802.236,30	5.802.271,92	2.848.021,58	11.407.945,95	4.899.838,10	5.440.202,74	913.257,18	154.647,93	4.613
Iporanga	15.841.959,68	338.319,35	5.802.271,92	6.418.206,16	16.785.648,32	7.219.371,12	6.351.618,86	2.713.660,64	500.997,70	4.260
Ipuã	37.455.392,01	3.073.114,96	9.670.453,02	11.473.670,33	36.910.632,65	19.700.709,02	13.920.542,25	3.022.167,04	267.214,34	14.492
Iracemápolis	47.019.843,62	6.131.118,93	11.604.543,51	14.635.127,80	47.826.830,00	21.158.654,96	20.352.757,26	4.831.783,93	1.483.633,85	20.705
Irapuã	16.399.675,32	995.720,62	5.802.271,92	4.970.940,45	16.599.733,00	7.574.851,32	7.110.674,70	1.817.353,38	96.853,60	7.369
Irapuru	13.720.122,33	653.146,24	5.802.271,92	3.297.095,24	13.264.624,79	5.837.729,14	5.762.062,63	1.148.871,48	515.961,54	7.840
Itaberá	33.686.574,96	2.773.334,71	11.604.543,51	11.575.968,01	34.907.945,33	16.675.614,47	14.814.889,30	3.350.129,51	67.312,05	17.699
Itaí	62.330.233,52	6.385.377,41	13.538.633,98	19.747.829,25	53.922.709,22	24.070.049,90	22.179.147,27	7.173.993,75	499.518,30	24.457
Itajobi	37.920.355,39	3.806.464,39	9.670.453,02	9.579.783,85	33.796.163,53	18.974.366,09	12.593.052,31	1.696.513,99	532.231,14	14.606
Itaju	12.129.579,00	483.503,72	5.802.271,92	3.453.806,95	11.967.849,18	5.982.679,53	4.529.681,04	1.455.488,61	-	3.338
Itanhaém	251.965.320,98	78.024.933,85	27.077.267,61	20.756.153,00	242.742.008,46	111.647.846,63	76.725.246,65	37.484.310,16	16.884.605,02	89.332
Itaóca	10.153.693,60	814.037,01	5.802.271,92	1.836.076,65	10.572.753,37	4.944.001,13	4.297.873,31	1.330.878,93	-	3.229
Itapecerica da Serra	276.861.733,72	41.390.461,30	45.082.453,32	102.026.141,60	280.990.449,76	139.157.545,04	99.450.914,18	39.183.221,77	3.198.768,77	156.077
Itapetininga	295.655.020,18	36.815.249,37	45.082.453,32	68.534.480,23	294.220.243,51	112.285.973,17	143.340.796,00	35.192.279,81	3.401.194,53	147.219
Itapeva	198.046.360,18	18.623.667,89	27.077.267,61	34.765.920,48	185.923.857,03	89.868.993,28	73.355.900,58	16.299.766,50	6.399.196,67	88.491
Itapevi	400.447.786,72	63.883.014,25	47.016.543,81	128.862.700,34	373.017.215,07	167.492.713,16	156.044.042,45	49.480.459,46	-	206.558
Itapira	168.172.308,30	26.506.896,82	23.209.086,58	52.113.574,80	158.317.974,47	82.532.711,88	56.802.551,97	14.015.495,80	4.967.214,82	69.317
Itapirapuã Paulista	10.504.267,41	250.720,87	5.802.271,92	2.385.158,73	12.227.692,13	5.936.959,02	5.634.961,61	354.077,97	301.693,53	3.926
Itápolis	73.953.812,90	9.605.910,14	17.406.815,03	26.653.279,58	78.776.674,39	31.268.227,76	34.578.034,12	11.531.914,23	1.398.498,28	40.399
Itaporanga	27.296.161,85	1.699.434,71	9.670.453,02	6.131.544,00	28.105.346,28	13.011.237,96	13.419.351,81	1.674.756,51	-	14.579
Itapuí	...	...	7.736.362,46	...	...	...	...	...	...	12.446
Itapura	19.330.738,74	532.139,10	5.802.271,92	4.923.550,75	17.618.467,33	9.004.967,89	6.166.701,68	2.045.973,72	400.824,04	4.436
Itaquaquecetuba	408.961.025,09	70.042.818,77	47.016.543,81	81.080.443,06	463.196.950,24	204.564.723,65	183.654.648,96	69.143.469,90	5.834.107,73	329.144
Itararé	85.203.645,04	9.694.588,00	19.340.905,62	17.007.587,80	92.765.140,43	40.539.256,92	39.676.860,47	11.047.970,69	1.501.052,35	48.143
Itariri	...	...	9.670.453,02	...	...	...	...	...	...	15.752
Itatiba	239.343.669,46	51.154.025,90	30.945.448,62	66.344.509,01	245.607.503,29	116.336.665,59	108.838.579,09	18.577.201,67	1.855.056,94	104.533
Itatinga	...	...	11.604.543,51	...	...	...	...	...	...	18.446
Itirapina	42.838.773,24	8.110.186,90	9.670.453,02	9.823.196,80	44.458.335,11	23.080.528,07	17.634.264,92	3.431.305,49	312.236,63	15.930
Itirapuã	13.639.718,99	630.594,98	5.802.271,92	2.931.006,02	14.512.582,32	6.441.266,59	6.935.801,09	1.008.870,37	126.644,27	5.990
Itobi	12.511.224,74	760.680,78	5.802.271,92	3.287.427,70	13.251.319,20	5.318.180,84	5.156.095,09	2.402.791,21	374.252,06	7.559

Municípios	Receita total[3]	Receita tributária	FPM[2]	ICMS[2]	Despesa total[1]	Pessoal[4]	Custeio[5]	Investimento[6]	Dívida[7]	População
	em R$				em R$					
Itu	394.605.467,43	115.519.651,93	45.082.453,32	110.592.139,39	379.878.107,12	141.622.325,65	169.286.470,41	61.756.739,55	7.212.571,51	156.983
Itupeva	...	...	19.340.905,62	...	...	...	...	...	...	47.682
Ituverava	...	...	17.406.815,03	...	...	...	...	...	...	39.062
Jaborandi	21.444.938,25	1.031.626,56	5.802.271,92	5.281.967,80	18.536.829,77	9.362.032,32	6.310.493,16	2.380.413,03	483.891,26	6.618
Jaboticabal	178.851.976,89	31.623.794,54	25.143.177,13	42.641.413,30	183.600.415,64	91.473.231,15	72.080.971,35	15.502.964,03	4.543.249,11	72.305
Jacareí	595.898.541,62	92.999.503,61	47.016.543,81	170.786.464,19	554.590.144,07	179.824.274,22	244.868.773,05	104.675.252,18	25.221.844,62	214.223
Jaci	14.960.681,35	1.530.415,44	5.802.271,92	4.954.133,64	14.942.472,80	6.288.387,29	7.554.000,03	1.088.618,32	11.467,16	5.890
Jacupiranga	...	...	11.604.543,51	...	...	...	...	...	...	17.234
Jaguariúna	205.597.283,40	30.271.678,61	19.340.905,62	115.224.561,28	212.638.024,95	80.651.983,47	122.184.648,45	9.801.393,03	-	46.533
Jales	87.179.722,88	14.520.603,64	19.340.905,62	14.847.377,04	85.053.740,61	40.095.134,88	32.537.104,79	8.375.820,53	4.045.680,41	47.137
Jambeiro	21.989.935,32	4.271.263,43	5.802.271,92	7.908.174,14	23.540.470,26	9.582.682,24	10.194.377,88	3.530.622,97	232.787,17	5.554
Jandira	181.424.789,17	33.359.975,80	30.945.448,62	44.642.625,40	181.069.476,31	82.036.795,39	89.776.646,94	5.183.167,98	4.072.866,00	110.842
Jardinópolis	84.639.432,68	11.119.044,05	17.406.815,03	21.419.474,10	81.576.656,65	39.146.968,99	32.235.059,34	8.460.367,37	1.734.260,95	38.708
Jarinu	63.855.888,24	18.399.798,58	13.538.633,98	14.739.994,32	69.722.496,49	29.047.713,73	36.527.380,87	4.013.963,59	133.438,30	24.875
Jaú	266.018.827,00	50.651.624,00	34.813.629,76	52.102.720,00	279.158.845,00	106.371.496,00	137.393.601,00	24.787.460,00	10.606.288,00	133.900
Jeriquara	...	...	5.802.271,92	...	...	...	...	...	...	3.142
Joanópolis	25.456.006,61	2.249.980,03	7.736.362,46	4.803.079,99	26.390.670,35	12.630.053,94	10.229.883,24	3.530.733,17	-	11.974
João Ramalho	15.158.470,99	539.762,91	5.802.271,92	5.043.827,82	13.098.217,73	6.582.940,89	5.449.813,66	1.046.505,10	18.958,08	4.197
José Bonifácio	69.255.611,96	9.565.921,23	15.472.724,50	25.348.873,65	66.607.794,99	33.944.842,38	26.373.193,64	5.680.772,75	608.986,22	33.375
Júlio Mesquita	...	...	5.802.271,92	...	...	...	...	...	...	4.470
Jumirim	13.321.181,78	812.444,84	5.802.271,92	2.665.765,16	12.036.665,89	4.837.292,41	5.583.041,92	1.616.331,56	-	2.889
Jundiaí	1.317.504.595,90	377.096.521,20	47.016.543,81	436.281.354,85	1.187.133.441,42	496.736.166,03	557.079.616,65	95.593.592,96	37.724.065,78	377.183
Junqueirópolis	43.318.334,52	5.591.269,84	11.604.543,51	12.069.671,62	43.246.515,04	18.220.554,20	19.186.528,86	5.109.689,04	729.742,94	18.986
Juquiá	44.221.367,24	2.936.804,67	11.604.543,51	7.890.830,79	48.109.835,03	17.625.860,28	18.182.298,88	11.807.082,04	494.593,83	19.055
Juquitiba	50.531.261,39	8.323.283,68	13.538.633,98	7.839.124,63	51.754.186,82	24.165.037,39	20.516.577,10	4.358.698,69	2.713.873,64	29.081
Lagoinha	12.638.365,60	587.393,05	5.802.271,92	2.709.731,56	12.547.767,75	6.011.360,29	4.796.733,24	1.510.978,38	228.695,84	4.824
Laranjal Paulista	56.794.095,58	8.549.335,72	13.538.633,98	15.711.165,93	66.377.070,11	28.208.189,67	26.278.702,64	11.761.183,44	128.994,36	25.721
Lavínia	...	...	5.802.271,92	...	...	...	...	...	...	9.330
Lavrinhas	16.677.692,16	2.587.783,08	5.802.271,92	3.483.879,10	17.773.383,37	7.564.023,24	6.972.644,56	2.413.970,15	822.745,42	6.678
Leme	204.371.540,08	40.099.429,14	29.011.358,12	39.630.917,43	200.195.304,38	86.463.071,48	82.243.105,57	28.344.094,30	3.145.033,03	93.417
Lençóis Paulista	180.289.627,66	19.222.148,15	23.209.086,58	51.536.754,26	152.022.791,48	75.366.471,81	62.351.378,47	13.966.305,37	338.635,83	62.393
Limeira	635.977.851,97	139.377.651,21	47.016.543,81	174.923.580,98	614.384.563,68	226.683.775,17	311.264.970,94	64.457.420,61	11.978.396,96	280.096
Lindóia	22.169.196,61	2.635.624,34	5.802.271,92	2.433.441,24	25.258.410,50	8.966.586,07	11.952.108,92	4.312.325,60	27.389,91	6.912
Lins	129.683.016,55	22.357.637,72	25.143.177,13	41.589.544,22	131.078.856,67	60.845.167,10	58.205.215,35	11.360.019,92	668.454,30	72.260
Lorena	130.556.642,12	17.626.079,65	27.077.267,61	34.494.273,03	135.662.058,78	61.738.003,82	68.436.643,11	4.089.191,27	1.398.220,58	83.224
Lourdes	10.272.174,80	276.468,97	5.802.271,92	2.126.516,66	11.119.560,72	4.751.818,37	4.192.569,76	2.175.172,59	-	2.147
Louveira	261.161.384,10	38.675.624,01	17.406.815,03	179.198.528,28	309.823.665,15	77.561.039,28	91.951.405,37	140.126.019,94	185.200,56	39.122
Lucélia	39.132.640,85	3.500.393,22	11.604.543,51	9.447.502,20	43.104.891,95	19.799.826,07	17.966.189,50	5.232.862,74	106.013,64	20.119
Lucianópolis	8.982.472,93	437.063,93	5.802.271,92	2.593.372,68	9.002.011,20	4.769.322,43	3.989.131,82	243.556,95	-	2.264
Luís Antônio	47.967.878,42	4.172.896,15	7.736.362,46	26.494.751,73	52.480.256,02	23.245.769,50	24.452.305,69	3.520.854,03	1.261.326,80	11.910
Luiziânia	13.092.426,13	635.455,60	5.802.271,92	2.867.857,00	12.826.911,64	5.771.969,88	5.055.692,69	1.961.335,06	37.914,01	5.145
Lupércio	12.530.540,39	438.265,47	5.802.271,92	2.404.600,54	13.160.612,19	5.862.311,06	5.307.616,98	1.783.264,75	207.419,40	4.372
Lutécia	...	...	5.802.271,92	...	...	...	...	...	...	2.687
Macatuba	54.664.470,28	2.900.114,91	9.670.453,02	19.970.854,42	45.526.869,28	19.100.457,91	23.220.073,95	2.986.638,31	219.699,11	16.336
Macaubal	17.139.785,41	2.548.828,41	5.802.271,92	4.710.153,12	16.716.096,97	7.917.822,66	7.031.575,37	1.501.133,96	265.564,98	7.705
Macedônia	12.089.973,24	523.509,53	5.802.271,92	3.780.704,83	12.287.933,07	6.543.487,16	4.703.436,16	972.461,34	68.548,41	3.650

Municípios	Receita total[3]	Receita tributária	FPM[2]	ICMS[2]	Despesa total[1]	Pessoal[4]	Custeio[5]	Investimento[6]	Dívida[7]	População
	em R$				em R$					
Magda	13.674.104,79	830.531,25	5.802.271,92	4.151.159,96	12.190.314,23	7.212.812,97	3.970.401,13	887.262,96	119.837,17	3.167
Mairinque	103.189.276,58	16.055.362,04	17.406.815,03	28.794.468,35	101.168.734,98	46.707.060,28	48.585.885,80	4.456.105,31	1.419.683,59	43.714
Mairiporã	153.098.294,15	34.747.601,70	27.077.267,61	26.084.161,18	150.704.636,31	59.993.247,63	65.909.595,96	21.670.712,17	3.131.080,55	84.104
Manduri	17.591.135,18	1.099.954,35	5.802.271,92	4.255.209,35	17.895.834,93	8.801.474,30	6.204.015,00	2.133.306,08	757.039,55	9.101
Marabá Paulista	15.480.075,17	555.929,07	5.802.271,92	7.293.502,83	15.998.952,43	9.691.855,46	5.564.944,13	283.825,23	458.327,61	4.981
Maracaí	33.384.162,01	3.166.037,20	7.736.362,46	15.559.202,30	32.586.650,70	15.084.545,16	15.193.619,26	2.078.548,71	229.937,57	13.382
Marapoama	11.522.787,54	535.581,60	5.802.271,92	3.982.927,24	12.225.995,21	5.211.099,50	5.399.627,85	1.514.177,95	101.089,91	2.693
Mariápolis	11.038.804,68	242.925,28	5.802.271,92	2.518.801,68	11.813.237,90	4.850.747,84	4.548.441,85	2.378.780,22	35.267,99	3.926
Marília	509.497.339,74	95.453.021,95	47.016.543,81	94.156.425,92	559.467.557,09	310.220.989,92	209.741.560,50	20.403.838,62	19.101.168,05	219.664
Marinópolis	...	...	5.802.271,92	...	...	...	...	...	...	2.101
Martinópolis	52.090.061,49	5.867.200,58	13.538.633,98	13.811.079,09	52.698.576,77	27.003.333,60	20.598.567,90	3.536.496,59	1.560.178,68	24.502
Matão	160.205.203,93	20.327.243,99	25.143.177,13	51.689.095,87	169.073.352,33	58.241.374,15	79.636.778,65	25.686.461,41	5.508.738,12	77.546
Mauá	679.815.783,48	119.164.256,03	47.016.543,81	233.750.076,01	654.445.229,77	194.957.679,80	382.836.741,77	31.465.123,14	45.185.685,06	425.169
Mendonça	17.461.842,17	1.286.174,86	5.802.271,92	7.636.312,45	18.068.969,60	7.725.029,44	8.250.982,18	2.048.228,41	44.729,57	4.774
Meridiano	15.233.017,55	3.026.639,68	5.802.271,92	3.313.869,43	13.709.490,63	7.473.566,16	4.949.217,00	987.683,35	299.024,12	3.830
Mesópolis	10.389.667,64	167.230,75	5.802.271,92	2.698.158,87	9.854.022,90	5.045.464,50	3.736.620,64	1.069.954,77	1.982,99	1.880
Miguelópolis	58.048.764,53	3.897.694,91	11.604.543,51	22.286.221,19	61.325.551,93	31.988.699,57	23.971.660,93	4.799.382,51	565.808,92	20.668
Mineiros do Tietê	21.238.236,30	1.518.979,70	7.736.362,46	5.536.059,81	21.900.026,47	10.544.688,02	9.185.313,97	2.170.024,48	-	12.133
Mira Estrela	16.359.085,01	495.592,55	5.802.271,92	3.438.544,72	14.704.813,22	5.393.051,18	6.468.638,51	2.708.683,01	134.440,52	2.854
Miracatu	47.194.842,51	7.221.151,02	11.604.543,51	9.095.197,01	46.336.162,80	24.426.808,14	15.365.782,09	5.225.190,77	1.318.381,80	20.322
Mirandópolis	45.895.838,98	5.356.327,62	13.538.633,98	13.887.388,61	47.267.533,50	23.989.678,99	18.224.806,00	2.961.758,88	2.091.289,63	27.717
Mirante do Paranapanema	39.655.088,93	3.772.012,67	11.604.543,51	10.814.405,96	39.655.088,93	16.446.784,20	17.700.639,34	4.377.714,78	1.129.950,61	17.187
Mirassol	97.106.225,71	22.131.510,64	21.274.996,12	21.616.806,74	107.882.918,12	52.109.557,07	37.176.919,58	15.350.127,61	3.246.313,86	54.618
Mirassolândia	11.070.013,28	318.981,74	5.802.271,92	2.356.096,24	11.531.153,82	5.951.103,24	4.198.579,73	1.013.969,31	367.501,54	4.379
Mococa	136.863.780,65	19.915.708,94	23.209.086,58	34.650.393,09	136.970.587,65	57.907.580,26	59.275.817,66	15.793.749,79	3.993.439,94	66.399
Mogi das Cruzes	880.898.311,00	187.303.986,00	47.016.543,81	207.795.208,00	844.142.448,00	305.151.629,00	373.306.329,00	134.382.164,00	31.302.326,00	396.468
Mogi Guaçu	311.399.318,37	46.973.987,30	34.813.629,76	97.339.632,14	355.457.525,93	153.077.283,44	176.341.299,79	18.347.966,07	7.690.976,63	139.211
Moji Mirim	237.291.141,14	51.737.743,27	27.077.267,61	70.989.230,50	264.221.270,75	120.473.151,40	102.385.556,03	30.563.542,13	10.799.021,19	87.266
Mombuca	12.262.589,32	616.862,47	5.802.271,92	2.517.802,47	12.109.306,69	6.202.870,76	4.657.499,04	1.089.515,56	159.421,33	3.291
Monções	16.357.388,45	1.538.506,61	5.802.271,92	6.902.504,35	13.522.948,54	6.103.011,43	4.753.733,88	1.828.386,27	837.816,96	2.144
Mongaguá	149.281.948,09	42.396.952,78	19.340.905,62	11.637.495,37	150.053.802,22	66.215.309,21	50.113.204,05	29.596.392,95	4.128.896,01	47.984
Monte Alegre do Sul	22.643.306,34	2.392.439,06	5.802.271,92	3.850.041,12	23.551.406,83	9.121.068,79	8.715.239,55	5.677.538,16	37.560,33	7.278
Monte Alto	96.388.437,09	15.032.920,74	19.340.905,62	28.262.448,22	95.195.246,98	40.017.163,91	45.777.234,84	8.276.677,79	1.124.170,44	47.100
Monte Aprazível	42.268.078,18	5.519.012,03	11.604.543,51	14.233.771,52	44.526.933,01	23.208.623,12	16.231.434,06	4.562.084,75	524.791,08	22.250
Monte Azul Paulista	42.869.861,73	4.781.708,33	11.604.543,51	10.023.903,47	44.455.041,38	22.118.612,14	17.111.213,15	4.368.791,85	856.424,24	18.838
Monte Castelo	14.734.730,88	633.867,61	5.802.271,92	3.506.583,77	14.310.651,01	7.036.021,50	4.498.962,75	2.730.885,99	44.780,77	4.060
Monte Mor	124.738.423,23	19.520.255,08	19.340.905,62	46.181.304,72	134.490.058,44	53.495.092,86	58.081.572,92	21.740.239,65	1.173.153,01	50.702
Monteiro Lobato	12.314.097,29	1.071.277,29	5.802.271,92	2.484.584,23	13.037.150,02	5.211.435,12	5.515.858,32	2.234.970,88	74.885,70	4.197
Morro Agudo	83.332.710,27	7.933.532,77	13.538.633,98	34.664.036,12	85.158.653,88	33.626.019,05	47.015.082,12	4.433.010,97	84.541,74	29.673
Morungaba	32.471.194,65	2.863.429,83	7.736.362,46	7.606.039,59	31.755.115,21	12.955.419,45	12.534.249,65	6.261.337,63	4.108,48	12.050
Motuca	14.689.829,17	849.033,77	5.802.271,92	4.037.157,59	16.106.372,59	6.470.437,39	7.578.921,57	2.057.013,63	-	4.354
Murutinga do Sul	12.280.223,99	723.608,02	5.802.271,92	3.274.924,69	11.819.858,38	6.771.488,99	4.304.901,23	613.704,91	129.763,25	4.219
Nantes	12.967.468,22	365.970,18	5.802.271,92	4.890.270,96	12.817.101,47	6.216.213,69	6.038.816,22	562.071,56	-	2.774
Narandiba	22.773.111,32	845.589,02	5.802.271,92	11.609.942,79	23.972.221,68	10.154.351,36	9.148.267,74	4.321.273,28	348.329,30	4.371
Natividade da Serra	18.816.632,94	977.683,33	5.802.271,92	6.382.292,41	20.231.184,95	8.181.796,39	10.187.950,98	1.726.547,78	134.889,80	6.637
Nazaré Paulista	33.362.169,75	6.251.030,10	9.670.453,02	6.120.157,29	34.066.142,50	15.401.783,43	15.005.256,36	3.659.102,71	-	16.717

Municípios	Receita total[3]	Receita tributária	FPM[2]	ICMS[2]	Despesa total[3]	Pessoal[4]	Custeio[5]	Investimento[6]	Dívida[7]	População
	em R$				em R$					
Neves Paulista	21.274.373,27	1.264.323,54	5.802.271,92	4.684.814,42	18.956.609,64	7.819.390,70	8.341.391,41	2.719.004,76	76.822,77	8.752
Nhandeara	23.123.455,77	2.883.311,99	7.736.362,46	7.002.881,84	24.671.426,72	9.538.757,23	10.946.595,92	3.867.174,98	318.898,59	10.806
Nipoã	11.672.985,00	555.759,00	5.802.271,92	3.175.570,00	13.115.817,00	6.239.644,00	4.729.165,00	2.075.836,00	71.172,00	4.427
Nova Aliança	15.728.391,67	934.059,90	5.802.271,92	4.364.491,03	16.130.848,31	7.754.533,26	5.756.218,80	2.420.007,20	200.089,05	6.061
Nova Campina	21.818.036,70	666.797,00	5.802.271,92	7.159.307,11	21.999.966,63	10.093.853,22	10.256.397,54	1.395.314,03	254.401,84	8.700
Nova Canaã Paulista	...	...	5.802.271,92	...	...	...	...	...	...	2.059
Nova Castilho	11.538.925,79	229.229,46	5.802.271,92	2.429.932,36	10.662.169,52	5.072.605,59	4.057.537,24	1.328.023,53	204.003,16	1.146
Nova Europa	24.433.810,49	1.363.560,24	5.802.271,92	8.001.133,20	25.349.667,55	12.376.807,19	8.954.231,76	3.956.232,15	62.396,45	9.601
Nova Granada	30.115.893,89	2.813.955,44	11.604.543,51	8.668.666,98	32.078.300,99	16.771.188,89	13.968.758,96	1.338.353,14	-	19.507
Nova Guataporanga	8.878.900,77	264.566,67	5.802.271,92	1.319.098,43	10.229.563,67	4.458.060,56	3.908.148,50	1.820.640,24	42.714,37	2.191
Nova Independência	18.054.305,12	1.025.242,25	5.802.271,92	8.184.787,71	18.763.063,06	7.915.442,83	5.340.246,87	5.079.679,45	427.693,91	3.220
Nova Luzitânia	12.135.165,85	512.197,25	5.802.271,92	1.924.698,04	11.251.185,79	5.161.408,80	4.377.773,03	1.641.416,80	70.587,16	3.546
Nova Odessa	122.621.542,84	22.454.037,88	21.274.996,12	50.264.459,61	128.835.281,96	55.760.914,64	48.880.894,82	20.043.712,12	4.149.760,38	52.627
Novais	12.000.495,36	442.719,69	5.802.271,92	2.822.842,99	12.493.349,12	5.296.767,54	6.297.599,44	862.128,65	36.853,49	4.799
Novo Horizonte	80.916.466,43	8.363.362,60	15.472.724,50	33.435.471,67	80.853.409,97	44.839.360,53	29.934.051,91	5.457.682,21	622.315,32	37.222
Nuporanga	25.615.515,60	1.581.379,20	5.802.271,92	10.630.434,17	25.983.386,96	12.130.739,72	11.306.016,25	2.546.630,99	-	6.894
Ocauçu	12.862.751,32	796.330,12	5.802.271,92	3.269.505,09	12.913.071,73	5.991.348,39	5.456.720,34	1.383.759,40	81.243,60	4.163
Óleo	9.671.224,96	350.451,64	5.802.271,92	2.446.202,46	9.980.404,12	5.448.703,90	3.626.970,75	834.476,19	70.253,28	2.625
Olímpia	134.382.553,42	18.998.156,37	19.340.905,62	33.327.611,86	125.945.091,92	50.156.648,96	57.996.192,16	17.147.919,51	644.331,29	50.630
Onda Verde	15.308.230,44	1.598.855,33	5.802.271,92	4.814.195,65	14.826.228,25	8.593.714,85	5.336.794,93	577.210,49	318.507,98	3.956
Oriente	15.417.840,42	1.388.374,27	5.802.271,92	3.019.611,88	15.948.658,81	4.522.094,24	7.662.012,81	3.645.444,31	119.107,45	6.141
Orindiúva	...	...	5.802.271,92	...	...	...	...	...	...	5.904
Orlândia	122.538.712,84	13.667.384,46	17.406.815,03	23.136.533,69	110.885.607,17	49.290.158,00	43.076.600,45	15.095.819,41	3.423.029,31	40.352
Osasco	1.476.517.257,72	515.239.745,61	47.016.543,81	387.659.124,08	1.459.605.120,12	675.060.205,91	620.511.857,59	100.305.987,82	63.727.068,80	668.877
Oscar Bressane	11.060.509,38	427.664,96	5.802.271,92	2.386.638,95	10.781.033,75	4.950.679,62	4.548.668,31	1.133.955,79	147.730,03	2.535
Osvaldo Cruz	58.343.774,42	7.155.010,04	15.472.724,50	10.621.624,35	57.796.890,61	22.271.587,75	27.036.326,63	7.633.253,88	855.722,35	31.109
Ourinhos	239.754.761,71	40.118.470,13	30.945.448,62	45.400.870,45	232.813.083,66	113.640.260,58	95.347.534,47	18.758.324,47	5.066.964,14	104.420
Ouro Verde	21.448.334,05	694.539,68	5.802.271,92	4.815.704,07	22.649.113,02	9.596.846,81	8.398.315,11	4.503.451,10	150.500,00	7.899
Ouroeste	51.026.345,76	3.246.270,51	5.802.271,92	36.902.389,52	49.890.400,30	26.483.536,55	17.674.916,81	5.431.338,15	300.608,79	8.725
Pacaembu	25.380.415,84	1.621.268,99	7.736.362,46	5.672.707,91	25.332.235,13	12.504.901,44	10.141.878,01	2.271.279,24	414.176,44	13.333
Palestina	...	...	7.736.362,46	...	...	...	...	...	...	11.346
Palmares Paulista	17.203.374,00	633.355,52	7.736.362,46	3.330.962,62	18.527.946,51	10.958.724,76	6.439.445,40	639.367,37	490.408,98	11.312
Palmeira d'Oeste	17.861.534,82	1.230.443,52	5.802.271,92	4.695.262,75	17.273.884,53	7.688.049,16	6.383.483,06	3.039.350,96	163.001,35	9.473
Palmital	50.824.706,93	7.208.673,20	11.604.543,51	13.459.250,62	51.965.341,46	23.997.243,69	24.131.274,99	3.263.432,55	573.390,23	21.260
Panorama	32.972.848,00	1.849.411,00	9.670.453,02	6.318.958,00	34.508.206,00	14.069.095,00	14.202.769,00	5.442.916,00	793.426,00	14.725
Paraguaçu Paulista	108.851.879,59	10.334.364,41	17.406.815,03	29.900.068,07	101.799.495,88	49.764.427,50	36.881.464,50	10.718.634,84	4.434.969,04	42.680
Paraibuna	53.623.195,57	13.260.159,70	11.604.543,51	11.544.727,84	50.090.681,69	24.684.399,16	18.264.983,64	6.392.433,95	748.864,94	17.446
Paraíso	21.851.883,83	1.840.985,11	5.802.271,92	6.580.194,11	18.721.027,15	9.703.628,59	7.563.719,70	1.220.758,72	232.920,14	5.969
Paranapanema	...	...	11.604.543,51	...	...	...	...	...	...	18.155
Paranapuã	12.488.428,51	553.726,63	5.802.271,92	2.515.421,59	13.172.091,46	5.740.392,63	4.772.130,55	2.539.040,12	120.528,16	3.843
Parapuã	23.739.406,35	1.927.941,97	7.736.362,46	6.738.457,38	23.400.394,91	13.015.832,82	8.152.725,57	2.073.817,56	158.018,96	10.805
Pardinho	20.411.234,59	4.371.507,72	5.802.271,92	4.829.237,82	19.470.647,30	8.978.957,30	9.375.233,10	870.784,24	245.672,66	5.711
Pariquera-Açu	29.480.797,67	2.598.589,40	11.604.543,51	5.805.088,78	28.020.385,55	15.836.045,52	11.535.812,94	541.827,02	106.700,07	18.567
Parisi	11.062.117,26	350.466,30	5.802.271,92	1.911.375,76	9.536.408,58	4.724.015,61	3.755.606,64	1.044.608,34	12.177,99	2.045
Patrocínio Paulista	33.051.727,47	4.245.140,26	7.736.362,46	12.293.487,94	35.429.676,65	11.929.928,54	17.186.409,96	5.814.700,41	498.637,74	13.240
Paulicéia	22.360.592,10	2.219.569,36	5.802.271,92	6.134.032,31	23.053.833,14	9.591.694,43	9.051.660,83	4.280.213,07	130.264,81	6.496

Municípios	Receita total[3]	Receita tributária	FPM[2]	ICMS[2]	Despesa total[1]	Pessoal[4]	Custeio[5]	Investimento[6]	Dívida[7]	População
	em R$				em R$					
Paulínia	1.011.040.912,57	181.411.692,56	27.077.267,61	681.005.873,30	878.949.484,35	386.034.849,54	366.786.248,73	97.992.112,99	28.136.273,09	86.800
Paulistânia	11.315.886,85	529.574,46	5.802.271,92	2.396.135,09	10.429.257,27	3.903.742,70	5.218.360,44	1.307.154,13	-	1.779
Paulo de Faria	23.682.303,47	2.131.689,93	5.802.271,92	9.489.536,77	24.302.783,73	11.529.407,65	10.519.814,45	1.631.262,97	622.298,66	8.607
Pederneiras	86.750.807,94	8.836.069,35	17.406.815,03	34.439.650,54	84.743.619,32	36.370.636,27	38.427.910,51	9.945.072,54	-	42.235
Pedra Bela	13.652.831,52	374.133,70	5.802.271,92	2.894.868,83	13.791.584,60	6.535.547,45	6.028.068,08	1.221.500,15	6.468,92	5.806
Pedranópolis	11.365.870,25	552.637,86	5.802.271,92	3.259.552,43	11.642.895,89	6.278.032,95	3.446.101,47	1.701.061,56	217.699,91	2.532
Pedregulho	36.116.310,28	2.299.731,65	9.670.453,02	17.458.486,12	53.119.445,58	15.988.717,14	15.514.425,60	21.616.302,84	-	15.807
Pedreira	104.604.064,93	16.551.312,96	17.406.815,03	21.358.195,73	101.079.638,84	42.599.921,48	43.489.765,13	11.779.505,62	3.210.446,61	42.516
Pedrinhas Paulista	13.456.612,85	516.784,15	5.802.271,92	4.329.134,62	13.552.532,82	5.445.156,91	6.253.860,09	1.853.332,72	183,10	2.952
Pedro de Toledo	25.420.573,23	1.585.651,33	7.736.362,46	6.342.871,88	24.641.830,93	11.214.592,51	10.356.085,50	2.864.363,71	206.789,21	10.358
Penápolis	110.349.433,79	19.640.227,45	21.274.996,12	25.811.677,89	120.465.200,87	57.256.619,98	48.004.093,46	12.686.204,17	2.518.283,26	59.096
Pereira Barreto	69.592.609,65	5.241.031,88	13.538.633,98	31.985.198,89	77.023.691,47	30.445.333,63	30.563.981,88	15.155.166,19	859.209,77	24.953
Pereiras	18.232.351,66	958.965,80	5.802.271,92	4.881.166,37	18.931.229,77	8.416.823,69	8.520.377,16	1.614.394,68	379.634,24	7.640
Peruíbe	163.756.386,45	48.796.469,76	21.274.996,12	16.116.573,12	163.906.046,57	70.338.954,98	65.052.632,03	26.699.453,71	1.815.005,85	61.030
Piacatu	14.632.967,76	808.135,95	5.802.271,92	3.774.416,47	16.466.398,66	6.614.226,72	6.587.649,80	3.183.488,94	81.033,20	5.387
Piedade	74.135.084,08	8.137.680,90	21.274.996,12	15.548.059,35	76.200.837,32	32.554.422,31	36.122.764,08	6.942.513,87	581.137,06	52.447
Pilar do Sul	46.135.095,35	4.408.277,16	13.538.633,98	9.241.376,45	46.215.429,95	21.232.979,53	19.621.220,04	5.300.525,52	60.704,86	26.778
Pindamonhangaba	315.582.700,04	54.107.490,00	45.082.453,32	130.220.481,04	335.359.849,93	152.054.641,06	136.366.359,87	43.198.939,89	3.739.909,11	150.162
Pindorama	32.846.102,15	4.139.990,78	9.670.453,02	7.156.372,16	33.988.045,82	16.373.043,58	13.882.392,90	3.106.242,96	626.366,38	15.331
Pinhalzinho	22.089.565,49	1.992.193,24	7.736.362,46	3.914.200,11	23.770.612,22	11.438.436,13	9.377.116,87	2.887.211,95	67.847,27	13.425
Piquerobi	12.799.625,00	786.779,00	5.802.271,92	4.457.989,00	13.452.838,00	6.447.731,00	4.499.683,00	2.252.672,00	252.752,00	3.546
Piquete	21.890.722,42	1.075.450,44	9.670.453,02	3.384.161,24	22.220.031,49	10.177.789,09	8.041.599,79	3.788.072,33	212.570,28	13.942
Piracaia	59.430.698,64	8.225.453,86	13.538.633,98	8.122.597,42	57.888.299,34	23.740.673,05	21.824.737,62	12.210.311,45	112.577,22	25.384
Piracicaba	996.715.916,96	231.853.632,26	47.016.543,81	261.484.084,68	975.607.553,72	413.625.873,89	402.959.585,28	137.393.996,05	21.628.098,50	369.919
Piraju	57.878.850,23	7.077.133,47	13.538.633,98	11.251.025,61	58.503.975,87	30.341.840,95	21.170.236,02	6.803.082,38	188.816,52	28.563
Pirajuí	40.987.297,78	5.607.194,16	11.604.543,51	11.386.523,18	40.581.481,68	16.461.474,16	20.597.136,90	2.382.421,52	1.140.449,10	23.098
Pirangi	21.073.748,22	2.111.258,22	7.736.362,46	6.259.070,17	23.157.411,93	9.874.213,14	9.777.094,72	3.468.792,54	37.311,53	10.712
Pirapora do Bom Jesus	39.094.406,45	4.553.220,07	9.670.453,02	4.521.359,58	41.483.056,98	22.069.992,20	17.771.777,16	599.673,20	1.041.614,42	16.238
Pirapozinho	46.664.737,80	4.107.605,15	13.538.633,98	11.562.647,90	49.078.935,30	25.026.147,30	18.305.715,88	4.780.891,09	966.181,03	25.086
Pirassununga	138.950.434,67	29.683.140,04	23.209.086,58	42.497.733,77	140.744.412,93	56.765.889,06	62.046.441,59	21.257.005,43	675.076,85	70.869
Piratininga	24.824.498,01	3.883.619,80	7.736.362,46	5.472.960,18	24.317.858,68	11.988.933,81	10.662.251,16	1.463.683,62	202.990,09	12.297
Pitangueiras	76.665.996,10	7.316.348,50	15.472.724,50	23.023.540,32	68.934.771,75	29.593.885,20	29.904.353,03	7.975.522,61	1.461.010,91	35.934
Planalto	...	...	5.802.271,92	...	...	...	...	...	...	4.583
Platina	12.256.590,59	921.186,33	5.802.271,92	4.168.410,24	12.919.254,69	5.950.478,35	5.316.282,98	1.639.250,02	13.243,34	3.242
Poá	266.133.372,42	131.540.481,40	30.945.448,62	39.161.735,16	293.987.913,32	125.908.563,04	115.855.405,35	52.223.944,93	-	107.556
Poloni	...	...	5.802.271,92	...	...	...	...	...	...	5.489
Pompéia	56.385.856,06	4.813.198,22	11.604.543,51	23.997.547,43	58.152.514,32	27.333.274,34	25.145.171,30	5.383.706,68	290.362,00	20.235
Pongaí	10.801.521,90	786.567,62	5.802.271,92	2.928.501,45	11.395.052,97	6.089.881,10	3.837.341,76	1.287.143,38	180.686,73	3.449
Pontal	67.772.803,26	3.900.339,91	17.406.815,03	20.316.856,31	72.936.870,73	39.322.030,24	28.266.880,40	1.637.466,35	3.710.493,74	41.840
Pontalinda	13.345.958,45	282.949,06	5.802.271,92	3.285.406,34	12.740.726,57	5.471.171,08	4.742.153,10	2.501.273,30	26.129,09	4.155
Pontes Gestal	15.393.878,84	900.066,99	5.802.271,92	5.163.303,85	14.776.439,91	7.731.282,06	5.539.379,79	1.408.437,00	97.341,06	2.515
Populina	15.328.403,07	503.219,39	5.802.271,92	4.357.195,87	14.671.433,39	7.911.596,59	5.315.883,65	1.252.249,79	191.703,36	4.189
Porangaba	...	...	5.802.271,92	...	...	...	...	...	...	8.579
Porto Feliz	143.463.383,72	26.846.159,52	19.340.905,62	25.785.846,60	135.524.789,00	58.989.696,49	61.156.159,94	13.298.412,04	2.080.520,53	49.404
Porto Ferreira	124.007.615,82	20.982.856,25	21.274.996,12	29.905.932,49	119.402.732,42	55.675.576,07	46.550.775,71	13.259.476,51	3.916.904,13	51.999
Potim	31.502.564,58	1.041.145,38	11.604.543,51	4.351.134,87	35.052.633,36	17.621.570,90	14.868.435,83	2.415.438,19	147.188,44	20.272

Municípios	Receita total[3]	Receita tributária	FPM[2]	ICMS[2]	Despesa total[3]	Pessoal[4]	Custeio[5]	Investimento[6]	Dívida[7]	População
	em R$				em R$					
Potirendaba	...	...	9.670.453,02	...	...	...	...	...	...	15.720
Pracinha	8.589.505,17	133.094,28	5.802.271,92	1.486.634,24	8.701.639,91	3.937.392,10	4.111.300,42	652.947,39	-	3.074
Pradópolis	48.280.410,36	4.364.864,37	11.604.543,51	17.620.977,77	50.012.001,48	23.674.574,55	22.011.450,45	4.149.080,40	176.896,08	18.052
Praia Grande	857.576.429,23	308.220.651,45	47.016.543,81	64.899.639,04	831.740.022,73	355.715.078,02	340.224.850,56	112.447.582,34	23.352.511,81	272.390
Pratânia	13.351.317,83	479.177,11	5.802.271,92	3.551.008,71	13.462.359,50	6.324.530,61	5.770.077,78	1.364.162,88	3.588,23	4.697
Presidente Alves	10.436.164,22	465.228,45	5.802.271,92	3.818.145,27	12.372.527,92	5.913.631,04	4.932.863,45	1.336.955,86	189.077,57	4.094
Presidente Bernardes	28.441.171,40	2.087.280,69	7.736.362,46	8.586.568,47	28.570.136,75	13.509.238,54	12.200.008,53	2.446.026,13	414.863,55	13.406
Presidente Epitácio	69.295.310,04	6.828.447,16	17.406.815,03	20.537.314,31	74.327.389,08	29.645.195,72	31.028.697,26	9.589.850,02	4.063.646,08	41.624
Presidente Prudente	411.848.778,91	112.538.926,09	47.016.543,81	81.288.036,71	393.843.358,82	170.694.790,31	144.372.686,26	61.460.519,89	17.315.362,36	210.393
Presidente Venceslau	77.084.834,53	8.425.891,55	17.406.815,03	13.236.821,06	79.494.371,47	39.617.323,32	31.854.507,67	2.227.444,11	5.795.096,37	37.996
Promissão	70.370.857,68	6.634.093,12	15.472.724,50	27.348.941,89	83.118.360,83	33.324.743,20	31.988.091,08	14.837.558,85	2.967.967,70	36.364
Quadra	13.818.726,72	1.935.636,66	5.802.271,92	2.647.264,09	13.472.615,82	6.913.447,30	5.046.097,31	1.394.111,92	118.959,29	3.325
Quatá	35.558.734,78	1.976.886,92	7.736.362,46	13.967.640,61	35.729.557,00	15.146.289,53	12.199.448,50	7.988.588,60	395.230,37	12.972
Queiroz	15.583.044,69	376.424,06	5.802.271,92	9.004.932,17	16.183.428,38	6.085.802,08	7.439.503,86	2.534.286,57	123.835,87	2.905
Queluz	28.140.833,89	4.705.806,55	7.736.362,46	4.044.268,92	27.235.038,05	11.178.091,30	11.752.106,22	2.443.962,58	1.860.877,95	11.641
Quintana	16.706.522,44	703.076,21	5.802.271,92	4.647.626,17	16.315.000,08	5.588.755,20	7.323.557,31	3.251.250,02	151.437,55	6.089
Rafard	23.092.022,83	1.792.246,37	5.802.271,92	8.348.618,69	20.568.696,00	10.287.653,49	9.210.202,77	609.326,57	461.513,17	8.651
Rancharia	65.111.418,07	6.179.331,94	13.538.633,98	23.827.426,52	64.981.910,62	31.419.166,74	26.655.314,24	5.666.745,42	1.240.684,22	28.809
Redenção da Serra	...	...	5.802.271,92	...	...	...	...	...	...	3.847
Regente Feijó	43.140.620,93	5.455.727,97	11.604.543,51	10.976.094,13	43.519.127,06	23.950.961,71	16.898.894,57	2.242.163,65	427.107,13	18.720
Reginópolis	...	...	5.802.271,92	...	...	...	...	...	...	7.713
Registro	107.450.582,59	16.100.864,02	21.274.996,12	18.827.295,63	103.126.716,09	42.417.899,06	48.206.773,71	11.356.840,75	1.145.202,57	54.338
Restinga	19.736.778,55	1.288.484,00	5.802.271,92	5.503.844,48	19.503.581,40	10.724.914,82	7.116.857,20	1.437.687,91	224.121,47	6.739
Ribeira	10.512.610,52	244.058,66	5.802.271,92	2.369.743,36	12.851.755,93	5.742.706,45	4.698.745,98	2.115.658,96	294.644,54	3.336
Ribeirão Bonito	27.217.679,48	2.363.832,13	7.736.362,46	6.046.499,33	32.030.357,95	10.347.099,47	12.287.766,25	8.966.902,47	428.589,76	12.270
Ribeirão Branco	...	...	11.604.543,51	...	...	...	...	...	...	17.822
Ribeirão Corrente	13.382.045,44	473.523,11	5.802.271,92	3.268.223,69	14.058.470,62	6.932.825,94	5.991.220,15	1.010.670,89	123.753,64	4.333
Ribeirão do Sul	11.076.472,02	679.702,46	5.802.271,92	2.781.804,38	11.370.976,65	5.156.845,35	5.025.832,72	1.033.060,91	155.237,67	4.439
Ribeirão dos Índios	10.170.670,87	243.400,63	5.802.271,92	2.294.959,60	9.113.546,51	4.103.600,74	4.535.505,28	474.440,49	-	2.182
Ribeirão Grande	25.670.317,63	1.505.192,28	5.802.271,92	8.806.537,15	21.248.403,27	9.614.726,49	8.597.263,85	2.872.115,36	164.297,57	7.427
Ribeirão Pires	211.660.075,53	44.838.005,83	30.945.448,62	40.920.069,39	224.872.047,70	88.763.819,27	99.006.199,01	31.779.751,17	5.322.278,25	114.361
Ribeirão Preto	1.547.337.504,16	432.788.265,13	47.016.543,81	363.578.636,47	1.511.561.505,89	748.091.213,71	643.731.931,69	89.996.601,45	29.741.759,04	619.746
Rifaina	21.359.189,22	1.186.418,48	5.802.271,92	10.017.113,36	21.717.438,61	6.361.484,09	9.176.937,68	6.179.016,84	-	3.453
Rincão	23.059.388,96	1.753.953,36	7.736.362,46	6.083.316,57	24.239.132,92	12.390.851,97	8.609.706,27	2.620.251,08	618.323,60	10.427
Rinópolis	16.887.200,44	1.315.865,13	5.802.271,92	5.214.361,19	16.666.796,83	8.354.381,11	7.457.126,79	825.888,65	29.400,28	9.887
Rio Claro	521.167.426,50	96.187.067,94	47.016.543,81	142.085.498,65	523.981.601,33	231.144.577,57	195.638.917,06	83.072.452,60	14.125.654,10	188.977
Rio das Pedras	78.141.309,18	10.707.894,58	13.538.633,98	25.631.555,68	81.619.478,43	38.411.197,35	32.497.366,39	8.792.480,45	1.918.434,24	30.409
Rio Grande da Serra	57.397.076,37	7.003.070,15	19.340.905,62	10.705.968,08	61.348.096,56	23.510.001,37	13.766.111,49	21.862.690,81	2.209.292,89	45.014
Riolândia	26.768.574,65	1.586.409,77	7.736.362,46	8.895.217,01	25.834.990,13	10.038.486,83	11.945.168,95	3.668.265,14	183.069,21	10.880
Riversul	12.502.872,86	560.791,90	5.802.271,92	2.979.351,92	13.122.539,50	6.660.557,56	4.918.364,24	993.331,22	550.286,48	6.008
Rosana	59.237.932,34	2.833.108,28	11.604.543,51	35.951.646,81	60.569.395,12	28.357.017,93	22.311.087,28	8.441.671,40	1.459.618,51	19.006
Roseira	21.560.764,26	2.495.691,21	5.802.271,92	4.151.561,21	20.861.466,24	10.543.209,23	8.272.258,80	2.045.998,21	-	9.754
Rubiácea	11.933.839,25	643.757,56	5.802.271,92	3.191.111,76	12.098.873,07	5.286.210,73	5.377.178,71	1.351.279,61	84.204,02	2.789
Rubinéia	15.770.368,42	1.848.307,78	5.802.271,92	3.713.579,28	14.906.324,87	7.466.292,21	5.027.533,25	1.703.983,13	708.516,28	2.900
Sabino	...	...	5.802.271,92	...	...	...	...	...	...	5.258
Sagres	9.819.879,04	268.885,05	5.802.271,92	1.937.995,26	9.956.426,78	4.339.642,76	4.246.914,91	1.291.095,05	78.774,06	2.389

Municípios	Receita total[3]	Receita tributária	FPM[2]	ICMS[2]	Despesa total[1]	Pessoal[4]	Custeio[5]	Investimento[6]	Dívida[7]	População
	em R$				em R$					
Sales	19.553.752,17	1.561.396,31	5.802.271,92	5.915.605,93	18.343.529,03	6.497.911,14	8.489.121,44	2.961.788,71	394.707,74	5.586
Sales Oliveira	31.577.425,09	4.185.391,15	7.736.362,46	7.695.158,85	31.828.853,26	12.733.626,22	14.383.095,67	4.504.214,03	207.917,34	10.756
Salesópolis	32.890.496,02	1.535.190,25	9.670.453,02	6.107.865,19	35.862.302,50	15.022.714,64	13.463.368,22	7.079.225,98	296.993,66	15.828
Salmourão	11.695.635,01	262.909,60	5.802.271,92	2.748.824,93	13.605.220,30	5.371.268,08	5.142.770,94	3.069.401,62	21.779,66	4.881
Saltinho	19.226.227,00	2.871.402,96	5.802.271,92	4.719.035,73	18.387.351,08	8.431.076,58	7.925.882,11	2.030.392,39	-	7.250
Salto	225.770.169,00	42.681.032,88	30.945.448,62	69.059.005,49	221.949.536,24	89.029.388,96	126.138.162,65	6.665.478,74	116.505,89	107.382
Salto de Pirapora	87.689.750,34	10.767.994,18	17.406.815,03	25.350.107,29	75.641.233,13	34.352.816,50	29.859.458,94	9.930.948,20	1.498.009,49	40.897
Salto Grande	19.991.069,26	1.846.408,00	5.802.271,92	5.200.450,94	19.590.704,36	9.026.092,55	7.437.822,73	2.723.692,16	403.096,92	8.839
Sandovalina	23.942.314,63	2.068.313,72	5.802.271,92	11.902.179,38	24.179.823,60	11.247.044,57	8.918.698,46	3.661.589,40	352.491,17	3.792
Santa Adélia	31.318.624,98	2.763.439,05	9.670.453,02	8.582.563,46	30.857.403,02	13.670.891,94	13.584.806,66	3.540.060,20	61.644,22	14.467
Santa Albertina	18.010.924,49	785.373,95	5.802.271,92	4.686.736,52	13.359.961,24	7.449.450,22	4.896.368,35	1.014.142,67	-	5.744
Santa Bárbara d'Oeste	328.683.801,26	54.075.556,95	47.016.543,81	85.141.401,61	352.397.897,44	156.297.070,98	154.187.640,91	34.762.625,71	7.150.559,84	181.509
Santa Branca	29.892.910,00	3.406.073,00	9.670.453,02	4.996.156,00	32.130.686,00	15.759.742,00	15.141.790,00	875.645,00	353.509,00	13.877
Santa Clara d'Oeste	11.537.505,37	383.387,98	5.802.271,92	2.957.631,36	11.456.553,97	6.189.131,73	4.401.211,75	547.821,35	318.389,14	2.079
Santa Cruz da Conceição	15.644.265,85	2.513.521,68	5.802.271,92	3.397.703,75	14.648.596,38	6.920.417,70	5.599.992,43	1.819.543,77	308.642,48	4.074
Santa Cruz da Esperança	11.114.853,14	259.074,21	5.802.271,92	2.098.073,24	11.384.340,59	4.385.226,48	4.476.691,34	2.522.422,77	-	1.977
Santa Cruz das Palmeiras	44.222.568,26	5.536.981,78	13.538.633,98	8.450.670,26	44.447.481,04	22.835.700,15	18.546.169,05	2.425.163,95	640.447,89	30.593
Santa Cruz do Rio Pardo	88.372.169,86	10.779.299,99	19.340.905,62	26.058.773,57	88.372.169,86	34.848.697,35	43.463.127,33	8.385.145,21	1.675.199,97	44.375
Santa Ernestina	12.581.112,46	990.555,46	5.802.271,92	2.525.164,84	13.148.972,32	5.724.683,25	5.557.559,20	1.826.503,35	40.226,52	5.542
Santa Fé do Sul	...	...	13.538.633,98	...	...	...	...	...	...	29.651
Santa Gertrudes	68.296.769,69	10.117.176,13	11.604.543,51	25.026.751,51	72.407.808,61	32.600.536,35	27.373.147,77	12.187.186,45	246.938,04	22.499
Santa Isabel	107.260.840,57	17.732.946,84	21.274.996,12	20.381.797,00	111.408.236,98	48.320.408,22	46.898.330,12	15.845.766,15	343.732,49	51.467
Santa Lúcia	15.668.278,37	785.761,51	5.802.271,92	3.549.827,26	17.108.699,86	8.771.795,87	5.556.606,95	2.663.500,04	116.797,00	8.308
Santa Maria da Serra	16.046.280,05	1.447.251,28	5.802.271,92	4.892.636,75	16.254.720,74	7.624.415,51	6.178.979,06	2.368.593,83	82.732,34	5.525
Santa Mercedes	11.439.349,09	393.183,42	5.802.271,92	3.548.931,27	11.671.543,84	6.116.734,67	5.008.060,36	546.748,81	-	2.836
Santa Rita do Passa Quatro	74.484.519,52	12.110.020,16	13.538.633,98	15.793.082,10	60.613.998,83	29.553.117,31	20.683.884,04	9.485.292,31	891.705,17	26.530
Santa Rita d'Oeste	13.668.650,94	378.120,00	5.802.271,92	2.967.473,38	15.290.526,30	5.152.064,43	4.743.108,59	5.314.468,87	80.884,41	2.521
Santa Rosa de Viterbo	56.396.678,62	5.260.351,08	13.538.633,98	15.635.472,63	56.692.787,87	22.164.948,02	20.023.016,66	14.504.823,19	-	24.229
Santa Salete	10.258.523,83	831.448,66	5.802.271,92	1.590.498,01	9.281.661,79	3.806.858,87	3.709.585,25	1.765.217,67	-	1.458
Santana da Ponte Pensa	9.253.425,67	680.415,21	5.802.271,92	1.823.192,09	8.291.805,04	4.433.878,01	3.234.612,66	618.160,06	5.154,31	1.603
Santana de Parnaíba	536.819.998,39	210.821.904,96	30.945.448,62	114.789.863,66	513.525.306,45	220.574.798,87	216.164.120,30	72.794.221,40	3.992.165,88	113.945
Santo Anastácio	34.554.856,24	4.280.497,11	11.604.543,51	10.172.185,22	35.854.742,77	18.014.305,35	13.430.691,24	4.402.802,81	6.943,37	20.434
Santo André	1.635.324.389,18	512.471.212,38	47.016.543,81	329.277.413,76	1.701.950.402,95	627.933.708,41	1.002.394.185,90	63.758.223,13	7.864.285,51	680.496
Santo Antônio da Alegria	...	...	5.802.271,92	...	...	...	...	...	...	6.386
Santo Antônio de Posse	63.094.628,49	9.163.709,19	11.604.543,51	10.279.484,51	56.523.261,39	30.780.600,11	20.284.215,71	4.447.876,68	1.010.568,89	21.032
Santo Antônio do Aracanguá	33.356.175,96	1.794.883,14	5.802.271,92	18.352.366,74	33.950.397,89	18.306.640,64	12.767.741,64	2.757.716,34	118.299,27	7.732
Santo Antônio do Jardim	13.897.968,39	1.484.791,16	5.802.271,92	3.111.964,04	13.209.556,11	5.993.241,52	5.842.000,65	1.374.313,94	-	5.912
Santo Antônio do Pinhal	22.854.472,28	2.331.946,73	5.802.271,92	2.603.779,34	22.011.500,28	8.633.879,83	5.691.947,65	6.929.287,66	756.385,14	6.510
Santo Expedito	...	...	5.802.271,92	...	...	...	...	...	...	2.845
Santópolis do Aguapeí	14.053.914,79	591.241,64	5.802.271,92	2.464.481,92	13.126.931,32	5.003.731,96	5.042.936,03	3.013.181,95	67.081,38	4.347
Santos	1.610.674.783,27	740.349.821,87	47.016.543,81	268.780.215,94	1.524.528.204,67	732.740.957,43	625.794.262,58	136.281.384,46	29.711.600,20	419.614
São Bento do Sapucaí	23.487.385,22	2.185.981,06	7.736.362,46	3.944.124,70	24.534.409,47	9.050.692,30	8.332.132,19	6.408.463,37	743.121,61	10.486
São Bernardo do Campo	2.927.772.189,70	745.674.117,33	47.016.543,81	941.618.508,60	2.789.445.280,70	904.108.986,31	1.304.032.131,59	493.954.488,34	87.349.674,46	774.886
São Caetano do Sul	...	...	45.082.453,32	...	...	...	...	...	...	150.638
São Carlos	528.848.920,86	113.706.990,13	47.016.543,81	126.509.871,18	542.202.881,87	237.127.164,82	211.537.524,25	70.998.532,47	22.539.660,33	226.322
São Francisco	10.500.453,13	206.071,10	5.802.271,92	1.745.560,48	13.379.697,70	4.756.442,83	3.577.420,33	5.045.834,54	-	2.783

Municípios	Receita total[3]	Receita tributária	FPM[2]	ICMS[2]	Despesa total[3]	Pessoal[4]	Custeio[5]	Investimento[6]	Dívida[7]	População
	em R$				em R$					
São João da Boa Vista	212.350.290,13	35.844.758,86	27.077.267,61	37.772.567,13	194.627.143,44	88.996.793,40	71.385.835,23	32.823.917,94	1.420.596,87	84.584
São João das Duas Pontes	10.593.436,61	228.816,09	5.802.271,92	2.011.422,27	9.311.133,46	4.537.557,32	3.673.104,77	997.478,13	102.993,24	2.552
São João de Iracema	...	...	5.802.271,92	...	...	...	...	...	...	1.797
São João do Pau d'Alho	10.099.932,98	225.460,96	5.802.271,92	2.579.189,42	11.164.076,56	5.012.732,19	4.116.294,81	1.927.343,66	107.705,90	2.092
São Joaquim da Barra	84.120.340,25	14.904.714,46	19.340.905,62	30.701.788,56	85.988.882,32	33.680.979,06	38.455.852,97	11.651.628,67	2.200.421,62	47.256
São José da Bela Vista	17.808.919,24	404.823,21	5.802.271,92	5.510.425,98	18.639.051,35	8.406.925,96	7.797.765,95	2.148.243,73	286.115,71	8.456
São José do Barreiro	12.975.890,10	637.857,89	5.802.271,92	2.274.076,08	14.220.493,46	7.406.286,86	5.129.943,55	1.145.060,02	539.203,03	4.068
São José do Rio Pardo	152.612.772,87	14.763.671,31	21.274.996,12	37.397.511,88	143.798.394,66	47.464.527,08	60.577.845,40	34.520.442,94	1.235.579,24	52.176
São José do Rio Preto	1.033.713.035,98	262.932.716,21	47.016.543,81	173.542.559,78	1.011.383.333,59	310.976.532,63	553.133.378,16	116.552.213,20	30.721.209,60	415.769
São José dos Campos	1.951.190.935,68	440.931.225,20	47.016.543,81	660.966.663,48	1.660.237.060,79	652.749.618,42	816.892.437,27	177.476.801,29	13.118.203,81	643.603
São Lourenço da Serra	30.252.888,70	6.203.995,82	9.670.453,02	4.055.555,54	28.014.573,43	14.114.052,06	12.020.965,70	1.788.236,56	91.319,11	14.241
São Luís do Paraitinga	28.375.241,00	3.708.713,00	7.736.362,46	5.284.820,14	28.121.703,01	13.434.696,67	10.946.966,95	3.681.464,37	58.575,02	10.393
São Manuel	80.587.614,06	10.229.696,65	17.406.815,03	26.525.619,61	78.479.280,08	33.293.095,20	38.962.426,26	3.923.070,94	2.300.687,68	38.614
São Miguel Arcanjo	50.471.804,38	4.054.582,61	15.472.724,50	12.230.042,50	51.412.789,92	19.101.673,83	21.158.214,12	10.390.908,88	761.993,09	31.549
São Paulo	35.956.757.471,63	17.537.484.677,81	172.521.571,08	6.152.986.018,88	35.082.024.821,83	11.388.181.598,86	16.229.212.010,88	3.655.897.658,33	3.808.733.553,76	11.376.685
São Pedro	74.334.369,58	12.691.146,14	15.472.724,50	11.807.300,52	74.705.338,96	32.705.449,47	26.672.217,01	11.806.683,85	3.520.988,63	32.231
São Pedro do Turvo	19.667.526,29	886.728,21	5.802.271,92	6.991.067,97	20.219.848,21	9.969.422,69	8.002.603,01	2.209.139,53	38.682,98	7.245
São Roque	207.911.917,80	36.989.428,75	25.143.177,13	29.352.148,88	182.592.551,42	74.174.709,54	71.943.760,15	36.436.843,70	37.238,03	80.661
São Sebastião	559.877.484,45	143.428.280,59	25.143.177,13	76.853.611,29	446.911.697,34	214.318.994,43	184.989.341,02	42.576.993,20	5.026.368,69	76.344
São Sebastião da Grama	24.118.568,69	1.607.384,12	7.736.362,46	6.224.008,89	22.199.741,38	9.404.063,21	10.809.282,26	1.949.913,71	36.482,20	12.046
São Simão	37.768.456,42	8.291.944,38	9.670.453,02	9.989.790,30	36.574.597,69	18.840.155,92	12.783.117,21	4.424.389,33	526.935,23	14.448
São Vicente	651.574.016,30	183.323.161,93	47.016.543,81	70.488.927,32	740.858.075,88	297.268.702,95	378.509.849,48	46.941.056,71	18.138.466,74	336.809
Sarapuí	17.619.871,07	1.197.437,04	5.802.271,92	4.365.223,32	17.066.586,50	8.713.550,74	6.403.993,10	1.721.314,84	227.727,82	9.212
Sarutaiá	...	...	5.802.271,92	...	...	...	...	...	...	3.605
Sebastianópolis do Sul	17.261.792,40	1.622.997,52	5.802.271,92	8.473.528,88	17.657.494,83	8.772.480,36	6.557.266,04	2.327.748,43	-	3.105
Serra Azul	...	...	7.736.362,46	...	...	...	...	...	...	11.832
Serra Negra	63.124.778,85	18.342.957,72	13.538.633,98	8.778.059,74	61.981.406,61	24.092.715,26	24.548.486,20	9.615.619,28	3.724.585,87	26.770
Serrana	...	...	17.406.815,03	...	...	...	...	...	...	39.826
Sertãozinho	352.762.923,63	54.385.716,74	30.945.448,62	108.887.037,80	319.156.687,24	129.439.913,83	150.018.007,26	36.420.131,95	3.278.634,20	112.401
Sete Barras	27.193.359,79	951.963,92	7.736.362,46	6.720.347,33	27.942.790,91	13.861.849,27	11.031.789,68	2.868.714,68	180.437,28	12.898
Severínia	37.205.620,57	2.053.094,35	9.670.453,02	7.912.720,18	33.469.143,92	18.892.979,38	12.659.465,52	1.871.230,34	45.468,68	15.788
Silveiras	14.215.361,17	910.819,40	5.802.271,92	3.577.432,10	15.052.287,91	6.875.425,61	5.633.374,79	2.153.577,71	389.909,80	5.855
Socorro	63.704.353,98	11.290.076,52	15.472.724,50	11.418.251,17	60.209.487,78	25.951.921,23	25.580.287,63	7.682.670,39	994.608,53	37.288
Sorocaba	1.592.680.369,34	423.021.734,28	47.016.543,81	393.081.692,46	1.532.122.011,96	590.932.929,62	677.594.861,37	219.053.559,76	44.540.661,21	600.692
Sud Mennucci	25.919.764,21	1.880.590,40	5.802.271,92	11.427.425,45	25.823.846,81	13.069.889,32	11.165.988,30	1.471.781,80	116.187,39	7.446
Sumaré	491.261.618,77	93.532.626,49	47.016.543,81	179.966.492,59	492.842.150,11	252.097.435,02	203.127.337,33	22.400.811,58	15.216.566,18	246.247
Suzanápolis	19.278.243,44	1.637.615,74	5.802.271,92	5.825.999,70	17.978.354,81	7.412.112,52	6.640.545,91	3.777.522,98	148.173,40	3.473
Suzano	490.689.649,16	84.736.773,12	47.016.543,81	171.182.731,28	474.280.444,70	197.927.570,82	210.888.669,18	51.299.768,28	14.164.436,42	267.583
Tabapuã	26.102.550,00	2.110.542,79	7.736.362,46	7.283.956,21	26.579.980,41	12.444.937,38	10.800.004,68	3.335.038,35	-	11.495
Tabatinga	...	...	9.670.453,02	...	...	...	...	...	...	14.943
Taboão da Serra	530.403.550,62	126.014.832,42	47.016.543,81	132.032.864,88	537.642.622,74	168.398.622,04	288.057.904,29	77.280.807,38	3.905.289,03	251.608
Taciba	22.223.196,73	1.112.122,30	5.802.271,92	13.419.893,32	23.233.611,29	11.724.266,08	10.026.997,75	1.099.161,56	383.185,90	5.789
Taguaí	22.242.134,52	1.041.032,49	7.736.362,46	4.210.396,76	21.847.406,18	10.510.755,07	8.126.451,13	3.210.199,98	-	11.336
Taiaçu	16.273.579,30	633.925,54	5.802.271,92	2.741.130,56	13.849.193,66	5.697.558,88	7.130.259,33	1.021.375,45	-	5.936
Taiúva	13.456.143,83	1.417.523,28	5.802.271,92	3.223.441,27	13.315.534,92	6.375.989,82	4.245.491,54	2.643.628,10	50.425,46	5.439
Tambaú	58.014.699,84	6.329.849,28	11.604.543,51	14.078.970,12	48.871.585,06	23.543.349,09	19.106.665,84	4.539.430,48	1.682.139,65	22.429
Tanabi	53.913.943,57	7.449.331,16	13.538.633,98	13.876.314,38	59.449.583,12	25.779.507,12	23.261.415,12	10.120.489,39	288.171,49	24.277
Tapiraí	18.823.761,92	599.748,24	5.802.271,92	6.072.320,41	19.767.004,90	8.481.925,36	7.448.069,95	3.710.391,28	126.618,31	7.928
Tapiratiba	27.142.454,57	1.540.876,07	7.736.362,46	6.479.792,89	25.575.516,96	11.250.246,40	9.348.417,66	4.036.904,77	939.948,13	12.707
Taquaral	9.948.515,91	617.153,08	5.802.271,92	2.048.627,58	11.026.011,99	3.955.277,04	5.108.752,61	1.913.203,80	48.778,54	2.727

Municípios	Receita total[3]	Receita tributária	FPM[2]	ICMS[2]	Despesa total[1]	Pessoal[4]	Custeio[5]	Investimento[6]	Dívida[7]	População
	em R$				em R$					
Taquaritinga	110.500.384,17	16.449.208,95	21.274.996,12	19.435.701,52	108.997.283,83	53.141.171,76	41.958.589,16	9.566.242,24	4.331.280,67	54.279
Taquarituba	46.919.252,02	5.735.768,11	11.604.543,51	9.965.628,07	45.743.538,09	18.109.049,39	20.315.304,58	6.802.804,29	516.379,83	22.338
Taquarivaí	17.675.972,51	883.988,38	5.802.271,92	4.182.491,17	17.818.488,93	7.833.297,22	6.049.369,24	3.199.005,61	736.816,86	5.254
Tarabai	14.774.418,75	326.168,92	5.802.271,92	3.493.790,86	16.051.906,80	8.468.834,92	5.924.922,73	707.034,25	951.114,90	6.731
Tarumã	41.970.684,95	3.484.560,58	7.736.362,46	15.436.051,00	38.586.517,39	18.031.212,94	16.362.784,97	3.521.054,38	671.465,10	13.209
Tatuí	225.829.499,47	37.393.089,59	30.945.448,62	54.839.634,96	206.555.442,88	99.342.685,05	86.410.187,18	18.226.669,84	2.575.900,81	109.425
Taubaté	683.455.897,21	154.506.915,53	47.016.543,81	242.261.357,95	666.571.774,89	424.821.398,87	195.452.074,29	43.310.271,26	2.988.030,47	283.899
Tejupá	...	...	5.802.271,92	...	...	...	...	...	...	4.730
Teodoro Sampaio	51.857.457,50	3.726.166,86	11.604.543,51	16.774.639,81	52.859.834,04	22.758.619,45	20.396.902,47	8.532.405,83	1.171.906,29	21.595
Terra Roxa	...	...	5.802.271,92	...	...	...	...	...	...	8.619
Tietê	94.758.010,49	14.726.018,66	15.472.724,50	25.651.938,53	97.281.377,03	45.975.194,79	45.816.536,23	4.590.983,78	898.662,23	37.609
Timburi	...	...	5.802.271,92	...	...	...	...	...	...	2.634
Torre de Pedra	9.071.436,38	289.620,27	5.802.271,92	1.490.825,07	10.123.526,29	3.850.404,25	3.819.834,11	2.449.254,18	4.033,75	2.271
Torrinha	...	...	5.802.271,92	...	...	...	...	...	...	9.405
Trabiju	9.257.969,54	229.370,33	5.802.271,92	1.637.180,54	9.347.152,53	3.903.933,84	4.408.740,46	958.069,96	76.408,27	1.569
Tremembé	75.130.623,60	16.641.428,57	17.406.815,03	11.042.688,17	82.166.151,60	40.421.807,92	29.495.141,13	9.291.850,21	2.957.352,34	41.915
Três Fronteiras	14.336.917,78	1.455.183,90	5.802.271,92	2.829.569,64	13.757.621,11	6.816.836,55	4.527.782,71	2.174.436,34	238.565,51	5.468
Tuiuti	13.285.654,51	541.112,41	5.802.271,92	2.830.821,87	13.494.302,35	5.846.665,95	6.682.054,09	965.582,31	-	6.078
Tupã	113.522.040,94	24.172.325,91	23.209.086,58	22.392.461,00	112.750.644,48	44.694.993,84	49.399.903,10	18.146.259,90	509.487,64	63.498
Tupi Paulista	29.637.049,72	2.595.115,63	9.670.453,02	5.441.485,27	33.117.431,29	14.862.875,66	13.669.194,56	4.463.135,10	122.225,97	14.418
Turiúba	...	...	5.802.271,92	...	...	...	...	...	...	1.936
Turmalina	9.621.980,03	344.593,62	5.802.271,92	2.142.232,60	9.739.084,44	5.185.473,68	3.221.815,67	1.185.091,28	146.703,81	1.920
Ubarana	17.982.455,89	1.402.560,49	5.802.271,92	5.115.534,30	18.951.049,91	10.136.888,89	6.346.327,40	2.139.242,69	328.590,93	5.451
Ubatuba	240.268.873,29	70.408.421,93	25.143.177,13	22.512.218,80	204.158.967,87	77.502.426,63	95.388.783,50	26.449.133,36	4.818.624,38	80.604
Ubirajara	13.602.744,40	661.410,25	5.802.271,92	3.273.503,47	15.138.421,42	6.788.801,98	5.003.031,96	3.346.587,48	-	4.468
Uchoa	25.014.650,44	3.144.353,46	5.802.271,92	6.298.052,14	24.014.884,42	12.581.196,95	9.197.404,75	1.729.178,12	507.104,60	9.537
União Paulista	10.107.706,28	279.037,58	5.802.271,92	2.031.125,04	11.046.619,80	4.662.302,75	3.613.480,33	2.765.697,91	5.138,81	1.636
Urânia	16.224.559,55	1.687.000,18	5.802.271,92	4.156.480,69	16.096.310,02	7.278.158,23	6.629.058,11	1.919.014,66	270.079,02	8.838
Uru	...	...	5.802.271,92	...	...	...	...	...	...	1.228
Urupês	27.640.749,73	2.933.368,91	7.736.362,46	6.641.666,77	27.171.899,57	13.179.323,10	12.523.076,92	1.469.499,55	-	12.848
Valentim Gentil	28.868.517,99	2.940.851,05	7.736.362,46	5.531.283,70	23.724.351,27	9.660.719,61	11.092.110,27	2.935.616,64	35.904,75	11.404
Valinhos	323.951.913,34	104.168.203,12	30.945.448,62	81.240.961,83	349.207.769,65	178.640.199,06	136.934.770,02	25.430.865,55	8.201.935,02	110.390
Valparaíso	50.034.627,00	5.819.970,00	11.604.543,51	20.631.350,00	49.474.280,00	21.896.934,00	20.151.598,00	6.485.759,00	939.989,00	23.181
Vargem	18.512.142,56	1.157.772,09	5.802.271,92	3.187.199,42	18.674.180,19	8.593.440,76	6.805.879,60	3.274.859,83	-	9.077
Vargem Grande do Sul	72.371.823,71	9.187.712,05	17.406.815,03	13.554.917,93	73.393.302,00	29.902.889,24	26.573.519,94	15.503.462,07	1.413.430,75	39.714
Vargem Grande Paulista	92.992.970,89	25.955.129,40	17.406.815,03	20.678.654,92	97.313.735,43	47.485.574,17	35.410.481,55	13.539.545,90	878.133,81	44.555
Várzea Paulista	162.202.143,30	21.391.200,91	30.945.448,62	44.167.097,27	209.895.063,99	87.802.239,88	82.112.393,07	34.414.825,02	5.565.606,02	109.247
Vera Cruz	...	...	7.736.362,46	...	...	...	...	...	...	10.722
Vinhedo	315.487.714,19	66.583.133,75	23.209.086,58	164.161.130,41	338.020.955,64	133.451.870,16	139.949.701,88	61.180.961,27	3.438.422,33	66.087
Viradouro	...	...	11.604.543,51	...	...	...	...	...	...	17.499
Vista Alegre do Alto	19.988.254,34	1.651.412,99	5.802.271,92	8.304.165,48	20.177.242,54	9.289.920,64	8.750.794,02	2.034.545,73	101.982,15	7.208
Vitória Brasil	8.442.923,59	243.700,58	5.802.278,02	1.349.275,16	8.628.919,76	4.400.215,43	3.169.124,37	1.059.579,96	-	1.747
Votorantim	...	...	30.945.448,62	...	...	...	...	...	...	110.755
Votuporanga	173.890.355,39	32.007.265,79	27.077.267,61	29.884.477,28	167.462.957,92	61.432.935,57	81.529.815,17	20.436.195,43	4.064.011,75	86.059
Zacarias	17.572.125,80	578.550,48	5.802.271,92	5.925.055,79	14.531.807,59	6.789.332,89	4.860.555,94	2.865.906,21	16.012,55	2.394
Total[1]	**113.733.865.106,86**	**34.780.696.288,40**	**9.028.144.181,82**	**26.909.859.980,04**	**110.302.715.755,18**	**44.111.210.277,98**	**48.943.349.771,85**	**12.347.899.907,52**	**5.472.707.958,15**	**41.901.219**

Fonte: *elaborado por Aequus Consultoria com base nos dados da Secretaria do Tesouro Nacional (STN) e do Instituto Brasileiro de Geografia e Estatística (IBGE).* ***Notas:*** *[1]Total ajustado de acordo com metodologia adotada; [2]Valores brutos de FPM e QPM-ICMS (sem o desconto de 20% para o Fundeb); [3]Receita total e despesa total exceto intraorçamentárias; [4]Despesas com pessoal refere-se à despesa corrente de Pessoal e Encargos Sociais (exceto as com sentenças judiciais, as de exercícios anteriores e aplicações diretas entre orgãos) e inclui os gastos com aposentadorias e reformas, pensões, e salários-família registrados em Outras Despesas Correntes; [5]Despesa de custeio abrange toda a despesa corrente exceto as de pessoal e encargos, inativos, pensionistas, salário-família, pagamentos de juros e aplicações diretas entre orgãos; [6]Equivale à despesa de capital, exceto as amortizações da dívida; [7]Equivale à despesa corrente com juros e encargos da dívida somadas à despesa de capital com amortizações da dívida.*

FPM

Desempenho

A receita dos municípios paulistas com o Fundo de Participação dos Municípios (FPM) recuou 3,3% em 2012, voltando à marca de R$ 9,03 bilhões. Com esse resultado, os municípios viram os repasses diminuírem R$ 305,3 milhões, em valores corrigidos pelo Índice de Preços ao Consumidor Amplo (IPCA).

Evolução do FPM nos municípios paulistas
em R$ bilhões - IPCA médio de 2012

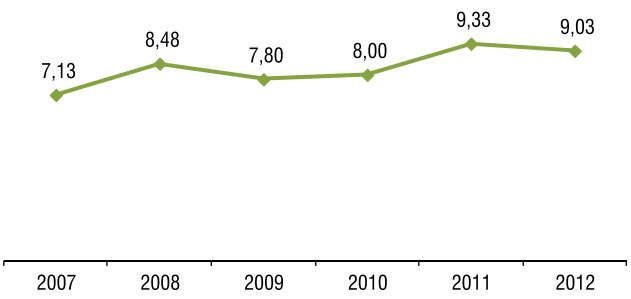

Taxa de crescimento do FPM em relação ao ano anterior

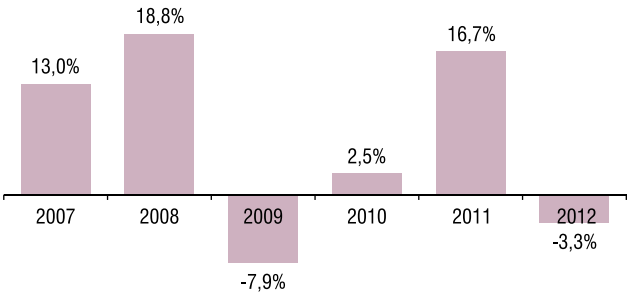

O FPM é formado, efetivamente, por 23,5% do recolhimento líquido do Imposto sobre Rendas e Proventos de Qualquer Natureza (IR) e do Imposto sobre Produtos Industrializados (IPI). Veja mais detalhes no *Saiba mais sobre o FPM*, na página 28.

De acordo com as informações divulgadas pela Secretaria do Tesouro Nacional (STN), houve uma expressiva diminuição real de 8,74% no recolhimento líquido do IPI, entre 2011 e 2012, que passou de R$ 46,48 bilhões para R$ 42,42 bilhões, respectivamente. Essa retração deveu-se, principalmente, aos impactos das políticas fiscais anticíclicas aplicadas pelo Governo Federal em 2012, como a redução do IPI para a compra de automóveis, eletrodomésticos da linha branca, móveis, materiais de construção e bens de capital. Além disso, o imposto é fortemente impactado pelo desempenho da economia nacional. A Pesquisa Industrial Mensal-Produção Física (PIM-PF), realizada pelo Instituto Brasileiro de Geografia e Estatística (IBGE), acusou retração na produção da indústria nacional de 2,7% em 2012, após apontar avanço de 10,5%, em 2010, e ligeiro acréscimo de 0,4% em 2011. A queda do IPI só não foi maior devido ao IPI-Importação, que teve um crescimento de 10,5%, em 2012, em função da alta na taxa de câmbio.

Com relação ao IR, houve um recuo de 0,94% da arrecadação líquida, em relação a 2011, influenciado pela redução na lucratividade das empresas em 2012. Outro responsável pelo recuo foi o decréscimo na arrecadação do IR incidente sobre juros remuneratórios sobre o capital próprio. Essas quedas foram compensadas pelo resultado do imposto cobrado sobre pessoas físicas, que teve alta de 5,1%, pelo imposto cobrado sobre residentes no exterior (4,1%) e pelo aumento da massa salarial, calculada pelo IBGE. Dessa forma, o fraco desempenho do IR e do IPI conciliados justifica a estagnação do Fundo.

Concomitantemente ao fraco desempenho da arrecadação federal com o IR e o IPI, outro fator contribuiu para a queda do repasse do FPM para as prefeituras paulistas: a renda per capita do Estado. Critério para o recebimento entre as capitais estaduais, Distrito Federal e para municípios com mais de 142.633 habitantes, a renda per capita do Estado de São Paulo cresceu mais acentuadamente que a média do Brasil e, com isso, esses municípios paulistas perderam participação no bolo repartido. Isso porque o critério busca privilegiar localidades que possuam menor renda per capita frente às demais regiões.

Em consequência a isso, a Cidade de São Paulo viu o repasse do Fundo cair 15,9% entre 2011 e 2012, isso porque perdeu 0,42 ponto percentual de participação na distribuição do FPM no mesmo período, o que equivaleu a uma perda de R$ 32,7 milhões. Desconsiderando o fator renda per capita, a queda nessa fonte de receita passaria a ser de apenas 2,1%. Também afetados pela elevação da renda no Estado, os muncípios com mais de 300 mil habitantes viram sua receita com o FPM se reduzir em 5,3%.

Taxa de crescimento do FPM dos municípios paulistas agrupados por faixa populacional - 2012/2011

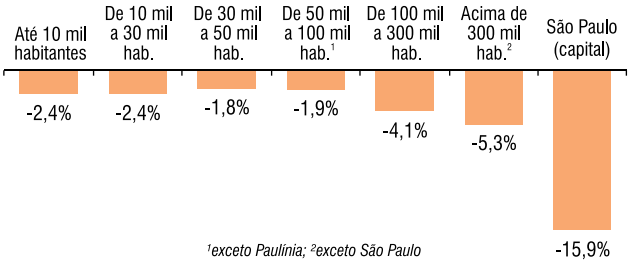

[1]exceto Paulínia; [2]exceto São Paulo

Apenas oito localidades tiveram crescimento na receita do FPM. Em todas elas, o motivo foi o crescimento de sua população, que fez com que o município alcançasse novo patamar no critério de rateio do FPM-Interior. São elas: Louveira, com crescimento de 9,8%, Rio Grande da Serra, Santo Cruz do Rio Pardo (8,5% cada uma), Santa Isabel (7,4%), Ibiúna (5,8%), Mairiporã (5,2%), Itatiba (4,2%) e Caraguatatuba (4,2%).

Participação orçamentária e receita per capita

A distribuição do FPM para os municípios, exceto as capitais, segue uma tabela de coeficientes regressivos em relação ao número de habitantes, de forma que quanto menor a população, proporcionalmente mais recursos o município recebe, o que faz com que as pequenas localidades possuam uma maior participação do FPM nos seus orçamentos. Outro fator que faz ressaltar a importância do FPM para as menores cidades é a baixa capacidade de arrecadação de tributos próprios que as caracterizam, em função da estreita base que possuem, quando comparadas aos municípios maiores.

Participação do FPM na receita corrente dos municípios paulistas agrupados por faixas populacionais - 2012

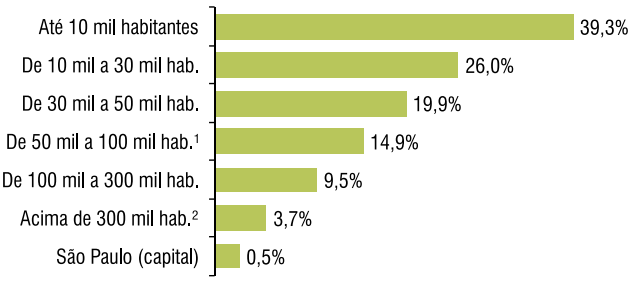

[1]exceto Paulínia; [2]exceto São Paulo

Por esses motivos, enquanto nas localidades com menos de 10 mil habitantes o FPM foi responsável por, em média, 39,3% dos orçamentos municipais, nas cidades maiores, com mais de 300 mil residentes, esse valor foi de 3,7%. Em Torre da Pedra, município de apenas 2.271 habitantes, o FPM foi responsável por mais de três quartos da receita corrente e em outras seis localidades esse percentual ficou acima de 70%. Em Guarulhos, Campinas e São Bernardo do Campo, as três maiores cidades do interior paulista, essa fatia não ultrapassou 2%.

Quando se observa o valor do FPM dividido pelo número de habitantes, é clara a maior importância para os menores municípios. Em 2012, a primeira colocação pertenceu a Borá, menor município do Estado, com apenas 807 habitantes (R$ 7.189,93). As 20 primeiras colocadas não possuem sequer 2 mil habitantes. O FPM per capita diminui conforme cresce o número de habitantes.

FPM per capita e população residente

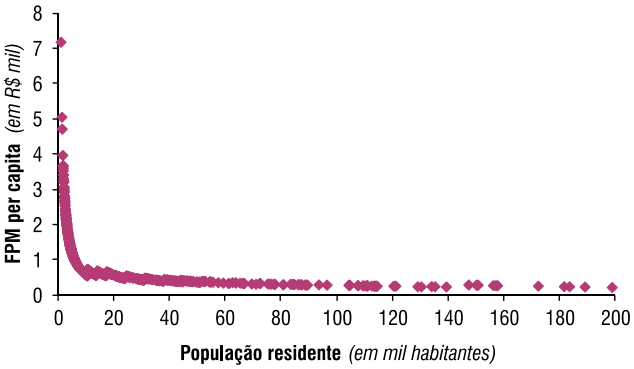

FPM per capita dos municípios paulistas agrupados por faixa populacional - 2012

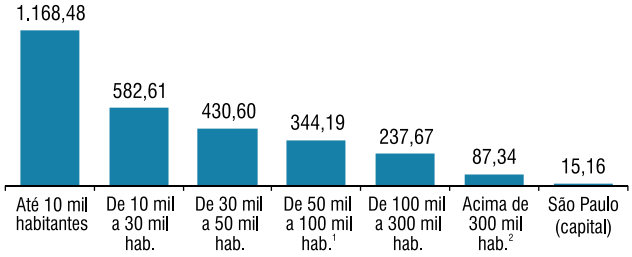

[1]exceto Paulínia; [2]exceto São Paulo

Saiba mais sobre o FPM

O FPM é uma transferência de recursos da União aos municípios brasileiros, garantida pela Constituição Federal, no artigo 159, inciso I, alínea b. Esse Fundo é composto, efetivamente, por 23,5% da arrecadação federal líquida do IR e do IPI, sendo 22,5% da arrecadação repassados a cada dez dias e 1% distribuído em uma única parcela, no primeiro decêndio do mês de dezembro.

Distribuição do FPM

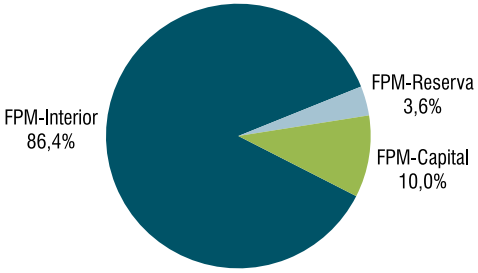

O FPM divide-se em três grupos: FPM-Interior, FPM-Reserva e FPM-Capital; e cada grupo possui critérios específicos de repartição dos recursos, como mostra o quadro abaixo.

Com exceção das capitais, os demais municípios recebem recursos do FPM-Interior. Cada cidade recebe um coeficiente de participação que varia de 0,6 a 4,0 de acordo com o seu número de habitantes, cuja estimativa é divulgada anualmente pelo IBGE (veja tabela ao lado). A participação de cada município é obtida dividindo-se seu coeficiente pela soma dos coeficientes dos municípios de seu respectivo Estado. Segundo a Lei Federal Complementar nº 62/1989, cada Estado possui uma participação fixa na repartição dos recursos do FPM-Interior (veja tabela na página 29). No Estado de São Paulo, os municípios do interior dividem entre si o equivalente a 14,26% do total do FPM a ser distribuído entre todos os municípios brasileiros, exceto as capitais.

Todos os municípios com mais de 142.633 habitantes, exceto capitais, além do FPM-Interior, recebem recursos do FPM-Reserva. O objetivo desse Fundo é proporcionar um adicional de recursos às cidades com maior número de habitantes, beneficiando, principalmente, aquelas localizadas em regiões mais pobres, uma vez que sua distribuição também leva em consideração o inverso da renda per capita dos seus respectivos estados. Em São Paulo, 50 municípios recebem recursos do FPM-Reserva.

O FPM-Capital é distribuído, exclusivamente, às 27 capitais do país e seus critérios de distribuição são os mesmos do FPM-Reserva, ou seja, a população e o inverso da renda per capita estadual.

Coeficientes para distribuição do FPM-Interior

Faixas populacionais	Coeficiente
Até 10.188 habitantes	0,6
De 10.189 a 13.584 habitantes	0,8
De 13.585 a 16.980 habitantes	1,0
De 16.981 a 23.772 habitantes	1,2
De 23.773 a 30.564 habitantes	1,4
De 30.565 a 37.356 habitantes	1,6
De 37.357 a 44.148 habitantes	1,8
De 44.149 a 50.940 habitantes	2,0
De 50.941 a 61.128 habitantes	2,2
De 61.129 a 71.316 habitantes	2,4
De 71.317 a 81.504 habitantes	2,6
De 81.505 a 91.692 habitantes	2,8
De 91.693 a 101.880 habitantes	3,0
De 101.881 a 115.464 habitantes	3,2
De 115.465 a 129.048 habitantes	3,4
De 129.049 a 142.632 habitantes	3,6
De 142.633 a 156.216 habitantes	3,8
Acima de 156.216 habitantes	4,0

Fonte: *Decreto-lei nº 1.881/1981.*

Divisões do FPM e seus respectivos critérios de distribuição

Subdivisões do FPM		Critérios de distribuição
FPM-Interior	86,4% do FPM total. É distribuído aos municípios do interior do país.	Coeficientes definidos por faixa populacional no Decreto Lei nº 1.881/81. Desde 1990, a participação de cada município é obtida dividindo-se seu respectivo coeficiente pelo somatório dos coeficientes dos municípios do Estado.
FPM-Reserva	3,6% do FPM total. É enviado aos municípios do interior com população superior a 142.633 habitantes.	De acordo com coeficientes que consideram a população e o inverso da renda per capita do respectivo Estado. Em 2012, participaram desse fundo 160 municípios brasileiros, sendo 50 paulistas.
FPM-Capital	10% do FPM total. É distribuído às capitais estaduais.	Coeficientes que consideram a população e o inverso da renda per capita do Estado. A participação da capital é obtida dividindo-se seu coeficiente pelo somatório dos coeficientes de todas as capitais.

Fonte: *Lei nº 5.172/66 e Decreto-Lei nº 1.881/1981 e Decisão Normativa nº 118/2011, do Tribunal de Contas da União.*

Participação no FPM-Interior, número de municípios e população por Estado

Estados	Partic. no total *em %*	Número de municípios 2011[1]	População 2011[1]
Acre	0,2630	21	404.087
Alagoas	2,0883	101	2.200.274
Amapá	0,1392	15	277.286
Amazonas	1,2452	61	1.705.963
Bahia	9,2695	416	11.403.928
Ceará	4,5864	183	6.053.566
Espírito Santo	1,7595	77	3.216.529
Goiás	3,7318	245	4.762.567
Maranhão	3,9715	216	5.618.331
Mato Grosso	1,8949	140	2.519.637
Mato Grosso do Sul	1,5004	77	1.681.290
Minas Gerais	14,1846	852	17.343.061
Pará	3,2948	142	6.286.537
Paraíba	3,1942	222	3.058.160
Paraná	7,2857	398	8.747.808
Pernambuco	4,7952	183	7.320.393
Piauí	2,4015	223	2.317.964
Rio de Janeiro	2,7379	91	9.756.729
Rio Grande do Norte	2,4324	166	2.387.877
Rio Grande do Sul	7,3011	495	9.319.936
Rondônia	0,7464	51	1.140.723
Roraima	0,0851	14	169.424
Santa Catarina	4,1997	292	5.889.756
São Paulo	14,2620	644	30.271.063
Sergipe	1,3342	74	1.510.256
Tocantins	1,2955	138	1.165.576
Total	**100,0000**	**5.537**	**146.528.721**

Fonte: *Lei Complementar nº 62/1989 e Decisão Normativa nº 118/2011, do Tribunal de Contas da União.* ***Nota:*** *[1]exceto as capitais.*

Participação das capitais no FPM-Capital - 2008-2012

Capital	UF	Participação					Variação	
		2008	2009	2010	2011	2012	2011/2010	2012/2011
Aracaju	SE	3,03%	2,71%	2,71%	2,70%	3,04%	-0,3%	12,5%
Belém	PA	5,90%	5,92%	5,92%	5,90%	5,90%	-0,3%	0,0%
Belo Horizonte	MG	5,05%	5,08%	5,08%	5,06%	5,06%	-0,3%	0,0%
Boa Vista	RR	2,36%	2,37%	2,37%	2,36%	2,02%	-0,3%	-14,3%
Brasília	DF	1,68%	1,69%	1,69%	1,69%	1,69%	-0,3%	0,0%
Campo Grande	MS	2,02%	2,03%	2,03%	2,02%	1,69%	-0,3%	-16,7%
Cuiabá	MT	1,52%	1,69%	1,69%	1,52%	1,52%	-10,3%	0,0%
Curitiba	PR	3,41%	3,81%	3,43%	3,04%	3,37%	-11,4%	11,1%
Florianópolis	SC	1,35%	1,35%	1,35%	1,35%	1,35%	-0,3%	0,0%
Fortaleza	CE	10,53%	10,58%	10,58%	10,54%	10,54%	-0,3%	0,0%
Goiânia	GO	3,03%	3,05%	3,05%	3,04%	3,04%	-0,3%	0,0%
João Pessoa	PB	4,21%	4,23%	4,23%	4,22%	4,22%	-0,3%	0,0%
Macapá	AP	2,70%	2,37%	2,37%	2,36%	2,36%	-0,3%	0,0%
Maceió	AL	5,27%	5,29%	5,29%	5,27%	5,27%	-0,3%	0,0%
Manaus	AM	4,04%	3,39%	4,06%	4,05%	4,05%	-0,3%	0,0%
Natal	RN	3,37%	3,05%	3,38%	3,37%	3,37%	-0,3%	0,0%
Palmas	TO	2,70%	3,05%	2,71%	2,70%	2,70%	-0,3%	0,0%
Porto Alegre	RS	2,65%	2,67%	2,66%	2,66%	2,66%	-0,3%	0,0%
Porto Velho	RO	2,36%	2,71%	2,37%	2,36%	2,02%	-0,3%	-14,3%
Recife	PE	5,90%	5,92%	5,92%	5,90%	5,90%	-0,3%	0,0%
Rio Branco	AC	3,03%	3,05%	2,71%	2,70%	2,70%	-0,3%	0,0%
Rio de Janeiro	RJ	2,95%	2,96%	3,38%	2,95%	3,37%	-12,8%	14,2%
Salvador	BA	7,58%	7,62%	7,61%	8,44%	7,59%	10,8%	-10,0%
São Luís	MA	5,27%	5,29%	5,29%	5,27%	5,27%	-0,3%	0,0%
São Paulo	SP	2,53%	2,54%	2,54%	2,95%	2,53%	16,3%	-14,3%
Teresina	PI	4,21%	4,23%	4,23%	4,22%	5,27%	-0,3%	24,9%
Vitória	ES	1,35%	1,35%	1,35%	1,35%	1,52%	-0,3%	12,5%
Total		**100,0%**	**100,0%**	**100,0%**	**100,0%**	**100,0%**	**0,0%**	**0,0%**

Fonte: *Decisões Normativas nº 87/2007, 92/2008, 101/2009, 109/2010 e 118/2011, do Tribunal de Contas da União.*

EVOLUÇÃO 2007-2012

FPM[1]

População 2012	Município	2007	2008	2009	2010	2011	2012	Variação 2012/2011	Partic. na rec. corr.[2] 2012	FPM[1] per capita 2012
		em R$ mil - IPCA médio de 2012						em %		em R$
1.380.447	Até 10 mil habitantes	1.272.404,2	1.549.143,5	1.400.435,6	1.428.914,4	1.652.065,0	1.613.031,6	-2,4	39,3	1.168,48
3.160.371	De 10 mil a 30 mil hab.	1.415.638,0	1.708.887,2	1.581.786,9	1.627.660,3	1.885.810,3	1.841.254,2	-2,4	26,0	582,61
2.452.416	De 30 mil a 50 mil hab.	811.558,6	960.320,3	906.756,8	932.049,7	1.075.271,0	1.056.013,4	-1,8	19,9	430,60
3.523.239	De 50 mil a 100 mil hab.[3]	944.642,6	1.114.491,6	1.036.053,6	1.063.975,8	1.236.077,3	1.212.674,8	-1,9	14,9	344,19
86.800	Paulínia	18.216,0	24.147,3	23.508,5	23.986,6	27.732,5	27.077,3	-2,4	2,7	311,95
104.150	Caraguatatuba	22.770,7	26.004,8	25.187,7	25.699,9	29.713,4	30.945,4	4,2	8,9	297,12
104.420	Ourinhos	24.288,7	27.862,3	26.866,9	27.413,2	31.694,3	30.945,4	-2,4	13,6	296,36
104.533	Itatiba	22.770,7	26.004,8	25.187,7	25.699,9	29.713,4	30.945,4	4,2	13,3	296,04
107.382	Salto	24.288,7	29.719,8	26.866,9	27.413,2	31.694,3	30.945,4	-2,4	14,2	288,18
107.556	Poá	24.288,7	29.719,8	26.866,9	27.413,2	31.694,3	30.945,4	-2,4	11,8	287,71
109.247	Várzea Paulista	24.288,7	27.862,3	26.866,9	27.413,2	31.694,3	30.945,4	-2,4	20,3	283,26
109.425	Tatuí	24.288,7	27.862,3	26.866,9	27.413,2	31.694,3	30.945,4	-2,4	14,5	282,80
110.390	Valinhos	22.770,7	27.862,3	26.866,9	27.413,2	31.694,3	30.945,4	-2,4	9,7	280,33
110.755	Votorantim	24.288,7	27.862,3	26.866,9	27.413,2	31.694,3	30.945,4	-2,4	...	279,40
110.842	Jandira	24.288,7	29.719,8	26.866,9	27.413,2	31.694,3	30.945,4	-2,4	17,1	279,19
110.907	Birigui	24.288,7	29.719,8	26.866,9	27.413,2	31.694,3	30.945,4	-2,4	13,6	279,02
112.401	Sertãozinho	24.288,7	29.719,8	26.866,9	27.413,2	31.694,3	30.945,4	-2,4	9,1	275,31
113.258	Guaratinguetá	24.288,7	29.719,8	26.866,9	27.413,2	31.694,3	30.945,4	-2,4	14,2	273,23
113.338	Barretos	24.288,7	29.719,8	26.866,9	27.413,2	31.694,3	30.945,4	-2,4	10,9	273,04
113.873	Catanduva	25.806,2	29.719,8	26.866,9	27.413,2	31.694,3	30.945,4	-2,4	10,8	271,75
113.945	Santana de Parnaíba	24.288,2	27.862,3	26.866,9	27.413,2	31.694,3	30.945,4	-2,4	5,8	271,58
114.361	Ribeirão Pires	25.806,7	29.719,8	26.866,9	27.413,2	31.694,3	30.945,4	-2,4	16,3	270,59
120.293	Cubatão	25.806,7	31.577,3	28.546,0	30.839,9	33.675,2	32.879,5	-2,4	...	273,33
121.055	Araras	25.806,2	29.719,8	26.866,9	27.413,2	33.675,2	32.879,5	-2,4	10,4	271,61
128.914	Atibaia	27.324,3	31.577,3	28.546,0	29.126,6	33.675,2	32.879,5	-2,4	11,8	255,05
130.201	Botucatu	25.806,7	31.577,3	28.546,0	30.839,9	33.675,2	32.879,5	-2,4	13,5	252,53
133.900	Jaú	25.806,7	31.577,3	30.225,2	30.839,9	35.656,1	34.813,6	-2,4	13,3	260,00
135.150	Franco da Rocha	25.806,7	31.577,3	30.225,2	30.839,9	35.656,1	34.813,6	-2,4	19,3	257,59
139.211	Mogi Guaçu	27.324,8	33.434,7	30.225,2	30.839,9	35.656,1	34.813,6	-2,4	11,3	250,08
147.219	Itapetininga	37.140,9	33.434,7	39.500,0	40.218,9	47.642,3	45.082,5	-5,4	15,7	306,23
150.023	Bragança Paulista	37.140,9	33.434,7	39.500,0	40.218,9	47.642,3	45.082,5	-5,4	15,1	300,50
150.162	Pindamonhangaba	37.140,9	33.434,7	39.500,0	40.218,9	47.642,3	45.082,5	-5,4	14,3	300,23
150.638	São Caetano do Sul	27.747,8	43.971,8	39.500,0	40.218,9	47.642,3	45.082,5	-5,4	...	299,28
156.077	Itapecerica da Serra	38.662,4	43.971,8	41.179,2	41.932,2	47.642,3	45.082,5	-5,4	16,9	288,85
156.983	Itu	37.144,3	43.971,8	39.500,0	41.932,2	47.642,3	45.082,5	-5,4	11,9	287,18
157.603	Francisco Morato	38.662,4	43.971,8	39.500,0	41.932,2	47.642,3	45.082,5	-5,4	21,5	286,05
172.222	Ferraz de Vasconcelos	38.662,4	45.829,3	41.179,2	41.932,2	49.623,2	47.016,5	-5,3	22,5	273,00
181.509	Santa Bárbara d'Oeste	38.662,4	45.829,3	41.179,2	41.932,2	49.623,2	47.016,5	-5,3	14,9	259,03
183.441	Araçatuba	38.662,4	45.829,3	41.179,2	41.932,2	49.623,2	47.016,5	-5,3	11,8	256,30
188.977	Rio Claro	38.662,4	45.829,3	41.179,2	41.932,2	49.623,2	47.016,5	-5,3	9,7	248,80
198.758	Hortolândia	38.662,4	45.829,3	41.179,2	41.932,2	49.623,2	47.016,5	-5,3	9,4	236,55
206.558	Itapevi	38.662,4	45.829,3	41.179,2	41.932,2	49.623,2	47.016,5	-5,3	12,3	227,62
209.027	Cotia	38.662,4	45.829,3	41.179,2	41.932,2	49.623,2	47.016,5	-5,3	8,3	224,93

População 2012	Município	2007	2008	2009	2010	2011	2012	Variação 2012/2011	Partic. na rec. corr.[2] 2012	FPM[1] per capita 2012
		em R$ mil - IPCA médio de 2012						em %		em R$
209.859	Indaiatuba	38.662,4	45.829,3	41.179,2	41.932,2	49.623,2	47.016,5	-5,3	6,9	224,04
210.393	Presidente Prudente	38.662,4	45.829,3	41.179,2	41.932,2	49.623,2	47.016,5	-5,3	11,8	223,47
212.617	Araraquara	38.662,4	45.829,3	41.179,2	41.932,2	49.623,2	47.016,5	-5,3	9,5	221,13
214.223	Jacareí	38.662,4	45.829,3	41.179,2	41.932,2	49.623,2	47.016,5	-5,3	8,6	219,47
214.873	Americana	38.662,4	45.829,3	41.179,2	41.932,2	49.623,2	47.016,5	-5,3	8,8	218,81
219.664	Marília	38.662,4	45.829,3	41.179,2	41.932,2	49.623,2	47.016,5	-5,3	9,3	214,04
226.322	São Carlos	38.662,4	45.829,3	41.179,2	41.932,2	49.623,2	47.016,5	-5,3	9,3	207,74
245.148	Embu	38.662,4	45.829,3	41.179,2	41.932,2	49.623,2	47.016,5	-5,3	12,6	191,79
245.652	Barueri	38.662,4	45.829,3	41.179,2	41.932,2	49.623,2	47.016,5	-5,3	2,7	191,39
246.247	Sumaré	38.662,4	45.829,3	41.179,2	41.932,2	49.623,2	47.016,5	-5,3	9,9	190,93
251.608	Taboão da Serra	38.662,4	45.829,3	41.179,2	41.932,2	49.623,2	47.016,5	-5,3	9,7	186,86
267.583	Suzano	38.662,4	45.829,3	41.179,2	41.932,2	49.623,2	47.016,5	-5,3	10,3	175,71
272.390	Praia Grande	38.662,4	45.829,3	41.179,2	41.932,2	49.623,2	47.016,5	-5,3	5,8	172,61
280.096	Limeira	38.662,4	45.829,3	41.179,2	41.932,2	49.623,2	47.016,5	-5,3	7,5	167,86
283.899	Taubaté	38.662,4	45.829,3	41.179,2	41.932,2	49.623,2	47.016,5	-5,3	6,9	165,61
294.669	Guarujá	38.662,4	45.829,3	41.179,2	41.932,2	49.623,2	47.016,5	-5,3	5,6	159,56
9.083.947	**De 100 mil a 300 mil hab.**	**1.737.944,7**	**2.037.968,0**	**1.881.860,2**	**1.924.451,0**	**2.251.340,4**	**2.158.989,4**	**-4,1**	**9,5**	**237,67**
323.307	Franca	38.662,4	45.829,3	41.179,2	41.932,2	49.623,2	47.016,5	-5,3	10,8	145,42
329.144	Itaquaquecetuba	38.662,4	45.829,3	41.179,2	41.932,2	49.623,2	47.016,5	-5,3	12,1	142,84
336.809	São Vicente	38.662,4	45.829,3	41.179,2	41.932,2	49.623,2	47.016,5	-5,3	7,6	139,59
348.146	Bauru	38.662,4	45.829,3	41.179,2	41.932,2	49.623,2	47.016,5	-5,3	6,6	135,05
369.919	Piracicaba	38.662,4	45.829,3	41.179,2	41.932,2	49.623,2	47.016,5	-5,3	4,9	127,10
373.358	Carapicuíba	38.662,4	45.829,3	41.179,2	41.932,2	49.623,2	47.016,5	-5,3	12,9	125,93
377.183	Jundiaí	38.662,4	45.829,3	41.179,2	41.932,2	49.623,2	47.016,5	-5,3	3,6	124,65
390.980	Diadema	38.662,4	45.829,3	41.179,2	41.932,2	49.623,2	47.016,5	-5,3	5,2	120,25
396.468	Mogi das Cruzes	38.662,4	45.829,3	41.179,2	41.932,2	49.623,2	47.016,5	-5,3	5,7	118,59
415.769	São José do Rio Preto	38.662,4	45.829,3	41.179,2	41.932,2	49.623,2	47.016,5	-5,3	5,0	113,08
419.614	Santos	38.662,4	45.829,3	41.179,2	41.932,2	49.623,2	47.016,5	-5,3	3,0	112,05
425.169	Mauá	38.662,4	45.829,3	41.179,2	41.932,2	49.623,2	47.016,5	-5,3	7,0	110,58
600.692	Sorocaba	38.662,4	45.829,3	41.179,2	41.932,2	49.623,2	47.016,5	-5,3	3,1	78,27
619.746	Ribeirão Preto	38.662,4	45.829,3	41.179,2	41.932,2	49.623,2	47.016,5	-5,3	3,2	75,86
643.603	São José dos Campos	38.662,4	45.829,3	41.179,2	41.932,2	49.623,2	47.016,5	-5,3	2,5	73,05
668.877	Osasco	38.662,4	45.829,3	41.179,2	41.932,2	49.623,2	47.016,5	-5,3	3,3	70,29
680.496	Santo André	37.884,3	45.829,3	41.179,2	41.932,2	49.623,2	47.016,5	-5,3	3,0	69,09
774.886	São Bernardo do Campo	38.662,4	45.829,3	41.179,2	41.932,2	49.623,2	47.016,5	-5,3	1,8	60,68
1.098.630	Campinas	39.725,2	47.999,2	43.078,1	43.848,7	52.124,6	49.100,2	-5,8	1,7	44,69
1.244.518	Guarulhos	42.813,1	50.169,1	44.977,0	45.765,1	54.625,9	51.183,9	-6,3	2,0	41,13
10.837.314	**Acima de 300 mil hab.[4]**	**777.682,7**	**923.096,0**	**829.280,8**	**844.393,9**	**999.968,4**	**946.581,9**	**-5,3**	**3,7**	**87,34**
30.524.534	Interior	6.978.086,8	8.318.053,9	7.659.682,5	7.845.431,6	9.128.264,9	8.855.622,6	-3,0	11,9	290,11
11.376.685	São Paulo	155.670,9	159.267,1	144.592,9	150.783,5	205.220,4	172.521,6	-15,9	0,5	15,16
41.901.219	**Total**	**7.133.757,7**	**8.477.321,1**	**7.804.275,3**	**7.996.215,1**	**9.333.485,4**	**9.028.144,2**	**-3,3**	**8,4**	**215,46**

Fonte: *elaborado por Aequus Consultoria com base nos dados da Secretaria do Tesouro Nacional (STN) e do Instituto Brasileiro de Geografia e Estatística (IBGE).* ***Notas:*** *[1]valores integrais, sem as deduções destinadas à formação do Fundeb; [2]receita corrente, exceto intraorçamentárias, deduzida da parcela destinada ao Fundeb (ver "Nota metodológica", na página 3); [3]exceto Paulínia; [4]exceto São Paulo.*

RANKING 2012

FPM

Valores absolutos

Posição	Município	FPM[1] *em R$*	População 2012
1º	São Paulo	172.521.571,08	11.376.685
2º	Guarulhos	51.183.909,96	1.244.518
3º	Campinas	49.100.226,81	1.098.630
4º	São Bernardo do Campo	47.016.543,81	774.886
5º	Santo André	47.016.543,81	680.496
6º	Osasco	47.016.543,81	668.877
7º	São José dos Campos	47.016.543,81	643.603
8º	Ribeirão Preto	47.016.543,81	619.746
9º	Sorocaba	47.016.543,81	600.692
10º	Mauá	47.016.543,81	425.169
11º	Santos	47.016.543,81	419.614
12º	São José do Rio Preto	47.016.543,81	415.769
13º	Mogi das Cruzes	47.016.543,81	396.468
14º	Diadema	47.016.543,81	390.980
15º	Jundiaí	47.016.543,81	377.183
16º	Carapicuíba	47.016.543,81	373.358
17º	Piracicaba	47.016.543,81	369.919
18º	Bauru	47.016.543,81	348.146
19º	São Vicente	47.016.543,81	336.809
20º	Itaquaquecetuba	47.016.543,81	329.144
21º	Franca	47.016.543,81	323.307
22º	Guarujá	47.016.543,81	294.669
23º	Taubaté	47.016.543,81	283.899
24º	Limeira	47.016.543,81	280.096
25º	Praia Grande	47.016.543,81	272.390
26º	Suzano	47.016.543,81	267.583
27º	Taboão da Serra	47.016.543,81	251.608
28º	Sumaré	47.016.543,81	246.247
29º	Barueri	47.016.543,81	245.652
30º	Embu	47.016.543,81	245.148
31º	São Carlos	47.016.543,81	226.322
32º	Marília	47.016.543,81	219.664
33º	Americana	47.016.543,81	214.873
34º	Jacareí	47.016.543,81	214.223
35º	Araraquara	47.016.543,81	212.617
36º	Presidente Prudente	47.016.543,81	210.393
37º	Indaiatuba	47.016.543,81	209.859
38º	Cotia	47.016.543,81	209.027
39º	Itapevi	47.016.543,81	206.558
40º	Hortolândia	47.016.543,81	198.758
41º	Rio Claro	47.016.543,81	188.977
42º	Araçatuba	47.016.543,81	183.441
43º	Santa Bárbara d'Oeste	47.016.543,81	181.509
44º	Ferraz de Vasconcelos	47.016.543,81	172.222
45º	Francisco Morato	45.082.453,32	157.603
46º	Itu	45.082.453,32	156.983
47º	Itapecerica da Serra	45.082.453,32	156.077
48º	São Caetano do Sul	45.082.453,32	150.638
49º	Pindamonhangaba	45.082.453,32	150.162
50º	Bragança Paulista	45.082.453,32	150.023
51º	Itapetininga	45.082.453,32	147.219
52º	Mogi Guaçu	34.813.629,76	139.211
53º	Franco da Rocha	34.813.629,76	135.150
54º	Jaú	34.813.629,76	133.900
55º	Botucatu	32.879.539,18	130.201
56º	Atibaia	32.879.539,18	128.914
57º	Araras	32.879.539,18	121.055
58º	Cubatão	32.879.539,18	120.293
59º	Ribeirão Pires	30.945.448,62	114.361
60º	Santana de Parnaíba	30.945.448,62	113.945
61º	Catanduva	30.945.448,62	113.873
62º	Barretos	30.945.448,62	113.338
63º	Guaratinguetá	30.945.448,62	113.258
64º	Sertãozinho	30.945.448,62	112.401
65º	Birigui	30.945.448,62	110.907
66º	Jandira	30.945.448,62	110.842
67º	Votorantim	30.945.448,62	110.755
68º	Valinhos	30.945.448,62	110.390
69º	Tatuí	30.945.448,62	109.425
70º	Várzea Paulista	30.945.448,62	109.247
71º	Poá	30.945.448,62	107.556
72º	Salto	30.945.448,62	107.382
73º	Itatiba	30.945.448,62	104.533
74º	Ourinhos	30.945.448,62	104.420
75º	Caraguatatuba	30.945.448,62	104.150
76º	Assis	29.011.358,12	96.336
77º	Leme	29.011.358,12	93.417
78º	Itanhaém	27.077.267,61	89.332
79º	Caieiras	27.077.267,61	88.841
80º	Itapeva	27.077.267,61	88.491
81º	Moji Mirim	27.077.267,61	87.266
82º	Paulínia	27.077.267,61	86.800
83º	Votuporanga	27.077.267,61	86.059
84º	Caçapava	27.077.267,61	86.054
85º	São João da Boa Vista	27.077.267,61	84.584
86º	Mairiporã	27.077.267,61	84.104
87º	Avaré	27.077.267,61	83.910
88º	Lorena	27.077.267,61	83.224
89º	São Roque	25.143.177,13	80.661
90º	Ubatuba	25.143.177,13	80.604
91º	Cruzeiro	25.143.177,13	77.575
92º	Matão	25.143.177,13	77.546
93º	Arujá	25.143.177,13	77.279
94º	São Sebastião	25.143.177,13	76.344
95º	Campo Limpo Paulista	25.143.177,13	75.637
96º	Bebedouro	25.143.177,13	75.069
97º	Jaboticabal	25.143.177,13	72.305
98º	Lins	25.143.177,13	72.260
99º	Ibiúna	25.143.177,13	72.249
100º	Pirassununga	23.209.086,58	70.869
	Total dos 100 maiores	**3.933.749.544,80**	**33.344.762**
	Total dos demais	**5.094.394.637,02**	**8.556.457**
	Total geral	**9.028.144.181,82**	**41.901.219**

Fonte: *elaborado por Aequus Consultoria com base nos dados da Secretaria do Tesouro Nacional (STN) e do Instituto Brasileiro de Geografia e Estatística (IBGE).* ***Nota:*** *[1]valores integrais, sem as deduções destinadas à formação do Fundeb.*

Valores per capita

Posição	Município	FPM[1] per capita	FPM[1]	População 2012
		em R$		
1º	Borá	7.189,93	5.802.271,92	807
2º	Nova Castilho	5.063,06	5.802.271,92	1.146
3º	Uru	4.724,98	5.802.271,92	1.228
4º	Santa Salete	3.979,61	5.802.271,92	1.458
5º	Trabiju	3.698,07	5.802.271,92	1.569
6º	Fernão	3.665,36	5.802.271,92	1.583
7º	Santana da Ponte Pensa	3.619,63	5.802.271,92	1.603
8º	União Paulista	3.546,62	5.802.271,92	1.636
9º	Flora Rica	3.437,36	5.802.271,92	1.688
10º	Dirce Reis	3.415,11	5.802.271,92	1.699
11º	Vitória Brasil	3.321,28	5.802.278,02	1.747
12º	Paulistânia	3.261,54	5.802.271,92	1.779
13º	São João de Iracema	3.228,87	5.802.271,92	1.797
14º	Aspásia	3.219,91	5.802.271,92	1.802
15º	Mesópolis	3.086,31	5.802.271,92	1.880
16º	Arco-Íris	3.069,99	5.802.271,92	1.890
17º	Turmalina	3.022,02	5.802.271,92	1.920
18º	Turiúba	2.997,04	5.802.271,92	1.936
19º	Guarani d'Oeste	2.952,81	5.802.271,92	1.965
20º	Santa Cruz da Esperança	2.934,89	5.802.271,92	1.977
21º	Parisi	2.837,30	5.802.271,92	2.045
22º	Nova Canaã Paulista	2.818,00	5.802.271,92	2.059
23º	Santa Clara d'Oeste	2.790,90	5.802.271,92	2.079
24º	Dolcinópolis	2.778,87	5.802.271,92	2.088
25º	São João do Pau d'Alho	2.773,55	5.802.271,92	2.092
26º	Marinópolis	2.761,67	5.802.271,92	2.101
27º	Monções	2.706,28	5.802.271,92	2.144
28º	Lourdes	2.702,50	5.802.271,92	2.147
29º	Ribeirão dos Índios	2.659,15	5.802.271,92	2.182
30º	Nova Guataporanga	2.648,23	5.802.271,92	2.191
31º	Cruzália	2.608,94	5.802.271,92	2.224
32º	Lucianópolis	2.562,84	5.802.271,92	2.264
33º	Torre de Pedra	2.554,94	5.802.271,92	2.271
34º	Borebi	2.471,15	5.802.271,92	2.348
35º	Sagres	2.428,75	5.802.271,92	2.389
36º	Zacarias	2.423,67	5.802.271,92	2.394
37º	Embaúba	2.402,60	5.802.271,92	2.415
38º	Arapeí	2.344,35	5.802.271,92	2.475
39º	Pontes Gestal	2.307,07	5.802.271,92	2.515
40º	Santa Rita d'Oeste	2.301,58	5.802.271,92	2.521
41º	Pedranópolis	2.291,58	5.802.271,92	2.532
42º	Oscar Bressane	2.288,86	5.802.271,92	2.535
43º	São João das Duas Pontes	2.273,62	5.802.271,92	2.552
44º	Cássia dos Coqueiros	2.232,50	5.802.271,92	2.599
45º	Brejo Alegre	2.219,69	5.802.271,92	2.614
46º	Óleo	2.210,39	5.802.271,92	2.625
47º	Timburi	2.202,84	5.802.271,92	2.634
48º	Estrela do Norte	2.178,85	5.802.271,92	2.663
49º	Cândido Rodrigues	2.167,45	5.802.271,92	2.677
50º	Lutécia	2.159,39	5.802.271,92	2.687
51º	Marapoama	2.154,58	5.802.271,92	2.693
52º	Gabriel Monteiro	2.144,22	5.802.271,92	2.706
53º	Bento de Abreu	2.135,54	5.802.271,92	2.717
54º	Taquaral	2.127,71	5.802.271,92	2.727
55º	Nantes	2.091,66	5.802.271,92	2.774
56º	São Francisco	2.084,90	5.802.271,92	2.783
57º	Florínia	2.083,40	5.802.271,92	2.785
58º	Rubiácea	2.080,41	5.802.271,92	2.789
59º	Águas de São Pedro	2.048,82	5.802.271,92	2.832
60º	Santa Mercedes	2.045,94	5.802.271,92	2.836
61º	Santo Expedito	2.039,46	5.802.271,92	2.845
62º	Mira Estrela	2.033,03	5.802.271,92	2.854
63º	Jumirim	2.008,40	5.802.271,92	2.889
64º	Rubinéia	2.000,78	5.802.271,92	2.900
65º	Queiroz	1.997,34	5.802.271,92	2.905
66º	Pedrinhas Paulista	1.965,54	5.802.271,92	2.952
67º	Floreal	1.953,63	5.802.271,92	2.970
68º	Alvinlândia	1.918,11	5.802.271,92	3.025
69º	Emilianópolis	1.908,64	5.802.271,92	3.040
70º	Pracinha	1.887,53	5.802.271,92	3.074
71º	Sebastianópolis do Sul	1.868,69	5.802.271,92	3.105
72º	Jeriquara	1.846,68	5.802.271,92	3.142
73º	Barão de Antonina	1.833,26	5.802.271,92	3.165
74º	Magda	1.832,10	5.802.271,92	3.167
75º	Elisiário	1.812,08	5.802.271,92	3.202
76º	Nova Independência	1.801,95	5.802.271,92	3.220
77º	Itaóca	1.796,93	5.802.271,92	3.229
78º	Platina	1.789,72	5.802.271,92	3.242
79º	Mombuca	1.763,07	5.802.271,92	3.291
80º	Quadra	1.745,04	5.802.271,92	3.325
81º	Ribeira	1.739,29	5.802.271,92	3.336
82º	Itaju	1.738,25	5.802.271,92	3.338
83º	Pongaí	1.682,31	5.802.271,92	3.449
84º	Rifaina	1.680,36	5.802.271,92	3.453
85º	Suzanápolis	1.670,68	5.802.271,92	3.473
86º	Adolfo	1.639,99	5.802.271,92	3.538
87º	Piquerobi	1.636,29	5.802.271,92	3.546
88º	Nova Luzitânia	1.636,29	5.802.271,92	3.546
89º	Sarutaiá	1.609,51	5.802.271,92	3.605
90º	Bom Sucesso de Itararé	1.601,51	5.802.271,92	3.623
91º	Macedônia	1.589,66	5.802.271,92	3.650
92º	Inúbia Paulista	1.577,56	5.802.271,92	3.678
93º	Areias	1.563,53	5.802.271,92	3.711
94º	Anhumas	1.531,75	5.802.271,92	3.788
95º	Sandovalina	1.530,13	5.802.271,92	3.792
96º	Meridiano	1.514,95	5.802.271,92	3.830
97º	Álvares Florence	1.513,37	5.802.271,92	3.834
98º	Paranapuã	1.509,83	5.802.271,92	3.843
99º	Redenção da Serra	1.508,26	5.802.271,92	3.847
100º	Altair	1.503,57	5.802.271,92	3.859
	Total dos 100 maiores	**2.180,53**	**580.227.198,10**	**266.095**
	Total dos demais	**202,90**	**8.447.916.983,72**	**41.635.124**
	Total geral	**215,46**	**9.028.144.181,82**	**41.901.219**

Fonte: *elaborado por Aequus Consultoria com base nos dados da Secretaria do Tesouro Nacional (STN) e do Instituto Brasileiro de Geografia e Estatística (IBGE).* ***Nota:*** *[1]valores integrais, sem as deduções destinadas à formação do Fundeb.*

ICMS municipal

Desempenho

Em 2012, o Estado de São Paulo transferiu aos seus municípios o total de R$ 26,91 bilhões relativos à quota-parte municipal no Imposto sobre Operações relativas à Circulação de Mercadorias e sobre a Prestação de Serviços de Transporte Interestadual e Intermunicipal e de Comunicação (QPM-ICMS), valor apenas 1,9% maior comparado ao ano anterior. O ICMS é um tributo arrecadado pelos estados, que, conforme determinado pela Constituição Federal, devem transferir 25% dessa arrecadação aos municípios (veja mais detalhes no *Saiba mais sobre o ICMS*, na página 35).

A arrecadação estadual do ICMS foi influenciada pelo desempenho da economia paulista, que desacelerou em 2012, crescendo 1,4% frente aos 3% de 2011, segundo estimativas da Fundação Sistema Estadual de Análise de Dados (Seade) para o cálculo preliminar do Produto Interno Bruto (PIB) trimestral.

Evolução do ICMS municipal
em R$ bilhões - IPCA médio de 2012

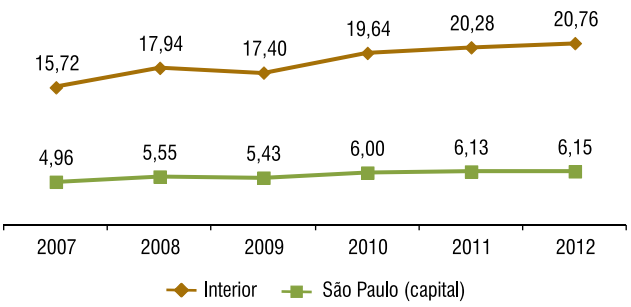

Taxa de crescimento do ICMS municipal em relação ao ano anterior

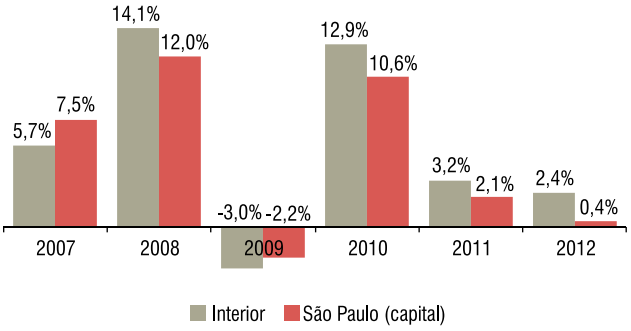

A capital paulista recebeu R$ 6,15 bilhões do ICMS, praticamente o mesmo valor do ano anterior, com leve crescimento real de 0,4%. A capital, sozinha, concentrou 22,9% do total transferido pelo Estado de São Paulo aos seus municípios. Com um Índice de Participação do Município (IPM) de 23,06%, a capital fica muito à frente do restante das cidades, já que o segundo maior IPM é o de São Bernardo do Campo, de 3,52%.

Dos 572 municípios que apresentaram dados para 2011 e 2012, 417 tiveram aumentos nos repasses do ICMS. Individualmente, o maior aumento foi registrado em Gavião Peixoto, que mais que dobrou sua receita do ICMS entre 2011 e 2012, passando de R$ 5,8 milhões para R$ 12,5 milhões, respectivamente. Esse acréscimo deveu-se ao aumento no seu IPM que subiu de 2,22%, em 2011, para 4,71%, em 2012.

Outros municípios que tiveram incrementos significativos nos repasses do ICMS foram: Brejo Alegre (95,9%) e Sebastianópolis do Sul (81,3%). Em contrapartida, quatro municípios tiveram perdas reais do ICMS superiores a 20%. São eles: Bebedouro (-23,9%), Alumínio (-22,6%), Piraju (-22,1%) e Monte Azul Paulista (-21,5%).

Entre os municípios com mais de 100 mil habitantes, oito se destacaram com variações de dois dígitos: positivas nos casos de Botucatu (33,8%), Francisco Morato (29,4%), Itapevi (25,8%), Caraguatatuba (16,8%), Embu das Artes (15,7%), Santana de Parnaíba (11,8%) e Taubaté (10,2%), e negativa em Pindamonhangaba (-13,3%).

Taxa de crescimento do ICMS dos municípios agrupados por faixa populacional - 2012/2011

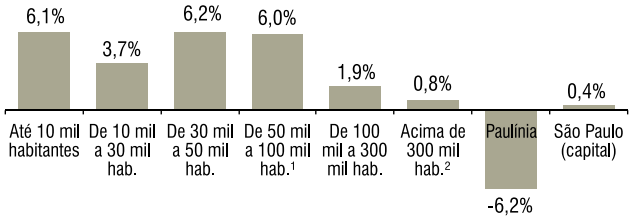

¹exceto Paulínia; ²exceto São Paulo

Participação orçamentária e receita per capita

A QPM-ICMS é uma importante fonte de receita para os municípios. Em 2012, sua participação na receita corrente municipal do interior foi, em média, de 28%, e na capital, de 18,6%.

Para 57 cidades do Estado, o valor recebido com ICMS correspondeu a mais de 40% de seus orçamentos correntes. Dentre essas cidades, apenas oito têm população acima de 50 mil

habitantes, o que demonstra a importância do ICMS para os pequenos municípios.

Em Ariranha, município com uma população de aproximadamente 9 mil habitantes, o peso do ICMS chegou a 74,9%, o maior dentre todas as cidades paulistas. Ouroeste, Louveira, Paulínia e Rosana também registraram participações elevadas, de 72,3%, 68,8%, 67,4% e 66,8%, respectivamente.

Entre os municípios com mais de 100 mil habitantes, as maiores participações na receita corrente foram verificadas em Pindamonhangaba (41,4%), Itapecerica da Serra (38,2%), Sumaré (37,8%), Suzano (37,7%) e Taubaté (35,5%).

Participação do ICMS na receita corrente dos municípios agrupados por faixa populacional - 2012

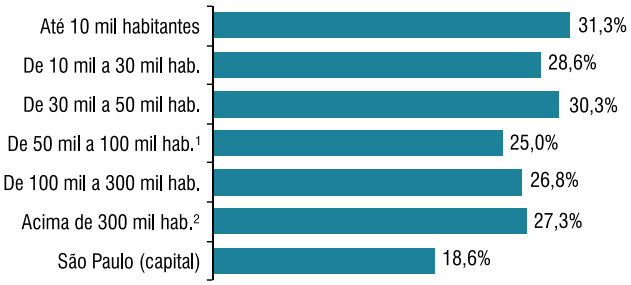

¹exceto Paulínia; ²exceto São Paulo

Em média, cada município paulista recebeu R$ 642,22 do ICMS por habitante. Paulínia, devido à forte arrecadação do setor industrial, principalmente o ligado à cadeia produtiva petroquímica, foi o que recebeu o maior valor per capita do ICMS no Estado em 2012, de R$ 7.845,69.

As dez maiores receitas QPM-ICMS per capita no Estado de São Paulo em 2012

Posição	Município	ICMS per capita	ICMS	População 2012
		em R$		
1º	Paulínia	7.845,69	681.005.873	86.800
2º	Louveira	4.580,51	179.198.528	39.122
3º	Ouroeste	4.229,50	36.902.390	8.725
4º	Monções	3.219,45	6.902.504	2.144
5º	Borá	3.154,50	2.545.679	807
6º	Sandovalina	3.138,76	11.902.179	3.792
7º	Queiroz	3.099,80	9.004.932	2.905
8º	Ariranha	2.993,04	26.066.395	8.709
9º	Rifaina	2.900,99	10.017.113	3.453
10º	Gavião Peixoto	2.790,48	12.456.715	4.464
Total dos municípios		**642,22**	**26.909.859.980**	**41.901.219**

Fonte: *elaborado por Aequus Consultoria com base nos dados da Secretaria do Tesouro Nacional (STN) e Censo Demográfico 2010, do Instituto Brasileiro de Geografia e Estatística (IBGE).*

Saiba mais sobre o ICMS

A Constituição Federal, no artigo 158, parágrafo único, determina que os estados devem distribuir, no mínimo, 75% da quota-parte municipal no ICMS de acordo com a média do Valor Adicionado Fiscal (VAF) do município nos últimos dois anos antes da apuração. Os 25% restantes são distribuídos de acordo com critérios adotados por cada Estado. O índice é calculado anualmente, sendo publicado primeiramente o provisório e, posteriormente, após o prazo de 30 dias para o questionamento dos municípios, o definitivo, a ser aplicado no ano seguinte ao da apuração.

Em São Paulo, o VAF tem um peso um pouco maior, de 76%, enquanto que os demais critérios de distribuição adotados são: população, receita tributária, área cultivada, área inundada, área protegida, além de um percentual fixo distribuído igualmente entre todos os municípios, conforme detalhado no quadro abaixo.

Critérios para distribuição do ICMS no Estado de São Paulo

Critérios		Pesos
1. Valor adicionado (VA)	Relação proporcional entre o VA do município e o VA total dos municípios do Estado, de dois anos anteriores ao da apuração. Dados levantados pela Secretaria da Fazenda.	76,0%
2. População	Relação proporcional entre a população do município e a população total do Estado. Dados do recenseamento demográfico geral mais recente realizado pelo IBGE.	13,0%
3. Receita tributária	Relação proporcional entre a arrecadação tributária do município e a do total dos municípios do Estado. Dados recolhidos pela Secretaria de Estado da Fazenda.	5,0%
4. Área cultivada	Proporcionalmente à área cultivada do município em relação à soma de todas as áreas cultivadas no Estado, no exercício anterior ao da apuração. Dados levantados pela Secretaria da Agricultura e Abastecimento.	3,0%
5. Área inundada	Proporcionalmente à área dos reservatórios de água para geração de energia elétrica do município em relação à soma da área de todos os reservatórios do Estado existentes no exercício anterior. Dados fornecidos pela Secretaria de Energia.	0,5%
6. Área protegida	De acordo com a área protegida, ponderada em 60%, a área total, ponderada em 25%, o inverso da receita per capita, ponderado em 10%, e o valor adicionado, ponderado em 5%, do município em relação ao Estado.	0,5%
7. Percentual fixo	Igualmente repartido entre todos os municípios do Estado.	2,0%

Fonte: *Lei Estadual nº 8.510/1993.*

EVOLUÇÃO 2007-2012

ICMS municipal[1]

População 2012	Município	2007	2008	2009	2010	2011	2012	Variação 2012/2011	Partic. na rec. corr.[2] 2012	ICMS[1] per capita 2012
		em R$ mil - IPCA médio de 2012						em %		em R$
1.380.447	Até 10 mil habitantes	917.364,9	1.075.664,2	1.028.324,4	1.128.191,3	1.213.090,0	1.287.176,8	6,1	31,3	932,43
3.160.371	De 10 mil a 30 mil hab.	1.535.873,8	1.766.134,6	1.706.339,2	1.868.185,6	1.956.441,9	2.028.304,3	3,7	28,6	641,79
2.452.416	De 30 mil a 50 mil hab.	1.151.500,5	1.363.831,1	1.351.006,3	1.464.932,0	1.516.437,6	1.610.350,8	6,2	30,3	656,64
3.523.239	De 50 mil a 100 mil hab.[3]	1.439.035,7	1.634.313,5	1.597.500,8	1.831.950,3	1.914.053,3	2.028.613,8	6,0	25,0	575,78
86.800	Paulínia	686.330,3	788.231,9	722.156,1	733.364,2	726.042,7	681.005,9	-6,2	67,4	7.845,69
104.150	Caraguatatuba	19.918,0	22.645,8	22.414,4	26.326,9	29.182,5	34.070,3	16,8	9,8	327,13
104.420	Ourinhos	41.501,1	45.419,0	40.435,0	44.738,3	44.890,4	45.400,9	1,1	20,0	434,79
104.533	Itatiba	50.655,4	55.659,9	56.069,0	63.132,4	63.338,0	66.344,5	4,8	28,5	634,68
107.382	Salto	50.823,6	59.035,5	55.458,0	64.619,5	69.505,5	69.059,0	-0,6	31,6	643,12
107.556	Poá	27.727,4	32.810,9	31.282,0	37.650,0	38.250,1	39.161,7	2,4	14,9	364,11
109.247	Várzea Paulista	34.259,3	38.517,7	39.390,0	45.528,9	44.921,4	44.167,1	-1,7	29,0	404,29
109.425	Tatuí	38.341,0	42.599,8	41.977,3	50.546,8	52.819,9	54.839,6	3,8	25,7	501,16
110.390	Valinhos	67.992,8	78.421,9	75.357,8	83.091,5	82.067,6	81.241,0	-1,0	25,5	735,94
110.755	Votorantim	32.951,4	35.639,7	34.918,5	39.877,0	43.822,2	...	..	...	...
110.842	Jandira	36.947,9	43.339,5	42.433,9	47.092,1	44.869,4	44.642,6	-0,5	24,7	402,76
110.907	Birigui	36.347,8	40.772,0	38.020,9	41.999,3	44.114,2	45.497,3	3,1	20,0	410,23
112.401	Sertãozinho	55.365,5	72.451,5	76.085,1	87.620,5	101.577,4	108.887,0	7,2	32,1	968,74
113.258	Guaratinguetá	52.865,0	54.923,4	53.692,0	55.207,2	59.983,4	60.597,4	1,0	27,8	535,04
113.338	Barretos	42.467,5	48.348,3	45.222,9	49.639,6	51.777,6	51.159,4	-1,2	18,1	451,39
113.873	Catanduva	42.844,8	48.732,4	46.898,9	50.955,8	52.011,2	54.564,3	4,9	19,0	479,17
113.945	Santana de Parnaíba	44.863,9	56.367,6	70.972,3	94.214,5	102.704,1	114.789,9	11,8	21,5	1.007,41
114.361	Ribeirão Pires	33.124,9	37.572,4	35.264,0	38.136,6	40.239,1	40.920,1	1,7	21,6	357,81
120.293	Cubatão	394.275,7	412.987,0	385.663,6	428.437,2	386.982,1	...	..	...	...
121.055	Araras	63.036,2	75.398,6	73.025,7	75.150,5	76.369,5	75.955,7	-0,5	24,0	627,45
128.914	Atibaia	31.655,2	45.998,3	48.707,1	57.804,2	62.581,9	67.523,5	7,9	24,3	523,79
130.201	Botucatu	55.098,8	63.300,1	64.034,4	69.921,0	52.256,3	69.930,8	33,8	28,8	537,10
133.900	Jaú	38.287,9	43.334,4	40.447,9	45.566,1	49.229,5	52.102,7	5,8	19,9	389,12
135.150	Franco da Rocha	35.208,3	35.249,9	34.754,5	39.762,5	38.686,8	38.910,1	0,6	21,6	287,90
139.211	Mogi Guaçu	95.444,3	101.062,2	97.814,5	106.228,0	100.395,4	97.339,6	-3,0	31,5	699,22
147.219	Itapetininga	57.427,5	63.678,2	62.123,9	71.178,3	70.287,5	68.534,5	-2,5	23,9	465,53
150.023	Bragança Paulista	49.145,4	60.145,4	61.616,4	68.235,2	68.570,3	70.005,2	2,1	23,5	466,63
150.162	Pindamonhangaba	102.021,4	119.839,4	110.615,6	133.689,6	150.178,8	130.220,5	-13,3	41,4	867,20
150.638	São Caetano do Sul	246.730,8	323.471,7	296.469,4	310.005,9	283.463,5	...	..	...	...
156.077	Itapecerica da Serra	66.273,2	72.439,4	69.854,0	88.434,6	100.696,7	102.026,1	1,3	38,2	653,69
156.983	Itu	83.222,8	97.443,6	96.462,4	132.887,5	112.956,4	110.592,1	-2,1	29,1	704,48
157.603	Francisco Morato	15.048,3	17.815,5	17.584,1	20.220,8	16.902,7	21.871,9	29,4	10,4	138,78
172.222	Ferraz de Vasconcelos	25.599,4	31.053,9	30.600,7	37.087,5	37.511,0	39.251,7	4,6	18,8	227,91
181.509	Santa Bárbara d'Oeste	72.519,5	81.714,0	76.199,6	85.597,8	84.706,6	85.141,4	0,5	27,0	469,08
183.441	Araçatuba	57.540,1	67.200,9	66.842,2	78.991,8	84.085,9	85.506,6	1,7	21,5	466,13
188.977	Rio Claro	102.486,4	118.649,9	115.801,5	134.199,7	138.713,5	142.085,5	2,4	29,3	751,87
198.758	Hortolândia	110.929,2	134.240,2	129.689,0	156.004,8	165.403,0	168.031,2	1,6	33,5	845,41
206.558	Itapevi	56.007,2	66.395,8	63.480,2	80.080,8	102.408,2	128.862,7	25,8	33,8	623,86
209.027	Cotia	108.555,5	126.189,9	125.987,2	148.633,7	156.731,9	162.350,4	3,6	28,5	776,70

População 2012	Município	2007	2008	2009	2010	2011	2012	Variação 2012/2011	Partic. na rec. corr.[2] 2012	ICMS[1] per capita 2012
		em R$ mil - IPCA médio de 2012						em %		em R$
209.859	Indaiatuba	111.282,2	118.564,2	114.511,2	135.759,2	147.344,7	151.661,6	2,9	22,2	722,68
210.393	Presidente Prudente	59.689,8	68.043,5	64.763,8	71.944,0	78.200,6	81.288,0	4,0	20,4	386,36
212.617	Araraquara	79.073,5	95.327,5	93.716,4	111.709,7	117.637,9	118.780,6	1,0	23,9	558,66
214.223	Jacareí	138.526,5	148.230,2	87.119,9	160.325,5	164.535,5	170.786,5	3,8	31,1	797,24
214.873	Americana	131.347,1	138.935,2	134.637,6	149.505,3	150.844,5	149.276,4	-1,0	27,9	694,72
219.664	Marília	64.162,9	73.407,1	73.198,3	85.082,1	90.596,0	94.156,4	3,9	18,5	428,64
226.322	São Carlos	95.925,3	104.645,2	103.021,8	115.480,0	121.837,6	126.509,9	3,8	24,9	558,98
245.148	Embu	53.941,8	63.759,1	66.763,2	81.292,3	91.833,7	106.215,1	15,7	28,4	433,27
245.652	Barueri	468.464,5	579.539,8	591.766,5	663.171,0	649.917,3	611.284,6	-5,9	35,0	2.488,42
246.247	Sumaré	129.723,7	152.599,6	145.708,0	172.609,3	181.590,4	179.966,5	-0,9	37,8	730,84
251.608	Taboão da Serra	108.975,3	124.447,5	118.650,6	128.963,8	127.007,4	132.032,9	4,0	27,4	524,76
267.583	Suzano	161.685,7	181.441,3	180.414,4	192.717,2	182.745,4	171.182,7	-6,3	37,7	639,74
272.390	Praia Grande	42.662,0	48.159,5	49.587,5	56.184,2	59.617,2	64.899,6	8,9	8,0	238,26
280.096	Limeira	148.241,9	165.701,4	161.081,8	178.662,2	176.178,7	174.923,6	-0,7	28,0	624,51
283.899	Taubaté	153.158,4	168.836,0	177.258,7	204.096,4	219.911,2	242.261,4	10,2	35,5	853,34
294.669	Guarujá	71.542,8	86.364,6	80.839,7	93.023,7	93.805,7	95.873,8	2,2	11,4	325,36
9.083.947	**De 100 mil a 300 mil hab.**	**4.593.913,4**	**5.288.867,1**	**5.116.705,2**	**5.889.020,2**	**5.958.794,9**	**6.070.319,8**	**1,9**	**26,8**	**668,25**
323.307	Franca	83.294,6	92.766,9	86.285,0	94.178,9	97.073,4	101.319,2	4,4	23,2	313,38
329.144	Itaquaquecetuba	56.947,3	67.338,3	68.306,7	76.465,9	77.515,7	81.080,4	4,6	20,9	246,34
336.809	São Vicente	51.234,1	57.299,6	56.210,4	64.268,2	69.537,1	70.488,9	1,4	11,4	209,28
348.146	Bauru	102.193,5	120.946,8	117.673,7	136.826,5	148.706,4	152.317,5	2,4	21,3	437,51
369.919	Piracicaba	182.239,5	210.754,6	216.645,0	257.002,9	272.547,0	261.484,1	-4,1	27,4	706,87
373.358	Carapicuíba	54.865,5	62.833,0	61.498,3	70.126,7	74.068,2	74.457,0	0,5	20,4	199,43
377.183	Jundiaí	298.971,1	337.968,3	345.583,3	400.035,8	411.220,6	436.281,4	6,1	33,6	1.156,68
390.980	Diadema	231.171,8	269.592,6	255.598,0	285.398,4	285.704,4	283.381,9	-0,8	31,3	724,80
396.468	Mogi das Cruzes	135.280,1	150.215,8	146.575,7	141.809,7	198.974,3	207.795,2	4,4	25,1	524,12
415.769	São José do Rio Preto	119.518,5	139.751,3	137.882,8	158.616,0	167.637,2	173.542,6	3,5	18,3	417,40
419.614	Santos	207.862,3	237.400,1	241.044,3	284.780,5	284.483,7	268.780,2	-5,5	17,2	640,54
425.169	Mauá	222.766,5	229.791,2	211.370,0	222.916,2	226.657,5	233.750,1	3,1	34,9	549,78
600.692	Sorocaba	275.892,6	315.420,5	316.405,3	365.421,9	380.629,6	393.081,7	3,3	25,9	654,38
619.746	Ribeirão Preto	265.525,3	306.976,2	305.906,6	348.825,3	356.092,1	363.578,6	2,1	24,3	586,66
643.603	São José dos Campos	642.597,6	619.529,5	556.018,1	641.781,4	675.783,3	660.966,7	-2,2	34,6	1.026,98
668.877	Osasco	258.699,2	290.826,0	285.386,9	341.014,5	383.976,7	387.659,1	1,0	26,8	579,57
680.496	Santo André	300.696,7	308.016,3	294.750,2	327.910,7	323.364,2	329.277,4	1,8	21,0	483,88
774.886	São Bernardo do Campo	650.109,4	732.709,7	749.346,5	906.366,8	930.525,0	941.618,5	1,2	35,3	1.215,17
1.098.630	Campinas	544.206,5	637.390,6	623.118,5	684.223,3	690.425,6	707.304,2	2,4	23,9	643,81
1.244.518	Guarulhos	715.148,0	833.184,0	801.950,1	916.605,7	937.917,4	922.938,0	-1,6	35,3	741,60
10.837.314	**Acima de 300 mil hab.[4]**	**5.399.220,1**	**6.020.711,3**	**5.877.555,3**	**6.724.575,3**	**6.992.839,7**	**7.051.102,6**	**0,8**	**27,3**	**650,63**
30.524.534	Interior	15.723.238,8	17.937.753,8	17.399.587,4	19.640.218,9	20.277.700,1	20.756.874,0	2,4	28,0	680,01
11.376.685	São Paulo	4.955.935,3	5.552.462,7	5.428.738,1	6.002.916,9	6.130.163,7	6.152.986,0	0,4	18,6	540,84
41.901.219	**Total**	**20.679.174,2**	**23.490.216,5**	**22.828.325,5**	**25.643.135,8**	**26.407.863,8**	**26.909.860,0**	**1,9**	**25,1**	**642,22**

Fonte: *elaborado por Aequus Consultoria com base nos dados da Secretaria do Tesouro Nacional (STN) e do Instituto Brasileiro de Geografia e Estatística (IBGE).* ***Notas:*** *[1]valores integrais, sem as deduções destinadas à formação do Fundeb; [2]receita corrente, exceto intraorçamentárias, deduzida da parcela destinada ao Fundeb (ver "Nota metodológica", na página 3); [3]exceto Paulínia; [4]exceto São Paulo.*

RANKING 2012

ICMS municipal

Valores absolutos

Posição	Município	ICMS[1] em R$	População 2012
1º	São Paulo	6.152.986.018,88	11.376.685
2º	São Bernardo do Campo	941.618.508,60	774.886
3º	Guarulhos	922.938.017,24	1.244.518
4º	Campinas	707.304.218,47	1.098.630
5º	Paulínia	681.005.873,30	86.800
6º	São José dos Campos	660.966.663,48	643.603
7º	Barueri	611.284.573,01	245.652
8º	Jundiaí	436.281.354,85	377.183
9º	Sorocaba	393.081.692,46	600.692
10º	Osasco	387.659.124,08	668.877
11º	Ribeirão Preto	363.578.636,47	619.746
12º	Santo André	329.277.413,76	680.496
13º	Diadema	283.381.862,95	390.980
14º	Santos	268.780.215,94	419.614
15º	Piracicaba	261.484.084,68	369.919
16º	Taubaté	242.261.357,95	283.899
17º	Mauá	233.750.076,01	425.169
18º	Mogi das Cruzes	207.795.208,00	396.468
19º	Sumaré	179.966.492,59	246.247
20º	Louveira	179.198.528,28	39.122
21º	Limeira	174.923.580,98	280.096
22º	São José do Rio Preto	173.542.559,78	415.769
23º	Suzano	171.182.731,28	267.583
24º	Jacareí	170.786.464,19	214.223
25º	Hortolândia	168.031.178,00	198.758
26º	Vinhedo	164.161.130,41	66.087
27º	Cotia	162.350.397,68	209.027
28º	Bauru	152.317.531,65	348.146
29º	Indaiatuba	151.661.554,27	209.859
30º	Americana	149.276.404,55	214.873
31º	Rio Claro	142.085.498,65	188.977
32º	Taboão da Serra	132.032.864,88	251.608
33º	Pindamonhangaba	130.220.481,04	150.162
34º	Itapevi	128.862.700,34	206.558
35º	Cajamar	127.152.610,33	66.131
36º	São Carlos	126.509.871,18	226.322
37º	Araraquara	118.780.639,31	212.617
38º	Jaguariúna	115.224.561,28	46.533
39º	Santana de Parnaíba	114.789.863,66	113.945
40º	Itu	110.592.139,39	156.983
41º	Sertãozinho	108.887.037,80	112.401
42º	Embu	106.215.106,00	245.148
43º	Itapecerica da Serra	102.026.141,60	156.077
44º	Franca	101.319.151,79	323.307
45º	Mogi Guaçu	97.339.632,14	139.211
46º	Guarujá	95.873.767,10	294.669
47º	Marília	94.156.425,92	219.664
48º	Araçatuba	85.506.637,70	183.441
49º	Santa Bárbara d'Oeste	85.141.401,61	181.509
50º	Presidente Prudente	81.288.036,71	210.393
51º	Valinhos	81.240.961,83	110.390
52º	Itaquaquecetuba	81.080.443,06	329.144

Posição	Município	ICMS[1] em R$	População 2012
53º	São Sebastião	76.853.611,29	76.344
54º	Araras	75.955.720,89	121.055
55º	Carapicuíba	74.456.951,22	373.358
56º	Moji Mirim	70.989.230,50	87.266
57º	São Vicente	70.488.927,32	336.809
58º	Bragança Paulista	70.005.195,60	150.023
59º	Botucatu	69.930.770,63	130.201
60º	Salto	69.059.005,49	107.382
61º	Itapetininga	68.534.480,23	147.219
62º	Caçapava	68.445.284,70	86.054
63º	Atibaia	67.523.462,39	128.914
64º	Itatiba	66.344.509,01	104.533
65º	Praia Grande	64.899.639,04	272.390
66º	Guaratinguetá	60.597.421,51	113.258
67º	Agudos	55.772.510,15	34.833
68º	Tatuí	54.839.634,96	109.425
69º	Amparo	54.621.907,96	66.649
70º	Catanduva	54.564.264,96	113.873
71º	Itapira	52.113.574,80	69.317
72º	Jaú	52.102.720,00	133.900
73º	Ilha Solteira	51.897.031,39	25.226
74º	Matão	51.689.095,87	77.546
75º	Lençóis Paulista	51.536.754,26	62.393
76º	Barretos	51.159.359,20	113.338
77º	Cordeirópolis	50.794.651,43	21.607
78º	Nova Odessa	50.264.459,61	52.627
79º	Guaíra	49.375.093,43	37.826
80º	Arujá	46.630.672,83	77.279
81º	Monte Mor	46.181.304,72	50.702
82º	Birigui	45.497.271,74	110.907
83º	Ourinhos	45.400.870,45	104.420
84º	Jandira	44.642.625,40	110.842
85º	Várzea Paulista	44.167.097,27	109.247
86º	Jaboticabal	42.641.413,30	72.305
87º	Pirassununga	42.497.733,77	70.869
88º	Lins	41.589.544,22	72.260
89º	Castilho	41.303.384,81	18.465
90º	Ribeirão Pires	40.920.069,39	114.361
91º	Caieiras	40.661.562,21	88.841
92º	Boituva	40.132.767,70	50.420
93º	Leme	39.630.917,43	93.417
94º	Ferraz de Vasconcelos	39.251.676,65	172.222
95º	Poá	39.161.735,16	107.556
96º	Franco da Rocha	38.910.054,40	135.150
97º	São João da Boa Vista	37.772.567,13	84.584
98º	São José do Rio Pardo	37.397.511,88	52.176
99º	Ouroeste	36.902.389,52	8.725
100º	Avaré	36.119.061,00	83.910
	Total dos 100 maiores	**20.971.386.925,93**	**32.480.821**
	Total dos demais	**5.938.473.054,11**	**9.420.398**
	Total geral	**26.909.859.980,04**	**41.901.219**

Fonte: *elaborado por Aequus Consultoria com base nos dados da Secretaria do Tesouro Nacional (STN) e do Instituto Brasileiro de Geografia e Estatística (IBGE).* ***Nota:*** *[1]valores integrais, sem as deduções destinadas à formação do Fundeb.*

Valores per capita

Posição	Município	ICMS[1] per capita	ICMS	População 2012
		em R$		
1º	Paulínia	7.845,69	681.005.873,30	86.800
2º	Louveira	4.580,51	179.198.528,28	39.122
3º	Ouroeste	4.229,50	36.902.389,52	8.725
4º	Monções	3.219,45	6.902.504,35	2.144
5º	Borá	3.154,50	2.545.679,00	807
6º	Sandovalina	3.138,76	11.902.179,38	3.792
7º	Queiroz	3.099,80	9.004.932,17	2.905
8º	Ariranha	2.993,04	26.066.395,40	8.709
9º	Rifaina	2.900,99	10.017.113,36	3.453
10º	Gavião Peixoto	2.790,48	12.456.715,33	4.464
11º	Sebastianópolis do Sul	2.728,99	8.473.528,88	3.105
12º	Narandiba	2.656,13	11.609.942,79	4.371
13º	Icém	2.563,61	19.398.800,39	7.567
14º	Nova Independência	2.541,86	8.184.787,71	3.220
15º	Barueri	2.488,42	611.284.573,01	245.652
16º	Vinhedo	2.484,02	164.161.130,41	66.087
17º	Jaguariúna	2.476,19	115.224.561,28	46.533
18º	Zacarias	2.474,96	5.925.055,79	2.394
19º	Santo Antônio do Aracanguá	2.373,56	18.352.366,74	7.732
20º	Cordeirópolis	2.350,84	50.794.651,43	21.607
21º	Taciba	2.318,17	13.419.893,32	5.789
22º	Buritizal	2.296,28	9.439.997,87	4.111
23º	Castilho	2.236,85	41.303.384,81	18.465
24º	Luís Antônio	2.224,58	26.494.751,73	11.910
25º	Brejo Alegre	2.171,44	5.676.142,48	2.614
26º	Colômbia	2.159,56	12.959.513,78	6.001
27º	Nova Castilho	2.120,36	2.429.932,36	1.146
28º	Ilha Solteira	2.057,28	51.897.031,39	25.226
29º	Pontes Gestal	2.053,00	5.163.303,85	2.515
30º	Cajamar	1.922,74	127.152.610,33	66.131
31º	Bento de Abreu	1.917,30	5.209.312,88	2.717
32º	Rosana	1.891,59	35.951.646,81	19.006
33º	Florínia	1.873,35	5.217.285,65	2.785
34º	Nantes	1.762,90	4.890.270,96	2.774
35º	Borebi	1.708,85	4.012.385,42	2.348
36º	Suzanápolis	1.677,51	5.825.999,70	3.473
37º	Boracéia	1.636,85	7.117.034,32	4.348
38º	Agudos	1.601,14	55.772.510,15	34.833
39º	Mendonça	1.599,56	7.636.312,45	4.774
40º	Analândia	1.593,33	7.012.227,53	4.401
41º	Cruzália	1.591,06	3.538.515,65	2.224
42º	Arco-Íris	1.580,59	2.987.320,22	1.890
43º	Nuporanga	1.541,98	10.630.434,17	6.894
44º	Sud Mennucci	1.534,71	11.427.425,45	7.446
45º	Iporanga	1.506,62	6.418.206,16	4.260
46º	Marapoama	1.478,99	3.982.927,24	2.693
47º	Pedrinhas Paulista	1.466,51	4.329.134,62	2.952
48º	Marabá Paulista	1.464,26	7.293.502,83	4.981
49º	Flora Rica	1.453,80	2.454.006,83	1.688
50º	Mesópolis	1.435,19	2.698.158,87	1.880
51º	Jambeiro	1.423,87	7.908.174,14	5.554
52º	Santa Clara d'Oeste	1.422,62	2.957.631,36	2.079
53º	Adolfo	1.420,09	5.024.281,97	3.538
54º	Ipeúna	1.361,84	8.538.750,07	6.270
55º	Alumínio	1.359,26	23.214.730,07	17.079
56º	Anhembi	1.356,10	7.895.210,74	5.822
57º	Paulistânia	1.346,90	2.396.135,09	1.779
58º	Iacanga	1.334,47	13.711.644,29	10.275
59º	Magda	1.310,75	4.151.159,96	3.167
60º	Guaíra	1.305,32	49.375.093,43	37.826
61º	Pedranópolis	1.287,34	3.259.552,43	2.532
62º	Platina	1.285,75	4.168.410,24	3.242
63º	Pereira Barreto	1.281,82	31.985.198,89	24.953
64º	Rubinéia	1.280,54	3.713.579,28	2.900
65º	Piquerobi	1.257,19	4.457.989,00	3.546
66º	Santa Mercedes	1.251,39	3.548.931,27	2.836
67º	União Paulista	1.241,52	2.031.125,04	1.636
68º	São João do Pau d'Alho	1.232,88	2.579.189,42	2.092
69º	Caiuá	1.226,53	6.337.463,39	5.167
70º	Macatuba	1.222,51	19.970.854,42	16.336
71º	Onda Verde	1.216,94	4.814.195,65	3.956
72º	São Bernardo do Campo	1.215,17	941.618.508,60	774.886
73º	Mira Estrela	1.204,82	3.438.544,72	2.854
74º	João Ramalho	1.201,77	5.043.827,82	4.197
75º	Dirce Reis	1.192,68	2.026.361,62	1.699
76º	Pompéia	1.185,94	23.997.547,43	20.235
77º	Ribeirão Grande	1.185,75	8.806.537,15	7.427
78º	Santa Rita d'Oeste	1.177,10	2.967.473,38	2.521
79º	Tarumã	1.168,60	15.436.051,00	13.209
80º	Morro Agudo	1.168,20	34.664.036,12	29.673
81º	Maracaí	1.162,70	15.559.202,30	13.382
82º	Espírito Santo do Turvo	1.159,87	5.022.237,60	4.330
83º	Jundiaí	1.156,68	436.281.354,85	377.183
84º	Vista Alegre do Alto	1.152,08	8.304.165,48	7.208
85º	Lucianópolis	1.145,48	2.593.372,68	2.264
86º	Rubiácea	1.144,18	3.191.111,76	2.789
87º	Corumbataí	1.137,52	4.421.549,63	3.887
88º	Santana da Ponte Pensa	1.137,36	1.823.192,09	1.603
89º	Turmalina	1.115,75	2.142.232,60	1.920
90º	Santa Gertrudes	1.112,35	25.026.751,51	22.499
91º	Itapura	1.109,91	4.923.550,75	4.436
92º	Iepê	1.106,78	8.505.640,06	7.685
93º	Águas de Santa Bárbara	1.105,30	6.253.784,43	5.658
94º	Pedregulho	1.104,48	17.458.486,12	15.807
95º	Paulo de Faria	1.102,54	9.489.536,77	8.607
96º	Paraíso	1.102,39	6.580.194,11	5.969
97º	Santa Salete	1.090,88	1.590.498,01	1.458
98º	Guaraci	1.083,11	10.990.347,75	10.147
99º	Miguelópolis	1.078,30	22.286.221,19	20.668
100º	Quatá	1.076,75	13.967.640,61	12.972
	Total dos 100 maiores	**1.821,00**	**4.336.202.146,64**	**2.381.222**
	Total dos demais	**571,20**	**22.573.657.833,40**	**39.519.997**
	Total geral	**642,22**	**26.909.859.980,04**	**41.901.219**

Fonte: *elaborado por Aequus Consultoria com base nos dados da Secretaria do Tesouro Nacional (STN) e do Instituto Brasileiro de Geografia e Estatística (IBGE).* ***Nota:*** *[1]valores integrais, sem as deduções destinadas à formação do Fundeb.*

EVOLUÇÃO 2000-2014

Índices de participação dos municípios na QPM-ICMS

Municípios	2000	2001	2002	2003	2004	2005	2006	2007	2008	2009	2010	2011	2012	2013	2014
	em %														
Adamantina	0,0497	0,0486	0,0454	0,0488	0,0526	0,0529	0,0535	0,0517	0,0554	0,0551	0,0512	0,0548	0,0541	0,0508	0,0500
Adolfo	0,0171	0,0175	0,0165	0,0160	0,0165	0,0178	0,0184	0,0176	0,0176	0,0191	0,0195	0,0185	0,0188	0,0202	0,0215
Aguaí	0,0523	0,0541	0,0543	0,0545	0,0556	0,0583	0,0599	0,0602	0,0597	0,0591	0,0587	0,0552	0,0539	0,0564	0,0543
Águas da Prata	0,0169	0,0185	0,0171	0,0142	0,0135	0,0140	0,0152	0,0142	0,0126	0,0141	0,0162	0,0203	0,0240	0,0197	0,0137
Águas de Lindóia	0,0188	0,0192	0,0209	0,0218	0,0223	0,0211	0,0195	0,0199	0,0192	0,0186	0,0186	0,0188	0,0192	0,0196	0,0197
Águas de Santa Bárbara	0,0188	0,0180	0,0180	0,0175	0,0183	0,0192	0,0196	0,0191	0,0192	0,0194	0,0189	0,0189	0,0232	0,0272	0,0250
Águas de São Pedro	0,0064	0,0071	0,0073	0,0068	0,0064	0,0064	0,0065	0,0064	0,0064	0,0065	0,0067	0,0065	0,0067	0,0068	0,0066
Agudos	0,1373	0,1486	0,1468	0,1474	0,1544	0,1602	0,1533	0,1588	0,1803	0,1876	0,1776	0,1791	0,2092	0,2300	0,2483
Alambari	0,0095	0,0090	0,0084	0,0084	0,0085	0,0088	0,0090	0,0088	0,0084	0,0088	0,0101	0,0100	0,0100	0,0107	0,0111
Alfredo Marcondes	0,0086	0,0088	0,0086	0,0084	0,0082	0,0082	0,0082	0,0081	0,0081	0,0081	0,0085	0,0085	0,0087	0,0093	0,0095
Altair	0,0185	0,0187	0,0170	0,0173	0,0201	0,0216	0,0208	0,0181	0,0184	0,0197	0,0191	0,0187	0,0208	0,0223	0,0216
Altinópolis	0,0435	0,0448	0,0426	0,0402	0,0444	0,0490	0,0481	0,0473	0,0479	0,0483	0,0485	0,0471	0,0486	0,0497	0,0482
Alto Alegre	0,0138	0,0133	0,0132	0,0148	0,0155	0,0151	0,0164	0,0166	0,0163	0,0155	0,0150	0,0152	0,0152	0,0157	0,0161
Alumínio	0,1236	0,1375	0,1658	0,1530	0,1731	0,1998	0,2233	0,2246	0,2150	0,2172	0,1749	0,1124	0,0863	0,0534	0,0290
Álvares Florence	0,0161	0,0168	0,0158	0,0153	0,0153	0,0155	0,0165	0,0154	0,0144	0,0142	0,0144	0,0150	0,0154	0,0159	0,0166
Álvares Machado	0,0265	0,0271	0,0276	0,0276	0,0283	0,0289	0,0289	0,0288	0,0290	0,0290	0,0304	0,0317	0,0302	0,0294	0,0294
Álvaro de Carvalho	0,0085	0,0088	0,0092	0,0086	0,0085	0,0088	0,0092	0,0092	0,0091	0,0089	0,0087	0,0088	0,0086	0,0087	0,0087
Alvinlândia	0,0070	0,0071	0,0071	0,0068	0,0066	0,0068	0,0070	0,0069	0,0068	0,0068	0,0069	0,0069	0,0068	0,0069	0,0069
Americana	0,6266	0,6582	0,6382	0,6054	0,6519	0,6800	0,6684	0,6357	0,5882	0,5878	0,5826	0,5701	0,5575	0,5251	0,5139
Américo Brasiliense	0,0673	0,0501	0,0382	0,0350	0,0436	0,0538	0,0484	0,0415	0,0439	0,0433	0,0431	0,0462	0,0505	0,0495	0,0455
Américo de Campos	0,0145	0,0141	0,0138	0,0140	0,0142	0,0140	0,0143	0,0143	0,0138	0,0135	0,0149	0,0152	0,0158	0,0171	0,0160
Amparo	0,1738	0,1821	0,1779	0,1617	0,1526	0,1553	0,1745	0,1919	0,1899	0,1759	0,1705	0,1904	0,2045	0,2072	0,2139
Analândia	0,0223	0,0236	0,0238	0,0228	0,0237	0,0273	0,0282	0,0271	0,0268	0,0273	0,0271	0,0259	0,0261	0,0266	0,0259
Andradina	0,0949	0,1000	0,1025	0,1030	0,1080	0,1062	0,0987	0,0968	0,1003	0,1046	0,0983	0,1033	0,1069	0,1137	0,1174
Angatuba	0,0513	0,0485	0,0468	0,0462	0,0445	0,0464	0,0485	0,0489	0,0459	0,0477	0,0552	0,0604	0,0665	0,0684	0,0706
Anhembi	0,0259	0,0245	0,0231	0,0230	0,0234	0,0250	0,0266	0,0259	0,0257	0,0267	0,0277	0,0284	0,0295	0,0309	0,0319
Anhumas	0,0126	0,0129	0,0128	0,0126	0,0123	0,0125	0,0132	0,0136	0,0132	0,0131	0,0129	0,0130	0,0134	0,0140	0,0135
Aparecida	0,0403	0,0381	0,0353	0,0356	0,0358	0,0357	0,0352	0,0349	0,0351	0,0354	0,0359	0,0363	0,0366	0,0387	0,0396
Aparecida d'Oeste	0,0114	0,0110	0,0104	0,0102	0,0102	0,0103	0,0106	0,0103	0,0101	0,0102	0,0101	0,0101	0,0097	0,0100	0,0105
Apiaí	0,0552	0,0542	0,0578	0,0625	0,0670	0,0624	0,0466	0,0404	0,0409	0,0388	0,0355	0,0375	0,0386	0,0439	0,0457
Araçariguama	0,0317	0,0356	0,0381	0,0387	0,0399	0,0443	0,0509	0,0542	0,0552	0,0738	0,1127	0,1262	0,1150	0,1061	0,1000
Araçatuba	0,3235	0,3351	0,3230	0,3287	0,3085	0,2882	0,2839	0,2840	0,2849	0,2920	0,3081	0,3180	0,3190	0,3217	0,3576
Araçoiaba da Serra	0,0187	0,0196	0,0210	0,0209	0,0213	0,0220	0,0220	0,0220	0,0222	0,0224	0,0219	0,0227	0,0254	0,0287	0,0353
Aramina	0,0185	0,0155	0,0148	0,0158	0,0148	0,0161	0,0169	0,0178	0,0210	0,0209	0,0198	0,0195	0,0180	0,0185	0,0169
Arandu	0,0188	0,0190	0,0184	0,0181	0,0181	0,0185	0,0189	0,0191	0,0189	0,0190	0,0193	0,0194	0,0197	0,0207	0,0206
Arapeí	0,0070	0,0070	0,0070	0,0070	0,0070	0,0071	0,0071	0,0072	0,0072	0,0071	0,0066	0,0073	0,0072	0,0067	0,0067
Araraquara	0,4934	0,5125	0,5038	0,4472	0,4352	0,4164	0,3805	0,3831	0,4044	0,4093	0,4358	0,4449	0,4435	0,4398	0,4427
Araras	0,3648	0,3663	0,3771	0,4198	0,4075	0,3658	0,3359	0,3049	0,3198	0,3189	0,2924	0,2884	0,2822	0,2691	0,2657
Arco Íris	0,0107	0,0111	0,0107	0,0106	0,0111	0,0118	0,0121	0,0121	0,0116	0,0113	0,0118	0,0113	0,0112	0,0113	0,0116
Arealva	0,0187	0,0188	0,0191	0,0198	0,0204	0,0206	0,0206	0,0215	0,0213	0,0218	0,0224	0,0219	0,0221	0,0228	0,0232
Areias	0,0112	0,0107	0,0101	0,0102	0,0106	0,0109	0,0109	0,0112	0,0111	0,0112	0,0102	0,0102	0,0098	0,0094	0,0094
Areiópolis	0,0145	0,0127	0,0108	0,0116	0,0119	0,0127	0,0128	0,0123	0,0132	0,0131	0,0125	0,0126	0,0126	0,0130	0,0136
Ariranha	0,0670	0,0588	0,0520	0,0538	0,0625	0,0801	0,0749	0,0784	0,0988	0,0880	0,0755	0,0850	0,0977	0,0818	0,0639
Artur Nogueira	0,0637	0,0559	0,0534	0,0547	0,0571	0,0524	0,0446	0,0458	0,0515	0,0562	0,0554	0,0537	0,0557	0,0578	0,0616
Arujá	0,1235	0,1108	0,1172	0,1249	0,1318	0,1337	0,1361	0,1430	0,1476	0,1496	0,1603	0,1637	0,1742	0,1839	0,1800
Aspásia	0,0066	0,0064	0,0062	0,0061	0,0060	0,0061	0,0061	0,0061	0,0060	0,0060	0,0060	0,0059	0,0059	0,0061	0,0062
Assis	0,1118	0,1210	0,1207	0,1187	0,1183	0,1204	0,1239	0,1200	0,1154	0,1148	0,1145	0,1152	0,1139	0,1176	0,1260
Atibaia	0,1493	0,1561	0,1591	0,1533	0,1659	0,1780	0,1822	0,1869	0,1948	0,2128	0,2254	0,2368	0,2523	0,2629	0,2726
Auriflama	0,0278	0,0287	0,0277	0,0256	0,0257	0,0259	0,0253	0,0253	0,0243	0,0249	0,0262	0,0274	0,0281	0,0281	0,0286
Avaí	0,0162	0,0172	0,0201	0,0203	0,0199	0,0190	0,0192	0,0200	0,0191	0,0194	0,0199	0,0197	0,0201	0,0213	0,0224
Avanhandava	0,0232	0,0248	0,0249	0,0251	0,0232	0,0224	0,0233	0,0243	0,0275	0,0263	0,0230	0,0233	0,0259	0,0260	0,0252
Avaré	0,1257	0,1253	0,1232	0,1222	0,1192	0,1213	0,1257	0,1204	0,1192	0,1196	0,1200	0,1283	0,1351	0,1350	0,1372
Bady Bassitt	0,0134	0,0134	0,0152	0,0154	0,0181	0,0188	0,0175	0,0200	0,0212	0,0202	0,0183	0,0175	0,0205	0,0236	0,0237
Balbinos	0,0058	0,0060	0,0073	0,0074	0,0076	0,0075	0,0074	0,0078	0,0075	0,0075	0,0073	0,0072	0,0084	0,0084	0,0083

Municípios	2000	2001	2002	2003	2004	2005	2006	2007	2008	2009	2010	2011	2012	2013	2014
	em %														
Bálsamo	0,0136	0,0139	0,0136	0,0139	0,0150	0,0170	0,0176	0,0161	0,0161	0,0166	0,0166	0,0175	0,0174	0,0168	0,0172
Bananal	0,0150	0,0149	0,0146	0,0148	0,0152	0,0156	0,0159	0,0168	0,0168	0,0158	0,0155	0,0157	0,0154	0,0154	0,0153
Barão de Antonina	0,0105	0,0106	0,0100	0,0100	0,0101	0,0103	0,0104	0,0102	0,0101	0,0101	0,0104	0,0104	0,0102	0,0108	0,0128
Barbosa	0,0140	0,0139	0,0130	0,0132	0,0130	0,0137	0,0142	0,0140	0,0141	0,0140	0,0138	0,0145	0,0151	0,0155	0,0157
Bariri	0,0599	0,0599	0,0560	0,0600	0,0640	0,0635	0,0664	0,0641	0,0601	0,0598	0,0573	0,0624	0,0671	0,0680	0,0688
Barra Bonita	0,1295	0,1397	0,1469	0,1514	0,1380	0,1060	0,0951	0,1079	0,1188	0,1162	0,0949	0,0983	0,1061	0,0986	0,0781
Barra do Chapéu	0,0076	0,0076	0,0084	0,0088	0,0082	0,0081	0,0079	0,0083	0,0084	0,0083	0,0084	0,0083	0,0083	0,0086	0,0090
Barra do Turvo	0,0380	0,0383	0,0373	0,0369	0,0368	0,0367	0,0367	0,0369	0,0365	0,0366	0,0312	0,0312	0,0309	0,0312	0,0312
Barretos	0,1899	0,1979	0,2013	0,2039	0,2051	0,2126	0,2117	0,2085	0,2053	0,1973	0,1934	0,1958	0,1910	0,2085	0,2122
Barrinha	0,0230	0,0213	0,0234	0,0242	0,0254	0,0295	0,0305	0,0298	0,0316	0,0293	0,0280	0,0297	0,0316	0,0311	0,0295
Barueri	1,9303	2,1077	2,2548	2,1952	2,0702	1,9993	2,0626	2,2722	2,4591	2,5860	2,5847	2,4551	2,2721	2,1963	2,2294
Bastos	0,0631	0,0653	0,0628	0,0568	0,0581	0,0661	0,0669	0,0581	0,0499	0,0504	0,0541	0,0520	0,0493	0,0516	0,0541
Batatais	0,1127	0,1101	0,1169	0,1147	0,1149	0,1410	0,1508	0,1401	0,1339	0,1237	0,1146	0,1190	0,1290	0,1281	0,1201
Bauru	0,5931	0,5769	0,5511	0,5138	0,5099	0,5102	0,4961	0,5056	0,5127	0,5138	0,5336	0,5626	0,5676	0,5548	0,5444
Bebedouro	0,1317	0,1694	0,1871	0,1572	0,1758	0,2104	0,2106	0,1643	0,1405	0,1515	0,1379	0,1240	0,1205	0,1244	0,1303
Bento de Abreu	0,0217	0,0203	0,0206	0,0299	0,0349	0,0298	0,0276	0,0283	0,0272	0,0225	0,0172	0,0175	0,0195	0,0203	0,0190
Bernardino de Campos	0,0181	0,0187	0,0184	0,0182	0,0182	0,0194	0,0213	0,0196	0,0204	0,0205	0,0210	0,0213	0,0196	0,0200	0,0209
Bertioga	0,0553	0,0525	0,0600	0,0593	0,0595	0,0623	0,0628	0,0627	0,0619	0,0645	0,0624	0,0652	0,0753	0,0739	0,0735
Bilac	0,0141	0,0144	0,0141	0,0142	0,0150	0,0157	0,0151	0,0143	0,0145	0,0144	0,0139	0,0145	0,0147	0,0143	0,0141
Birigüi	0,1593	0,1674	0,1741	0,1735	0,1721	0,1749	0,1778	0,1760	0,1728	0,1660	0,1637	0,1668	0,1700	0,1733	0,1759
Biritiba-Mirim	0,0280	0,0278	0,0283	0,0272	0,0271	0,0269	0,0269	0,0265	0,0268	0,0275	0,0267	0,0268	0,0280	0,0292	0,0298
Boa Esperança do Sul	0,0438	0,0463	0,0437	0,0418	0,0453	0,0510	0,0506	0,0456	0,0468	0,0473	0,0403	0,0364	0,0381	0,0381	0,0370
Bocaina	0,0310	0,0315	0,0298	0,0302	0,0413	0,0462	0,0421	0,0414	0,0400	0,0388	0,0377	0,0385	0,0350	0,0342	0,0365
Bofete	0,0222	0,0225	0,0223	0,0220	0,0219	0,0231	0,0239	0,0241	0,0244	0,0239	0,0229	0,0237	0,0257	0,0263	0,0244
Boituva	0,0835	0,0835	0,0854	0,0840	0,0873	0,0977	0,0976	0,0929	0,0972	0,0977	0,1040	0,1329	0,1502	0,1526	0,1921
Bom Jesus dos Perdões	0,0201	0,0187	0,0193	0,0184	0,0189	0,0197	0,0208	0,0216	0,0222	0,0226	0,0227	0,0255	0,0289	0,0319	0,0341
Bom Sucesso de Itararé	0,0075	0,0074	0,0080	0,0080	0,0082	0,0083	0,0081	0,0083	0,0083	0,0080	0,0082	0,0084	0,0087	0,0086	0,0081
Borá	0,0063	0,0062	0,0062	0,0067	0,0069	0,0068	0,0067	0,0069	0,0086	0,0085	0,0077	0,0097	0,0095	0,0072	0,0080
Boracéia	0,0121	0,0111	0,0107	0,0113	0,0111	0,0120	0,0126	0,0171	0,0245	0,0247	0,0233	0,0242	0,0267	0,0271	0,0248
Borborema	0,0398	0,0382	0,0338	0,0348	0,0401	0,0429	0,0405	0,0387	0,0388	0,0382	0,0377	0,0381	0,0387	0,0439	0,0465
Borebi	0,0129	0,0122	0,0123	0,0133	0,0131	0,0127	0,0133	0,0127	0,0121	0,0133	0,0150	0,0154	0,0150	0,0148	0,0155
Botucatu	0,2229	0,2105	0,2084	0,2112	0,2283	0,2492	0,2656	0,2710	0,2682	0,2797	0,2724	0,2465	0,2615	0,2800	0,2840
Bragança Paulista	0,2530	0,2523	0,2586	0,2653	0,2537	0,2338	0,2315	0,2382	0,2552	0,2693	0,2659	0,2591	0,2613	0,2713	0,2758
Braúna	0,0116	0,0116	0,0106	0,0099	0,0115	0,0133	0,0129	0,0123	0,0119	0,0110	0,0111	0,0111	0,0111	0,0112	0,0112
Brejo Alegre	0,0079	0,0079	0,0077	0,0077	0,0080	0,0085	0,0089	0,0087	0,0083	0,0082	0,0087	0,0138	0,0214	0,0211	0,0180
Brodowski	0,0297	0,0294	0,0302	0,0299	0,0295	0,0300	0,0296	0,0293	0,0316	0,0314	0,0300	0,0306	0,0322	0,0339	0,0357
Brotas	0,0496	0,0483	0,0475	0,0512	0,0602	0,0634	0,0585	0,0569	0,0578	0,0553	0,0579	0,0653	0,0701	0,0670	0,0661
Buri	0,0325	0,0365	0,0382	0,0371	0,0372	0,0377	0,0403	0,0423	0,0415	0,0405	0,0410	0,0395	0,0413	0,0449	0,0464
Buritama	0,0498	0,0476	0,0419	0,0460	0,0484	0,0451	0,0468	0,0479	0,0498	0,0513	0,0521	0,0511	0,0471	0,0454	0,0473
Buritizal	0,0199	0,0205	0,0199	0,0185	0,0207	0,0278	0,0304	0,0321	0,0376	0,0342	0,0309	0,0349	0,0348	0,0318	0,0267
Cabrália Paulista	0,0126	0,0124	0,0120	0,0116	0,0118	0,0121	0,0117	0,0120	0,0135	0,0139	0,0131	0,0121	0,0114	0,0126	0,0126
Cabreúva	0,0912	0,0950	0,1067	0,1170	0,1270	0,1211	0,1113	0,1164	0,1146	0,1175	0,1249	0,1302	0,1331	0,1785	0,2596
Caçapava	0,2956	0,2829	0,2983	0,3034	0,2694	0,2482	0,2650	0,2674	0,2695	0,2820	0,2773	0,2647	0,2556	0,2543	0,2470
Cachoeira Paulista	0,0251	0,0258	0,0263	0,0257	0,0265	0,0276	0,0289	0,0291	0,0294	0,0300	0,0299	0,0298	0,0299	0,0304	0,0304
Caconde	0,0351	0,0337	0,0314	0,0303	0,0320	0,0322	0,0335	0,0350	0,0363	0,0361	0,0368	0,0374	0,0341	0,0331	0,0327
Cafelândia	0,0392	0,0399	0,0390	0,0394	0,0408	0,0417	0,0405	0,0398	0,0408	0,0424	0,0426	0,0434	0,0458	0,0459	0,0450
Caiabu	0,0114	0,0111	0,0111	0,0114	0,0116	0,0118	0,0120	0,0119	0,0117	0,0112	0,0111	0,0111	0,0112	0,0113	0,0114
Caieiras	0,1137	0,1070	0,1123	0,1104	0,1183	0,1366	0,1395	0,1312	0,1290	0,1356	0,1452	0,1474	0,1521	0,1539	0,1603
Caiuá	0,0199	0,0182	0,0196	0,0193	0,0199	0,0200	0,0207	0,0213	0,0229	0,0238	0,0235	0,0246	0,0236	0,0210	0,0194
Cajamar	0,2153	0,2401	0,2585	0,2856	0,3045	0,2945	0,2816	0,2778	0,2887	0,3334	0,3944	0,4227	0,4755	0,5136	0,4898
Cajati	0,0983	0,1036	0,1116	0,1110	0,1115	0,1158	0,1136	0,0996	0,0884	0,0849	0,0917	0,0986	0,0880	0,0806	0,0862
Cajobi	0,0195	0,0200	0,0180	0,0162	0,0179	0,0192	0,0182	0,0170	0,0179	0,0189	0,0181	0,0167	0,0174	0,0185	0,0172
Cajuru	0,0350	0,0342	0,0340	0,0350	0,0372	0,0393	0,0392	0,0395	0,0415	0,0426	0,0417	0,0427	0,0445	0,0454	0,0462
Campina do Monte Alegre	0,0095	0,0106	0,0113	0,0107	0,0102	0,0104	0,0103	0,0106	0,0110	0,0109	0,0110	0,0112	0,0107	0,0106	0,0108

Municípios	2000	2001	2002	2003	2004	2005	2006	2007	2008	2009	2010	2011	2012	2013	2014
	em %														
Campinas	2,8352	2,8593	2,7196	2,6311	2,4519	2,4361	2,5354	2,6370	2,7022	2,7207	2,6659	2,6093	2,6262	2,7043	2,7101
Campo Limpo Paulista	0,1488	0,1506	0,1568	0,1659	0,2138	0,2109	0,1695	0,1668	0,1543	0,1419	0,1361	0,1283	0,1248	0,1325	0,1333
Campos do Jordão	0,0659	0,0637	0,0588	0,0551	0,0553	0,0563	0,0572	0,0539	0,0577	0,0571	0,0550	0,0547	0,0548	0,0565	0,0576
Campos Novos Paulista	0,0162	0,0165	0,0164	0,0167	0,0177	0,0188	0,0196	0,0182	0,0171	0,0170	0,0177	0,0181	0,0180	0,0191	0,0198
Cananéia	0,0261	0,0255	0,0251	0,0250	0,0249	0,0250	0,0254	0,0252	0,0247	0,0248	0,0303	0,0278	0,0275	0,0273	0,0275
Canas	0,0065	0,0065	0,0070	0,0073	0,0072	0,0073	0,0072	0,0069	0,0068	0,0069	0,0070	0,0070	0,0072	0,0072	0,0073
Cândido Mota	0,0705	0,0711	0,0706	0,0676	0,0689	0,0761	0,0798	0,0727	0,0698	0,0711	0,0720	0,0743	0,0732	0,0742	0,0764
Cândido Rodrigues	0,0081	0,0074	0,0068	0,0069	0,0071	0,0071	0,0071	0,0071	0,0074	0,0074	0,0072	0,0071	0,0073	0,0075	0,0073
Canitar	0,0078	0,0073	0,0071	0,0068	0,0067	0,0075	0,0078	0,0077	0,0097	0,0107	0,0115	0,0135	0,0127	0,0125	0,0125
Capão Bonito	0,0713	0,0699	0,0676	0,0706	0,0731	0,0782	0,0728	0,0635	0,0645	0,0702	0,0779	0,0809	0,0780	0,0769	0,0835
Capela do Alto	0,0170	0,0173	0,0175	0,0168	0,0171	0,0185	0,0205	0,0208	0,0200	0,0204	0,0213	0,0215	0,0224	0,0232	0,0233
Capivari	0,1066	0,1009	0,0999	0,0957	0,0939	0,0990	0,0990	0,0966	0,0967	0,0941	0,0928	0,0927	0,0964	0,1031	0,1053
Caraguatatuba	0,0989	0,0950	0,0985	0,0985	0,0995	0,0991	0,0976	0,0961	0,0960	0,0979	0,1027	0,1104	0,1279	0,1576	0,2108
Carapicuiba	0,2502	0,2459	0,2562	0,2520	0,2615	0,2745	0,2700	0,2648	0,2664	0,2685	0,2733	0,2801	0,2772	0,2791	0,2783
Cardoso	0,0337	0,0341	0,0333	0,0334	0,0330	0,0331	0,0338	0,0327	0,0317	0,0318	0,0327	0,0331	0,0326	0,0332	0,0341
Casa Branca	0,0690	0,0694	0,0607	0,0622	0,0737	0,0790	0,0808	0,0776	0,0692	0,0699	0,0775	0,0732	0,0669	0,0713	0,0658
Cássia dos Coqueiros	0,0091	0,0094	0,0092	0,0088	0,0090	0,0091	0,0086	0,0086	0,0085	0,0083	0,0087	0,0090	0,0090	0,0093	0,0093
Castilho	0,1767	0,1676	0,1663	0,1696	0,1618	0,1409	0,1282	0,1147	0,1173	0,1287	0,1368	0,1558	0,1535	0,1442	0,1355
Catanduva	0,2043	0,2206	0,2081	0,1832	0,1852	0,1991	0,2032	0,2076	0,2065	0,2047	0,1985	0,1970	0,2039	0,1994	0,1998
Catiguá	0,0158	0,0140	0,0150	0,0161	0,0159	0,0159	0,0155	0,0148	0,0154	0,0150	0,0133	0,0134	0,0142	0,0143	0,0140
Cedral	0,0148	0,0153	0,0152	0,0148	0,0159	0,0165	0,0170	0,0170	0,0181	0,0191	0,0210	0,0205	0,0190	0,0200	0,0208
Cerqueira Cesar	0,0354	0,0336	0,0324	0,0339	0,0363	0,0359	0,0338	0,0326	0,0312	0,0314	0,0342	0,0343	0,0391	0,0435	0,0427
Cerquilho	0,0799	0,0817	0,0838	0,0764	0,0720	0,0876	0,0964	0,0923	0,0894	0,0908	0,0963	0,1062	0,1062	0,0917	0,0871
Cesário Lange	0,0192	0,0185	0,0167	0,0173	0,0195	0,0210	0,0201	0,0207	0,0228	0,0241	0,0241	0,0231	0,0252	0,0284	0,0292
Charqueada	0,0206	0,0199	0,0190	0,0191	0,0195	0,0199	0,0189	0,0182	0,0196	0,0207	0,0212	0,0252	0,0292	0,0280	0,0245
Chavantes	0,0574	0,0537	0,0425	0,0382	0,0382	0,0421	0,0426	0,0386	0,0358	0,0315	0,0310	0,0343	0,0344	0,0336	0,0337
Clementina	0,0175	0,0214	0,0247	0,0317	0,0313	0,0209	0,0157	0,0209	0,0256	0,0208	0,0185	0,0196	0,0205	0,0240	0,0202
Colina	0,0435	0,0707	0,0821	0,0615	0,0553	0,0673	0,0707	0,0637	0,0753	0,0669	0,0583	0,0657	0,0609	0,0598	0,0654
Colômbia	0,0349	0,0379	0,0357	0,0340	0,0371	0,0400	0,0438	0,0417	0,0408	0,0434	0,0485	0,0494	0,0484	0,0490	0,0494
Conchal	0,0349	0,0353	0,0290	0,0305	0,0344	0,0400	0,0416	0,0342	0,0355	0,0460	0,0423	0,0358	0,0349	0,0334	0,0358
Conchas	0,0238	0,0235	0,0232	0,0230	0,0231	0,0249	0,0272	0,0363	0,0426	0,0395	0,0334	0,0270	0,0258	0,0285	0,0286
Cordeirópolis	0,0560	0,0500	0,0520	0,0776	0,1520	0,2649	0,2594	0,2063	0,2081	0,1931	0,1857	0,1835	0,1896	0,1921	0,1916
Coroados	0,0142	0,0140	0,0140	0,0142	0,0141	0,0148	0,0160	0,0153	0,0143	0,0139	0,0143	0,0148	0,0151	0,0154	0,0156
Coronel Macedo	0,0145	0,0148	0,0142	0,0138	0,0141	0,0145	0,0152	0,0152	0,0145	0,0143	0,0147	0,0148	0,0145	0,0154	0,0159
Corumbataí	0,0171	0,0175	0,0173	0,0165	0,0164	0,0173	0,0176	0,0174	0,0176	0,0177	0,0172	0,0168	0,0164	0,0180	0,0185
Cosmópolis	0,1282	0,1378	0,1078	0,0939	0,0933	0,0880	0,0844	0,0831	0,0813	0,0785	0,0826	0,0881	0,0977	0,0947	0,0862
Cosmorama	0,0213	0,0212	0,0201	0,0193	0,0195	0,0195	0,0201	0,0199	0,0200	0,0224	0,0227	0,0210	0,0226	0,0259	0,0264
Cotia	0,4290	0,4383	0,4496	0,4644	0,4624	0,4547	0,4818	0,5217	0,5350	0,5503	0,5798	0,5927	0,6053	0,6254	0,6419
Cravinhos	0,0548	0,0550	0,0536	0,0586	0,0592	0,0626	0,0629	0,0645	0,0680	0,0660	0,0688	0,0711	0,0733	0,0800	0,0817
Cristais Paulista	0,0197	0,0206	0,0193	0,0173	0,0182	0,0184	0,0186	0,0194	0,0196	0,0192	0,0193	0,0192	0,0204	0,0210	0,0202
Cruzália	0,0131	0,0131	0,0122	0,0118	0,0130	0,0132	0,0132	0,0124	0,0117	0,0121	0,0128	0,0133	0,0132	0,0134	0,0139
Cruzeiro	0,1582	0,1495	0,1374	0,1341	0,1331	0,1384	0,1531	0,1733	0,1750	0,1525	0,1378	0,1315	0,1247	0,1291	0,1304
Cubatão	1,4418	1,4989	1,7045	1,8717	2,0424	2,0718	1,9826	1,9088	1,7492	1,6834	1,6696	1,4599	1,1955	1,0627	1,1079
Cunha	0,0327	0,0332	0,0313	0,0308	0,0305	0,0311	0,0311	0,0338	0,0336	0,0336	0,0362	0,0360	0,0350	0,0354	0,0353
Descalvado	0,1056	0,1052	0,1050	0,1058	0,1065	0,1166	0,1230	0,1223	0,1260	0,1257	0,1194	0,1063	0,1022	0,1027	0,0942
Diadema	1,3156	1,2054	1,1446	1,1311	1,0936	1,0453	1,0557	1,1187	1,1432	1,1156	1,1123	1,0796	1,0584	1,0581	1,0193
Dirce Reis	0,0069	0,0071	0,0070	0,0069	0,0073	0,0075	0,0073	0,0075	0,0076	0,0082	0,0090	0,0083	0,0076	0,0073	0,0077
Divinolândia	0,0179	0,0187	0,0179	0,0165	0,0162	0,0164	0,0173	0,0179	0,0176	0,0173	0,0178	0,0187	0,0188	0,0181	0,0180
Dobrada	0,0149	0,0133	0,0133	0,0127	0,0119	0,0131	0,0125	0,0116	0,0139	0,0157	0,0144	0,0132	0,0129	0,0135	0,0138
Dois Córregos	0,0511	0,0501	0,0512	0,0521	0,0529	0,0509	0,0481	0,0471	0,0513	0,0516	0,0485	0,0512	0,0562	0,0600	0,0591
Dolcinópolis	0,0072	0,0069	0,0062	0,0061	0,0063	0,0062	0,0062	0,0061	0,0059	0,0062	0,0065	0,0064	0,0068	0,0072	0,0071
Dourado	0,0177	0,0158	0,0155	0,0154	0,0161	0,0183	0,0204	0,0205	0,0203	0,0203	0,0196	0,0205	0,0216	0,0224	0,0252
Dracena	0,0585	0,0580	0,0530	0,0533	0,0536	0,0541	0,0534	0,0535	0,0559	0,0567	0,0569	0,0594	0,0599	0,0604	0,0597
Duartina	0,0196	0,0195	0,0191	0,0184	0,0188	0,0198	0,0195	0,0193	0,0192	0,0189	0,0194	0,0192	0,0182	0,0183	0,0186
Dumont	0,0132	0,0137	0,0136	0,0135	0,0137	0,0157	0,0176	0,0168	0,0167	0,0161	0,0155	0,0160	0,0163	0,0160	0,0160
Echaporã	0,0252	0,0252	0,0268	0,0280	0,0253	0,0236	0,0229	0,0221	0,0219	0,0211	0,0202	0,0201	0,0213	0,0216	0,0219
Eldorado	0,0386	0,0388	0,0373	0,0373	0,0373	0,0378	0,0382	0,0381	0,0377	0,0374	0,0385	0,0378	0,0351	0,0354	0,0352
Elias Fausto	0,0386	0,0374	0,0358	0,0338	0,0392	0,0444	0,0457	0,0449	0,0441	0,0451	0,0424	0,0428	0,0491	0,0500	0,0449
Elisiário	0,0081	0,0079	0,0078	0,0082	0,0084	0,0088	0,0087	0,0085	0,0092	0,0089	0,0083	0,0085	0,0090	0,0094	0,0095
Embaúba	0,0095	0,0094	0,0086	0,0082	0,0086	0,0089	0,0083	0,0078	0,0081	0,0081	0,0076	0,0074	0,0076	0,0083	0,0085
Embu	0,2552	0,2495	0,2523	0,2437	0,2443	0,2493	0,2536	0,2639	0,2703	0,2918	0,3172	0,3476	0,3978	0,4391	0,4734
Embu-Guaçu	0,0719	0,0737	0,0784	0,0714	0,0632	0,0622	0,0654	0,0661	0,0670	0,0671	0,0622	0,0602	0,0611	0,0628	0,0666
Emilianópolis	0,0095	0,0096	0,0094	0,0093	0,0094	0,0097	0,0098	0,0099	0,0098	0,0098	0,0096	0,0101	0,0100	0,0101	0,0100
Engenheiro Coelho	0,0201	0,0268	0,0319	0,0278	0,0316	0,0318	0,0258	0,0228	0,0330	0,0399	0,0359	0,0394	0,0375	0,0352	0,0404
Espírito Santo do Pinhal	0,0819	0,0833	0,0782	0,0701	0,0681	0,0693	0,0718	0,0761	0,0740	0,0700	0,0752	0,0808	0,0792	0,0756	0,0750
Espírito Santo do Turvo	0,0162	0,0143	0,0110	0,0097	0,0101	0,0126	0,0190	0,0172	0,0173	0,0177	0,0185	0,0190	0,0188	0,0184	0,0176
Estiva Gerbi	0,0325	0,0339	0,0326	0,0269	0,0257	0,0260	0,0264	0,0240	0,0217	0,0218	0,0222	0,0228	0,0229	0,0220	0,0206
Estrela do Norte	0,0105	0,0104	0,0101	0,0104	0,0103	0,0106	0,0105	0,0102	0,0100	0,0100	0,0103	0,0104	0,0106	0,0108	0,0107

Municípios	2000	2001	2002	2003	2004	2005	2006	2007	2008	2009	2010	2011	2012	2013	2014
	em %														
Estrela d'Oeste	0,0203	0,0195	0,0190	0,0184	0,0205	0,0241	0,0270	0,0263	0,0260	0,0300	0,0290	0,0249	0,0238	0,0252	0,0292
Euclides da Cunha Paulista	0,0243	0,0248	0,0235	0,0228	0,0228	0,0234	0,0235	0,0231	0,0227	0,0232	0,0238	0,0233	0,0228	0,0234	0,0233
Fartura	0,0331	0,0330	0,0315	0,0311	0,0312	0,0315	0,0317	0,0314	0,0310	0,0306	0,0314	0,0317	0,0316	0,0329	0,0323
Fernando Prestes	0,0146	0,0144	0,0130	0,0131	0,0144	0,0148	0,0144	0,0145	0,0154	0,0152	0,0141	0,0141	0,0148	0,0149	0,0144
Fernandópolis	0,1071	0,1032	0,0937	0,0889	0,0944	0,0979	0,0938	0,0890	0,0858	0,0859	0,0859	0,0853	0,0855	0,0888	0,0909
Fernão	0,0059	0,0061	0,0061	0,0061	0,0061	0,0062	0,0064	0,0063	0,0061	0,0061	0,0060	0,0058	0,0058	0,0060	0,0059
Ferraz de Vasconcellos	0,1173	0,1136	0,1242	0,1233	0,1222	0,1235	0,1276	0,1274	0,1317	0,1377	0,1412	0,1418	0,1466	0,1521	0,1555
Flora Rica	0,0091	0,0093	0,0092	0,0092	0,0095	0,0097	0,0096	0,0094	0,0093	0,0094	0,0097	0,0098	0,0094	0,0093	0,0091
Floreal	0,0120	0,0122	0,0118	0,0116	0,0116	0,0116	0,0113	0,0111	0,0105	0,0102	0,0108	0,0114	0,0116	0,0118	0,0115
Flórida Paulista	0,0299	0,0301	0,0268	0,0302	0,0375	0,0380	0,0354	0,0340	0,0344	0,0339	0,0354	0,0376	0,0353	0,0355	0,0365
Florínea	0,0205	0,0204	0,0214	0,0221	0,0217	0,0218	0,0221	0,0198	0,0192	0,0195	0,0188	0,0193	0,0195	0,0212	0,0219
Franca	0,4070	0,3986	0,3892	0,3796	0,3820	0,3878	0,3966	0,4036	0,3931	0,3766	0,3669	0,3670	0,3806	0,3995	0,4117
Francisco Morato	0,0573	0,0578	0,0726	0,0720	0,0725	0,0743	0,0729	0,0729	0,0756	0,0768	0,0788	0,0799	0,0816	0,0836	0,0858
Franco da Rocha	0,1140	0,1115	0,1139	0,1167	0,1420	0,1824	0,1932	0,1702	0,1492	0,1518	0,1550	0,1461	0,1453	0,1468	0,1505
Gabriel Monteiro	0,0088	0,0085	0,0087	0,0085	0,0087	0,0094	0,0093	0,0090	0,0091	0,0088	0,0084	0,0085	0,0086	0,0088	0,0092
Gália	0,0195	0,0197	0,0188	0,0174	0,0167	0,0173	0,0179	0,0174	0,0170	0,0166	0,0173	0,0167	0,0170	0,0181	0,0173
Garça	0,0694	0,0705	0,0669	0,0632	0,0611	0,0597	0,0611	0,0600	0,0588	0,0591	0,0602	0,0635	0,0643	0,0648	0,0643
Gastão Vidigal	0,0114	0,0114	0,0107	0,0101	0,0100	0,0103	0,0103	0,0100	0,0100	0,0111	0,0115	0,0109	0,0110	0,0111	0,0115
Gavião Peixoto	0,0163	0,0201	0,0195	0,0187	0,0186	0,0184	0,0183	0,0211	0,0624	0,0589	0,0158	0,0222	0,0471	0,0553	0,0460
General Salgado	0,0296	0,0313	0,0304	0,0307	0,0311	0,0314	0,0313	0,0304	0,0319	0,0312	0,0323	0,0331	0,0309	0,0295	0,0286
Getulina	0,0272	0,0282	0,0278	0,0282	0,0285	0,0293	0,0296	0,0289	0,0280	0,0274	0,0273	0,0272	0,0276	0,0280	0,0276
Glicério	0,0161	0,0157	0,0153	0,0159	0,0164	0,0174	0,0183	0,0174	0,0165	0,0164	0,0161	0,0162	0,0162	0,0167	0,0169
Guaiçara	0,0189	0,0200	0,0213	0,0204	0,0198	0,0226	0,0241	0,0222	0,0217	0,0265	0,0277	0,0249	0,0247	0,0226	0,0211
Guaimbé	0,0118	0,0118	0,0117	0,0119	0,0121	0,0120	0,0114	0,0108	0,0106	0,0106	0,0108	0,0108	0,0111	0,0120	0,0122
Guaíra	0,1703	0,1699	0,1654	0,1687	0,2054	0,1955	0,1591	0,1641	0,1694	0,1639	0,1490	0,1712	0,1847	0,1768	0,1747
Guapiaçu	0,0554	0,0574	0,0550	0,0515	0,0603	0,0671	0,0526	0,0439	0,0449	0,0500	0,0566	0,0520	0,0422	0,0384	0,0399
Guapiara	0,0234	0,0223	0,0192	0,0192	0,0209	0,0216	0,0219	0,0216	0,0210	0,0209	0,0216	0,0218	0,0205	0,0213	0,0227
Guará	0,0427	0,0435	0,0447	0,0436	0,0427	0,0447	0,0475	0,0445	0,0420	0,0410	0,0355	0,0342	0,0366	0,0388	0,0400
Guaraçaí	0,0262	0,0254	0,0251	0,0248	0,0246	0,0255	0,0267	0,0264	0,0262	0,0274	0,0276	0,0280	0,0292	0,0300	0,0292
Guaraci	0,0391	0,0381	0,0333	0,0338	0,0370	0,0387	0,0426	0,0493	0,0542	0,0504	0,0418	0,0413	0,0411	0,0423	0,0422
Guarani d'Oeste	0,0068	0,0067	0,0066	0,0065	0,0062	0,0061	0,0061	0,0061	0,0061	0,0060	0,0058	0,0059	0,0058	0,0058	0,0061
Guarantã	0,0201	0,0196	0,0181	0,0169	0,0178	0,0191	0,0187	0,0192	0,0195	0,0206	0,0208	0,0198	0,0200	0,0212	0,0219
Guararapes	0,0717	0,0726	0,0732	0,0823	0,0946	0,0936	0,0915	0,0879	0,0803	0,0720	0,0687	0,0678	0,0661	0,0700	0,0723
Guararema	0,1101	0,0407	0,0781	0,1114	0,1549	0,1385	0,1069	0,1404	0,1188	0,0960	0,0854	0,0877	0,0970	0,0997	0,0889
Guaratinguetá	0,2104	0,2326	0,2420	0,2247	0,2180	0,2348	0,2636	0,2632	0,2416	0,2343	0,2149	0,2269	0,2262	0,1936	0,1881
Guareí	0,0194	0,0192	0,0207	0,0214	0,0219	0,0231	0,0249	0,0248	0,0231	0,0232	0,0236	0,0246	0,0271	0,0280	0,0293
Guariba	0,0899	0,0876	0,0771	0,0891	0,1056	0,0830	0,0564	0,0643	0,0585	0,0483	0,0574	0,0652	0,0678	0,0650	0,0595
Guarujá	0,3695	0,3838	0,4214	0,3971	0,3593	0,3758	0,3587	0,3497	0,3614	0,3571	0,3626	0,3545	0,3577	0,3769	0,3766
Guarulhos	3,8132	3,7646	3,8551	3,6455	3,4141	3,2051	3,2426	3,4673	3,5328	3,5018	3,5736	3,5454	3,4371	3,5848	3,6884
Guatapará	0,0266	0,0252	0,0250	0,0248	0,0218	0,0236	0,0256	0,0248	0,0260	0,0248	0,0221	0,0226	0,0242	0,0248	0,0238
Guzolândia	0,0149	0,0145	0,0134	0,0130	0,0131	0,0135	0,0145	0,0141	0,0133	0,0134	0,0142	0,0148	0,0147	0,0147	0,0156
Herculândia	0,0198	0,0205	0,0198	0,0186	0,0187	0,0189	0,0189	0,0193	0,0189	0,0182	0,0200	0,0222	0,0217	0,0218	0,0231
Holambra	0,0436	0,0467	0,0499	0,0475	0,0451	0,0474	0,0485	0,0473	0,0458	0,0466	0,0465	0,0455	0,0468	0,0472	0,0489
Hortolândia	0,3383	0,4082	0,4703	0,5355	0,5385	0,4359	0,4339	0,5386	0,5695	0,5662	0,6087	0,6255	0,6229	0,6521	0,6659
Iacanga	0,0251	0,0255	0,0243	0,0241	0,0249	0,0253	0,0258	0,0265	0,0272	0,0310	0,0383	0,0463	0,0521	0,0518	0,0466
Iacri	0,0179	0,0180	0,0174	0,0166	0,0167	0,0171	0,0174	0,0175	0,0167	0,0167	0,0174	0,0170	0,0168	0,0181	0,0185
Iaras	0,0114	0,0120	0,0116	0,0114	0,0126	0,0141	0,0141	0,0140	0,0135	0,0125	0,0133	0,0143	0,0166	0,0179	0,0176
Ibaté	0,0335	0,0376	0,0388	0,0349	0,0377	0,0376	0,0368	0,0397	0,0444	0,0424	0,0446	0,0521	0,0561	0,0536	0,0430
Ibirá	0,0211	0,0202	0,0185	0,0181	0,0193	0,0207	0,0208	0,0199	0,0207	0,0207	0,0192	0,0192	0,0199	0,0207	0,0206
Ibirarema	0,0239	0,0241	0,0238	0,0228	0,0236	0,0238	0,0221	0,0201	0,0176	0,0184	0,0200	0,0219	0,0238	0,0247	0,0242
Ibitinga	0,0884	0,0842	0,0798	0,0832	0,0873	0,0855	0,0856	0,0869	0,0905	0,0945	0,0944	0,0961	0,0956	0,0947	0,0962
Ibiúna	0,1027	0,1048	0,1008	0,0987	0,0948	0,1005	0,1058	0,1063	0,1037	0,1021	0,1015	0,1025	0,1052	0,1069	0,1069
Icém	0,0656	0,0598	0,0568	0,0497	0,0523	0,0631	0,0652	0,0617	0,0676	0,0548	0,0316	0,0585	0,0728	0,0682	0,0661
Iepê	0,0283	0,0285	0,0269	0,0269	0,0285	0,0309	0,0323	0,0320	0,0314	0,0319	0,0330	0,0322	0,0317	0,0336	0,0345
Igaraçu do Tietê	0,0217	0,0210	0,0200	0,0213	0,0217	0,0221	0,0216	0,0204	0,0219	0,0238	0,0225	0,0215	0,0213	0,0210	0,0206
Igarapava	0,0729	0,0636	0,0643	0,0724	0,0849	0,0770	0,0746	0,0927	0,0894	0,0726	0,0692	0,0734	0,0744	0,0751	0,0795
Igaratá	0,0114	0,0121	0,0123	0,0125	0,0129	0,0131	0,0138	0,0148	0,0147	0,0143	0,0139	0,0141	0,0147	0,0153	0,0147
Iguape	0,0521	0,0526	0,0509	0,0502	0,0500	0,0498	0,0493	0,0540	0,0586	0,0542	0,0500	0,0495	0,0493	0,0498	0,0496
Ilha Comprida	0,0175	0,0178	0,0177	0,0170	0,0182	0,0180	0,0186	0,0177	0,0173	0,0168	0,0166	0,0160	0,0163	0,0158	0,0158
Ilha Solteira	0,2769	0,2567	0,2373	0,2385	0,2264	0,2012	0,1817	0,1578	0,1664	0,1790	0,1831	0,2013	0,1950	0,1890	0,1826
Ilhabela	0,0295	0,0304	0,0322	0,0322	0,0335	0,0354	0,0360	0,0362	0,0365	0,0366	0,0360	0,0370	0,0387	0,0393	0,0398
Indaiatuba	0,3327	0,3372	0,3771	0,3865	0,3613	0,4272	0,5236	0,5393	0,5020	0,5001	0,5296	0,5574	0,5669	0,5414	0,5239
Indiana	0,0087	0,0087	0,0087	0,0086	0,0087	0,0089	0,0087	0,0085	0,0085	0,0084	0,0085	0,0086	0,0084	0,0085	0,0084
Indiaporã	0,0159	0,0156	0,0148	0,0148	0,0148	0,0151	0,0153	0,0150	0,0143	0,0139	0,0143	0,0148	0,0152	0,0152	0,0150
Inúbia Paulista	0,0107	0,0110	0,0110	0,0114	0,0110	0,0105	0,0107	0,0104	0,0104	0,0106	0,0106	0,0102	0,0105	0,0111	0,0108
Ipaussu	0,0298	0,0281	0,0260	0,0304	0,0337	0,0292	0,0287	0,0265	0,0280	0,0299	0,0262	0,0276	0,0333	0,0306	0,0242
Iperó	0,0214	0,0229	0,0270	0,0285	0,0291	0,0317	0,0349	0,0368	0,0367	0,0370	0,0383	0,0377	0,0412	0,0435	0,0410
Ipeúna	0,0186	0,0191	0,0186	0,0203	0,0226	0,0230	0,0228	0,0218	0,0236	0,0251	0,0259	0,0287	0,0320	0,0304	0,0270

Municípios	2000	2001	2002	2003	2004	2005	2006	2007	2008	2009	2010	2011	2012	2013	2014
	em %														
Ipiguá	0,0139	0,0150	0,0166	0,0140	0,0116	0,0108	0,0099	0,0108	0,0109	0,0103	0,0110	0,0111	0,0106	0,0106	0,0117
Iporanga	0,0286	0,0293	0,0284	0,0270	0,0267	0,0266	0,0265	0,0263	0,0260	0,0262	0,0239	0,0236	0,0240	0,0242	0,0241
Ipuã	0,0419	0,0403	0,0482	0,0561	0,0553	0,0598	0,0651	0,0611	0,0587	0,0508	0,0390	0,0393	0,0424	0,0466	0,0486
Iracemápolis	0,0462	0,0428	0,0438	0,0452	0,0435	0,0564	0,0659	0,0620	0,0664	0,0637	0,0555	0,0551	0,0547	0,0501	0,0459
Irapuã	0,0175	0,0177	0,0165	0,0163	0,0184	0,0196	0,0195	0,0189	0,0191	0,0193	0,0186	0,0181	0,0184	0,0198	0,0205
Irapuru	0,0147	0,0148	0,0135	0,0125	0,0126	0,0124	0,0123	0,0121	0,0119	0,0118	0,0119	0,0121	0,0123	0,0124	0,0119
Itaberá	0,0386	0,0370	0,0347	0,0359	0,0368	0,0390	0,0424	0,0437	0,0416	0,0419	0,0465	0,0469	0,0432	0,0470	0,0523
Itaí	0,0605	0,0626	0,0610	0,0596	0,0624	0,0671	0,0713	0,0705	0,0671	0,0685	0,0754	0,0748	0,0738	0,0788	0,0805
Itajobi	0,0398	0,0379	0,0334	0,0342	0,0383	0,0411	0,0403	0,0369	0,0377	0,0369	0,0338	0,0338	0,0358	0,0388	0,0379
Itaju	0,0114	0,0111	0,0108	0,0112	0,0116	0,0124	0,0127	0,0120	0,0123	0,0124	0,0122	0,0121	0,0129	0,0139	0,0143
Itanhaém	0,0834	0,0805	0,0818	0,0760	0,0763	0,0757	0,0761	0,0750	0,0751	0,0733	0,0740	0,0740	0,0776	0,0796	0,0814
Itaóca	0,0101	0,0095	0,0091	0,0087	0,0074	0,0068	0,0070	0,0072	0,0075	0,0079	0,0071	0,0070	0,0069	0,0068	0,0065
Itapecerica da Serra	0,2844	0,2828	0,2849	0,2694	0,2254	0,2482	0,3104	0,3212	0,3069	0,3050	0,3453	0,3812	0,3816	0,3743	0,3560
Itapetininga	0,2334	0,2458	0,2431	0,2383	0,2452	0,2492	0,2636	0,2783	0,2698	0,2712	0,2775	0,2655	0,2559	0,2546	0,2696
Itapeva	0,1279	0,1268	0,1288	0,1334	0,1346	0,1427	0,1583	0,1512	0,1347	0,1367	0,1477	0,1422	0,1296	0,1343	0,1358
Itapevi	0,1872	0,2338	0,2800	0,2570	0,2400	0,2532	0,2620	0,2742	0,2815	0,2771	0,3127	0,3883	0,4774	0,5740	0,6382
Itapira	0,1589	0,1698	0,1736	0,1708	0,1627	0,1885	0,2029	0,2026	0,2100	0,2026	0,1953	0,1969	0,1947	0,1952	0,2074
Itapirapuã Paulista	0,0086	0,0086	0,0085	0,0084	0,0085	0,0086	0,0085	0,0096	0,0100	0,0102	0,0092	0,0091	0,0089	0,0091	0,0091
Itápolis	0,1008	0,0944	0,0784	0,0858	0,0979	0,1001	0,0956	0,0947	0,0941	0,0923	0,0925	0,0932	0,0997	0,1016	0,0949
Itaporanga	0,0225	0,0225	0,0206	0,0202	0,0204	0,0214	0,0220	0,0227	0,0223	0,0224	0,0230	0,0234	0,0229	0,0228	0,0227
Itapuí	0,0224	0,0203	0,0201	0,0226	0,0223	0,0240	0,0250	0,0249	0,0279	0,0290	0,0308	0,0350	0,0381	0,0413	0,0426
Itapura	0,0172	0,0169	0,0163	0,0168	0,0174	0,0178	0,0178	0,0178	0,0173	0,0167	0,0167	0,0173	0,0184	0,0197	0,0199
Itaquaquecetuba	0,2502	0,2393	0,2560	0,2554	0,2674	0,2713	0,2734	0,2761	0,2856	0,2984	0,2980	0,2930	0,3025	0,3163	0,3229
Itararé	0,0638	0,0656	0,0679	0,0673	0,0708	0,0758	0,0794	0,0727	0,0741	0,0755	0,0727	0,0687	0,0634	0,0624	0,0634
Itariri	0,0151	0,0151	0,0150	0,0142	0,0140	0,0140	0,0140	0,0137	0,0134	0,0134	0,0136	0,0131	0,0134	0,0140	0,0145
Itatiba	0,1858	0,1894	0,2142	0,2252	0,2318	0,2484	0,2539	0,2452	0,2358	0,2450	0,2461	0,2393	0,2476	0,2399	0,2363
Itatinga	0,0386	0,0376	0,0353	0,0346	0,0343	0,0351	0,0366	0,0383	0,0394	0,0426	0,0420	0,0396	0,0430	0,0435	0,0435
Itirapina	0,0300	0,0309	0,0295	0,0299	0,0309	0,0318	0,0339	0,0343	0,0327	0,0301	0,0303	0,0318	0,0367	0,0390	0,0355
Itirapuã	0,0101	0,0110	0,0106	0,0094	0,0098	0,0103	0,0106	0,0107	0,0105	0,0106	0,0107	0,0106	0,0110	0,0111	0,0108
Itobi	0,0119	0,0118	0,0114	0,0111	0,0109	0,0112	0,0116	0,0116	0,0116	0,0118	0,0121	0,0125	0,0123	0,0124	0,0123
Itu	0,3950	0,3825	0,3803	0,3420	0,3225	0,3539	0,3853	0,4020	0,4131	0,4213	0,4227	0,4271	0,4129	0,3879	0,3905
Itupeva	0,0682	0,0803	0,0994	0,1073	0,1174	0,1253	0,1213	0,1214	0,1255	0,1380	0,1452	0,1664	0,1979	0,1996	0,1988
Ituverava	0,0751	0,0751	0,0715	0,0695	0,0724	0,0763	0,0802	0,0739	0,0716	0,0712	0,0708	0,0760	0,0772	0,0794	0,0783
Jaborandi	0,0250	0,0229	0,0218	0,0227	0,0233	0,0259	0,0252	0,0209	0,0216	0,0209	0,0184	0,0183	0,0198	0,0218	0,0215
Jaboticabal	0,1800	0,1720	0,1663	0,1661	0,1624	0,1854	0,1882	0,1732	0,1916	0,1822	0,1556	0,1571	0,1594	0,1584	0,1558
Jacareí	0,8448	0,8381	0,8147	0,7613	0,7748	0,7804	0,7302	0,6690	0,6266	0,6326	0,6240	0,6220	0,6383	0,6325	0,6048
Jaci	0,0107	0,0108	0,0107	0,0126	0,0158	0,0178	0,0187	0,0194	0,0199	0,0196	0,0189	0,0188	0,0186	0,0194	0,0219
Jacupiranga	0,0212	0,0221	0,0204	0,0193	0,0202	0,0209	0,0214	0,0217	0,0214	0,0216	0,0251	0,0260	0,0248	0,0245	0,0248
Jaguariúna	0,2660	0,3448	0,3898	0,4784	0,4997	0,4882	0,5522	0,6261	0,6725	0,6325	0,5391	0,4649	0,4333	0,4135	0,3797
Jales	0,0721	0,0700	0,0612	0,0563	0,0587	0,0586	0,0593	0,0619	0,0604	0,0569	0,0556	0,0545	0,0555	0,0574	0,0583
Jambeiro	0,0107	0,0188	0,0248	0,0190	0,0155	0,0192	0,0202	0,0191	0,0204	0,0211	0,0245	0,0278	0,0296	0,0289	0,0282
Jandira	0,1572	0,1522	0,1554	0,1577	0,1642	0,1710	0,1730	0,1790	0,1837	0,1853	0,1835	0,1694	0,1665	0,1705	0,1719
Jardinópolis	0,0736	0,0775	0,0758	0,0742	0,0719	0,0736	0,0696	0,0625	0,0693	0,0704	0,0684	0,0757	0,0802	0,0823	0,0865
Jarinu	0,0231	0,0226	0,0244	0,0258	0,0278	0,0331	0,0347	0,0362	0,0401	0,0405	0,0450	0,0525	0,0555	0,0578	0,0612
Jaú	0,1948	0,1915	0,1795	0,1864	0,1924	0,1886	0,1891	0,1854	0,1837	0,1765	0,1776	0,1862	0,1949	0,2042	0,2080
Jeriquara	0,0122	0,0119	0,0112	0,0101	0,0102	0,0115	0,0125	0,0125	0,0121	0,0117	0,0114	0,0118	0,0122	0,0124	0,0121
Joanópolis	0,0178	0,0174	0,0172	0,0169	0,0173	0,0173	0,0175	0,0178	0,0176	0,0175	0,0176	0,0176	0,0179	0,0184	0,0184
João Ramalho	0,0188	0,0187	0,0190	0,0196	0,0197	0,0209	0,0216	0,0210	0,0203	0,0202	0,0189	0,0173	0,0189	0,0212	0,0211
José Bonifácio	0,0703	0,0704	0,0672	0,0647	0,0685	0,0756	0,0733	0,0676	0,0687	0,0700	0,0729	0,0810	0,0950	0,0892	0,0796
Júlio Mesquita	0,0076	0,0077	0,0075	0,0074	0,0075	0,0074	0,0076	0,0078	0,0078	0,0078	0,0075	0,0075	0,0075	0,0076	0,0077
Jumirim	0,0077	0,0080	0,0086	0,0084	0,0090	0,0098	0,0097	0,0095	0,0098	0,0101	0,0101	0,0098	0,0100	0,0107	0,0115
Jundiaí	1,4545	1,4157	1,3193	1,2595	1,3014	1,3205	1,3843	1,4404	1,4251	1,5082	1,5595	1,5533	1,6294	1,7205	1,7938
Junqueirópolis	0,0378	0,0382	0,0341	0,0324	0,0336	0,0348	0,0340	0,0348	0,0357	0,0366	0,0394	0,0422	0,0451	0,0462	0,0451
Juquiá	0,0329	0,0318	0,0298	0,0303	0,0283	0,0291	0,0299	0,0299	0,0298	0,0294	0,0296	0,0305	0,0295	0,0295	0,0291
Juquitiba	0,0288	0,0297	0,0304	0,0292	0,0273	0,0311	0,0313	0,0309	0,0292	0,0273	0,0269	0,0281	0,0293	0,0303	0,0302
Lagoinha	0,0106	0,0109	0,0107	0,0105	0,0106	0,0106	0,0108	0,0109	0,0107	0,0108	0,0102	0,0102	0,0101	0,0102	0,0101
Laranjal Paulista	0,0502	0,0542	0,0536	0,0492	0,0532	0,0603	0,0589	0,0566	0,0576	0,0570	0,0574	0,0586	0,0587	0,0568	0,0547
Lavínia	0,0216	0,0211	0,0204	0,0212	0,0228	0,0227	0,0225	0,0223	0,0225	0,0219	0,0207	0,0211	0,0229	0,0234	0,0232
Lavrinhas	0,0108	0,0110	0,0114	0,0113	0,0110	0,0117	0,0127	0,0128	0,0134	0,0130	0,0117	0,0122	0,0131	0,0132	0,0141
Leme	0,1244	0,1185	0,1168	0,1147	0,1141	0,1169	0,1163	0,1195	0,1274	0,1308	0,1312	0,1402	0,1484	0,1494	0,1483
Lençóis Paulista	0,1476	0,1484	0,1534	0,1530	0,1579	0,1824	0,1878	0,1784	0,1968	0,2023	0,1876	0,1903	0,1927	0,1762	0,1509
Limeira	0,6243	0,6530	0,6770	0,6744	0,6884	0,7291	0,7418	0,7190	0,7020	0,7038	0,6962	0,6656	0,6529	0,6704	0,6791
Lindóia	0,0109	0,0113	0,0111	0,0101	0,0106	0,0108	0,0102	0,0099	0,0096	0,0094	0,0092	0,0087	0,0091	0,0098	0,0106
Lins	0,1025	0,1088	0,1038	0,1033	0,1087	0,1074	0,1204	0,1136	0,0984	0,1038	0,1223	0,1438	0,1557	0,1526	0,1504
Lorena	0,1025	0,1058	0,1141	0,1370	0,1481	0,1426	0,1346	0,1367	0,1417	0,1368	0,1295	0,1281	0,1288	0,1266	0,1243
Lourdes	0,0079	0,0079	0,0078	0,0079	0,0080	0,0080	0,0081	0,0081	0,0077	0,0077	0,0078	0,0080	0,0079	0,0081	0,0087
Louveira	0,1447	0,1562	0,1525	0,2366	0,3349	0,3847	0,3922	0,3587	0,4283	0,5856	0,6165	0,5602	0,6725	0,8454	0,9087
Lucélia	0,0411	0,0406	0,0394	0,0423	0,0438	0,0390	0,0336	0,0323	0,0320	0,0311	0,0341	0,0359	0,0353	0,0355	0,0330

Municípios	2000	2001	2002	2003	2004	2005	2006	2007	2008	2009	2010	2011	2012	2013	2014
	em %														
Lucianópolis	0,0083	0,0084	0,0086	0,0087	0,0088	0,0092	0,0094	0,0092	0,0087	0,0091	0,0094	0,0094	0,0097	0,0106	0,0122
Luiz Antônio	0,1348	0,1559	0,1677	0,1756	0,1832	0,1725	0,1583	0,1424	0,1336	0,1253	0,1034	0,0954	0,0992	0,0962	0,0955
Luiziânia	0,0099	0,0097	0,0142	0,0145	0,0147	0,0149	0,0108	0,0108	0,0102	0,0104	0,0105	0,0106	0,0106	0,0105	0,0104
Lupércio	0,0103	0,0102	0,0098	0,0098	0,0111	0,0113	0,0100	0,0092	0,0091	0,0091	0,0088	0,0087	0,0090	0,0093	0,0091
Lutécia	0,0154	0,0153	0,0156	0,0160	0,0157	0,0158	0,0161	0,0159	0,0159	0,0164	0,0166	0,0168	0,0169	0,0170	0,0173
Macatuba	0,0504	0,0527	0,0610	0,0557	0,0596	0,0796	0,0825	0,0723	0,0811	0,0742	0,0603	0,0684	0,0748	0,0608	0,0444
Macaubal	0,0151	0,0150	0,0140	0,0141	0,0142	0,0144	0,0145	0,0146	0,0148	0,0153	0,0161	0,0172	0,0176	0,0180	0,0182
Macedônia	0,0147	0,0148	0,0142	0,0141	0,0143	0,0146	0,0149	0,0143	0,0132	0,0130	0,0140	0,0144	0,0141	0,0144	0,0147
Magda	0,0169	0,0159	0,0153	0,0152	0,0149	0,0149	0,0148	0,0139	0,0136	0,0135	0,0142	0,0148	0,0155	0,0169	0,0187
Mairinque	0,1164	0,1007	0,1064	0,1326	0,1560	0,1420	0,1207	0,1152	0,0998	0,0968	0,0908	0,0982	0,1078	0,0986	0,0985
Mairiporã	0,0694	0,0694	0,0715	0,0684	0,0676	0,0695	0,0676	0,0715	0,0759	0,0791	0,0803	0,0861	0,0976	0,1018	0,1026
Manduri	0,0169	0,0160	0,0156	0,0144	0,0148	0,0155	0,0161	0,0153	0,0157	0,0156	0,0146	0,0149	0,0159	0,0167	0,0168
Marabá Paulista	0,0255	0,0265	0,0270	0,0261	0,0248	0,0248	0,0264	0,0250	0,0252	0,0257	0,0261	0,0259	0,0272	0,0290	0,0292
Maracaí	0,0579	0,0548	0,0521	0,0512	0,0614	0,0661	0,0609	0,0639	0,0577	0,0508	0,0540	0,0600	0,0581	0,0575	0,0573
Marapoama	0,0091	0,0095	0,0097	0,0099	0,0108	0,0112	0,0118	0,0125	0,0147	0,0150	0,0134	0,0147	0,0149	0,0138	0,0148
Mariápolis	0,0115	0,0113	0,0096	0,0097	0,0100	0,0100	0,0097	0,0097	0,0096	0,0097	0,0100	0,0098	0,0094	0,0095	0,0095
Marília	0,3520	0,3532	0,3392	0,3274	0,3217	0,3132	0,3150	0,3107	0,3111	0,3197	0,3318	0,3427	0,3503	0,3555	0,3537
Marinópolis	0,0072	0,0069	0,0065	0,0066	0,0068	0,0069	0,0069	0,0067	0,0065	0,0064	0,0065	0,0064	0,0063	0,0062	0,0063
Martinópolis	0,0507	0,0496	0,0502	0,0505	0,0484	0,0481	0,0492	0,0485	0,0455	0,0445	0,0455	0,0491	0,0515	0,0521	0,0539
Matão	0,2028	0,2510	0,2632	0,2132	0,2189	0,2863	0,2690	0,2072	0,1910	0,1902	0,2122	0,2190	0,1928	0,1807	0,2084
Mauá	1,0320	1,1032	1,2035	1,1952	1,1387	1,1586	1,1441	1,0786	0,9754	0,9221	0,8679	0,8567	0,8739	0,8441	0,8367
Mendonça	0,0142	0,0137	0,0133	0,0137	0,0132	0,0124	0,0123	0,0126	0,0141	0,0180	0,0232	0,0294	0,0285	0,0229	0,0242
Meridiano	0,0121	0,0125	0,0119	0,0116	0,0120	0,0127	0,0132	0,0123	0,0110	0,0108	0,0110	0,0116	0,0124	0,0149	0,0165
Mesópolis	0,0087	0,0087	0,0082	0,0085	0,0087	0,0085	0,0085	0,0088	0,0084	0,0085	0,0081	0,0088	0,0101	0,0102	0,0099
Miguelópolis	0,0818	0,0757	0,0734	0,0717	0,0711	0,0768	0,0840	0,0799	0,0758	0,0712	0,0672	0,0777	0,0833	0,0829	0,0891
Mineiros do Tietê	0,0216	0,0195	0,0177	0,0184	0,0189	0,0196	0,0193	0,0186	0,0207	0,0215	0,0203	0,0205	0,0207	0,0206	0,0204
Mira Estrela	0,0138	0,0137	0,0130	0,0130	0,0132	0,0135	0,0136	0,0133	0,0128	0,0128	0,0132	0,0131	0,0128	0,0129	0,0131
Miracatu	0,0373	0,0370	0,0342	0,0348	0,0335	0,0341	0,0344	0,0347	0,0351	0,0346	0,0348	0,0354	0,0340	0,0353	0,0349
Mirandópolis	0,0531	0,0540	0,0499	0,0479	0,0463	0,0448	0,0467	0,0469	0,0450	0,0446	0,0469	0,0488	0,0520	0,0542	0,0504
Mirante do Paranapanema	0,0370	0,0375	0,0372	0,0362	0,0370	0,0381	0,0378	0,0374	0,0360	0,0354	0,0372	0,0384	0,0402	0,0444	0,0468
Mirassol	0,0755	0,0784	0,0866	0,0825	0,0816	0,0838	0,0784	0,0777	0,0797	0,0803	0,0817	0,0805	0,0807	0,0858	0,0918
Mirassolândia	0,0097	0,0101	0,0103	0,0104	0,0101	0,0101	0,0103	0,0099	0,0098	0,0101	0,0101	0,0095	0,0091	0,0092	0,0093
Mococa	0,1457	0,1419	0,1300	0,1252	0,1314	0,1371	0,1408	0,1411	0,1371	0,1314	0,1304	0,1284	0,1295	0,1278	0,1256
Mogi das Cruzes	0,5831	0,5896	0,6043	0,5803	0,5761	0,6096	0,6464	0,6530	0,6366	0,6400	0,6917	0,7531	0,7770	0,7669	0,7436
Mogi-Guaçu	0,4064	0,4396	0,4458	0,4391	0,4655	0,4896	0,4936	0,4603	0,4279	0,4270	0,4138	0,3790	0,3628	0,3573	0,3570
Mogi-Mirim	0,2182	0,2321	0,2416	0,2324	0,2193	0,2253	0,2415	0,2566	0,2631	0,2646	0,2654	0,2593	0,2653	0,2790	0,2787
Mombuca	0,0103	0,0092	0,0086	0,0091	0,0096	0,0100	0,0097	0,0094	0,0105	0,0105	0,0093	0,0089	0,0094	0,0098	0,0098
Monções	0,0074	0,0074	0,0072	0,0073	0,0078	0,0076	0,0076	0,0079	0,0087	0,0091	0,0098	0,0166	0,0260	0,0222	0,0148
Mongaguá	0,0378	0,0414	0,0445	0,0378	0,0385	0,0403	0,0399	0,0388	0,0399	0,0406	0,0400	0,0386	0,0436	0,0434	0,0441
Monte Alegre do Sul	0,0175	0,0170	0,0171	0,0168	0,0174	0,0157	0,0136	0,0130	0,0125	0,0132	0,0129	0,0125	0,0144	0,0152	0,0145
Monte Alto	0,0966	0,0893	0,0875	0,0886	0,0904	0,0936	0,0997	0,1039	0,1045	0,1074	0,1078	0,1056	0,1056	0,1064	0,1075
Monte Aprazível	0,0363	0,0359	0,0328	0,0312	0,0378	0,0450	0,0511	0,0528	0,0506	0,0506	0,0528	0,0535	0,0531	0,0532	0,0510
Monte Azul Paulista	0,0482	0,0428	0,0461	0,0494	0,0491	0,0438	0,0401	0,0359	0,0373	0,0432	0,0547	0,0482	0,0373	0,0384	0,0368
Monte Castelo	0,0132	0,0131	0,0126	0,0127	0,0129	0,0131	0,0133	0,0124	0,0124	0,0125	0,0124	0,0127	0,0131	0,0138	0,0137
Monte Mor	0,2172	0,2184	0,1767	0,1489	0,1525	0,1491	0,1566	0,1754	0,1867	0,1898	0,1858	0,1793	0,1725	0,1705	0,1831
Monteiro Lobato	0,0083	0,0082	0,0084	0,0089	0,0090	0,0085	0,0082	0,0085	0,0083	0,0082	0,0086	0,0088	0,0093	0,0093	0,0088
Morro Agudo	0,1396	0,1460	0,1501	0,1403	0,1541	0,1624	0,1421	0,1374	0,1513	0,1455	0,1258	0,1287	0,1295	0,1268	0,1214
Morungaba	0,0252	0,0240	0,0221	0,0231	0,0252	0,0275	0,0283	0,0289	0,0267	0,0257	0,0251	0,0248	0,0286	0,0326	0,0301
Motuca	0,0233	0,0226	0,0237	0,0233	0,0217	0,0280	0,0314	0,0291	0,0331	0,0323	0,0246	0,0180	0,0150	0,0153	0,0160
Murutinga do Sul	0,0120	0,0121	0,0121	0,0120	0,0118	0,0120	0,0123	0,0122	0,0119	0,0119	0,0119	0,0120	0,0122	0,0126	0,0127
Nantes	0,0150	0,0148	0,0136	0,0137	0,0140	0,0142	0,0147	0,0160	0,0179	0,0193	0,0194	0,0187	0,0182	0,0188	0,0185
Narandiba	0,0146	0,0149	0,0144	0,0146	0,0145	0,0144	0,0151	0,0155	0,0154	0,0156	0,0197	0,0296	0,0436	0,0419	0,0319
Natividade da Serra	0,0248	0,0247	0,0233	0,0233	0,0231	0,0232	0,0231	0,0234	0,0235	0,0238	0,0247	0,0243	0,0238	0,0239	0,0239
Nazaré Paulista	0,0184	0,0179	0,0183	0,0166	0,0180	0,0192	0,0189	0,0194	0,0200	0,0200	0,0202	0,0215	0,0229	0,0243	0,0251
Neves Paulista	0,0157	0,0155	0,0149	0,0146	0,0149	0,0158	0,0163	0,0163	0,0175	0,0181	0,0175	0,0177	0,0181	0,0193	0,0195
Nhandeara	0,0243	0,0242	0,0232	0,0229	0,0237	0,0246	0,0247	0,0241	0,0237	0,0242	0,0250	0,0256	0,0262	0,0279	0,0286
Nipoã	0,0093	0,0094	0,0093	0,0091	0,0094	0,0101	0,0113	0,0106	0,0113	0,0114	0,0111	0,0120	0,0119	0,0109	0,0106
Nova Aliança	0,0124	0,0125	0,0122	0,0126	0,0135	0,0134	0,0131	0,0130	0,0136	0,0144	0,0141	0,0149	0,0161	0,0171	0,0162
Nova Campina	0,0358	0,0316	0,0288	0,0299	0,0294	0,0276	0,0262	0,0263	0,0273	0,0284	0,0295	0,0285	0,0267	0,0265	0,0254
Nova Canaã Paulista	0,0083	0,0087	0,0083	0,0075	0,0076	0,0076	0,0075	0,0074	0,0073	0,0074	0,0074	0,0073	0,0072	0,0073	0,0073
Nova Castilho	0,0082	0,0081	0,0081	0,0081	0,0083	0,0090	0,0095	0,0093	0,0088	0,0088	0,0090	0,0089	0,0090	0,0095	0,0094
Nova Europa	0,0204	0,0185	0,0174	0,0210	0,0242	0,0247	0,0225	0,0230	0,0242	0,0230	0,0232	0,0260	0,0300	0,0283	0,0289
Nova Granada	0,0313	0,0322	0,0324	0,0355	0,0381	0,0372	0,0351	0,0334	0,0326	0,0329	0,0336	0,0322	0,0324	0,0327	0,0320
Nova Guataporanga	0,0053	0,0051	0,0049	0,0049	0,0049	0,0049	0,0049	0,0050	0,0050	0,0049	0,0050	0,0051	0,0049	0,0050	0,0051
Nova Independência	0,0113	0,0116	0,0118	0,0115	0,0116	0,0118	0,0119	0,0119	0,0111	0,0114	0,0164	0,0248	0,0313	0,0282	0,0225
Nova Luzitânia	0,0066	0,0065	0,0065	0,0066	0,0066	0,0067	0,0072	0,0071	0,0070	0,0070	0,0071	0,0070	0,0072	0,0074	0,0075
Nova Odessa	0,1151	0,1252	0,1380	0,1418	0,1494	0,1515	0,1515	0,1491	0,1463	0,1453	0,1420	0,1606	0,1885	0,1977	0,1947
Novais	0,0107	0,0098	0,0092	0,0098	0,0105	0,0109	0,0111	0,0108	0,0114	0,0110	0,0091	0,0093	0,0106	0,0109	0,0105

Municípios	2000	2001	2002	2003	2004	2005	2006	2007	2008	2009	2010	2011	2012	2013	2014
	em %														
Novo Horizonte	0,0887	0,0932	0,0924	0,0958	0,1058	0,1162	0,1123	0,1130	0,1317	0,1229	0,1088	0,1168	0,1250	0,1239	0,1094
Nuporanga	0,0490	0,0465	0,0484	0,0449	0,0434	0,0433	0,0467	0,0508	0,0480	0,0403	0,0375	0,0404	0,0397	0,0452	0,0473
Ocauçu	0,0124	0,0128	0,0122	0,0117	0,0120	0,0119	0,0117	0,0116	0,0113	0,0114	0,0114	0,0113	0,0122	0,0128	0,0122
Óleo	0,0087	0,0086	0,0083	0,0083	0,0083	0,0086	0,0087	0,0087	0,0087	0,0086	0,0089	0,0093	0,0091	0,0092	0,0095
Olímpia	0,1089	0,1145	0,1025	0,1053	0,1102	0,1073	0,1063	0,1101	0,1191	0,1239	0,1216	0,1244	0,1246	0,1212	0,1209
Onda Verde	0,0182	0,0186	0,0195	0,0184	0,0224	0,0221	0,0194	0,0217	0,0240	0,0236	0,0215	0,0210	0,0182	0,0167	0,0173
Oriente	0,0111	0,0112	0,0106	0,0107	0,0108	0,0113	0,0122	0,0119	0,0111	0,0113	0,0118	0,0115	0,0112	0,0117	0,0116
Orindiúva	0,0265	0,0317	0,0299	0,0367	0,0488	0,0492	0,0502	0,0518	0,0472	0,0341	0,0311	0,0350	0,0310	0,0325	0,0349
Orlândia	0,0907	0,0972	0,0987	0,1024	0,1070	0,1174	0,1242	0,1198	0,1152	0,1082	0,0959	0,0891	0,0863	0,0860	0,0844
Osasco	1,1974	1,2193	1,2582	1,3189	1,3709	1,3840	1,3333	1,2520	1,2326	1,2465	1,3304	1,4534	1,4422	1,3593	1,2756
Oscar Bressane	0,0106	0,0107	0,0105	0,0102	0,0102	0,0106	0,0108	0,0105	0,0097	0,0093	0,0091	0,0089	0,0089	0,0091	0,0094
Osvaldo Cruz	0,0429	0,0417	0,0426	0,0435	0,0415	0,0449	0,0436	0,0386	0,0390	0,0380	0,0366	0,0386	0,0396	0,0402	0,0418
Ourinhos	0,1834	0,1952	0,1898	0,2003	0,2096	0,1999	0,2020	0,2035	0,1923	0,1763	0,1743	0,1696	0,1699	0,1618	0,1566
Ouro Verde	0,0135	0,0135	0,0133	0,0142	0,0155	0,0154	0,0153	0,0156	0,0165	0,0169	0,0168	0,0173	0,0180	0,0176	0,0178
Ouroeste	0,1280	0,1194	0,1056	0,0989	0,0932	0,1088	0,1263	0,1316	0,1522	0,1594	0,1451	0,1411	0,1379	0,1320	0,1325
Pacaembu	0,0212	0,0218	0,0203	0,0194	0,0196	0,0201	0,0206	0,0202	0,0196	0,0195	0,0212	0,0219	0,0211	0,0209	0,0204
Palestina	0,0290	0,0299	0,0292	0,0286	0,0310	0,0338	0,0349	0,0337	0,0315	0,0319	0,0374	0,0396	0,0400	0,0415	0,0391
Palmares Paulista	0,0133	0,0109	0,0116	0,0123	0,0118	0,0122	0,0124	0,0126	0,0134	0,0128	0,0118	0,0118	0,0125	0,0133	0,0131
Palmeira d'Oeste	0,0198	0,0199	0,0184	0,0179	0,0175	0,0176	0,0180	0,0182	0,0178	0,0175	0,0178	0,0180	0,0175	0,0179	0,0178
Palmital	0,0582	0,0619	0,0603	0,0532	0,0547	0,0601	0,0625	0,0583	0,0511	0,0498	0,0494	0,0514	0,0512	0,0525	0,0529
Panorama	0,0217	0,0233	0,0258	0,0239	0,0227	0,0221	0,0216	0,0213	0,0213	0,0213	0,0222	0,0226	0,0236	0,0246	0,0253
Paraguaçu Paulista	0,0767	0,0765	0,0761	0,0869	0,1088	0,1159	0,0975	0,0935	0,1026	0,0962	0,0917	0,0999	0,1118	0,1019	0,0854
Paraibuna	0,0408	0,0388	0,0379	0,0392	0,0387	0,0376	0,0366	0,0361	0,0357	0,0361	0,0361	0,0390	0,0432	0,0411	0,0386
Paraíso	0,0192	0,0182	0,0181	0,0197	0,0246	0,0270	0,0243	0,0219	0,0232	0,0227	0,0220	0,0238	0,0250	0,0242	0,0235
Paranapanema	0,0472	0,0454	0,0434	0,0425	0,0436	0,0468	0,0483	0,0486	0,0483	0,0483	0,0534	0,0545	0,0522	0,0541	0,0553
Paranapuã	0,0106	0,0100	0,0095	0,0094	0,0094	0,0094	0,0097	0,0094	0,0088	0,0087	0,0088	0,0090	0,0094	0,0099	0,0100
Parapuã	0,0319	0,0286	0,0260	0,0241	0,0250	0,0271	0,0278	0,0264	0,0240	0,0217	0,0233	0,0257	0,0246	0,0261	0,0262
Pardinho	0,0156	0,0158	0,0148	0,0141	0,0149	0,0162	0,0156	0,0156	0,0155	0,0152	0,0157	0,0166	0,0180	0,0185	0,0184
Pariquera-Açu	0,0179	0,0184	0,0186	0,0183	0,0189	0,0192	0,0192	0,0193	0,0193	0,0194	0,0200	0,0214	0,0217	0,0222	0,0221
Parisi	0,0069	0,0069	0,0070	0,0071	0,0075	0,0077	0,0077	0,0073	0,0072	0,0072	0,0072	0,0072	0,0071	0,0071	0,0074
Patrocínio Paulista	0,0298	0,0345	0,0330	0,0306	0,0341	0,0368	0,0399	0,0436	0,0459	0,0441	0,0435	0,0455	0,0458	0,0454	0,0474
Paulicéia	0,0132	0,0139	0,0204	0,0201	0,0194	0,0197	0,0195	0,0189	0,0191	0,0191	0,0197	0,0209	0,0229	0,0230	0,0227
Paulínia	1,9696	2,3831	3,1080	3,5023	3,6614	3,9386	3,6687	3,3185	3,3418	3,1513	2,8535	2,7428	2,5402	2,3474	2,4445
Paulistânia	0,0084	0,0083	0,0081	0,0080	0,0081	0,0083	0,0084	0,0087	0,0086	0,0087	0,0095	0,0090	0,0089	0,0091	0,0089
Paulo de Faria	0,0348	0,0339	0,0315	0,0329	0,0355	0,0391	0,0398	0,0367	0,0351	0,0341	0,0326	0,0341	0,0355	0,0360	0,0357
Pederneiras	0,0908	0,0854	0,0827	0,0847	0,0870	0,0956	0,1070	0,0987	0,0920	0,1050	0,1065	0,1163	0,1289	0,1322	0,1386
Pedra Bela	0,0100	0,0103	0,0104	0,0102	0,0098	0,0100	0,0100	0,0101	0,0102	0,0102	0,0104	0,0104	0,0108	0,0114	0,0118
Pedranópolis	0,0120	0,0122	0,0121	0,0123	0,0126	0,0127	0,0123	0,0118	0,0114	0,0111	0,0116	0,0116	0,0122	0,0127	0,0128
Pedregulho	0,0716	0,0675	0,0654	0,0575	0,0586	0,0636	0,0616	0,0610	0,0637	0,0557	0,0471	0,0550	0,0654	0,0683	0,0589
Pedreira	0,0672	0,0713	0,0703	0,0687	0,0713	0,0686	0,0682	0,0759	0,0815	0,0809	0,0789	0,0788	0,0799	0,0782	0,0750
Pedrinhas Paulista	0,0174	0,0167	0,0161	0,0160	0,0170	0,0172	0,0160	0,0158	0,0150	0,0147	0,0156	0,0161	0,0162	0,0159	0,0155
Pedro de Toledo	0,0242	0,0242	0,0237	0,0236	0,0234	0,0233	0,0237	0,0237	0,0230	0,0231	0,0225	0,0221	0,0237	0,0238	0,0236
Penápolis	0,0930	0,0886	0,0859	0,0855	0,0875	0,0887	0,0883	0,1037	0,1172	0,1149	0,1091	0,0996	0,0963	0,0970	0,0997
Pereira Barreto	0,1185	0,1287	0,1198	0,1012	0,0991	0,0984	0,0889	0,0822	0,0819	0,0850	0,0946	0,1139	0,1194	0,1142	0,1076
Pereiras	0,0156	0,0161	0,0149	0,0146	0,0140	0,0148	0,0171	0,0174	0,0166	0,0154	0,0148	0,0164	0,0185	0,0191	0,0191
Peruíbe	0,0561	0,0548	0,0598	0,0558	0,0572	0,0598	0,0597	0,0592	0,0599	0,0619	0,0586	0,0584	0,0602	0,0604	0,0603
Piacatu	0,0127	0,0128	0,0123	0,0121	0,0128	0,0136	0,0137	0,0139	0,0143	0,0143	0,0142	0,0145	0,0138	0,0130	0,0127
Piedade	0,0604	0,0610	0,0593	0,0574	0,0543	0,0552	0,0574	0,0593	0,0598	0,0586	0,0566	0,0562	0,0579	0,0616	0,0639
Pilar do Sul	0,0305	0,0287	0,0294	0,0313	0,0331	0,0341	0,0353	0,0365	0,0344	0,0316	0,0316	0,0318	0,0345	0,0373	0,0378
Pindamonhangaba	0,4067	0,4170	0,4068	0,4078	0,4558	0,4807	0,4753	0,4945	0,5081	0,4826	0,5217	0,5684	0,4846	0,3992	0,3838
Pindorama	0,0260	0,0243	0,0235	0,0245	0,0245	0,0265	0,0281	0,0271	0,0284	0,0278	0,0266	0,0270	0,0267	0,0267	0,0264
Pinhalzinho	0,0130	0,0127	0,0129	0,0124	0,0126	0,0132	0,0135	0,0134	0,0133	0,0138	0,0141	0,0139	0,0146	0,0156	0,0159
Piquerobi	0,0162	0,0164	0,0166	0,0167	0,0171	0,0173	0,0177	0,0170	0,0162	0,0161	0,0166	0,0168	0,0166	0,0167	0,0168
Piquete	0,0148	0,0145	0,0131	0,0127	0,0126	0,0132	0,0132	0,0129	0,0129	0,0124	0,0127	0,0131	0,0126	0,0127	0,0124
Piracaia	0,0290	0,0284	0,0290	0,0267	0,0268	0,0284	0,0289	0,0294	0,0301	0,0307	0,0304	0,0303	0,0303	0,0305	0,0311
Piracicaba	0,8239	0,8512	0,8407	0,8217	0,8789	0,9025	0,8903	0,8826	0,8933	0,9466	1,0026	1,0308	0,9777	0,9564	0,9818
Piraju	0,0568	0,0557	0,0497	0,0489	0,0515	0,0572	0,0600	0,0594	0,0585	0,0558	0,0543	0,0546	0,0539	0,0545	0,0546
Pirajuí	0,0410	0,0435	0,0446	0,0443	0,0441	0,0432	0,0436	0,0447	0,0445	0,0447	0,0451	0,0440	0,0429	0,0424	0,0432
Pirangi	0,0252	0,0239	0,0200	0,0232	0,0268	0,0266	0,0261	0,0259	0,0267	0,0250	0,0232	0,0233	0,0234	0,0246	0,0237
Pirapora do Bom Jesus	0,0218	0,0290	0,0325	0,0280	0,0272	0,0267	0,0302	0,0307	0,0223	0,0204	0,0222	0,0198	0,0168	0,0162	0,0164
Pirapozinho	0,0505	0,0498	0,0513	0,0540	0,0516	0,0487	0,0531	0,0562	0,0528	0,0467	0,0450	0,0468	0,0432	0,0427	0,0448
Pirassununga	0,1742	0,1619	0,1517	0,1504	0,1627	0,1677	0,1636	0,1599	0,1630	0,1619	0,1542	0,1504	0,1580	0,1671	0,1688
Piratininga	0,0217	0,0205	0,0206	0,0203	0,0204	0,0210	0,0213	0,0212	0,0201	0,0193	0,0191	0,0197	0,0202	0,0209	0,0216
Pitangueiras	0,0788	0,0827	0,0825	0,0861	0,0927	0,0963	0,0852	0,0823	0,0877	0,0875	0,0809	0,0783	0,0853	0,0931	0,0903
Planalto	0,0130	0,0138	0,0131	0,0127	0,0134	0,0140	0,0146	0,0144	0,0159	0,0177	0,0192	0,0240	0,0265	0,0233	0,0246
Platina	0,0151	0,0147	0,0146	0,0150	0,0151	0,0151	0,0156	0,0149	0,0139	0,0140	0,0139	0,0150	0,0156	0,0163	0,0162
Poá	0,1117	0,1080	0,1103	0,1097	0,1080	0,1105	0,1191	0,1320	0,1391	0,1365	0,1500	0,1466	0,1443	0,1496	0,1501
Poloni	0,0121	0,0119	0,0111	0,0115	0,0121	0,0128	0,0135	0,0138	0,0146	0,0144	0,0132	0,0134	0,0135	0,0141	0,0149

Municípios	2000	2001	2002	2003	2004	2005	2006	2007	2008	2009	2010	2011	2012	2013	2014
	em %														
Pompéia	0,0821	0,0804	0,0809	0,0866	0,0952	0,1159	0,1285	0,1060	0,0826	0,0816	0,0899	0,0943	0,0896	0,0903	0,0964
Pongaí	0,0119	0,0116	0,0112	0,0113	0,0117	0,0116	0,0114	0,0114	0,0111	0,0110	0,0113	0,0115	0,0111	0,0117	0,0123
Pontal	0,0726	0,0681	0,0698	0,0712	0,0741	0,0788	0,0823	0,0853	0,0903	0,0817	0,0675	0,0718	0,0752	0,0733	0,0694
Pontalinda	0,0113	0,0110	0,0106	0,0107	0,0111	0,0116	0,0123	0,0128	0,0126	0,0121	0,0115	0,0112	0,0123	0,0120	0,0103
Pontes Gestal	0,0115	0,0121	0,0117	0,0112	0,0111	0,0113	0,0117	0,0111	0,0109	0,0115	0,0169	0,0206	0,0192	0,0190	0,0207
Populina	0,0161	0,0154	0,0146	0,0145	0,0149	0,0150	0,0151	0,0150	0,0145	0,0148	0,0148	0,0155	0,0163	0,0158	0,0152
Porangaba	0,0122	0,0128	0,0128	0,0123	0,0131	0,0130	0,0124	0,0125	0,0129	0,0130	0,0127	0,0128	0,0129	0,0130	0,0133
Porto Feliz	0,0874	0,0848	0,0819	0,0792	0,0806	0,0845	0,0855	0,0847	0,0870	0,0932	0,0954	0,0947	0,0964	0,0984	0,0984
Porto Ferreira	0,1043	0,1084	0,1101	0,1125	0,1105	0,1033	0,1017	0,1068	0,1104	0,1107	0,1092	0,1101	0,1118	0,1134	0,1133
Potim	0,0100	0,0103	0,0110	0,0113	0,0121	0,0124	0,0132	0,0127	0,0122	0,0132	0,0143	0,0151	0,0163	0,0153	0,0151
Potirendaba	0,0241	0,0244	0,0231	0,0226	0,0242	0,0241	0,0231	0,0231	0,0315	0,0355	0,0319	0,0338	0,0389	0,0419	0,0422
Pracinha	0,0055	0,0057	0,0055	0,0053	0,0052	0,0052	0,0052	0,0050	0,0050	0,0052	0,0052	0,0051	0,0056	0,0056	0,0055
Pradópolis	0,0747	0,0762	0,0559	0,0526	0,0477	0,0669	0,0860	0,0879	0,1053	0,0947	0,0546	0,0469	0,0661	0,0729	0,0637
Praia Grande	0,1835	0,1766	0,1977	0,1990	0,1969	0,2017	0,2090	0,2059	0,2041	0,2167	0,2190	0,2255	0,2424	0,2503	0,2572
Pratânia	0,0121	0,0114	0,0109	0,0120	0,0126	0,0130	0,0133	0,0128	0,0136	0,0139	0,0131	0,0131	0,0133	0,0136	0,0137
Presidente Alves	0,0147	0,0142	0,0143	0,0145	0,0152	0,0152	0,0147	0,0145	0,0163	0,0166	0,0158	0,0153	0,0142	0,0138	0,0134
Presidente Bernardes	0,0298	0,0300	0,0291	0,0287	0,0293	0,0294	0,0291	0,0285	0,0288	0,0285	0,0288	0,0306	0,0322	0,0334	0,0323
Presidente Epitácio	0,0754	0,0764	0,0891	0,0859	0,0870	0,0861	0,0854	0,0852	0,0840	0,0811	0,0766	0,0761	0,0766	0,0764	0,0748
Presidente Prudente	0,3272	0,3141	0,2965	0,2925	0,2985	0,3044	0,2960	0,2890	0,2884	0,2828	0,2804	0,2959	0,3038	0,3054	0,3043
Presidente Venceslau	0,0510	0,0505	0,0482	0,0481	0,0507	0,0511	0,0507	0,0507	0,0503	0,0501	0,0513	0,0520	0,0494	0,0484	0,0501
Promissão	0,0950	0,0923	0,0803	0,0784	0,0900	0,0908	0,0877	0,0969	0,1183	0,1152	0,1055	0,1120	0,1017	0,1050	0,1108
Quadra	0,0106	0,0101	0,0090	0,0087	0,0086	0,0088	0,0092	0,0091	0,0092	0,0093	0,0091	0,0094	0,0098	0,0101	0,0106
Quatá	0,0387	0,0364	0,0370	0,0385	0,0385	0,0453	0,0467	0,0418	0,0458	0,0476	0,0426	0,0440	0,0524	0,0473	0,0390
Queiroz	0,0110	0,0121	0,0128	0,0134	0,0139	0,0148	0,0155	0,0154	0,0149	0,0179	0,0226	0,0288	0,0338	0,0313	0,0285
Queluz	0,0134	0,0128	0,0130	0,0131	0,0123	0,0119	0,0118	0,0114	0,0114	0,0115	0,0126	0,0142	0,0153	0,0170	0,0173
Quintana	0,0167	0,0165	0,0159	0,0153	0,0151	0,0157	0,0169	0,0168	0,0159	0,0158	0,0164	0,0171	0,0174	0,0184	0,0191
Rafard	0,0308	0,0323	0,0328	0,0323	0,0284	0,0272	0,0244	0,0244	0,0316	0,0327	0,0292	0,0286	0,0309	0,0310	0,0266
Rancharia	0,0788	0,0823	0,0795	0,0853	0,0987	0,0973	0,0908	0,0914	0,0940	0,0954	0,0918	0,0893	0,0834	0,0927	0,0959
Redenção da Serra	0,0108	0,0108	0,0111	0,0106	0,0100	0,0099	0,0100	0,0101	0,0102	0,0137	0,0150	0,0122	0,0110	0,0105	0,0102
Regente Feijó	0,0324	0,0337	0,0330	0,0310	0,0298	0,0314	0,0325	0,0329	0,0346	0,0347	0,0365	0,0410	0,0409	0,0405	0,0403
Reginópolis	0,0190	0,0191	0,0204	0,0207	0,0213	0,0215	0,0223	0,0220	0,0206	0,0207	0,0222	0,0225	0,0234	0,0237	0,0252
Registro	0,0611	0,0592	0,0545	0,0542	0,0551	0,0545	0,0543	0,0554	0,0550	0,0553	0,0595	0,0624	0,0706	0,0856	0,0919
Restinga	0,0171	0,0166	0,0155	0,0150	0,0160	0,0180	0,0210	0,0200	0,0200	0,0183	0,0175	0,0182	0,0206	0,0207	0,0197
Ribeira	0,0078	0,0077	0,0094	0,0094	0,0093	0,0096	0,0094	0,0099	0,0096	0,0095	0,0090	0,0090	0,0088	0,0091	0,0092
Ribeirão Bonito	0,0233	0,0230	0,0231	0,0222	0,0222	0,0248	0,0247	0,0242	0,0256	0,0262	0,0240	0,0220	0,0225	0,0228	0,0226
Ribeirão Branco	0,0235	0,0234	0,0223	0,0226	0,0229	0,0235	0,0243	0,0258	0,0251	0,0249	0,0242	0,0240	0,0226	0,0237	0,0246
Ribeirão Corrente	0,0110	0,0119	0,0113	0,0101	0,0109	0,0110	0,0121	0,0132	0,0135	0,0129	0,0116	0,0117	0,0122	0,0122	0,0123
Ribeirão do Sul	0,0124	0,0113	0,0109	0,0112	0,0119	0,0131	0,0135	0,0126	0,0112	0,0106	0,0113	0,0112	0,0103	0,0117	0,0133
Ribeirão dos Índios	0,0085	0,0089	0,0091	0,0084	0,0083	0,0086	0,0085	0,0083	0,0082	0,0085	0,0085	0,0086	0,0086	0,0086	0,0085
Ribeirão Grande	0,0434	0,0413	0,0346	0,0321	0,0311	0,0296	0,0300	0,0279	0,0241	0,0247	0,0288	0,0319	0,0329	0,0327	0,0325
Ribeirão Pires	0,1905	0,1690	0,1541	0,1452	0,1434	0,1450	0,1519	0,1596	0,1592	0,1539	0,1517	0,1521	0,1529	0,1564	0,1575
Ribeirão Preto	1,1772	1,1283	1,0745	1,0954	1,1610	1,2345	1,2776	1,2863	1,3015	1,3364	1,3599	1,3460	1,3488	1,3745	1,3886
Rifaina	0,0298	0,0275	0,0255	0,0221	0,0186	0,0217	0,0228	0,0229	0,0233	0,0246	0,0259	0,0324	0,0375	0,0371	0,0396
Rincão	0,0244	0,0232	0,0219	0,0233	0,0240	0,0254	0,0270	0,0255	0,0250	0,0239	0,0223	0,0229	0,0227	0,0238	0,0245
Rinópolis	0,0199	0,0195	0,0181	0,0176	0,0180	0,0183	0,0183	0,0183	0,0183	0,0181	0,0187	0,0195	0,0194	0,0194	0,0198
Rio Claro	0,4378	0,4554	0,4705	0,4625	0,4646	0,4783	0,4790	0,5033	0,5028	0,5056	0,5233	0,5244	0,5310	0,5305	0,5508
Rio das Pedras	0,0883	0,0799	0,0544	0,0525	0,0787	0,0941	0,0931	0,0936	0,1039	0,1033	0,0966	0,1008	0,0957	0,0892	0,0805
Rio Grande da Serra	0,0396	0,0387	0,0397	0,0339	0,0268	0,0286	0,0318	0,0365	0,0389	0,0378	0,0361	0,0375	0,0400	0,0408	0,0408
Riolândia	0,0303	0,0304	0,0309	0,0307	0,0305	0,0321	0,0334	0,0323	0,0301	0,0296	0,0305	0,0309	0,0333	0,0357	0,0359
Riversul	0,0136	0,0136	0,0117	0,0114	0,0118	0,0119	0,0122	0,0123	0,0120	0,0119	0,0117	0,0116	0,0111	0,0114	0,0118
Rosana	0,0773	0,0765	0,0907	0,1332	0,1636	0,1491	0,1348	0,1185	0,1181	0,1191	0,1213	0,1379	0,1334	0,1290	0,1265
Roseira	0,0134	0,0135	0,0130	0,0121	0,0121	0,0123	0,0121	0,0123	0,0132	0,0131	0,0136	0,0145	0,0155	0,0164	0,0165
Rubiácea	0,0124	0,0127	0,0127	0,0124	0,0124	0,0131	0,0131	0,0126	0,0122	0,0125	0,0122	0,0116	0,0119	0,0122	0,0120
Rubinéia	0,0156	0,0144	0,0139	0,0141	0,0143	0,0143	0,0142	0,0141	0,0137	0,0137	0,0140	0,0141	0,0138	0,0139	0,0138
Sabino	0,0223	0,0245	0,0242	0,0205	0,0177	0,0187	0,0194	0,0187	0,0183	0,0189	0,0196	0,0197	0,0217	0,0237	0,0222
Sagres	0,0086	0,0082	0,0082	0,0082	0,0079	0,0078	0,0077	0,0075	0,0076	0,0075	0,0072	0,0073	0,0072	0,0077	0,0078
Sales	0,0184	0,0182	0,0175	0,0177	0,0184	0,0188	0,0196	0,0198	0,0201	0,0201	0,0204	0,0213	0,0221	0,0249	0,0277
Sales Oliveira	0,0323	0,0323	0,0321	0,0314	0,0299	0,0317	0,0317	0,0310	0,0318	0,0293	0,0265	0,0272	0,0288	0,0294	0,0284
Salesópolis	0,0268	0,0258	0,0230	0,0233	0,0243	0,0249	0,0256	0,0256	0,0247	0,0236	0,0227	0,0222	0,0228	0,0227	0,0229
Salmourão	0,0105	0,0105	0,0101	0,0101	0,0106	0,0107	0,0104	0,0105	0,0105	0,0101	0,0101	0,0101	0,0103	0,0104	0,0103
Saltinho	0,0180	0,0176	0,0176	0,0180	0,0178	0,0174	0,0158	0,0151	0,0160	0,0173	0,0169	0,0166	0,0177	0,0177	0,0179
Salto	0,2713	0,2554	0,2508	0,2367	0,2271	0,2333	0,2412	0,2488	0,2502	0,2420	0,2520	0,2629	0,2581	0,2572	0,2573
Salto de Pirapora	0,1087	0,1181	0,1228	0,1321	0,1367	0,1437	0,1459	0,1141	0,0900	0,0931	0,0883	0,0857	0,0950	0,0990	0,0969
Salto Grande	0,0209	0,0202	0,0208	0,0208	0,0205	0,0207	0,0213	0,0206	0,0186	0,0172	0,0186	0,0196	0,0194	0,0197	0,0206
Sandovalina	0,0604	0,0575	0,0474	0,0454	0,0432	0,0429	0,0426	0,0407	0,0356	0,0319	0,0329	0,0391	0,0443	0,0451	0,0428
Santa Adélia	0,0407	0,0398	0,0382	0,0357	0,0306	0,0318	0,0341	0,0330	0,0359	0,0371	0,0341	0,0326	0,0321	0,0350	0,0348
Santa Albertina	0,0176	0,0170	0,0161	0,0163	0,0164	0,0158	0,0159	0,0161	0,0158	0,0153	0,0147	0,0150	0,0176	0,0214	0,0199
Santa Bárbara d'Oeste	0,2740	0,2666	0,2633	0,2758	0,2870	0,3094	0,3357	0,3522	0,3462	0,3325	0,3336	0,3200	0,3176	0,3248	0,3189

Municípios	2000	2001	2002	2003	2004	2005	2006	2007	2008	2009	2010	2011	2012	2013	2014
	em %														
Santa Branca	0,0257	0,0253	0,0235	0,0246	0,0273	0,0261	0,0236	0,0229	0,0260	0,0274	0,0261	0,0226	0,0186	0,0204	0,0213
Santa Clara d'Oeste	0,0122	0,0120	0,0111	0,0112	0,0113	0,0111	0,0114	0,0113	0,0108	0,0109	0,0109	0,0110	0,0110	0,0113	0,0119
Santa Cruz da Conceição	0,0113	0,0113	0,0116	0,0123	0,0133	0,0140	0,0138	0,0129	0,0122	0,0123	0,0126	0,0122	0,0123	0,0139	0,0138
Santa Cruz da Esperança	0,0065	0,0064	0,0063	0,0064	0,0063	0,0065	0,0072	0,0072	0,0074	0,0074	0,0068	0,0072	0,0078	0,0085	0,0091
Santa Cruz das Palmeiras	0,0400	0,0405	0,0382	0,0366	0,0358	0,0353	0,0371	0,0376	0,0366	0,0328	0,0296	0,0297	0,0315	0,0327	0,0334
Santa Cruz do Rio Pardo	0,0951	0,0928	0,0843	0,0823	0,0883	0,1075	0,1079	0,0880	0,0839	0,0877	0,0908	0,0943	0,0975	0,0991	0,1074
Santa Ernestina	0,0119	0,0107	0,0105	0,0099	0,0087	0,0098	0,0100	0,0096	0,0105	0,0107	0,0100	0,0096	0,0094	0,0100	0,0103
Santa Fé do Sul	0,0366	0,0392	0,0408	0,0398	0,0410	0,0428	0,0414	0,0388	0,0390	0,0395	0,0406	0,0420	0,0426	0,0425	0,0429
Santa Gertrudes	0,0451	0,0451	0,0472	0,0466	0,0520	0,0567	0,0611	0,0661	0,0696	0,0800	0,0827	0,0857	0,0937	0,0935	0,0930
Santa Isabel	0,0614	0,0633	0,0616	0,0566	0,0578	0,0624	0,0642	0,0597	0,0541	0,0551	0,0606	0,0714	0,0761	0,0748	0,0772
Santa Lúcia	0,0135	0,0124	0,0139	0,0158	0,0145	0,0155	0,0165	0,0155	0,0159	0,0153	0,0132	0,0127	0,0133	0,0134	0,0130
Santa Maria da Serra	0,0169	0,0174	0,0164	0,0153	0,0160	0,0170	0,0165	0,0156	0,0166	0,0172	0,0172	0,0180	0,0183	0,0179	0,0175
Santa Mercedes	0,0100	0,0097	0,0101	0,0114	0,0125	0,0134	0,0126	0,0116	0,0095	0,0081	0,0092	0,0116	0,0133	0,0122	0,0116
Santa Rita do Passa Quatro	0,0593	0,0560	0,0508	0,0532	0,0613	0,0648	0,0665	0,0640	0,0615	0,0572	0,0521	0,0563	0,0589	0,0582	0,0537
Santa Rita d'Oeste	0,0120	0,0121	0,0118	0,0116	0,0116	0,0114	0,0112	0,0111	0,0105	0,0108	0,0109	0,0108	0,0111	0,0111	0,0110
Santa Rosa de Viterbo	0,0508	0,0529	0,0548	0,0521	0,0513	0,0572	0,0622	0,0674	0,0745	0,0673	0,0567	0,0567	0,0584	0,0536	0,0493
Santa Salete	0,0061	0,0065	0,0064	0,0063	0,0063	0,0064	0,0066	0,0064	0,0061	0,0061	0,0061	0,0060	0,0059	0,0061	0,0063
Santana da Ponte Pensa	0,0077	0,0078	0,0074	0,0074	0,0075	0,0075	0,0076	0,0072	0,0070	0,0068	0,0069	0,0069	0,0068	0,0069	0,0069
Santana do Parnaíba	0,1387	0,1622	0,1757	0,1856	0,1851	0,1889	0,2062	0,2167	0,2392	0,3108	0,3681	0,3886	0,4304	0,4685	0,5289
Santo Anastácio	0,0326	0,0326	0,0316	0,0302	0,0298	0,0314	0,0326	0,0332	0,0337	0,0356	0,0380	0,0378	0,0385	0,0400	0,0381
Santo André	1,6026	1,6161	1,5551	1,4756	1,4572	1,4836	1,5367	1,4554	1,3035	1,2866	1,2779	1,2216	1,2295	1,2185	1,1570
Santo Antônio da Alegria	0,0148	0,0148	0,0135	0,0128	0,0130	0,0134	0,0138	0,0140	0,0133	0,0133	0,0140	0,0149	0,0155	0,0161	0,0156
Santo Antônio da Posse	0,0338	0,0345	0,0346	0,0346	0,0338	0,0364	0,0374	0,0372	0,0372	0,0374	0,0364	0,0365	0,0384	0,0423	0,0470
Santo Antônio do Aracanguá	0,0641	0,0643	0,0609	0,0637	0,0694	0,0730	0,0731	0,0709	0,0707	0,0659	0,0643	0,0673	0,0684	0,0658	0,0647
Santo Antônio do Jardim	0,0127	0,0131	0,0128	0,0113	0,0109	0,0116	0,0121	0,0118	0,0112	0,0112	0,0113	0,0114	0,0116	0,0123	0,0126
Santo Antônio do Pinhal	0,0094	0,0096	0,0097	0,0096	0,0097	0,0099	0,0099	0,0101	0,0101	0,0100	0,0097	0,0097	0,0097	0,0098	0,0099
Santo Expedito	0,0065	0,0067	0,0067	0,0066	0,0065	0,0065	0,0067	0,0068	0,0070	0,0069	0,0069	0,0068	0,0068	0,0069	0,0068
Santópolis do Aguapeí	0,0102	0,0097	0,0089	0,0089	0,0091	0,0097	0,0098	0,0095	0,0098	0,0096	0,0092	0,0091	0,0092	0,0089	0,0087
Santos	0,9987	0,9478	0,8217	0,8303	0,9127	0,9715	1,0014	1,0069	1,0064	1,0533	1,1108	1,0750	1,0024	1,0162	1,0613
São Bento do Sapucaí	0,0135	0,0137	0,0137	0,0134	0,0135	0,0136	0,0136	0,0138	0,0139	0,0141	0,0144	0,0146	0,0145	0,0148	0,0146
São Bernardo do Campo	4,1835	3,7329	3,3900	3,2654	3,1602	3,0928	3,1923	3,1486	3,1048	3,2738	3,5367	3,5175	3,5183	3,5527	3,2955
São Caetano do Sul	1,1155	0,9814	0,8234	0,8009	0,8253	0,8579	0,9513	1,1995	1,3731	1,2937	1,2069	1,0696	0,9881	1,0819	1,1441
São Carlos	0,4985	0,4819	0,4944	0,5090	0,5086	0,4964	0,4836	0,4628	0,4433	0,4499	0,4501	0,4613	0,4727	0,4552	0,4563
São Francisco	0,0070	0,0070	0,0068	0,0067	0,0067	0,0068	0,0069	0,0068	0,0066	0,0067	0,0068	0,0067	0,0065	0,0067	0,0070
São João da Boa Vista	0,1518	0,1522	0,1516	0,1452	0,1433	0,1407	0,1410	0,1417	0,1374	0,1401	0,1495	0,1490	0,1413	0,1488	0,1570
São João das Duas Pontes	0,0081	0,0081	0,0077	0,0077	0,0078	0,0078	0,0079	0,0078	0,0074	0,0074	0,0075	0,0075	0,0075	0,0073	0,0075
São João de Iracema	0,0093	0,0088	0,0093	0,0094	0,0094	0,0098	0,0100	0,0099	0,0100	0,0100	0,0097	0,0090	0,0087	0,0090	0,0093
São João do Pau d'Alho	0,0084	0,0086	0,0089	0,0089	0,0092	0,0095	0,0089	0,0082	0,0078	0,0078	0,0078	0,0089	0,0096	0,0095	0,0091
São Joaquim da Barra	0,0834	0,0855	0,0837	0,0839	0,0901	0,0906	0,0889	0,1013	0,1142	0,1041	0,0951	0,1052	0,1149	0,1144	0,1050
São José da Bela Vista	0,0206	0,0200	0,0191	0,0184	0,0185	0,0207	0,0227	0,0221	0,0217	0,0201	0,0183	0,0187	0,0206	0,0210	0,0196
São José do Barreiro	0,0085	0,0086	0,0084	0,0084	0,0085	0,0084	0,0083	0,0084	0,0085	0,0084	0,0087	0,0086	0,0085	0,0083	0,0083
São José do Rio Pardo	0,1243	0,1314	0,1383	0,1554	0,1582	0,1501	0,1431	0,1284	0,1284	0,1360	0,1309	0,1316	0,1399	0,1378	0,1243
São José do Rio Preto	0,6002	0,5960	0,6181	0,6109	0,6099	0,6042	0,5760	0,5796	0,5924	0,6021	0,6185	0,6340	0,6475	0,6612	0,6680
São José dos Campos	3,1764	3,4836	3,9946	4,1228	3,8477	3,3473	3,1724	3,1118	2,6203	2,4257	2,5025	2,5556	2,4671	2,3576	2,4680
São Lourenço da Serra	0,0122	0,0131	0,0148	0,0146	0,0154	0,0185	0,0179	0,0176	0,0164	0,0158	0,0162	0,0149	0,0150	0,0150	0,0153
São Luiz do Paraitinga	0,0199	0,0196	0,0191	0,0196	0,0200	0,0201	0,0200	0,0199	0,0200	0,0212	0,0219	0,0209	0,0197	0,0193	0,0193
São Manuel	0,0959	0,0880	0,0824	0,0835	0,0843	0,0886	0,0887	0,0845	0,0900	0,0921	0,0871	0,0941	0,0992	0,0884	0,0808
São Miguel Arcanjo	0,0420	0,0425	0,0418	0,0399	0,0397	0,0417	0,0437	0,0436	0,0437	0,0436	0,0453	0,0464	0,0456	0,0460	0,0478
São Paulo	26,6809	26,0710	25,0965	25,1063	24,7520	23,9961	23,6451	23,6568	23,8296	23,7062	23,3911	23,1717	23,0625	22,7731	22,6230
São Pedro	0,0440	0,0431	0,0426	0,0425	0,0426	0,0435	0,0437	0,0434	0,0446	0,0452	0,0437	0,0430	0,0441	0,0458	0,0460
São Pedro do Turvo	0,0220	0,0217	0,0218	0,0218	0,0223	0,0235	0,0243	0,0242	0,0244	0,0254	0,0259	0,0258	0,0262	0,0276	0,0284
São Roque	0,1256	0,1244	0,1207	0,1137	0,1081	0,1044	0,1021	0,1032	0,1066	0,1083	0,1046	0,1038	0,1097	0,1141	0,1191
São Sebastião	0,4416	0,5286	0,6686	0,7020	0,5658	0,4961	0,4519	0,4596	0,4573	0,4067	0,3961	0,3462	0,2871	0,2365	0,1984
São Sebastião da Grama	0,0230	0,0238	0,0218	0,0200	0,0206	0,0218	0,0226	0,0220	0,0220	0,0217	0,0226	0,0225	0,0208	0,0208	0,0205
São Simão	0,0329	0,0311	0,0312	0,0328	0,0329	0,0350	0,0344	0,0342	0,0379	0,0403	0,0402	0,0379	0,0373	0,0396	0,0395
São Vicente	0,2655	0,2651	0,2540	0,2554	0,2491	0,2558	0,2640	0,2520	0,2427	0,2454	0,2506	0,2629	0,2628	0,2695	0,2699
Sarapuí	0,0119	0,0121	0,0120	0,0121	0,0125	0,0127	0,0131	0,0135	0,0138	0,0147	0,0154	0,0155	0,0163	0,0165	0,0171
Sarutaiá	0,0081	0,0083	0,0083	0,0081	0,0081	0,0083	0,0084	0,0084	0,0082	0,0083	0,0084	0,0082	0,0081	0,0084	0,0085
Sebastianópolis do Sul	0,0095	0,0092	0,0089	0,0090	0,0090	0,0090	0,0095	0,0124	0,0169	0,0168	0,0147	0,0177	0,0319	0,0351	0,0239
Serra Azul	0,0167	0,0159	0,0161	0,0169	0,0171	0,0182	0,0178	0,0171	0,0184	0,0189	0,0168	0,0161	0,0183	0,0187	0,0185
Serra Negra	0,0363	0,0381	0,0343	0,0310	0,0315	0,0326	0,0328	0,0330	0,0322	0,0315	0,0312	0,0313	0,0328	0,0341	0,0331
Serrana	0,0638	0,0709	0,0799	0,0682	0,0596	0,0807	0,0910	0,0857	0,0948	0,0898	0,0771	0,0781	0,0770	0,0637	0,0469
Sertãozinho	0,2456	0,2531	0,2403	0,2325	0,2700	0,2806	0,2646	0,2716	0,3075	0,3325	0,3416	0,3846	0,4071	0,3775	0,3397
Sete Barras	0,0271	0,0271	0,0258	0,0257	0,0259	0,0258	0,0259	0,0257	0,0255	0,0257	0,0260	0,0257	0,0251	0,0255	0,0261
Severínia	0,0289	0,0292	0,0313	0,0288	0,0299	0,0293	0,0260	0,0280	0,0351	0,0346	0,0285	0,0276	0,0296	0,0320	0,0320
Silveiras	0,0129	0,0129	0,0129	0,0128	0,0128	0,0129	0,0129	0,0136	0,0135	0,0134	0,0134	0,0132	0,0134	0,0132	0,0132

Municípios	2000	2001	2002	2003	2004	2005	2006	2007	2008	2009	2010	2011	2012	2013	2014
	em %														
Socorro	0,0399	0,0410	0,0393	0,0378	0,0399	0,0413	0,0395	0,0381	0,0384	0,0387	0,0389	0,0398	0,0427	0,0459	0,0469
Sorocaba	1,3934	1,3635	1,3777	1,3506	1,2638	1,2535	1,3094	1,3369	1,3368	1,3820	1,4249	1,4392	1,4686	1,4924	1,5323
Sud Mennucci	0,0418	0,0397	0,0402	0,0432	0,0442	0,0482	0,0444	0,0451	0,0548	0,0495	0,0435	0,0449	0,0423	0,0424	0,0411
Sumaré	0,4199	0,4385	0,4517	0,4583	0,4465	0,4508	0,5278	0,6297	0,6470	0,6360	0,6733	0,6867	0,6721	0,6463	0,6220
Suzanápolis	0,0165	0,0158	0,0154	0,0159	0,0163	0,0167	0,0174	0,0168	0,0161	0,0159	0,0167	0,0205	0,0215	0,0212	0,0211
Suzano	0,7615	0,7850	0,8221	0,8298	0,8028	0,7886	0,8028	0,7881	0,7687	0,7879	0,7505	0,6900	0,6394	0,5776	0,5447
Tabapuã	0,0252	0,0244	0,0233	0,0239	0,0257	0,0274	0,0283	0,0275	0,0306	0,0300	0,0239	0,0244	0,0273	0,0288	0,0286
Tabatinga	0,0254	0,0252	0,0239	0,0244	0,0278	0,0294	0,0290	0,0271	0,0262	0,0270	0,0259	0,0246	0,0264	0,0275	0,0262
Taboão da Serra	0,5806	0,5499	0,5552	0,5450	0,4876	0,4674	0,4931	0,5293	0,5274	0,5179	0,5024	0,4798	0,4932	0,5031	0,4857
Taciba	0,0810	0,0760	0,0642	0,0635	0,0614	0,0615	0,0604	0,0556	0,0487	0,0435	0,0476	0,0520	0,0501	0,0524	0,0569
Taguaí	0,0149	0,0143	0,0137	0,0134	0,0135	0,0147	0,0157	0,0156	0,0151	0,0148	0,0147	0,0143	0,0157	0,0171	0,0175
Taiaçu	0,0118	0,0115	0,0107	0,0107	0,0112	0,0119	0,0115	0,0107	0,0109	0,0108	0,0103	0,0102	0,0102	0,0104	0,0104
Taiúva	0,0153	0,0143	0,0126	0,0133	0,0147	0,0161	0,0148	0,0133	0,0138	0,0133	0,0119	0,0117	0,0121	0,0127	0,0126
Tambaú	0,0501	0,0500	0,0484	0,0474	0,0496	0,0507	0,0500	0,0495	0,0521	0,0507	0,0488	0,0503	0,0525	0,0546	0,0533
Tanabi	0,0458	0,0458	0,0427	0,0430	0,0452	0,0477	0,0482	0,0468	0,0469	0,0475	0,0510	0,0522	0,0518	0,0546	0,0532
Tapiraí	0,0245	0,0250	0,0235	0,0239	0,0217	0,0220	0,0229	0,0235	0,0231	0,0224	0,0230	0,0230	0,0227	0,0231	0,0222
Tapiratiba	0,0260	0,0269	0,0281	0,0243	0,0227	0,0229	0,0224	0,0228	0,0241	0,0248	0,0249	0,0255	0,0242	0,0224	0,0215
Taquaral	0,0081	0,0086	0,0079	0,0073	0,0082	0,0089	0,0084	0,0079	0,0081	0,0083	0,0080	0,0077	0,0077	0,0077	0,0077
Taquaritinga	0,0793	0,0799	0,0778	0,0760	0,0813	0,0824	0,0803	0,0748	0,0746	0,0753	0,0721	0,0702	0,0727	0,0764	0,0758
Taquarituba	0,0346	0,0332	0,0323	0,0340	0,0350	0,0369	0,0375	0,0363	0,0373	0,0376	0,0377	0,0376	0,0372	0,0393	0,0415
Taquarivaí	0,0108	0,0110	0,0113	0,0120	0,0125	0,0129	0,0147	0,0147	0,0144	0,0148	0,0145	0,0152	0,0155	0,0161	0,0173
Tarabai	0,0121	0,0121	0,0121	0,0126	0,0133	0,0136	0,0133	0,0130	0,0127	0,0125	0,0135	0,0139	0,0129	0,0127	0,0126
Tarumã	0,0582	0,0559	0,0481	0,0503	0,0592	0,0544	0,0458	0,0483	0,0505	0,0532	0,0546	0,0563	0,0578	0,0529	0,0520
Tatuí	0,1547	0,1563	0,1646	0,1661	0,1722	0,1838	0,1872	0,1839	0,1805	0,1833	0,1972	0,1997	0,2047	0,2078	0,2087
Taubaté	0,8529	0,7998	0,7736	0,8510	0,9108	0,8456	0,7847	0,7398	0,7135	0,7747	0,7956	0,8319	0,9056	0,8722	0,8194
Tejupá	0,0142	0,0149	0,0142	0,0135	0,0136	0,0140	0,0146	0,0145	0,0141	0,0141	0,0142	0,0139	0,0136	0,0143	0,0140
Teodoro Sampaio	0,0613	0,0618	0,0595	0,0584	0,0586	0,0583	0,0569	0,0560	0,0552	0,0536	0,0530	0,0594	0,0626	0,0620	0,0650
Terra Roxa	0,0220	0,0201	0,0199	0,0219	0,0232	0,0234	0,0223	0,0208	0,0219	0,0205	0,0181	0,0184	0,0197	0,0202	0,0194
Tietê	0,0859	0,0862	0,0858	0,0887	0,0917	0,0942	0,0943	0,0894	0,0957	0,1007	0,1032	0,0978	0,0959	0,1029	0,1026
Timburi	0,0117	0,0116	0,0111	0,0111	0,0111	0,0113	0,0115	0,0117	0,0116	0,0115	0,0115	0,0114	0,0111	0,0112	0,0112
Torre de Pedra	0,0057	0,0058	0,0061	0,0060	0,0060	0,0057	0,0057	0,0058	0,0058	0,0058	0,0057	0,0056	0,0056	0,0056	0,0057
Torrinha	0,0203	0,0195	0,0183	0,0175	0,0182	0,0194	0,0201	0,0199	0,0201	0,0199	0,0198	0,0200	0,0207	0,0212	0,0203
Trabiju	0,0058	0,0056	0,0055	0,0056	0,0058	0,0062	0,0067	0,0066	0,0067	0,0066	0,0063	0,0061	0,0061	0,0066	0,0066
Tremembé	0,0339	0,0366	0,0389	0,0402	0,0434	0,0434	0,0408	0,0372	0,0349	0,0349	0,0366	0,0402	0,0412	0,0417	0,0432
Três Fronteiras	0,0127	0,0119	0,0114	0,0113	0,0113	0,0118	0,0125	0,0123	0,0119	0,0117	0,0112	0,0109	0,0106	0,0112	0,0116
Tuiuti	0,0095	0,0099	0,0097	0,0091	0,0092	0,0094	0,0096	0,0097	0,0096	0,0096	0,0097	0,0098	0,0106	0,0113	0,0113
Tupã	0,0885	0,0874	0,0825	0,0816	0,0816	0,0843	0,0848	0,0815	0,0803	0,0803	0,0808	0,0828	0,0836	0,0861	0,0880
Tupi Paulista	0,0244	0,0228	0,0209	0,0204	0,0204	0,0206	0,0198	0,0194	0,0192	0,0190	0,0198	0,0201	0,0203	0,0216	0,0213
Turiúba	0,0087	0,0087	0,0083	0,0083	0,0083	0,0086	0,0084	0,0082	0,0084	0,0087	0,0098	0,0104	0,0104	0,0107	0,0105
Turmalina	0,0089	0,0090	0,0083	0,0081	0,0083	0,0085	0,0083	0,0083	0,0082	0,0083	0,0085	0,0082	0,0080	0,0086	0,0096
Ubarana	0,0199	0,0204	0,0188	0,0167	0,0155	0,0176	0,0185	0,0169	0,0182	0,0201	0,0214	0,0204	0,0191	0,0202	0,0223
Ubatuba	0,0899	0,0905	0,0870	0,0853	0,0861	0,0871	0,0863	0,0861	0,0858	0,0852	0,0835	0,0831	0,0841	0,0871	0,0874
Ubirajara	0,0117	0,0119	0,0115	0,0115	0,0118	0,0122	0,0121	0,0119	0,0118	0,0121	0,0127	0,0126	0,0122	0,0126	0,0128
Uchoa	0,0206	0,0271	0,0313	0,0318	0,0291	0,0264	0,0276	0,0245	0,0279	0,0263	0,0212	0,0241	0,0235	0,0214	0,0222
União Paulista	0,0063	0,0062	0,0060	0,0063	0,0069	0,0077	0,0081	0,0077	0,0078	0,0077	0,0073	0,0074	0,0076	0,0078	0,0077
Urânia	0,0167	0,0160	0,0155	0,0154	0,0151	0,0151	0,0155	0,0152	0,0150	0,0151	0,0153	0,0157	0,0155	0,0161	0,0164
Uru	0,0082	0,0082	0,0089	0,0090	0,0092	0,0095	0,0093	0,0092	0,0092	0,0093	0,0096	0,0105	0,0115	0,0123	0,0118
Urupês	0,0242	0,0238	0,0228	0,0233	0,0246	0,0261	0,0269	0,0262	0,0279	0,0281	0,0255	0,0246	0,0248	0,0260	0,0267
Valentim Gentil	0,0159	0,0174	0,0187	0,0199	0,0218	0,0200	0,0184	0,0185	0,0179	0,0179	0,0184	0,0190	0,0207	0,0222	0,0232
Valinhos	0,3705	0,3664	0,3630	0,3257	0,3130	0,3225	0,3324	0,3331	0,3324	0,3290	0,3238	0,3101	0,3028	0,3128	0,3090
Valparaíso	0,0633	0,0663	0,0624	0,0657	0,0774	0,0868	0,0982	0,0838	0,0683	0,0701	0,0662	0,0697	0,0772	0,0716	0,0653
Vargem	0,0113	0,0112	0,0114	0,0106	0,0110	0,0110	0,0105	0,0104	0,0104	0,0106	0,0107	0,0111	0,0119	0,0118	0,0114
Vargem Grande do Sul	0,0466	0,0459	0,0465	0,0480	0,0481	0,0490	0,0477	0,0464	0,0474	0,0482	0,0484	0,0491	0,0508	0,0517	0,0538
Vargem Grande Paulista	0,0626	0,0633	0,0683	0,0688	0,0649	0,0685	0,0715	0,0729	0,0737	0,0735	0,0724	0,0718	0,0773	0,0822	0,0903
Várzea Paulista	0,1623	0,1510	0,1493	0,1459	0,1518	0,1581	0,1628	0,1660	0,1633	0,1721	0,1775	0,1697	0,1650	0,1649	0,1643
Vera Cruz	0,0192	0,0186	0,0181	0,0170	0,0169	0,0164	0,0165	0,0169	0,0166	0,0164	0,0164	0,0167	0,0167	0,0171	0,0165
Vinhedo	0,2698	0,2720	0,2783	0,2595	0,2537	0,2687	0,2846	0,3191	0,3328	0,3460	0,4241	0,5466	0,6141	0,6300	0,5864
Viradouro	0,0260	0,0246	0,0246	0,0264	0,0280	0,0287	0,0276	0,0264	0,0282	0,0278	0,0245	0,0228	0,0233	0,0247	0,0255
Vista Alegre do Alto	0,0142	0,0160	0,0202	0,0258	0,0328	0,0334	0,0323	0,0334	0,0297	0,0197	0,0270	0,0354	0,0310	0,0319	0,0319
Vitória Brasil	0,0048	0,0049	0,0049	0,0049	0,0050	0,0050	0,0052	0,0052	0,0053	0,0053	0,0052	0,0051	0,0050	0,0051	0,0052
Votorantim	0,2198	0,2225	0,2236	0,2087	0,1837	0,1810	0,1751	0,1612	0,1510	0,1524	0,1550	0,1628	0,1760	0,1819	0,1774
Votuporanga	0,1063	0,1088	0,1072	0,1078	0,1094	0,1055	0,1066	0,1079	0,1105	0,1167	0,1186	0,1134	0,1116	0,1169	0,1208
Zacarias	0,0175	0,0179	0,0171	0,0171	0,0175	0,0181	0,0181	0,0185	0,0197	0,0196	0,0202	0,0213	0,0222	0,0223	0,0218
Total	**100,0**	**100,0**	**100,0**	**100,0**	**100,0**	**100,0**	**100,0**	**100,0**	**100,0**	**100,0**	**100,0**	**100,0**	**100,0**	**100,0**	**100,0**

Fonte: *Secretaria da Fazenda do Estado de São Paulo.*

ISS

Desempenho

O Imposto sobre Serviços de Qualquer Natureza (ISS) incide sobre a prestação de serviços por empresas ou profissionais autônomos. A alíquota é definida em nível municipal, mas deve ficar entre o mínimo de 2% e o máximo de 5%. Os fatos geradores do ISS são os serviços listados na Lei Federal Complementar nº 116/2003.

A arrecadação do ISS dos municípios paulistas totalizou R$ 17,24 bilhões em 2012, 11,3% a mais que no ano anterior, quando foram recolhidos R$ 15,50 bilhões. A taxa de crescimento do ISS paulista foi próxima da registrada pelo conjunto dos municípios brasileiros, que foi de 11,6%, no mesmo período.

Como pode ser observado nos gráficos a seguir, o ISS da capital paulista cresceu mais que o do conjunto dos demais municípios do Estado. Isso fez com que a capital recuperasse um pouco de sua participação na arrecadação total, cuja tendência de queda perdura há mais de 10 anos, com exceção do período de 2005 a 2007. A cidade de São Paulo arrecadou R$ 9,94 bilhões, respondendo por 57,6% do recolhimento do conjunto dos municípios paulistas e 23,6% de todo o país. Entre 2011 e 2012, o ISS de São Paulo apresentou um crescimento real de 15,7%, o que resultou num aumento absoluto de R$ 1,35 bilhão, o melhor desempenho entre as quatro capitais do Sudeste.

Evolução da arrecadação do ISS
em R$ bilhões - IPCA médio de 2012

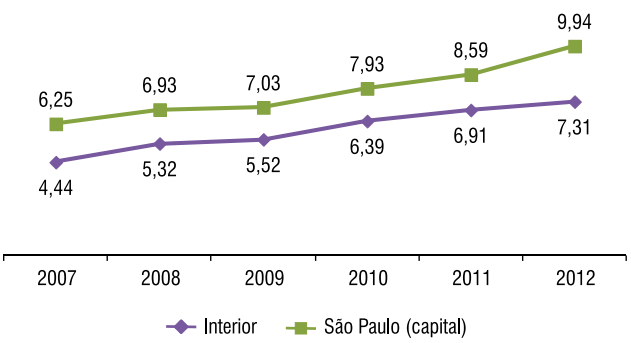

Taxa de crescimento do ISS em relação ao ano anterior

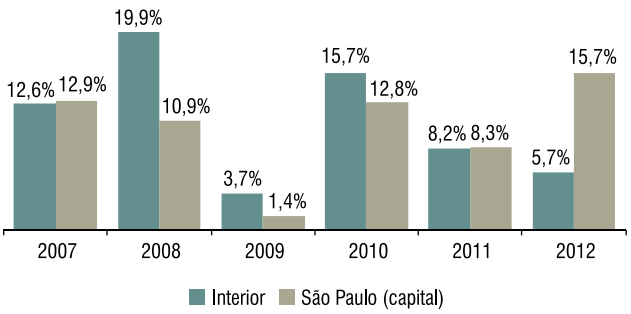

Participação do Município de São Paulo no total do ISS recolhido no Estado

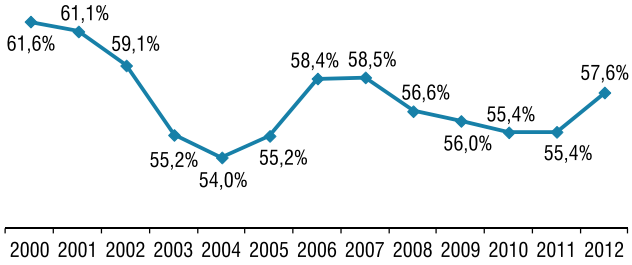

Entre os municípios do interior, a arrecadação do ISS totalizou R$ 7,31 bilhões, 5,7% a mais que no ano anterior, o que significou um aumento, em termos absolutos, de R$ 396,5 milhões. Das 572 cidades que apresentaram dados para 2011 e 2012, 196 registraram quedas no ISS, enquanto 29 mais que dobraram suas receitas do ISS. Os aumentos mais expressivos ocorreram em Vitória Brasil (354,1%), Campos do Jordão (336%), Santo Antônio do Jardim (333,9%), Três Fronteiras (290,5%) e Arandu (245,5%).

Agregando-se os municípios por faixa populacional, nota-se que aqueles com população entre 50 mil e 100 mil habitantes tiveram um crescimento de 11,4%, desempenho equivalente à média do Estado e acima da obtida por todos os demais agrupamentos de municípios por faixa populacional. Dentre esses municípios, destacam-se os aumentos do ISS de Leme (39,2%), São Sebastião (35,5%) e Votuporanga (33,9%).

Entre os municípios com mais de 100 mil habitantes, exceto São Paulo, os maiores aumentos relativos ocorreram em São Vicente (32,7%), Embu das Artes (25,5%), Taboão da Serra (24,9%) e Pindamonhangaba (22,4%). As maiores retrações foram observadas em Caraguatatuba (-44,5%), Poá (-17,7%) e Mauá (-16,4%), sendo que Caraguatatuba e Mauá vêm apresentando queda na arrecadação do ISS há dois anos consecutivos, acumulando perdas reais, entre 2010 e 2012, de -62,1% e -30,6%, respectivamente.

Concentração e participação orçamentária

A arrecadação do ISS dos municípios paulistas é extremamente concentrada, uma vez que apenas dez municípios recolhem quase três quartos de todo tributo no Estado. Apenas a capital responde por 57,6% do total e sua receita com o ISS é quase 17

vezes maior que a de Barueri, segundo colocado no ranking, com uma arrecadação que corresponde a 3,4% do total. O município de Campinas está na terceira posição, com 3,1% do total, seguido por Santos, com 2%.

As dez maiores arrecadações do ISS no Estado de São Paulo – 2012

Município	ISS *em R$ mil*	Participação	
		no total	acumulado
São Paulo	9.935.287,4	57,6%	57,6%
Barueri	594.127,1	3,4%	61,1%
Campinas	541.132,3	3,1%	64,2%
Santos	342.425,5	2,0%	66,2%
Osasco	279.891,4	1,6%	67,8%
São Bernardo do Campo	279.741,8	1,6%	69,4%
Guarulhos	240.190,3	1,4%	70,8%
São José dos Campos	211.141,5	1,2%	72,1%
Santo André	200.439,5	1,2%	73,2%
Sorocaba	198.729,6	1,2%	74,4%
Subtotal	**12.823.106,3**	**74,4%**	**74,3%**
Demais municípios	4.417.478,1	25,6%	100,0%
Total	**17.240.584,4**	**100,0%**	

Além de estar fortemente concentrado em poucos municípios, existem também grandes disparidades no que diz respeito à importância orçamentária do ISS. A participação do imposto na receita corrente tende a ser proporcional ao porte populacional do município. Nas cidades com até 10 mil habitantes, a participação média na receita corrente de 2012 foi de 3,5%, subindo para 12,5% entre aquelas com mais de 300 mil moradores, exceto a capital, onde chegou a 30%. O ISS também possui uma grande participação na receita corrente de Poá (43,2%), Barueri (34%) e Santos (21,9%).

Participação do ISS na receita corrente dos municípios agrupados por faixa populacional - 2012

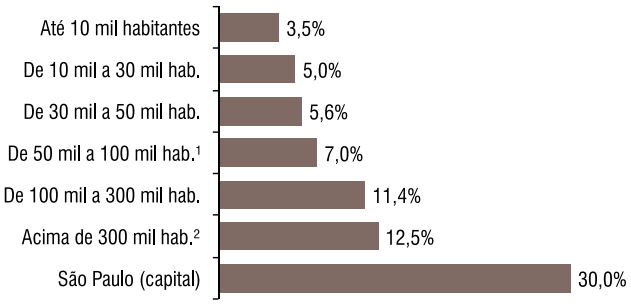

¹exceto Paulínia; ²exceto São Paulo

O ISS e o Simples Nacional

O Simples Nacional é um regime tributário especial, unificado e simplificado de arrecadação de tributos e contribuições, criado pela Lei Federal Complementar nº 123/2006, aplicável às micro e pequenas empresas. São abrangidos os seguintes tributos e contribuições: IRPJ, CSLL, PIS/Pasep, Cofins, IPI, ICMS, ISS e Contribuição para a Seguridade Social destinada à Previdência Social a cargo da pessoa jurídica. O Simples prevê isenção para as exportações e permite o desconto dos tributos pagos antecipadamente por substituição tributária e do ISS retido na fonte, além de reduzir o assessoramento tributário.

O ingresso é facultativo e é necessário que a empresa se enquadre na definição de microempresa, com faturamento bruto anual máximo de R$ 360 mil, ou de empresa de pequeno porte, cujo limite máximo para o faturamento anual é de R$ 3,6 milhões. A adesão deve ser feita em janeiro de cada ano, somente pela Internet, e o recolhimento dos impostos é feito através de um Documento Único de Arrecadação (DUA).

A arrecadação municipal do ISS através do Simples Nacional nos municípios paulistas foi de R$ 1,50 bilhão, em 2012, 14,4% maior que no ano anterior. Esse aumento foi inferior àqueles verificados em 2010 (26,4%) e 2011 (20,1%). Em 2008, o Simples Nacional totalizou R$ 813,5 milhões, aumentando em 85% em apenas quatro anos, com taxas de crescimento superiores às do ISS total. O excelente desempenho do ISS recolhido pelo Simples Nacional pode ter ocorrido devido ao aumento das empresas optantes por essa modalidade e ao crescimento da movimentação econômica das empresas inscritas. Os municípios onde o Simples Nacional teve a maior participação na arrecadação do ISS foram Potim (73,2%), Salesópolis (70,5%), Caiabu (45,9%), Guarani d'Oeste (44%) e Tuiuti (43,8%). Na capital, a participação foi de 7,7%.

Arrecadação do ISS - Simples Nacional
em R$ milhões - IPCA médio de 2012

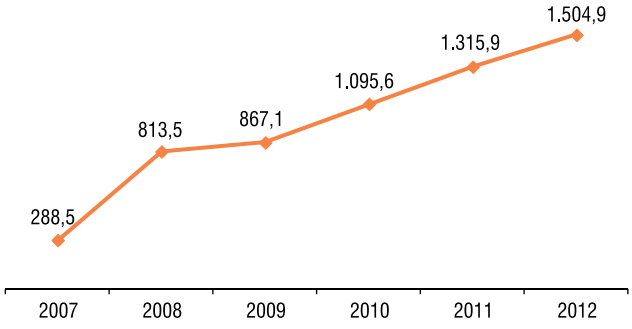

Participação média do Simples Nacional na arrecadação do ISS dos municípios paulistas

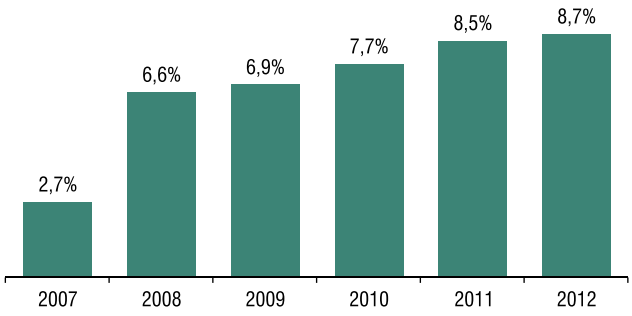

EVOLUÇÃO 2007-2012

ISS

População 2012	Município	2007	2008	2009	2010	2011	2012	Variação 2012/2011	Partic. 2012 no total do ISS	Partic. 2012 na rec. corr.[1]	ISS per capita 2012
		em R$ mil - IPCA médio de 2012						em %			em R$
1.380.447	Até 10 mil habitantes	74.883,0	94.692,2	99.838,1	124.969,2	133.166,2	144.444,0	8,5	0,8	3,5	104,64
3.160.371	De 10 mil a 30 mil hab.	203.667,2	241.039,8	266.482,9	323.750,9	341.020,8	354.984,6	4,1	2,1	5,0	112,32
2.452.416	De 30 mil a 50 mil hab.	177.524,9	209.139,9	214.725,6	250.763,4	272.927,7	296.773,3	8,7	1,7	5,6	121,01
3.523.239	De 50 mil a 100 mil hab.[2]	335.254,6	378.598,5	397.340,8	474.608,5	508.209,7	566.157,8	11,4	3,3	7,0	160,69
86.800	Paulínia	58.245,6	78.521,5	93.272,6	117.598,0	115.969,9	124.114,3	7,0	0,7	12,3	1.429,89
104.150	Caraguatatuba	7.539,6	20.945,0	32.932,9	55.298,0	37.746,8	20.953,6	-44,5	0,1	6,0	201,19
104.420	Ourinhos	4.970,6	5.677,5	7.404,1	9.287,6	9.579,7	10.004,9	4,4	0,1	4,4	95,81
104.533	Itatiba	9.702,2	10.484,4	11.704,8	15.377,5	17.589,3	17.583,7	0,0	0,1	7,6	168,21
107.382	Salto	12.032,5	14.492,3	14.293,4	17.578,0	19.365,4	18.168,3	-6,2	0,1	8,3	169,19
107.556	Poá	43.919,5	107.983,0	106.715,4	123.289,9	137.819,3	113.481,1	-17,7	0,7	43,2	1.055,09
109.247	Várzea Paulista	4.331,8	4.925,2	5.324,1	5.487,0	6.197,0	6.942,8	12,0	0,0	4,6	63,55
109.425	Tatuí	8.697,7	10.959,2	12.589,8	13.639,8	14.310,4	14.613,4	2,1	0,1	6,8	133,55
110.390	Valinhos	16.991,9	20.625,8	23.303,2	26.469,9	34.316,1	33.915,7	-1,2	0,2	10,6	307,24
110.755	Votorantim	7.319,5	9.601,8	9.954,7	12.173,0	15.779,5	...	..	...	...	...
110.842	Jandira	7.932,4	8.850,1	12.055,6	14.063,3	14.713,0	16.946,1	15,2	0,1	9,4	152,89
110.907	Birigui	5.526,9	6.099,2	6.475,9	9.744,7	10.128,2	10.786,2	6,5	0,1	4,7	97,25
112.401	Sertãozinho	21.234,5	25.322,2	21.466,9	24.980,2	26.921,8	26.534,0	-1,4	0,2	7,8	236,07
113.258	Guaratinguetá	11.899,0	11.745,6	11.673,4	12.703,3	14.649,3	15.818,1	8,0	0,1	7,2	139,66
113.338	Barretos	7.149,1	8.479,9	7.222,4	7.115,6	11.686,1	12.497,1	6,9	0,1	4,4	110,26
113.873	Catanduva	10.709,4	12.570,1	12.497,8	14.093,3	14.982,9	16.282,8	8,7	0,1	5,7	142,99
113.945	Santana de Parnaíba	85.274,5	87.029,3	78.564,7	92.475,2	99.201,3	95.217,1	-4,0	0,6	17,8	835,64
114.361	Ribeirão Pires	9.471,6	13.952,7	14.083,0	19.421,1	18.320,1	18.517,9	1,1	0,1	9,8	161,93
120.293	Cubatão	70.287,1	90.082,2	101.411,4	119.646,7	135.085,3	...	..	...	...	...
121.055	Araras	15.877,0	16.309,2	15.599,0	20.025,9	21.158,7	25.294,8	19,6	0,1	8,0	208,95
128.914	Atibaia	16.919,2	19.769,3	22.726,8	27.629,1	29.865,7	29.279,0	-2,0	0,2	10,5	227,12
130.201	Botucatu	9.106,3	9.766,3	9.738,1	13.335,9	15.879,3	17.868,0	12,5	0,1	7,4	137,23
133.900	Jaú	8.328,9	9.221,9	10.208,3	11.039,9	14.917,7	15.713,3	5,3	0,1	6,0	117,35
135.150	Franco da Rocha	5.584,9	7.052,8	8.836,3	10.263,2	9.241,7	11.062,9	19,7	0,1	6,1	81,86
139.211	Mogi Guaçu	16.738,5	17.108,9	16.637,2	26.345,1	20.540,3	23.689,5	15,3	0,1	7,7	170,17
147.219	Itapetininga	10.462,2	12.064,0	13.517,4	14.465,7	15.556,7	17.065,7	9,7	0,1	6,0	115,92
150.023	Bragança Paulista	11.684,6	13.727,6	16.119,8	16.551,3	18.377,2	20.457,0	11,3	0,1	6,9	136,36
150.162	Pindamonhangaba	16.677,9	19.468,4	17.822,0	19.264,3	23.152,5	28.328,5	22,4	0,2	9,0	188,65
150.638	São Caetano do Sul	129.172,3	134.291,7	125.590,3	127.595,5	133.309,9	...	..	...	...	...
156.077	Itapecerica da Serra	8.204,7	14.065,6	18.143,3	16.406,0	12.158,6	14.543,0	19,6	0,1	5,5	93,18
156.983	Itu	25.914,2	30.851,0	35.302,8	45.587,8	48.300,8	54.309,0	12,4	0,3	14,3	345,95
157.603	Francisco Morato	3.459,5	4.710,2	4.515,4	7.740,2	6.374,2	6.242,8	-2,1	0,0	3,0	39,61
172.222	Ferraz de Vasconcelos	3.100,7	2.787,3	2.606,8	4.651,4	4.700,8	4.274,4	-9,1	0,0	2,1	24,82
181.509	Santa Bárbara d'Oeste	13.289,9	16.024,8	14.849,5	16.881,2	19.900,5	20.867,7	4,9	0,1	6,6	114,97
183.441	Araçatuba	20.202,4	21.333,8	21.613,6	26.566,8	30.958,1	33.003,0	6,6	0,2	8,3	179,91
188.977	Rio Claro	18.266,7	18.742,9	19.848,7	22.528,2	25.965,1	30.739,6	18,4	0,2	6,3	162,66
198.758	Hortolândia	69.289,1	72.715,0	76.172,7	79.427,3	81.633,6	87.696,7	7,4	0,5	17,5	441,22
206.558	Itapevi	16.045,2	24.797,4	25.563,2	34.008,6	35.199,7	34.525,4	-1,9	0,2	9,0	167,15
209.027	Cotia	51.812,0	53.868,8	54.757,9	67.701,7	73.402,4	76.718,8	4,5	0,4	13,5	367,03



População 2012	Município	2007	2008	2009	2010	2011	2012	Variação 2012/2011	Partic. 2012 no total do ISS	Partic. 2012 na rec. corr.[1]	ISS per capita 2012
		em R$ mil - IPCA médio de 2012						em %			em R$
209.859	Indaiatuba	23.867,1	28.779,2	28.443,3	31.969,6	38.636,4	40.622,5	5,1	0,2	6,0	193,57
210.393	Presidente Prudente	21.643,2	23.913,4	26.641,4	30.902,2	34.971,8	37.352,5	6,8	0,2	9,4	177,54
212.617	Araraquara	25.134,0	28.268,7	25.781,8	31.535,4	39.076,2	42.823,4	9,6	0,2	8,6	201,41
214.223	Jacareí	24.178,0	28.922,2	31.011,2	34.730,6	43.007,0	45.614,8	6,1	0,3	8,3	212,93
214.873	Americana	34.847,6	34.997,6	33.727,3	38.901,3	45.236,8	48.511,2	7,2	0,3	9,1	225,77
219.664	Marília	17.589,5	20.038,1	20.319,8	25.168,6	33.800,6	33.750,4	-0,2	0,2	6,7	153,65
226.322	São Carlos	21.198,8	23.322,5	25.977,3	28.922,2	31.482,5	35.830,4	13,8	0,2	7,1	158,32
245.148	Embu	12.958,4	21.114,2	21.029,8	18.250,3	14.869,1	18.660,4	25,5	0,1	5,0	76,12
245.652	Barueri	307.981,2	457.382,2	519.509,6	557.696,3	575.923,4	594.127,1	3,2	3,4	34,0	2.418,57
246.247	Sumaré	23.447,0	30.565,0	26.587,6	31.379,0	33.909,1	38.500,7	13,5	0,2	8,1	156,35
251.608	Taboão da Serra	27.964,8	29.653,3	30.455,3	39.985,9	42.663,9	53.266,8	24,9	0,3	11,0	211,71
267.583	Suzano	17.110,0	19.220,9	21.090,8	25.597,8	26.970,4	28.691,2	6,4	0,2	6,3	107,22
272.390	Praia Grande	12.276,0	16.424,0	21.031,2	19.174,8	22.319,6	23.757,5	6,4	0,1	2,9	87,22
280.096	Limeira	40.976,5	42.446,0	40.983,2	48.927,9	52.745,3	59.090,9	12,0	0,3	9,5	210,97
283.899	Taubaté	40.386,3	48.560,6	52.112,1	55.149,5	61.312,4	64.046,3	4,5	0,4	9,4	225,60
294.669	Guarujá	68.531,4	81.880,5	72.981,4	87.272,1	102.473,8	114.478,0	11,7	0,7	13,6	388,50
9.083.947	**De 100 mil a 300 mil hab.**	**1.535.215,7**	**1.923.991,0**	**2.017.526,1**	**2.306.422,7**	**2.478.383,7**	**2.574.231,0**	**3,9**	**14,9**	**11,4**	**283,38**
323.307	Franca	26.940,5	28.551,7	28.647,6	33.234,9	35.516,9	38.688,7	8,9	0,2	8,9	119,67
329.144	Itaquaquecetuba	17.133,7	18.669,4	17.823,0	20.500,9	23.520,0	28.111,0	19,5	0,2	7,3	85,41
336.809	São Vicente	15.068,8	16.535,1	19.594,8	24.887,2	25.676,6	34.073,1	32,7	0,2	5,5	101,16
348.146	Bauru	36.258,5	43.450,1	44.054,8	55.030,3	64.454,8	72.370,8	12,3	0,4	10,1	207,87
369.919	Piracicaba	68.247,6	83.771,1	76.711,5	91.920,2	104.227,9	114.019,0	9,4	0,7	12,0	308,23
373.358	Carapicuíba	9.919,7	9.539,2	10.083,2	19.549,0	24.129,7	23.124,4	-4,2	0,1	6,4	61,94
377.183	Jundiaí	107.902,3	131.094,9	137.254,2	149.703,4	167.046,9	180.092,2	7,8	1,0	13,9	477,47
390.980	Diadema	47.269,1	55.721,6	50.679,2	57.072,9	61.856,3	63.163,1	2,1	0,4	7,0	161,55
396.468	Mogi das Cruzes	40.344,8	43.635,9	40.756,2	49.713,9	59.421,0	61.286,2	3,1	0,4	7,4	154,58
415.769	São José do Rio Preto	59.291,9	68.595,5	71.093,8	81.488,0	107.875,3	108.851,3	0,9	0,6	11,5	261,81
419.614	Santos	226.040,4	249.954,9	256.214,2	278.802,3	317.812,1	342.425,5	7,7	2,0	21,9	816,05
425.169	Mauá	34.384,4	47.018,0	57.458,7	73.401,6	60.920,0	50.936,0	-16,4	0,3	7,6	119,80
600.692	Sorocaba	103.950,1	121.731,9	119.245,0	138.081,1	169.071,2	198.729,6	17,5	1,2	13,1	330,83
619.746	Ribeirão Preto	95.193,0	108.261,2	114.464,8	132.688,1	153.901,7	176.184,4	14,5	1,0	11,8	284,28
643.603	São José dos Campos	162.506,0	188.582,1	190.391,5	221.922,6	208.039,5	211.141,5	1,5	1,2	11,0	328,06
668.877	Osasco	155.430,2	195.030,6	222.588,5	255.168,1	257.106,4	279.891,4	8,9	1,6	19,4	418,45
680.496	Santo André	138.322,4	170.105,9	154.931,4	183.460,9	220.781,7	200.439,5	-9,2	1,2	12,8	294,55
774.886	São Bernardo do Campo	209.302,8	247.417,4	238.394,1	249.362,2	258.767,2	279.741,8	8,1	1,6	10,5	361,01
1.098.630	Campinas	358.058,8	408.691,5	416.095,8	473.653,3	512.810,2	541.132,3	5,5	3,1	18,3	492,55
1.244.518	Guarulhos	143.394,5	159.765,0	161.655,0	197.335,7	226.209,7	240.190,3	6,2	1,4	9,2	193,00
10.837.314	**Acima de 300 mil hab.[3]**	**2.054.959,3**	**2.396.123,0**	**2.428.137,2**	**2.786.976,5**	**3.059.145,2**	**3.244.591,9**	**6,1**	**18,8**	**12,5**	**299,39**
30.524.534	Interior	4.439.750,2	5.322.105,9	5.517.323,3	6.385.089,2	6.908.823,2	7.305.297,0	5,7	42,4	9,9	239,33
11.376.685	São Paulo	6.252.214,8	6.933.532,0	7.030.082,3	7.927.827,1	8.588.197,8	9.935.287,4	15,7	57,6	30,0	873,30
41.901.219	**Total**	**10.691.965,0**	**12.255.637,8**	**12.547.405,6**	**14.312.916,3**	**15.497.021,0**	**17.240.584,4**	**11,3**	**100,0**	**16,1**	**411,46**

Fonte: *elaborado por Aequus Consultoria com base nos dados da Secretaria do Tesouro Nacional (STN) e do Instituto Brasileiro de Geografia e Estatística (IBGE).* ***Notas:*** *[1]receita corrente, exceto intraorçamentárias, deduzida da parcela destinada ao Fundeb (ver "Nota metodológica", na página 3); [2]exceto Paulínia; [3]exceto São Paulo.*

RANKING 2012

ISS

Valores absolutos

Posição	Município	ISS em R$	População 2012
1º	São Paulo	9.935.287.383,04	11.376.685
2º	Barueri	594.127.080,09	245.652
3º	Campinas	541.132.321,79	1.098.630
4º	Santos	342.425.484,16	419.614
5º	Osasco	279.891.374,55	668.877
6º	São Bernardo do Campo	279.741.818,78	774.886
7º	Guarulhos	240.190.285,49	1.244.518
8º	São José dos Campos	211.141.474,79	643.603
9º	Santo André	200.439.485,57	680.496
10º	Sorocaba	198.729.567,65	600.692
11º	Jundiaí	180.092.219,14	377.183
12º	Ribeirão Preto	176.184.413,69	619.746
13º	Paulínia	124.114.295,26	86.800
14º	Guarujá	114.478.047,24	294.669
15º	Piracicaba	114.018.995,14	369.919
16º	Poá	113.481.062,57	107.556
17º	São José do Rio Preto	108.851.301,24	415.769
18º	Santana de Parnaíba	95.217.063,17	113.945
19º	Hortolândia	87.696.672,00	198.758
20º	Cotia	76.718.846,50	209.027
21º	Bauru	72.370.772,60	348.146
22º	Taubaté	64.046.319,63	283.899
23º	Diadema	63.163.126,42	390.980
24º	Mogi das Cruzes	61.286.186,00	396.468
25º	Limeira	59.090.924,54	280.096
26º	Itu	54.308.985,08	156.983
27º	Taboão da Serra	53.266.798,56	251.608
28º	São Sebastião	51.800.549,35	76.344
29º	Mauá	50.935.953,89	425.169
30º	Cajamar	50.190.746,69	66.131
31º	Americana	48.511.201,82	214.873
32º	Jacareí	45.614.839,56	214.223
33º	Araraquara	42.823.426,87	212.617
34º	Indaiatuba	40.622.509,61	209.859
35º	Franca	38.688.723,68	323.307
36º	Sumaré	38.500.708,08	246.247
37º	Presidente Prudente	37.352.500,15	210.393
38º	São Carlos	35.830.430,98	226.322
39º	Itapevi	34.525.438,99	206.558
40º	São Vicente	34.073.083,41	336.809
41º	Valinhos	33.915.678,52	110.390
42º	Marília	33.750.377,12	219.664
43º	Araçatuba	33.003.031,57	183.441
44º	Rio Claro	30.739.565,15	188.977
45º	Atibaia	29.279.034,88	128.914
46º	Suzano	28.691.222,24	267.583
47º	Pindamonhangaba	28.328.469,62	150.162
48º	Itaquaquecetuba	28.110.960,41	329.144
49º	Sertãozinho	26.534.047,31	112.401
50º	Caieiras	25.403.971,47	88.841
51º	Araras	25.294.824,87	121.055
52º	Praia Grande	23.757.496,11	272.390
53º	Vinhedo	23.694.379,43	66.087
54º	Mogi Guaçu	23.689.508,36	139.211
55º	Carapicuíba	23.124.358,85	373.358
56º	Louveira	21.212.376,32	39.122
57º	Caraguatatuba	20.953.626,40	104.150
58º	Santa Bárbara d'Oeste	20.867.654,37	181.509
59º	Bragança Paulista	20.456.971,45	150.023
60º	Arujá	20.189.212,78	77.279
61º	Embu	18.660.396,13	245.148
62º	Moji Mirim	18.623.433,43	87.266
63º	Ribeirão Pires	18.517.908,15	114.361
64º	Salto	18.168.271,88	107.382
65º	Botucatu	17.868.031,24	130.201
66º	Itatiba	17.583.697,67	104.533
67º	Caçapava	17.526.243,64	86.054
68º	Itapetininga	17.065.698,27	147.219
69º	Jandira	16.946.091,24	110.842
70º	São Roque	16.573.950,77	80.661
71º	Leme	16.459.775,33	93.417
72º	Catanduva	16.282.831,53	113.873
73º	Jaguariúna	15.940.540,03	46.533
74º	Guaratinguetá	15.818.126,93	113.258
75º	Jaú	15.713.343,00	133.900
76º	Tatuí	14.613.389,56	109.425
77º	Pirassununga	14.598.489,17	70.869
78º	Itapecerica da Serra	14.542.962,25	156.077
79º	Bertioga	13.180.247,85	50.304
80º	Cabreúva	12.556.761,43	42.889
81º	Barretos	12.497.141,09	113.338
82º	Votuporanga	11.926.554,62	86.059
83º	Jaboticabal	11.671.180,08	72.305
84º	São João da Boa Vista	11.649.217,36	84.584
85º	Guararema	11.440.886,70	26.439
86º	Franco da Rocha	11.062.878,54	135.150
87º	Paraibuna	10.829.640,64	17.446
88º	Birigui	10.786.192,39	110.907
89º	Avaré	10.316.526,00	83.910
90º	Matão	10.309.871,40	77.546
91º	Ourinhos	10.004.941,82	104.420
92º	Porto Feliz	9.616.605,78	49.404
93º	Bebedouro	9.474.801,13	75.069
94º	Olímpia	9.354.368,00	50.630
95º	Lençóis Paulista	8.934.813,75	62.393
96º	Itapira	8.921.902,11	69.317
97º	Porto Ferreira	8.736.275,97	51.999
98º	Campo Limpo Paulista	8.689.144,51	75.637
99º	Amparo	8.629.935,61	66.649
100º	Mairiporã	8.402.425,02	84.104
	Total dos 100 maiores	**16.042.454.677,02**	**32.569.276**
	Total dos demais	**1.198.129.700,03**	**9.331.943**
	Total geral	**17.240.584.377,05**	**41.901.219**

Fonte: *elaborado por Aequus Consultoria com base nos dados da Secretaria do Tesouro Nacional (STN) e do Instituto Brasileiro de Geografia e Estatística (IBGE).*



Valores per capita

Posição	Município	ISS per capita	ISS	População 2012
		em R$		
1º	Barueri	2.418,57	594.127.080,09	245.652
2º	Paulínia	1.429,89	124.114.295,26	86.800
3º	Poá	1.055,09	113.481.062,57	107.556
4º	São Paulo	873,30	9.935.287.383,04	11.376.685
5º	Santana de Parnaíba	835,64	95.217.063,17	113.945
6º	Santos	816,05	342.425.484,16	419.614
7º	Cajamar	758,96	50.190.746,69	66.131
8º	Meridiano	679,89	2.603.969,55	3.830
9º	São Sebastião	678,52	51.800.549,35	76.344
10º	Arapeí	658,38	1.629.497,70	2.475
11º	Paraibuna	620,75	10.829.640,64	17.446
12º	Monções	584,35	1.252.849,90	2.144
13º	Jambeiro	573,79	3.186.856,42	5.554
14º	Louveira	542,21	21.212.376,32	39.122
15º	Santa Salete	513,38	748.512,36	1.458
16º	Corumbataí	509,37	1.979.903,41	3.887
17º	Campinas	492,55	541.132.321,79	1.098.630
18º	Jundiaí	477,47	180.092.219,14	377.183
19º	Sandovalina	457,33	1.734.213,62	3.792
20º	Hortolândia	441,22	87.696.672,00	198.758
21º	Guararema	432,73	11.440.886,70	26.439
22º	Osasco	418,45	279.891.374,55	668.877
23º	São Simão	412,26	5.956.373,42	14.448
24º	Sebastianópolis do Sul	396,99	1.232.658,96	3.105
25º	Barra do Turvo	394,57	3.027.104,92	7.672
26º	Guarujá	388,50	114.478.047,24	294.669
27º	Rubinéia	377,36	1.094.339,17	2.900
28º	Bento de Abreu	374,50	1.017.514,74	2.717
29º	Queluz	371,77	4.327.761,25	11.641
30º	Águas de São Pedro	371,57	1.052.292,83	2.832
31º	Quadra	370,99	1.233.549,73	3.325
32º	Cotia	367,03	76.718.846,50	209.027
33º	São Bernardo do Campo	361,01	279.741.818,78	774.886
34º	Vinhedo	358,53	23.694.379,43	66.087
35º	Cordeirópolis	355,59	7.683.133,34	21.607
36º	Santa Cruz da Conceição	355,48	1.448.244,68	4.074
37º	Igaratá	353,60	3.151.655,85	8.913
38º	Itirapina	346,36	5.517.582,57	15.930
39º	Itu	345,95	54.308.985,08	156.983
40º	Suzanápolis	344,86	1.197.709,93	3.473
41º	Jaguariúna	342,56	15.940.540,03	46.533
42º	Lavrinhas	341,98	2.283.722,81	6.678
43º	Sorocaba	330,83	198.729.567,65	600.692
44º	São José dos Campos	328,06	211.141.474,79	643.603
45º	Aramina	327,28	1.705.441,37	5.211
46º	Cesário Lange	327,20	5.216.213,70	15.942
47º	Águas de Santa Bárbara	312,98	1.770.851,99	5.658
48º	Piracicaba	308,23	114.018.995,14	369.919
49º	Valinhos	307,24	33.915.678,52	110.390
50º	Brotas	302,57	6.652.602,56	21.987
51º	Santana da Ponte Pensa	299,34	479.835,56	1.603
52º	Santo André	294,55	200.439.485,57	680.496
53º	Cabreúva	292,77	12.556.761,43	42.889
54º	Caieiras	285,95	25.403.971,47	88.841
55º	Ribeirão Preto	284,28	176.184.413,69	619.746
56º	Canas	283,92	1.278.203,70	4.502
57º	Iaras	283,05	1.946.790,74	6.878
58º	Estrela d'Oeste	277,79	2.278.184,54	8.201
59º	Nazaré Paulista	266,97	4.462.974,15	16.717
60º	Pardinho	264,05	1.508.017,00	5.711
61º	Bertioga	262,01	13.180.247,85	50.304
62º	São José do Rio Preto	261,81	108.851.301,24	415.769
63º	Arujá	261,25	20.189.212,78	77.279
64º	Miracatu	260,96	5.303.289,64	20.322
65º	Gavião Peixoto	260,49	1.162.806,40	4.464
66º	Jarinu	259,82	6.463.013,87	24.875
67º	Macaubal	258,84	1.994.377,87	7.705
68º	São Lourenço da Serra	247,41	3.523.407,10	14.241
69º	Onda Verde	245,16	969.851,06	3.956
70º	Paulistânia	243,84	433.788,15	1.779
71º	Cajati	239,28	6.757.963,17	28.243
72º	Sertãozinho	236,07	26.534.047,31	112.401
73º	Cabrália Paulista	232,88	1.006.487,11	4.322
74º	São Luís do Paraitinga	230,48	2.395.338,64	10.393
75º	Atibaia	227,12	29.279.034,88	128.914
76º	Nova Independência	226,24	728.485,56	3.220
77º	Americana	225,77	48.511.201,82	214.873
78º	Borá	225,68	182.122,00	807
79º	Taubaté	225,60	64.046.319,63	283.899
80º	Uchoa	222,73	2.124.150,52	9.537
81º	Luís Antônio	220,49	2.626.062,55	11.910
82º	Cerqueira César	220,34	3.942.495,00	17.893
83º	Itaóca	214,17	691.544,74	3.229
84º	Moji Mirim	213,41	18.623.433,43	87.266
85º	Jacareí	212,93	45.614.839,56	214.223
86º	Anhembi	212,54	1.237.404,32	5.822
87º	Guatapará	212,23	1.497.514,51	7.056
88º	Buritizal	211,78	870.631,35	4.111
89º	Taboão da Serra	211,71	53.266.798,56	251.608
90º	Limeira	210,97	59.090.924,54	280.096
91º	Alambari	210,84	1.069.147,70	5.071
92º	Sales Oliveira	210,06	2.259.440,84	10.756
93º	Santa Rita do Passa Quatro	209,96	5.570.222,72	26.530
94º	Araras	208,95	25.294.824,87	121.055
95º	Bofete	208,12	2.072.877,73	9.960
96º	Bauru	207,87	72.370.772,60	348.146
97º	Pirassununga	205,99	14.598.489,17	70.869
98º	São Roque	205,48	16.573.950,77	80.661
99º	Alumínio	204,53	3.493.237,42	17.079
100º	Caçapava	203,67	17.526.243,64	86.054
	Total dos 100 maiores	**643,34**	**14.748.797.985,88**	**22.925.506**
	Total dos demais	**131,31**	**2.491.786.391,17**	**18.975.713**
	Total geral	**411,46**	**17.240.584.377,05**	**41.901.219**

Fonte: *elaborado por Aequus Consultoria com base nos dados da Secretaria do Tesouro Nacional (STN) e do Instituto Brasileiro de Geografia e Estatística (IBGE).*

IPTU

Desempenho

O Imposto sobre a Propriedade Predial e Territorial Urbana (IPTU) é um tributo que tem como fator gerador a propriedade, o domínio útil ou a posse de um imóvel localizado na zona urbana. A base de cálculo do imposto é o valor venal do imóvel, sobre o qual recai uma alíquota definida em lei municipal. O valor venal é definido por meio da Planta Genérica de Valores (PGV), a qual contém os preços básicos dos terrenos e das edificações do município.

A arrecadação do IPTU nos municípios do Estado de São Paulo cresceu 4,7% em 2012, comparado ao ano anterior. Os valores foram corrigidos pelo Índice Nacional de Preços ao Consumidor Amplo (IPCA). Foram arrecadados R$ 10,50 bilhões, incrementando a receita municipal em R$ 468,3 milhões.

Evolução da arrecadação do IPTU
em R$ bilhões - IPCA médio de 2012

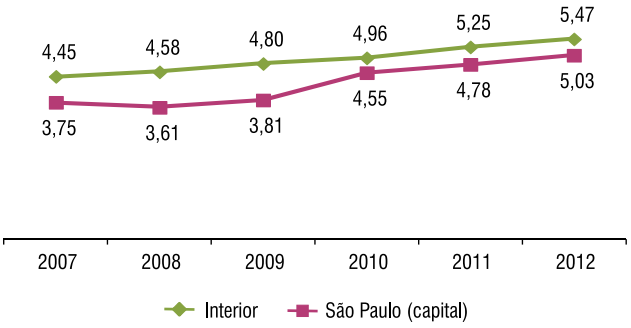

Taxa de crescimento do IPTU em relação ao ano anterior

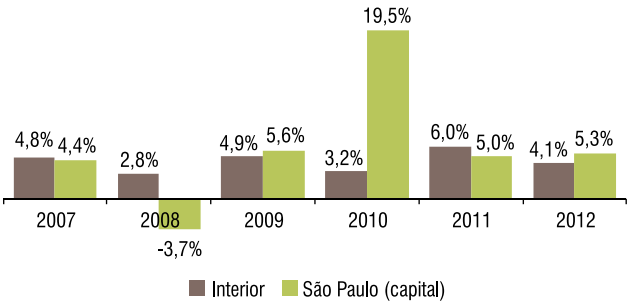

O aumento na arrecadação na capital paulista neste mesmo período, de 5,3%, foi um pouco mais intenso que o do conjunto dos demais municípios do Estado, de 4,2%. A capital paulista arrecadou R$ 5,03 bilhões em 2012, o que representou um acréscimo de R$ 250,9 milhões. Sozinha, a capital paulista concentra quase a metade de toda arrecadação do IPTU realizada no Estado de São Paulo.

Em 2010, a capital apresentou um crescimento excepcional em sua arrecadação em virtude de ter promovido uma revisão em sua PGV. A última atualização havia sido realizada em 2001, e, nesse período, ocorreu uma forte valorização imobiliária na cidade. Com o objetivo de se evitar novos reajustes acentuados como o de 2010, foi aprovada em 2009 a Lei Municipal nº 15.004, estabelecendo que a revisão da PGV se daria a cada dois anos a partir de 2013.

Entre os municípios do interior com mais de 300 mil habitantes, houve o crescimento de 4,4% no IPTU. Esse grupo de cidades concentra 44,3% do total recolhido pelos municípios do interior de São Paulo. Individualmente, cabe destacar, nesse grupo, a expansão de 17,1% em Ribeirão Preto, que resultou num incremento absoluto de R$ 19,3 milhões para a receita da cidade. Para 2013, existe a expectativa de uma nova expansão no tributo na cidade, já que no final de 2012 foi aprovada a revisão da PGV. Apenas um município desse grupo reduziu a arrecadação do IPTU em 2012: Franca, em -8,9%.

Nas cidades com população entre 100 mil e 300 mil moradores, o crescimento médio encontrado foi de 4,1%, mesma variação da média do conjunto dos municípios paulistas do interior. Nesse grupo, as maiores altas ocorreram em Itatiba (12%), Barueri (10,9%) e Santa Bárbara d'Oeste (10,2%). Juntas, as cidades desse grupo concentram um terço do total do interior.

Nos municípios menores, aqueles com população inferior a 100 mil habitantes, o IPTU de 2012 cresceu 3,7% em relação ao ano anterior, percentual menor que o da média total. Juntas, essas cidades arrecadaram R$ 1,23 bilhão, 22,6% do total do interior paulista. Em termos absolutos, o crescimento foi de R$ 43,9 milhões.

Taxa de crescimento do IPTU dos municípios agrupados por faixa populacional - 2012/2011

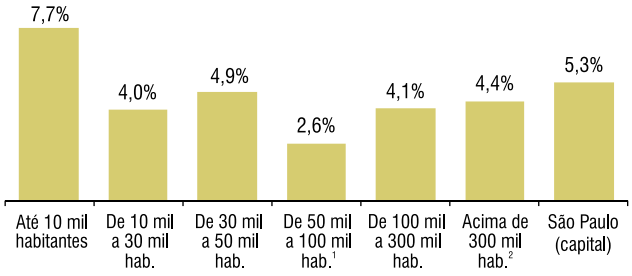

[1]exceto Paulínia; [2]exceto São Paulo

Distribuição da arrecadação do IPTU - 2012

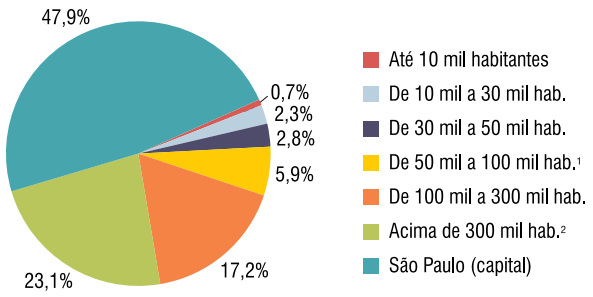

¹exceto Paulínia; ²exceto São Paulo

Participação orçamentária

De forma geral, a importância do IPTU na receita corrente aumenta conforme cresce o tamanho populacional do município. Nas cidades paulistas com até 10 mil habitantes, essa participação foi de apenas 1,8%, no ano de 2012. Nessas cidades, onde a base tributável do IPTU é estreita, a realização da cobrança do imposto fica limitada. A importância orçamentária cresce progressivamente até atingir a média de 9,4% nos municípios com mais de 300 mil habitantes, exceto São Paulo. Na capital, o IPTU representou 15,2% da receita corrente.

Os municípios onde o IPTU teve maior importância na formação da receita corrente, em 2012, foram Guarujá (26,7%), Praia Grande (23,5%), Mongaguá (21,3%) e Bertioga (20,4%). Essas são cidades turísticas, onde, tradicionalmente, a arrecadação do IPTU é relativamente maior, uma vez que possuem importantes parques de imóveis de veraneio que lhes conferem uma significativa base para a arrecadação do imposto.

Participação do IPTU na receita corrente dos municípios agrupados por faixa populacional - 2012

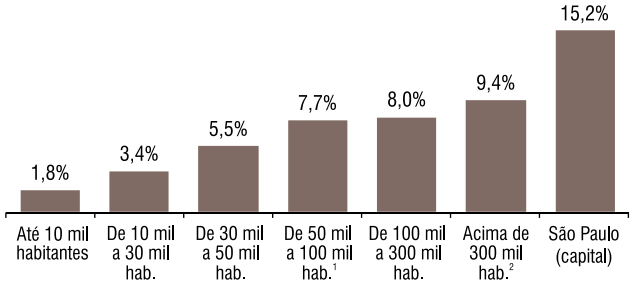

¹exceto Paulínia; ²exceto São Paulo

Arrecadação per capita

Os municípios paulistas arrecadaram o equivalente a R$ 250,55 por habitante com o IPTU. Esse resultado é fortemente influenciado pelo desempenho da capital, onde a receita per capita é de R$ 441,91, e pelo conjunto das cidades turísticas. Considerando apenas os municípios do interior, a média cai para R$ 179,23.

A arrecadação do IPTU por habitante também possui uma relação com o tamanho populacional do município, como pode ser observado no gráfico a seguir.

Arrecadação do IPTU per capita dos municípios agrupados por faixa populacional - 2012
em R$

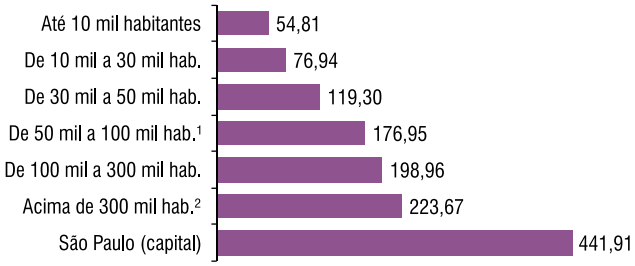

¹exceto Paulínia; ²exceto São Paulo

Em cidades turísticas, principalmente aquelas mais próximas de grandes centros urbanos e que possuem muitas residências de veraneio, a base tributável em relação à população com residência fixa torna-se relativamente maior. Dessa forma, os municípios que mais recolheram IPTU em relação à sua população são todos turísticos, como Ilha Comprida (R$ 1.552,33), Bertioga (R$ 1.053,88), Águas de São Pedro (R$ 883,21), Guarujá (R$ 759,99) e Praia Grande (R$ 696,48). Veja o ranking com as 100 maiores arrecadações per capita, na página 51.

As dez maiores arrecadações do IPTU per capita - 2012
em R$

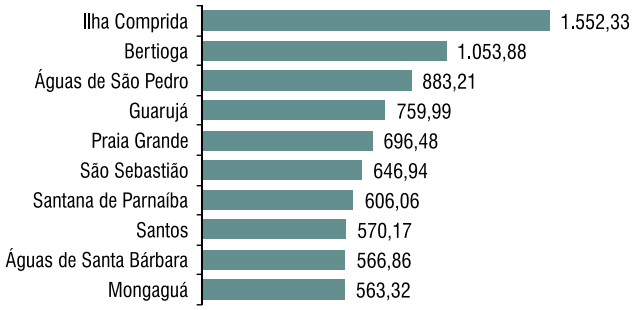

EVOLUÇÃO 2007-2012

IPTU

População 2012	Município	2007	2008	2009	2010	2011	2012	Variação 2012/2011	Partic. 2012 no total do IPTU	Partic. 2012 na rec. corr.[1]	IPTU per capita 2012
		em R$ mil - IPCA médio de 2012						em %			em R$
1.380.447	Até 10 mil habitantes	62.093,9	62.475,0	68.973,3	70.673,7	70.264,2	75.662,2	7,7	0,7	1,8	54,81
3.160.371	De 10 mil a 30 mil hab.	193.990,0	197.006,7	209.533,0	223.991,6	233.729,2	243.147,9	4,0	2,3	3,4	76,94
2.452.416	De 30 mil a 50 mil hab.	231.558,7	240.647,6	252.437,3	264.029,4	279.034,7	292.570,3	4,9	2,8	5,5	119,30
3.523.239	De 50 mil a 100 mil hab.[2]	518.311,3	516.675,6	543.867,6	584.768,6	607.867,7	623.450,2	2,6	5,9	7,7	176,95
86.800	Paulínia	4.750,5	4.935,2	5.242,4	5.431,2	5.001,3	4.801,0	-4,0	0,0	0,5	55,31
104.150	Caraguatatuba	37.697,2	37.560,5	38.156,1	38.319,3	39.701,0	41.401,0	4,3	0,4	11,9	397,51
104.420	Ourinhos	9.645,5	10.821,5	10.972,9	10.735,3	16.489,2	15.858,4	-3,8	0,2	7,0	151,87
104.533	Itatiba	16.099,9	17.266,6	18.265,7	18.933,1	19.399,7	21.723,6	12,0	0,2	9,3	207,82
107.382	Salto	13.664,6	14.378,8	15.510,6	16.588,8	17.128,7	17.052,8	-0,4	0,2	7,8	158,80
107.556	Poá	7.170,6	7.586,6	7.365,0	7.566,5	7.537,2	7.825,5	3,8	0,1	3,0	72,76
109.247	Várzea Paulista	6.541,1	6.824,7	6.920,9	8.023,2	8.011,9	7.969,6	-0,5	0,1	5,2	72,95
109.425	Tatuí	6.694,2	6.992,4	12.871,0	13.157,2	13.753,1	14.196,8	3,2	0,1	6,7	129,74
110.390	Valinhos	28.225,4	31.216,4	31.063,0	35.543,9	37.478,9	38.058,9	1,6	0,4	11,9	344,77
110.755	Votorantim	10.014,3	10.796,8	13.720,7	15.434,0	15.314,3	...	..	...	...	...
110.842	Jandira	6.288,5	8.044,8	7.282,9	8.892,7	9.651,8	9.716,2	0,7	0,1	5,4	87,66
110.907	Birigui	12.265,1	12.797,6	13.524,7	13.922,0	14.340,0	15.048,8	4,9	0,1	6,6	135,69
112.401	Sertãozinho	10.966,3	11.229,5	12.315,5	13.343,8	13.584,2	14.542,8	7,1	0,1	4,3	129,38
113.258	Guaratinguetá	10.970,7	15.954,6	12.588,6	14.039,6	13.695,8	14.272,2	4,2	0,1	6,5	126,01
113.338	Barretos	17.097,3	17.561,8	18.753,9	18.282,3	22.655,4	20.998,8	-7,3	0,2	7,4	185,28
113.873	Catanduva	18.359,5	19.870,4	21.204,5	22.316,4	23.682,6	25.431,0	7,4	0,2	8,8	223,33
113.945	Santana de Parnaíba	54.783,1	59.039,8	62.964,4	66.376,8	66.046,4	69.057,7	4,6	0,7	12,9	606,06
114.361	Ribeirão Pires	12.822,2	12.769,5	13.606,0	16.108,0	18.846,8	18.637,0	-1,1	0,2	9,8	162,97
120.293	Cubatão	32.859,1	30.617,2	32.105,3	31.707,0	35.636,3	...	..	...	...	...
121.055	Araras	16.427,8	13.501,1	16.272,1	17.482,0	17.814,7	18.448,8	3,6	0,2	5,8	152,40
128.914	Atibaia	35.764,2	35.691,7	37.988,0	39.913,1	41.560,5	43.660,1	5,1	0,4	15,7	338,68
130.201	Botucatu	12.586,3	11.964,0	12.302,5	12.861,8	12.710,5	13.309,6	4,7	0,1	5,5	102,22
133.900	Jaú	15.690,4	16.106,1	16.604,0	16.892,6	16.645,6	17.380,2	4,4	0,2	6,6	129,80
135.150	Franco da Rocha	6.385,7	6.543,9	6.908,2	7.163,6	7.833,0	7.694,7	-1,8	0,1	4,3	56,93
139.211	Mogi Guaçu	3.734,2	4.043,5	4.216,4	4.572,3	8.641,9	9.183,3	6,3	0,1	3,0	65,97
147.219	Itapetininga	6.200,8	6.363,5	6.488,0	6.568,3	6.697,4	6.980,0	4,2	0,1	2,4	47,41
150.023	Bragança Paulista	32.827,7	33.891,0	34.912,6	39.244,1	40.695,0	42.954,2	5,6	0,4	14,4	286,32
150.162	Pindamonhangaba	12.269,7	11.386,1	11.618,2	11.900,0	13.107,0	13.293,0	1,4	0,1	4,2	88,52
150.638	São Caetano do Sul	49.720,5	49.043,0	59.540,5	62.461,6	81.266,0	...	..	...	...	...
156.077	Itapecerica da Serra	8.329,1	8.355,1	8.630,9	10.907,2	12.718,7	13.026,2	2,4	0,1	4,9	83,46
156.983	Itu	21.749,5	23.308,6	29.086,7	31.896,5	35.195,5	38.083,1	8,2	0,4	10,0	242,59
157.603	Francisco Morato	5.566,4	5.039,6	5.621,1	5.974,6	5.802,9	6.006,8	3,5	0,1	2,9	38,11
172.222	Ferraz de Vasconcelos	6.380,1	6.806,6	8.559,3	10.147,7	12.089,6	12.134,6	0,4	0,1	5,8	70,46
181.509	Santa Bárbara d'Oeste	14.532,0	17.424,9	18.559,9	18.844,6	18.876,2	20.796,6	10,2	0,2	6,6	114,58
183.441	Araçatuba	22.019,9	25.160,3	24.012,7	23.623,2	22.809,0	22.163,8	-2,8	0,2	5,6	120,82
188.977	Rio Claro	48.109,0	35.819,4	37.079,5	37.985,8	37.950,7	39.325,1	3,6	0,4	8,1	208,09
198.758	Hortolândia	12.188,4	12.946,3	15.200,0	16.426,2	18.540,9	18.406,1	-0,7	0,2	3,7	92,61
206.558	Itapevi	12.299,1	10.454,8	11.256,9	12.537,0	12.670,1	13.825,1	9,1	0,1	3,6	66,93
209.027	Cotia	30.139,3	31.921,3	32.820,7	37.483,3	43.268,4	46.355,7	7,1	0,4	8,1	221,77

População 2012	Município	2007	2008	2009	2010	2011	2012	Variação 2012/2011	Partic. 2012 no total do IPTU	Partic. 2012 na rec. corr.[1]	IPTU per capita 2012
		em R$ mil - IPCA médio de 2012						em %			em R$
209.859	Indaiatuba	42.869,1	45.201,9	47.199,0	49.261,7	51.590,0	53.905,2	4,5	0,5	7,9	256,86
210.393	Presidente Prudente	24.601,9	25.003,6	26.407,7	25.772,5	26.667,3	27.240,8	2,2	0,3	6,9	129,48
212.617	Araraquara	30.426,7	30.164,8	43.758,6	33.203,2	35.617,3	36.391,8	2,2	0,3	7,3	171,16
214.223	Jacareí	22.994,1	23.984,1	25.376,3	27.168,0	27.120,6	28.032,6	3,4	0,3	5,1	130,86
214.873	Americana	28.456,4	28.971,8	30.145,6	38.303,5	41.612,6	40.038,2	-3,8	0,4	7,5	186,33
219.664	Marília	19.635,8	25.378,7	24.764,3	24.991,7	27.045,4	28.363,8	4,9	0,3	5,6	129,12
226.322	São Carlos	43.135,2	47.754,1	48.121,8	50.355,8	50.948,1	53.995,3	6,0	0,5	10,6	238,58
245.148	Embu	13.896,5	13.903,6	15.032,5	17.123,3	18.868,4	18.613,3	-1,4	0,2	5,0	75,93
245.652	Barueri	13.366,9	14.384,8	14.743,9	15.070,3	15.500,3	17.195,0	10,9	0,2	1,0	70,00
246.247	Sumaré	20.286,5	19.450,5	23.593,8	23.262,2	26.488,2	28.046,2	5,9	0,3	5,9	113,89
251.608	Taboão da Serra	16.342,6	13.887,5	16.770,0	29.017,9	33.685,4	35.736,0	6,1	0,3	7,4	142,03
267.583	Suzano	33.552,0	35.388,2	35.700,1	36.654,9	37.243,7	38.327,7	2,9	0,4	8,4	143,24
272.390	Praia Grande	151.038,4	161.316,7	156.598,9	158.016,5	177.232,4	189.715,3	7,0	1,8	23,5	696,48
280.096	Limeira	38.705,4	37.718,2	41.374,9	45.037,1	48.617,1	49.156,5	1,1	0,5	7,9	175,50
283.899	Taubaté	41.081,7	40.251,8	41.834,6	42.428,1	44.434,0	46.217,2	4,0	0,4	6,8	162,79
294.669	Guarujá	195.878,2	210.949,4	204.171,3	208.591,8	213.988,1	223.944,1	4,7	2,1	26,7	759,99
9.083.947	**De 100 mil a 300 mil hab.**	**1.421.352,0**	**1.470.810,2**	**1.542.463,1**	**1.618.434,1**	**1.736.505,4**	**1.807.347,4**	**4,1**	**17,2**	**8,0**	**198,96**
323.307	Franca	39.034,5	40.132,3	42.922,3	44.370,0	46.992,6	49.308,8	4,9	0,5	11,3	152,51
329.144	Itaquaquecetuba	19.722,1	19.458,5	20.635,5	20.677,0	22.273,1	23.135,1	3,9	0,2	6,0	70,29
336.809	São Vicente	59.546,3	58.001,3	72.219,7	67.204,8	76.718,8	84.098,0	9,6	0,8	13,6	249,69
348.146	Bauru	43.151,0	42.167,6	44.361,7	59.489,3	58.723,0	53.495,4	-8,9	0,5	7,5	153,66
369.919	Piracicaba	41.984,1	44.601,3	48.041,8	51.433,3	55.249,0	58.846,6	6,5	0,6	6,2	159,08
373.358	Carapicuíba	18.359,3	18.118,2	20.168,3	21.310,9	27.240,7	28.459,2	4,5	0,3	7,8	76,23
377.183	Jundiaí	62.323,9	63.882,8	73.386,2	76.945,9	77.827,9	80.623,6	3,6	0,8	6,2	213,75
390.980	Diadema	76.281,7	71.429,4	73.849,3	77.266,5	81.428,2	85.384,2	4,9	0,8	9,4	218,39
396.468	Mogi das Cruzes	70.809,9	71.697,7	71.280,4	75.032,7	77.821,5	83.140,8	6,8	0,8	10,0	209,70
415.769	São José do Rio Preto	67.668,7	68.252,8	73.108,7	88.838,2	94.971,5	95.489,1	0,6	0,9	10,1	229,67
419.614	Santos	200.990,6	207.619,2	205.616,1	195.967,5	225.405,9	239.250,9	6,1	2,3	15,3	570,17
425.169	Mauá	47.062,7	43.606,4	48.102,2	46.587,1	48.671,2	49.582,4	1,9	0,5	7,4	116,62
600.692	Sorocaba	70.219,9	71.344,5	74.113,9	79.654,9	82.642,6	84.787,3	2,6	0,8	5,6	141,15
619.746	Ribeirão Preto	91.974,2	94.410,2	101.268,8	102.719,4	108.633,6	127.963,1	17,8	1,2	8,6	206,48
643.603	São José dos Campos	75.450,7	77.899,2	93.166,6	89.588,6	112.432,4	114.322,1	1,7	1,1	6,0	177,63
668.877	Osasco	118.668,0	129.897,1	133.017,2	137.591,0	149.495,3	151.726,1	1,5	1,4	10,5	226,84
680.496	Santo André	164.065,9	182.515,4	177.877,2	168.995,3	165.351,3	170.734,8	3,3	1,6	10,9	250,90
774.886	São Bernardo do Campo	223.843,0	232.041,1	236.318,1	217.411,6	231.364,3	242.197,2	4,7	2,3	9,1	312,56
1.098.630	Campinas	307.029,6	314.739,9	333.418,7	328.519,8	336.816,7	354.873,7	5,4	3,4	12,0	323,01
1.244.518	Guarulhos	221.150,9	230.808,5	236.013,7	239.094,5	241.050,5	246.557,8	2,3	2,3	9,4	198,12
10.837.314	**Acima de 300 mil hab.[3]**	**2.019.337,2**	**2.082.623,3**	**2.178.886,5**	**2.188.698,4**	**2.321.110,3**	**2.423.976,2**	**4,4**	**23,1**	**9,4**	**223,67**
30.524.534	Interior	4.451.393,7	4.575.173,5	4.801.403,2	4.956.026,8	5.253.512,9	5.470.955,2	4,1	52,1	7,4	179,23
11.376.685	São Paulo	3.745.362,5	3.608.056,8	3.809.000,2	4.551.145,1	4.776.541,5	5.027.438,5	5,3	47,9	15,2	441,91
41.901.219	**Total**	**8.196.756,2**	**8.183.230,3**	**8.610.403,5**	**9.507.171,9**	**10.030.054,4**	**10.498.393,7**	**4,7**	**100,0**	**9,8**	**250,55**

Fonte: *elaborado por Aequus Consultoria com base nos dados da Secretaria do Tesouro Nacional (STN) e do Instituto Brasileiro de Geografia e Estatística (IBGE).* ***Notas:*** *[1]receita corrente, exceto intraorçamentárias, deduzida da parcela destinada ao Fundeb (ver "Nota metodológica", na página 3); [2]exceto Paulínia; [3]exceto São Paulo.*

RANKING 2012

IPTU

Valores absolutos

Posição	Município	IPTU *em R$*	População 2012
1º	São Paulo	5.027.438.496,48	11.376.685
2º	Campinas	354.873.734,89	1.098.630
3º	Guarulhos	246.557.842,98	1.244.518
4º	São Bernardo do Campo	242.197.177,05	774.886
5º	Santos	239.250.855,79	419.614
6º	Guarujá	223.944.078,90	294.669
7º	Praia Grande	189.715.286,25	272.390
8º	Santo André	170.734.769,10	680.496
9º	Osasco	151.726.064,42	668.877
10º	Ribeirão Preto	127.963.078,45	619.746
11º	São José dos Campos	114.322.074,69	643.603
12º	São José do Rio Preto	95.489.136,63	415.769
13º	Diadema	85.384.224,89	390.980
14º	Sorocaba	84.787.331,25	600.692
15º	São Vicente	84.098.012,42	336.809
16º	Mogi das Cruzes	83.140.809,00	396.468
17º	Jundiaí	80.623.639,16	377.183
18º	Santana de Parnaíba	69.057.662,33	113.945
19º	Piracicaba	58.846.563,34	369.919
20º	São Carlos	53.995.280,64	226.322
21º	Indaiatuba	53.905.161,98	209.859
22º	Bauru	53.495.438,93	348.146
23º	Bertioga	53.014.202,03	50.304
24º	Mauá	49.582.371,76	425.169
25º	São Sebastião	49.390.077,19	76.344
26º	Franca	49.308.784,64	323.307
27º	Limeira	49.156.455,50	280.096
28º	Cotia	46.355.671,56	209.027
29º	Taubaté	46.217.173,74	283.899
30º	Atibaia	43.660.125,15	128.914
31º	Bragança Paulista	42.954.240,70	150.023
32º	Caraguatatuba	41.400.981,93	104.150
33º	Americana	40.038.247,02	214.873
34º	Itanhaém	39.421.987,38	89.332
35º	Rio Claro	39.325.087,63	188.977
36º	Ubatuba	39.070.498,52	80.604
37º	Suzano	38.327.744,96	267.583
38º	Itu	38.083.056,37	156.983
39º	Valinhos	38.058.861,70	110.390
40º	Araraquara	36.391.798,10	212.617
41º	Taboão da Serra	35.735.955,28	251.608
42º	Carapicuíba	28.459.226,04	373.358
43º	Marília	28.363.793,67	219.664
44º	Sumaré	28.046.224,45	246.247
45º	Jacareí	28.032.571,65	214.223
46º	Presidente Prudente	27.240.770,88	210.393
47º	Peruíbe	27.191.772,79	61.030
48º	Mongaguá	27.030.160,87	47.984
49º	Catanduva	25.430.983,14	113.873
50º	Campos do Jordão	23.863.568,12	48.324
51º	Itaquaquecetuba	23.135.089,86	329.144
52º	Vinhedo	22.914.612,71	66.087
53º	Araçatuba	22.163.770,92	183.441
54º	Itatiba	21.723.635,92	104.533
55º	Barretos	20.998.837,31	113.338
56º	Santa Bárbara d'Oeste	20.796.572,21	181.509
57º	Ribeirão Pires	18.637.013,95	114.361
58º	Embu	18.613.336,04	245.148
59º	Mairiporã	18.451.453,29	84.104
60º	Araras	18.448.775,28	121.055
61º	Hortolândia	18.406.124,00	198.758
62º	Moji Mirim	18.229.190,31	87.266
63º	Jaú	17.380.239,00	133.900
64º	Leme	17.274.676,73	93.417
65º	Barueri	17.195.024,84	245.652
66º	Salto	17.052.778,68	107.382
67º	Arujá	16.571.444,00	77.279
68º	Ilhabela	16.386.226,77	29.308
69º	Ourinhos	15.858.432,75	104.420
70º	Birigui	15.048.807,71	110.907
71º	Ilha Comprida	14.554.677,32	9.376
72º	Sertãozinho	14.542.813,07	112.401
73º	Guaratinguetá	14.272.184,98	113.258
74º	Tatuí	14.196.822,79	109.425
75º	Itapevi	13.825.084,00	206.558
76º	Amparo	13.587.441,24	66.649
77º	Votuporanga	13.351.508,05	86.059
78º	Botucatu	13.309.617,44	130.201
79º	Pindamonhangaba	13.292.973,11	150.162
80º	Itapecerica da Serra	13.026.215,11	156.077
81º	São João da Boa Vista	12.469.876,49	84.584
82º	Cajamar	12.419.969,17	66.131
83º	Jaboticabal	12.362.644,92	72.305
84º	Ferraz de Vasconcelos	12.134.647,47	172.222
85º	Itapira	11.453.826,01	69.317
86º	Avaré	11.275.231,00	83.910
87º	Vargem Grande Paulista	11.050.775,37	44.555
88º	Mirassol	10.983.565,55	54.618
89º	Serra Negra	10.965.338,03	26.770
90º	São Roque	10.775.802,91	80.661
91º	Caieiras	10.754.939,49	88.841
92º	Tupã	10.197.744,70	63.498
93º	Campo Limpo Paulista	10.042.954,35	75.637
94º	Jandira	9.716.185,33	110.842
95º	Louveira	9.224.590,01	39.122
96º	Mogi Guaçu	9.183.281,66	139.211
97º	Águas de Lindóia	9.072.644,00	17.438
98º	Penápolis	8.933.021,58	59.096
99º	Jales	8.883.018,62	47.137
100º	Pedreira	8.565.319,53	42.516
	Total dos 100 maiores	**9.674.409.867,92**	**32.329.088**
	Total dos demais	**823.983.868,07**	**9.572.131**
	Total geral	**10.498.393.735,99**	**41.901.219**

Fonte: *elaborado por Aequus Consultoria com base nos dados da Secretaria do Tesouro Nacional (STN) e do Instituto Brasileiro de Geografia e Estatística (IBGE).*

Valores per capita

Posição	Município	IPTU per capita	IPTU	População 2012
		em R$		
1º	Ilha Comprida	1.552,33	14.554.677,32	9.376
2º	Bertioga	1.053,88	53.014.202,03	50.304
3º	Águas de São Pedro	883,21	2.501.255,41	2.832
4º	Guarujá	759,99	223.944.078,90	294.669
5º	Praia Grande	696,48	189.715.286,25	272.390
6º	São Sebastião	646,94	49.390.077,19	76.344
7º	Santana de Parnaíba	606,06	69.057.662,33	113.945
8º	Santos	570,17	239.250.855,79	419.614
9º	Águas de Santa Bárbara	566,86	3.207.281,76	5.658
10º	Mongaguá	563,32	27.030.160,87	47.984
11º	Ilhabela	559,10	16.386.226,77	29.308
12º	Águas de Lindóia	520,28	9.072.644,00	17.438
13º	Campos do Jordão	493,82	23.863.568,12	48.324
14º	Ubatuba	484,72	39.070.498,52	80.604
15º	Peruíbe	445,55	27.191.772,79	61.030
16º	São Paulo	441,91	5.027.438.496,48	11.376.685
17º	Itanhaém	441,30	39.421.987,38	89.332
18º	Serra Negra	409,61	10.965.338,03	26.770
19º	Caraguatatuba	397,51	41.400.981,93	104.150
20º	Pardinho	372,28	2.126.090,21	5.711
21º	Vinhedo	346,73	22.914.612,71	66.087
22º	Valinhos	344,77	38.058.861,70	110.390
23º	Atibaia	338,68	43.660.125,15	128.914
24º	Campinas	323,01	354.873.734,89	1.098.630
25º	São Bernardo do Campo	312,56	242.197.177,05	774.886
26º	Jarinu	298,45	7.423.873,34	24.875
27º	Bragança Paulista	286,32	42.954.240,70	150.023
28º	Indaiatuba	256,86	53.905.161,98	209.859
29º	Santo André	250,90	170.734.769,10	680.496
30º	São Vicente	249,69	84.098.012,42	336.809
31º	Vargem Grande Paulista	248,03	11.050.775,37	44.555
32º	Itu	242,59	38.083.056,37	156.983
33º	São Carlos	238,58	53.995.280,64	226.322
34º	Louveira	235,79	9.224.590,01	39.122
35º	Araçoiaba da Serra	230,97	6.566.307,78	28.429
36º	São José do Rio Preto	229,67	95.489.136,63	415.769
37º	Osasco	226,84	151.726.064,42	668.877
38º	Catanduva	223,33	25.430.983,14	113.873
39º	Cotia	221,77	46.355.671,56	209.027
40º	Lindóia	220,23	1.522.207,03	6.912
41º	Mairiporã	219,39	18.451.453,29	84.104
42º	Diadema	218,39	85.384.224,89	390.980
43º	Arujá	214,44	16.571.444,00	77.279
44º	Jundiaí	213,75	80.623.639,16	377.183
45º	Mogi das Cruzes	209,70	83.140.809,00	396.468
46º	Moji Mirim	208,89	18.229.190,31	87.266
47º	Rio Claro	208,09	39.325.087,63	188.977
48º	Itatiba	207,82	21.723.635,92	104.533
49º	Guararema	207,00	5.473.004,16	26.439
50º	Ribeirão Preto	206,48	127.963.078,45	619.746
51º	Amparo	203,87	13.587.441,24	66.649
52º	Pedreira	201,46	8.565.319,53	42.516
53º	Mirassol	201,10	10.983.565,55	54.618
54º	Guarulhos	198,12	246.557.842,98	1.244.518
55º	Piracaia	193,44	4.910.203,55	25.384
56º	São Pedro	192,83	6.215.077,98	32.231
57º	Jales	188,45	8.883.018,62	47.137
58º	Cajamar	187,81	12.419.969,17	66.131
59º	Holambra	187,79	2.237.889,37	11.917
60º	Socorro	186,89	6.968.657,81	37.288
61º	Americana	186,33	40.038.247,02	214.873
62º	Barretos	185,28	20.998.837,31	113.338
63º	Leme	184,92	17.274.676,73	93.417
64º	Monte Alegre do Sul	179,55	1.306.763,28	7.278
65º	São José dos Campos	177,63	114.322.074,69	643.603
66º	Monte Alto	176,11	8.294.825,79	47.100
67º	Limeira	175,50	49.156.455,50	280.096
68º	Tremembé	172,23	7.219.203,10	41.915
69º	Araraquara	171,16	36.391.798,10	212.617
70º	Jaboticabal	170,98	12.362.644,92	72.305
71º	Santa Gertrudes	169,14	3.805.539,15	22.499
72º	Porto Feliz	167,63	8.281.376,93	49.404
73º	Santa Cruz da Conceição	166,01	676.318,83	4.074
74º	Itapira	165,24	11.453.826,01	69.317
75º	Igaratá	163,79	1.459.855,23	8.913
76º	Tambaú	163,32	3.663.154,10	22.429
77º	Ribeirão Pires	162,97	18.637.013,95	114.361
78º	Taubaté	162,79	46.217.173,74	283.899
79º	Tupã	160,60	10.197.744,70	63.498
80º	Cananéia	159,45	1.947.850,11	12.216
81º	Piracicaba	159,08	58.846.563,34	369.919
82º	Salto	158,80	17.052.778,68	107.382
83º	Votuporanga	155,14	13.351.508,05	86.059
84º	Analândia	154,71	680.884,71	4.401
85º	Bom Jesus dos Perdões	153,98	3.183.451,20	20.674
86º	Santo Antônio do Pinhal	153,95	1.002.229,73	6.510
87º	Bauru	153,66	53.495.438,93	348.146
88º	Franca	152,51	49.308.784,64	323.307
89º	Araras	152,40	18.448.775,28	121.055
90º	Ourinhos	151,87	15.858.432,75	104.420
91º	Penápolis	151,16	8.933.021,58	59.096
92º	Boituva	149,76	7.550.948,25	50.420
93º	Águas da Prata	149,43	1.143.560,10	7.653
94º	São João da Boa Vista	147,43	12.469.876,49	84.584
95º	Sales	146,39	817.751,13	5.586
96º	Itaí	145,18	3.550.707,26	24.457
97º	Monte Mor	144,77	7.339.909,37	50.702
98º	Nova Odessa	144,71	7.615.782,54	52.627
99º	Suzano	143,24	38.327.744,96	267.583
100º	Taboão da Serra	142,03	35.735.955,28	251.608
	Total dos 100 maiores	**336,49**	**9.195.501.820,14**	**27.328.011**
	Total dos demais	**89,40**	**1.302.891.915,85**	**14.573.208**
	Total geral	**250,55**	**10.498.393.735,99**	**41.901.219**

Fonte: *elaborado por Aequus Consultoria com base nos dados da Secretaria do Tesouro Nacional (STN) e do Instituto Brasileiro de Geografia e Estatística (IBGE).*

ITBI

Desempenho

No ano de 2012, a movimentação imobiliária rendeu aos municípios paulistas R$ 2,67 bilhões com o Imposto sobre a Transmissão de Bens Imóveis Inter Vivos (ITBI). O tributo, que é devido sobre a comercialização de imóveis, apresentou um crescimento de 6% frente ao ano anterior, quando a arrecadação havia alcançado R$ 2,52 bilhões.

Embora acima do crescimento das demais receitas correntes (5,3%), o desempenho do ITBI em 2012 foi fraco, principalmente se comparado aos resultados obtidos recentemente, quando avançou, em média, 17,3% ao ano desde 2009. A queda no ritmo de crescimento é um reflexo da desaceleração do setor imobiliário em todo o Estado, mas que na capital se deu em maior intensidade.

Segundo dados do Sindicato da Habitação do Estado de São Paulo (Secovi-SP), a capital paulista registrou queda de 4,8% no volume de vendas de novos imóveis residenciais e de 4,3% no valor correspondente a essas vendas, entre 2011 e 2012. Com isso, a arrecadação do ITBI na cidade de São Paulo cresceu apenas 1,1% no mesmo período, chegando à marca de R$ 1,20 bilhão, o que representou 45% do total do conjunto das prefeituras, influenciando fortemente o desempenho global no Estado de São Paulo.

No interior, o crescimento de 10,4%, em 2012, também aponta uma desaceleração da arrecadação do ITBI, em virtude dos resultados de anos anteriores, que mostraram um crescimento de 33,7% em 2010 e de 18,2% em 2011. Ajuda a explicar esse movimento a interrupção da forte tomada de empréstimo para a aquisição imobiliária em todo o Estado. Segundo dados do Banco Central do Brasil, desde 2009 o financiamento imobiliário cresceu a uma média de 33,3% ao ano, sendo que em 2012 a taxa recuou para 7,9%.

Evolução da arrecadação do ITBI
em R$ milhões - IPCA médio de 2012

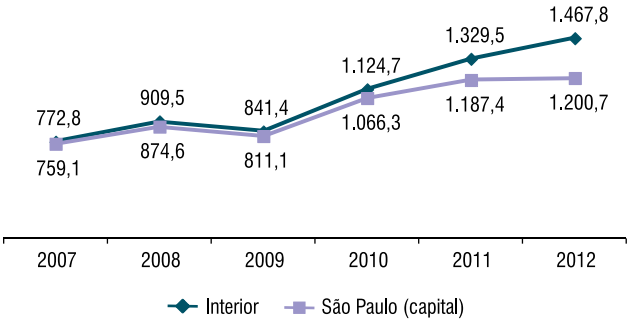

Taxa de crescimento do ITBI em relação ao ano anterior

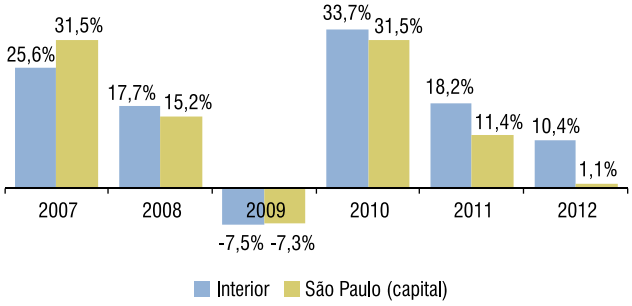

Taxa de crescimento dos financiamentos para aquisição de imóveis no Estado de São Paulo em relação ao ano anterior

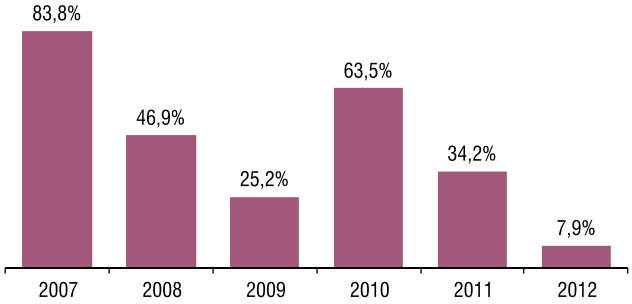

Alheio a isso, o Município de Barueri vem, ano após ano, aumentando sua arrecadação com o ITBI. Em 2010, havia sido de R$ 35,1 milhões, chegou a R$ 58,7 milhões em 2011 e saltou para R$ 85,9 milhões, em 2012. Durante esse período, a municipalidade experimentou um crescimento médio anual de 56,5%, expansão essa apoiada no intenso crescimento econômico local, que traz no seu bojo o aumento da comercialização e a valorização imobiliária, fatores que alavancam a receita com o imposto.

Desconsiderando o desempenho de Barueri, os municípios entre 100 mil e 300 mil habitantes teriam apresentado um crescimento de 13,5%, valor que se aproximaria dos demais extratos municipais e da média do interior paulista, onde foi observado o movimento de desaceleração do crescimento do ITBI.

Taxa de crescimento do ITBI dos municípios agrupados por faixas populacionais - 2012/2011

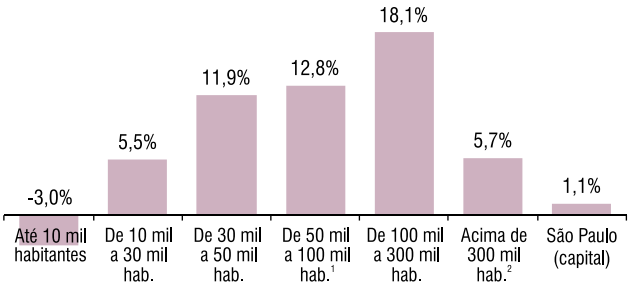

¹exceto Paulínia; ²exceto São Paulo

Além de Barueri, destacaram-se os municípios de Embu das Artes, onde a receita apresentou um crescimento de 110,7%, totalizando R$ 3,8 milhões, e Cajamar, cuja receita aumentou em R$ 5,5 milhões, saltando de R$ 4,6 milhões para R$ 10,2 milhões, entre 2011 e 2012.

Participação orçamentária

Em geral, o ITBI não possui grande peso no orçamento municipal. Em média, correspondeu a 2,5% da receita corrente do conjunto das prefeituras paulistas, em 2012. Porém, quanto maior o município, mais elevada tende a ser a relação entre o ITBI e sua receita corrente. Em 2012, nas localidades com população até 10 mil habitantes, o imposto respondeu, em média, por apenas 1% da receita corrente, percentual que salta para 2,3% nos municípios com mais de 300 mil habitantes e alcança 3,6% na cidade de São Paulo.

Participação do ITBI na receita corrente

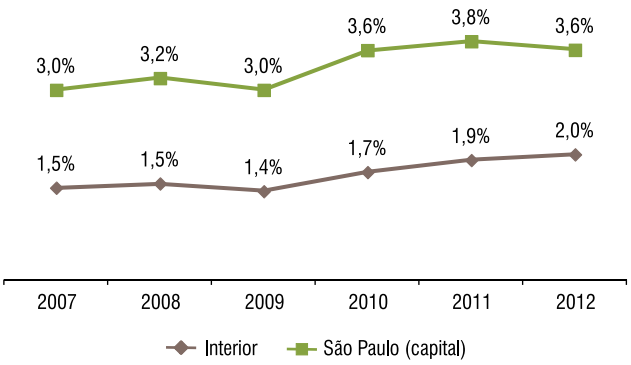

Participação do ITBI na receita corrente dos municípios agrupados por faixas populacionais - 2012

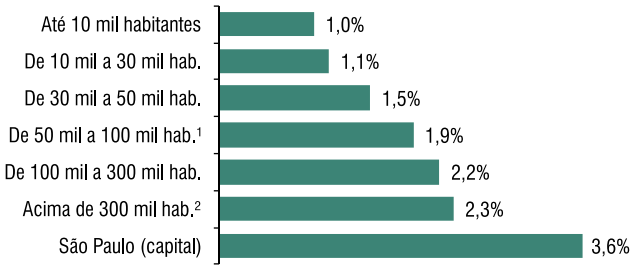

¹exceto Paulínia; ²exceto São Paulo

Arrecadação per capita

No ranking per capita do ITBI, nota-se grande número de pequenos municípios na liderança, o que é derivado, na maioria das vezes, da ação econômica de indivíduos que residem em uma localidade, mas realizam suas transações em outras. Tal fenômeno é marcante nas cidades com a economia fundada predominantemente no turismo. Nessas regiões, o grande número de imóveis de propriedade de não residentes e o alto valor venal das estâncias de veraneio fazem com que a arrecadação municipal frente à sua população seja muito maior que a encontrada em cidades sem o atrativo turístico desenvolvido.

As dez maiores arrecadações do ITBI per capita - 2012

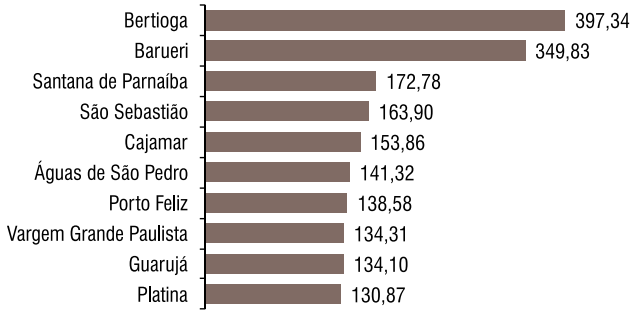

EVOLUÇÃO 2007-2012

ITBI

População 2012	Município	2007	2008	2009	2010	2011	2012	Variação 2012/2011	Participação 2012 no total do ITBI	Participação 2012 na rec. corr.[1]	ITBI per capita 2012
		em R$ mil - IPCA médio de 2012						em %			em R$
1.380.447	Até 10 mil habitantes	29.509,2	32.438,4	26.247,6	31.738,3	40.189,2	38.975,1	-3,0	1,5	1,0	28,23
3.160.371	De 10 mil a 30 mil hab.	47.605,5	50.476,9	51.386,5	57.774,8	74.138,1	78.211,1	5,5	2,9	1,1	24,75
2.452.416	De 30 mil a 50 mil hab.	37.541,3	46.898,5	49.868,2	66.072,6	71.808,1	80.344,7	11,9	3,0	1,5	32,76
3.523.239	De 50 mil a 100 mil hab.[2]	76.930,8	92.898,9	100.304,8	123.638,9	139.837,1	157.788,3	12,8	5,9	1,9	44,79
86.800	Paulínia	2.860,8	5.007,8	4.697,9	8.347,3	8.989,9	9.238,6	2,8	0,3	0,9	106,43
104.150	Caraguatatuba	5.753,4	7.966,4	7.039,8	8.971,4	7.982,3	8.656,3	8,4	0,3	2,5	83,11
104.420	Ourinhos	1.266,7	1.568,4	1.510,9	1.887,7	1.976,2	2.443,3	23,6	0,1	1,1	23,40
104.533	Itatiba	1.587,6	2.047,3	2.146,2	2.915,7	2.931,2	4.030,6	37,5	0,2	1,7	38,56
107.382	Salto	2.205,1	3.531,0	3.253,0	3.232,9	4.120,2	3.341,9	-18,9	0,1	1,5	31,12
107.556	Poá	738,5	988,3	945,1	950,1	1.206,2	1.270,5	5,3	0,0	0,5	11,81
109.247	Várzea Paulista	611,7	999,5	1.124,8	931,7	924,9	1.144,1	23,7	0,0	0,8	10,47
109.425	Tatuí	1.256,3	1.654,2	453,6	2.419,0	3.056,5	3.113,6	1,9	0,1	1,5	28,45
110.390	Valinhos	4.436,0	2.662,8	5.746,0	8.555,4	8.444,2	8.823,1	4,5	0,3	2,8	79,93
110.755	Votorantim	1.321,5	3.012,9	1.410,0	2.690,8	3.057,4	...	..	...	...	...
110.842	Jandira	1.676,2	2.574,2	3.534,3	4.244,4	3.146,7	3.401,7	8,1	0,1	1,9	30,69
110.907	Birigui	2.039,7	2.032,7	2.047,6	2.374,8	2.680,7	3.888,3	45,1	0,1	1,7	35,06
112.401	Sertãozinho	1.600,9	1.773,8	1.493,2	2.325,7	2.288,0	2.176,3	-4,9	0,1	0,6	19,36
113.258	Guaratinguetá	1.091,2	1.547,3	1.427,4	1.767,3	1.603,0	1.843,5	15,0	0,1	0,8	16,28
113.338	Barretos	1.393,2	1.882,5	1.708,4	1.767,4	2.870,5	2.355,4	-17,9	0,1	0,8	20,78
113.873	Catanduva	1.678,4	2.105,3	2.142,3	2.317,5	2.520,0	2.660,2	5,6	0,1	0,9	23,36
113.945	Santana de Parnaíba	10.272,1	10.407,3	10.298,1	13.604,2	14.306,5	19.687,8	37,6	0,7	3,7	172,78
114.361	Ribeirão Pires	1.089,8	926,0	822,9	1.679,8	2.315,5	2.313,9	-0,1	0,1	1,2	20,23
120.293	Cubatão	2.807,9	1.567,2	1.077,4	1.630,2	2.090,0	...	..	...	...	...
121.055	Araras	2.678,7	2.398,1	2.457,5	3.376,1	3.530,9	4.824,0	36,6	0,2	1,5	39,85
128.914	Atibaia	5.520,5	5.954,6	6.904,3	7.445,2	9.127,0	9.440,6	3,4	0,4	3,4	73,23
130.201	Botucatu	2.417,9	4.664,7	2.905,3	4.299,6	4.022,7	4.647,2	15,5	0,2	1,9	35,69
133.900	Jaú	1.709,5	2.222,2	2.424,7	3.428,3	3.565,8	4.791,3	34,4	0,2	1,8	35,78
135.150	Franco da Rocha	199,6	199,8	287,5	414,8	602,9	699,5	16,0	0,0	0,4	5,18
139.211	Mogi Guaçu	3.131,9	5.989,0	6.045,7	4.606,5	2.637,1	2.843,3	7,8	0,1	0,9	20,42
147.219	Itapetininga	2.038,7	2.146,9	2.635,3	3.369,3	3.687,4	3.729,2	1,1	0,1	1,3	25,33
150.023	Bragança Paulista	4.311,4	5.515,7	5.633,7	7.468,9	7.396,5	7.978,1	7,9	0,3	2,7	53,18
150.162	Pindamonhangaba	1.912,4	2.203,0	2.321,2	3.147,6	3.170,9	4.288,6	35,3	0,2	1,4	28,56
150.638	São Caetano do Sul	10.096,0	11.971,1	11.100,7	23.077,2	20.084,9	...	..	...	...	...
156.077	Itapecerica da Serra	864,2	1.157,1	1.330,1	2.136,5	2.217,4	1.764,8	-20,4	0,1	0,7	11,31
156.983	Itu	4.042,3	6.261,1	7.073,6	12.904,9	9.457,5	11.693,3	23,6	0,4	3,1	74,49
157.603	Francisco Morato	257,5	308,3	427,3	678,8	620,4	837,4	35,0	0,0	0,4	5,31
172.222	Ferraz de Vasconcelos	824,7	171,5	1.077,5	4.651,4	2.916,7	2.832,7	-2,9	0,1	1,4	16,45
181.509	Santa Bárbara d'Oeste	2.743,3	3.405,6	3.367,6	3.766,5	4.449,2	5.692,9	28,0	0,2	1,8	31,36
183.441	Araçatuba	3.414,2	4.247,6	4.728,4	6.148,8	7.072,2	6.942,4	-1,8	0,3	1,8	37,85
188.977	Rio Claro	3.606,8	4.056,4	4.099,1	4.746,2	5.257,6	5.389,7	2,5	0,2	1,1	28,52
198.758	Hortolândia	1.459,6	3.031,6	2.658,3	4.207,6	8.338,0	6.761,4	-18,9	0,3	1,4	34,02
206.558	Itapevi	2.513,5	1.610,5	1.418,4	1.757,9	2.687,1	2.074,2	-22,8	0,1	0,5	10,04
209.027	Cotia	10.347,7	13.899,5	13.112,7	18.775,8	21.606,1	19.826,0	-8,2	0,7	3,5	94,85

População 2012	Município	2007	2008	2009	2010	2011	2012	Variação 2012/2011	Participação 2012 no total do ITBI	Participação 2012 na rec. corr.[1]	ITBI per capita 2012
		em R$ mil - IPCA médio de 2012						em %			em R$
209.859	Indaiatuba	9.221,4	11.340,9	11.484,2	16.900,8	17.730,7	21.894,9	23,5	0,8	3,2	104,33
210.393	Presidente Prudente	4.894,7	5.726,8	5.910,6	7.454,0	9.532,2	11.114,1	16,6	0,4	2,8	52,83
212.617	Araraquara	4.580,6	5.582,3	-	6.894,9	7.676,4	10.950,3	42,7	0,4	2,2	51,50
214.223	Jacareí	3.487,4	4.015,8	4.778,3	6.142,6	5.963,2	7.288,7	22,2	0,3	1,3	34,02
214.873	Americana	2.978,4	4.931,8	3.611,1	7.461,4	8.491,8	10.145,7	19,5	0,4	1,9	47,22
219.664	Marília	6.592,9	8.783,0	6.107,0	9.034,9	8.248,3	10.536,8	27,8	0,4	2,1	47,97
226.322	São Carlos	4.734,3	6.280,8	7.805,5	9.062,3	9.566,3	12.475,8	30,4	0,5	2,5	55,12
245.148	Embu	1.998,8	4.344,7	1.746,7	1.738,0	1.820,5	3.835,7	110,7	0,1	1,0	15,65
245.652	Barueri	38.167,7	31.916,2	20.701,2	35.104,4	58.741,0	85.935,6	46,3	3,2	4,9	349,83
246.247	Sumaré	3.275,7	5.154,9	5.331,8	4.179,0	6.993,5	8.141,1	16,4	0,3	1,7	33,06
251.608	Taboão da Serra	3.145,8	3.446,6	2.993,2	4.389,9	9.265,9	13.193,4	42,4	0,5	2,7	52,44
267.583	Suzano	4.355,7	3.166,0	3.603,8	4.404,1	4.740,8	5.207,6	9,9	0,2	1,2	19,46
272.390	Praia Grande	16.186,1	18.881,1	16.563,1	22.156,0	26.367,6	27.850,7	5,6	1,0	3,4	102,25
280.096	Limeira	4.634,7	5.938,2	5.813,0	8.554,2	12.077,8	10.416,1	-13,8	0,4	1,7	37,19
283.899	Taubaté	6.447,1	8.945,5	7.648,3	8.799,7	10.489,1	11.323,2	8,0	0,4	1,7	39,88
294.669	Guarujá	19.848,2	20.036,1	21.373,5	25.291,1	33.850,7	39.514,3	16,7	1,5	4,7	134,10
9.083.947	**De 100 mil a 300 mil hab.**	**241.466,3**	**279.152,3**	**255.661,4**	**362.240,8**	**421.524,0**	**497.831,0**	**18,1**	**18,7**	**2,2**	**54,80**
323.307	Franca	4.628,8	5.387,6	5.105,8	6.456,1	6.412,0	8.173,0	27,5	0,3	1,9	25,28
329.144	Itaquaquecetuba	1.491,7	3.376,8	1.987,5	2.461,3	2.958,9	5.123,7	73,2	0,2	1,3	15,57
336.809	São Vicente	5.116,9	7.481,7	5.972,5	6.553,1	8.682,9	8.298,4	-4,4	0,3	1,3	24,64
348.146	Bauru	8.753,8	11.480,9	10.909,6	15.625,4	16.843,0	17.736,1	5,3	0,7	2,5	50,94
369.919	Piracicaba	8.788,5	11.862,1	11.040,9	13.637,2	15.828,1	16.917,2	6,9	0,6	1,8	45,73
373.358	Carapicuíba	2.512,8	3.172,3	2.681,1	5.180,7	7.454,5	6.330,2	-15,1	0,2	1,7	16,95
377.183	Jundiaí	17.852,8	20.244,5	21.841,2	37.491,0	41.958,3	38.836,1	-7,4	1,5	3,0	102,96
390.980	Diadema	3.196,9	4.453,2	4.666,1	8.036,9	8.724,2	10.871,7	24,6	0,4	1,2	27,81
396.468	Mogi das Cruzes	11.406,6	9.696,3	9.604,1	12.178,6	16.669,2	16.165,2	-3,0	0,6	2,0	40,77
415.769	São José do Rio Preto	12.570,7	17.739,6	16.488,6	20.013,0	25.996,6	26.899,0	3,5	1,0	2,8	64,70
419.614	Santos	28.413,1	32.276,2	29.168,0	37.595,6	48.066,9	51.470,5	7,1	1,9	3,3	122,66
425.169	Mauá	2.408,2	1.851,7	2.906,0	3.921,3	4.791,7	5.641,9	17,7	0,2	0,8	13,27
600.692	Sorocaba	20.253,2	32.894,2	25.675,7	37.815,9	42.278,8	44.766,5	5,9	1,7	3,0	74,52
619.746	Ribeirão Preto	28.441,2	36.814,0	32.795,5	48.352,5	56.376,7	58.849,9	4,4	2,2	3,9	94,96
643.603	São José dos Campos	30.503,6	36.119,0	23.997,2	27.433,1	35.370,7	38.361,4	8,5	1,4	2,0	59,60
668.877	Osasco	13.312,5	17.446,3	16.927,1	19.757,0	27.441,3	24.929,0	-9,2	0,9	1,7	37,27
680.496	Santo André	32.076,0	38.102,3	33.476,2	41.674,4	43.139,4	45.451,4	5,4	1,7	2,9	66,79
774.886	São Bernardo do Campo	34.100,9	34.980,9	30.452,1	40.072,8	50.907,8	56.305,3	10,6	2,1	2,1	72,66
1.098.630	Campinas	45.494,4	52.174,3	44.308,5	58.242,2	72.194,9	77.031,6	6,7	2,9	2,6	70,12
1.244.518	Guarulhos	25.611,8	25.055,2	23.262,4	32.394,5	40.962,2	47.263,8	15,4	1,8	1,8	37,98
10.837.314	**Acima de 300 mil hab.[3]**	**336.934,6**	**402.609,1**	**353.266,1**	**474.892,6**	**573.057,9**	**605.421,9**	**5,7**	**22,7**	**2,3**	**55,86**
30.524.534	Interior	772.848,5	909.481,8	841.432,5	1.124.705,3	1.329.544,4	1.467.810,7	10,4	55,0	2,0	48,09
11.376.685	São Paulo	759.098,4	874.566,5	811.095,8	1.066.255,9	1.187.381,6	1.200.743,6	1,1	45,0	3,6	105,54
41.901.219	**Total**	**1.531.946,9**	**1.784.048,2**	**1.652.528,3**	**2.190.961,2**	**2.516.926,0**	**2.668.554,3**	**6,0**	**100,0**	**2,5**	**63,69**

Fonte: *elaborado por Aequus Consultoria com base nos dados da Secretaria do Tesouro Nacional (STN) e do Instituto Brasileiro de Geografia e Estatística (IBGE).* ***Notas:*** *[1]receita corrente, exceto intraorçamentárias, deduzida da parcela destinada ao Fundeb (ver "Nota metodológica", na página 3); [2]exceto Paulínia; [3]exceto São Paulo.*

RANKING 2012

ITBI

Valores absolutos

Posição	Município	ITBI em R$	População 2012
1º	São Paulo	1.200.743.627,62	11.376.685
2º	Barueri	85.935.557,54	245.652
3º	Campinas	77.031.602,74	1.098.630
4º	Ribeirão Preto	58.849.904,36	619.746
5º	São Bernardo do Campo	56.305.310,95	774.886
6º	Santos	51.470.462,69	419.614
7º	Guarulhos	47.263.809,93	1.244.518
8º	Santo André	45.451.401,09	680.496
9º	Sorocaba	44.766.535,73	600.692
10º	Guarujá	39.514.287,37	294.669
11º	Jundiaí	38.836.078,83	377.183
12º	São José dos Campos	38.361.414,92	643.603
13º	Praia Grande	27.850.676,75	272.390
14º	São José do Rio Preto	26.899.009,55	415.769
15º	Osasco	24.929.040,54	668.877
16º	Indaiatuba	21.894.908,29	209.859
17º	Bertioga	19.988.000,19	50.304
18º	Cotia	19.825.968,41	209.027
19º	Santana de Parnaíba	19.687.752,73	113.945
20º	Bauru	17.736.052,84	348.146
21º	Piracicaba	16.917.230,69	369.919
22º	Mogi das Cruzes	16.165.193,00	396.468
23º	Taboão da Serra	13.193.400,77	251.608
24º	São Sebastião	12.512.535,02	76.344
25º	São Carlos	12.475.762,30	226.322
26º	Itu	11.693.346,91	156.983
27º	Taubaté	11.323.211,01	283.899
28º	Presidente Prudente	11.114.061,99	210.393
29º	Araraquara	10.950.296,60	212.617
30º	Diadema	10.871.663,45	390.980
31º	Marília	10.536.826,21	219.664
32º	Limeira	10.416.066,90	280.096
33º	Cajamar	10.175.006,59	66.131
34º	Americana	10.145.677,92	214.873
35º	Atibaia	9.440.627,73	128.914
36º	Paulínia	9.238.553,96	86.800
37º	Valinhos	8.823.070,16	110.390
38º	Caraguatatuba	8.656.338,33	104.150
39º	Itanhaém	8.532.045,48	89.332
40º	São Vicente	8.298.408,88	336.809
41º	Franca	8.172.967,89	323.307
42º	Sumaré	8.141.065,11	246.247
43º	Bragança Paulista	7.978.091,83	150.023
44º	Jacareí	7.288.679,87	214.223
45º	Araçatuba	6.942.378,75	183.441
46º	Porto Feliz	6.846.518,69	49.404
47º	Hortolândia	6.761.435,00	198.758
48º	Carapicuíba	6.330.241,29	373.358
49º	Vinhedo	6.259.417,17	66.087
50º	Vargem Grande Paulista	5.984.052,49	44.555
51º	Ubatuba	5.947.491,04	80.604
52º	Santa Bárbara d'Oeste	5.692.920,35	181.509
53º	Mauá	5.641.906,55	425.169
54º	Rio Claro	5.389.705,35	188.977
55º	Arujá	5.321.051,93	77.279
56º	Suzano	5.207.579,17	267.583
57º	Itaquaquecetuba	5.123.711,27	329.144
58º	Araras	4.823.983,19	121.055
59º	Jaú	4.791.251,00	133.900
60º	Botucatu	4.647.237,15	130.201
61º	Moji Mirim	4.475.900,32	87.266
62º	Pindamonhangaba	4.288.622,17	150.162
63º	São João da Boa Vista	4.230.671,54	84.584
64º	Mongaguá	4.055.130,03	47.984
65º	Caçapava	4.040.228,05	86.054
66º	Itatiba	4.030.634,63	104.533
67º	Birigui	3.888.272,89	110.907
68º	Embu	3.835.687,30	245.148
69º	Itapetininga	3.729.217,20	147.219
70º	Jandira	3.401.675,41	110.842
71º	Campos do Jordão	3.399.688,04	48.324
72º	Bebedouro	3.359.694,99	75.069
73º	Salto	3.341.946,97	107.382
74º	São Roque	3.232.185,78	80.661
75º	Tatuí	3.113.639,00	109.425
76º	Peruíbe	3.025.608,31	61.030
77º	Jaguariúna	2.895.621,04	46.533
78º	Mogi Guaçu	2.843.317,80	139.211
79º	Ferraz de Vasconcelos	2.832.653,59	172.222
80º	Jaboticabal	2.801.151,87	72.305
81º	Avaré	2.801.049,00	83.910
82º	Nova Odessa	2.761.105,04	52.627
83º	Fernandópolis	2.757.459,47	65.157
84º	Monte Mor	2.711.644,23	50.702
85º	Catanduva	2.660.166,49	113.873
86º	Leme	2.602.818,05	93.417
87º	Votuporanga	2.560.426,37	86.059
88º	Caieiras	2.503.239,37	88.841
89º	São Manuel	2.453.152,43	38.614
90º	Ourinhos	2.443.330,74	104.420
91º	Mirassol	2.417.704,24	54.618
92º	Barretos	2.355.418,20	113.338
93º	Ilhabela	2.330.030,87	29.308
94º	Ribeirão Pires	2.313.887,40	114.361
95º	Jarinu	2.265.303,40	24.875
96º	Sertãozinho	2.176.291,12	112.401
97º	Amparo	2.137.357,54	66.649
98º	Boituva	2.087.629,17	50.420
99º	Itapevi	2.074.246,15	206.558
100º	Pirassununga	1.976.764,18	70.869
	Total dos 100 maiores	**2.427.322.982,45**	**32.370.085**
	Total dos demais	**241.231.359,80**	**9.531.134**
	Total geral	**2.668.554.342,25**	**41.901.219**

Fonte: *elaborado por Aequus Consultoria com base nos dados da Secretaria do Tesouro Nacional (STN) e do Instituto Brasileiro de Geografia e Estatística (IBGE).*

Valores per capita

Posição	Município	ITBI per capita	ITBI	População 2012
		em R$		
1º	Bertioga	397,34	19.988.000,19	50.304
2º	Barueri	349,83	85.935.557,54	245.652
3º	Santana de Parnaíba	172,78	19.687.752,73	113.945
4º	São Sebastião	163,90	12.512.535,02	76.344
5º	Cajamar	153,86	10.175.006,59	66.131
6º	Águas de São Pedro	141,32	400.207,09	2.832
7º	Porto Feliz	138,58	6.846.518,69	49.404
8º	Vargem Grande Paulista	134,31	5.984.052,49	44.555
9º	Guarujá	134,10	39.514.287,37	294.669
10º	Platina	130,87	424.266,60	3.242
11º	Santos	122,66	51.470.462,69	419.614
12º	Buritizal	117,69	483.813,89	4.111
13º	Paulo de Faria	116,03	998.695,90	8.607
14º	Pedranópolis	110,35	279.404,94	2.532
15º	Boa Esperança do Sul	107,99	1.491.053,93	13.807
16º	Paulínia	106,43	9.238.553,96	86.800
17º	São Paulo	105,54	1.200.743.627,62	11.376.685
18º	Indaiatuba	104,33	21.894.908,29	209.859
19º	Jundiaí	102,96	38.836.078,83	377.183
20º	Praia Grande	102,25	27.850.676,75	272.390
21º	Itanhaém	95,51	8.532.045,48	89.332
22º	Ribeirão Preto	94,96	58.849.904,36	619.746
23º	Cotia	94,85	19.825.968,41	209.027
24º	Vinhedo	94,71	6.259.417,17	66.087
25º	Jarinu	91,07	2.265.303,40	24.875
26º	Magda	90,84	287.674,70	3.167
27º	Onda Verde	88,55	350.286,19	3.956
28º	Pongaí	87,32	301.155,61	3.449
29º	Ipiguá	85,75	395.564,17	4.613
30º	Rubiácea	84,58	235.884,38	2.789
31º	Mongaguá	84,51	4.055.130,03	47.984
32º	Paranapuã	83,64	321.442,24	3.843
33º	Caraguatatuba	83,11	8.656.338,33	104.150
34º	Santa Clara d'Oeste	80,97	168.328,74	2.079
35º	Valinhos	79,93	8.823.070,16	110.390
36º	Ilhabela	79,50	2.330.030,87	29.308
37º	Flora Rica	79,07	133.463,15	1.688
38º	Embaúba	77,79	187.870,29	2.415
39º	Caiuá	77,41	399.952,55	5.167
40º	Santa Rita d'Oeste	75,53	190.406,35	2.521
41º	Sorocaba	74,52	44.766.535,73	600.692
42º	Itu	74,49	11.693.346,91	156.983
43º	Martinópolis	74,42	1.823.428,45	24.502
44º	Ubatuba	73,79	5.947.491,04	80.604
45º	Indiaporã	73,37	284.676,76	3.880
46º	Atibaia	73,23	9.440.627,73	128.914
47º	São Bernardo do Campo	72,66	56.305.310,95	774.886
48º	Campos do Jordão	70,35	3.399.688,04	48.324
49º	Campinas	70,12	77.031.602,74	1.098.630
50º	Presidente Alves	69,86	285.995,02	4.094
51º	Arujá	68,86	5.321.051,93	77.279
52º	Guarantã	67,68	434.286,14	6.417
53º	Quadra	67,57	224.674,07	3.325
54º	Santo André	66,79	45.451.401,09	680.496
55º	Pirapozinho	66,40	1.665.615,04	25.086
56º	Rifaina	65,23	225.245,16	3.453
57º	São José do Rio Preto	64,70	26.899.009,55	415.769
58º	Echaporã	64,23	400.938,18	6.242
59º	São Manuel	63,53	2.453.152,43	38.614
60º	Turmalina	63,42	121.764,21	1.920
61º	Jaguariúna	62,23	2.895.621,04	46.533
62º	Araçoiaba da Serra	62,22	1.768.897,14	28.429
63º	Holambra	61,65	734.697,33	11.917
64º	Santana da Ponte Pensa	60,97	97.738,00	1.603
65º	Guaiçara	60,16	655.196,67	10.891
66º	Santa Cruz da Esperança	59,84	118.294,62	1.977
67º	São José dos Campos	59,60	38.361.414,92	643.603
68º	Álvares Florence	59,48	228.061,89	3.834
69º	Rio das Pedras	58,63	1.783.000,03	30.409
70º	Taciba	58,40	338.094,32	5.789
71º	Bocaina	58,16	644.031,14	11.073
72º	Sagres	57,76	137.991,48	2.389
73º	Jaci	57,73	340.019,37	5.890
74º	Guzolândia	57,32	276.499,65	4.824
75º	Nova Castilho	56,94	65.248,67	1.146
76º	Cândido Rodrigues	56,21	150.474,00	2.677
77º	Cosmorama	55,74	400.857,27	7.191
78º	Cordeirópolis	55,24	1.193.667,95	21.607
79º	São Carlos	55,12	12.475.762,30	226.322
80º	Patrocínio Paulista	53,98	714.682,77	13.240
81º	Riolândia	53,90	586.455,55	10.880
82º	Monte Mor	53,48	2.711.644,23	50.702
83º	Oscar Bressane	53,40	135.381,21	2.535
84º	Bragança Paulista	53,18	7.978.091,83	150.023
85º	Marabá Paulista	53,13	264.659,79	4.981
86º	Presidente Prudente	52,83	11.114.061,99	210.393
87º	Taquaral	52,58	143.386,17	2.727
88º	Dolcinópolis	52,58	109.789,61	2.088
89º	Nova Odessa	52,47	2.761.105,04	52.627
90º	Taboão da Serra	52,44	13.193.400,77	251.608
91º	Anhembi	52,38	304.979,76	5.822
92º	Piratininga	51,98	639.247,04	12.297
93º	Santo Antônio de Posse	51,52	1.083.616,52	21.032
94º	Araraquara	51,50	10.950.296,60	212.617
95º	Moji Mirim	51,29	4.475.900,32	87.266
96º	Bauru	50,94	17.736.052,84	348.146
97º	Alto Alegre	50,93	207.699,59	4.078
98º	Rubinéia	50,87	147.515,55	2.900
99º	Brotas	50,20	1.103.774,09	21.987
100º	São João da Boa Vista	50,02	4.230.671,54	84.584
	Total dos 100 maiores	**96,76**	**2.114.758.519,46**	**21.855.999**
	Total dos demais	**27,63**	**553.795.822,79**	**20.045.220**
	Total geral	**63,69**	**2.668.554.342,25**	**41.901.219**

Fonte: *elaborado por Aequus Consultoria com base nos dados da Secretaria do Tesouro Nacional (STN) e do Instituto Brasileiro de Geografia e Estatística (IBGE).*

Taxas

Desempenho

Em 2012, a arrecadação de taxas dos municípios paulistas totalizou R$ 1,55 bilhão, apresentando um crescimento real de 2,9% em relação ao ano anterior, o que significou um incremento de R$ 44,1 milhões aos cofres municipais.

Evolução da arrecadação das taxas
em R$ milhões - IPCA médio de 2012

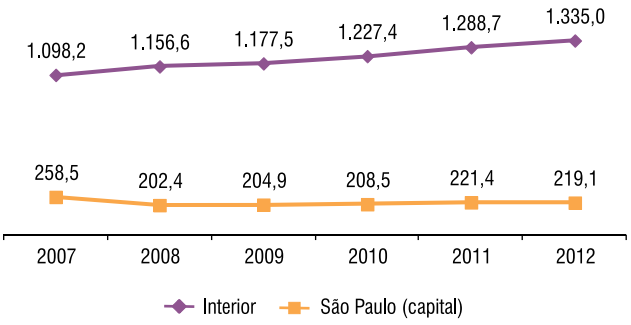

Taxa de crescimento da arrecadação das taxas em relação ao ano anterior

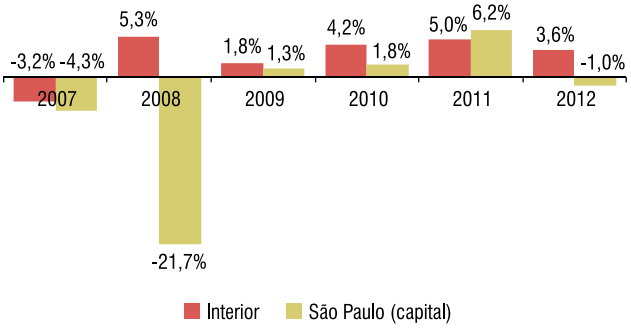

A cidade de São Paulo arrecadou R$ 219,1 milhões, R$ 2,3 milhões a menos do que em 2011, o que representou uma retração de 1%. As cidades do interior apresentaram um crescimento de 3,6% em relação a 2011, totalizando R$ 1,34 bilhão.

Os municípios maiores, com mais de 100 mil habitantes, exceto a capital, registraram um aumento médio de 3,1%, entre 2011 e 2012. Nesse grupo, Embu das Artes arrecadou mais que o triplo (224,9%) em relação ao ano anterior, ficando com o segundo maior aumento absoluto do Estado, R$ 5,2 milhões, atrás apenas de São Bernardo do Campo, que incrementou sua arrecadação de taxas em R$ 9,1 milhões. Outros três municípios registraram incrementos superiores a R$ 3 milhões: Santos (R$ 3,6 milhões), Araçatuba (R$ 3,5 milhões) e Taboão da Serra (R$ 3,1 milhões). Em contrapartida, Atibaia (-70,3%), Ferraz de Vasconcelos (-20,3%), Francisco Morato (-14,5%), Carapicuíba (-12,3%) e Santa Bárbara d'Oeste (-10,8%) tiveram as maiores quedas em termos relativos.

Participação dos municípios agrupados por faixa populacional na arrecadação das taxas - 2012

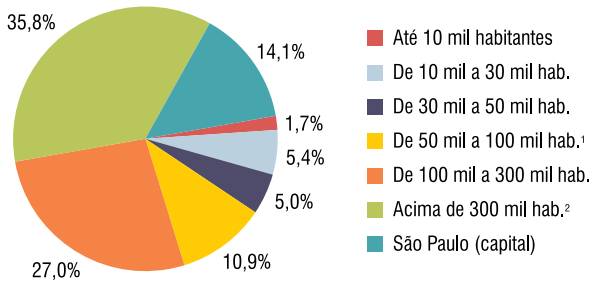

[1]exceto Paulínia; [2]exceto São Paulo

Composição

As taxas são divididas em dois tipos. No primeiro deles, o tributo incide sobre a prestação de serviços públicos específicos e divisíveis, prestados diretamente aos cidadãos. O segundo tipo são as cobradas pelo exercício do poder de polícia, que se destina a cobrir os gastos com as atividades públicas de controle, regulação, fiscalização, inspeção ou concessão de licenças. A maior parte da receita de taxas dos municípios paulistas provém da arrecadação de taxas de prestação de serviços, que correspondeu a 55,1% do total de 2012.

Composição da receita de taxas

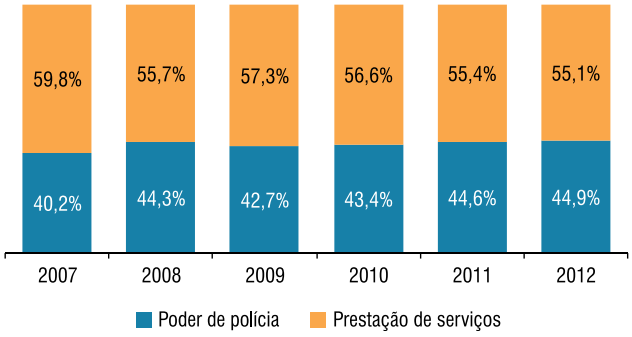

Participação orçamentária

Em geral, a arrecadação de taxas tem baixa participação na receita corrente dos municípios. Em 2012, o montante arrecadado representou apenas 1,8% da receita corrente das cidades do interior, a mesma participação registrada em 2011. Presidente Prudente (7,4%), Peruíbe (7,3%), Itanhaém (7,2%), São Vicente (6,6%) e Ubatuba (6,5%) foram os municípios onde as taxas tiveram maior importância orçamentária. Na capital, a participação na receita corrente permanece relativamente estável desde 2008, em 0,7%.

Participação das taxas na receita corrente

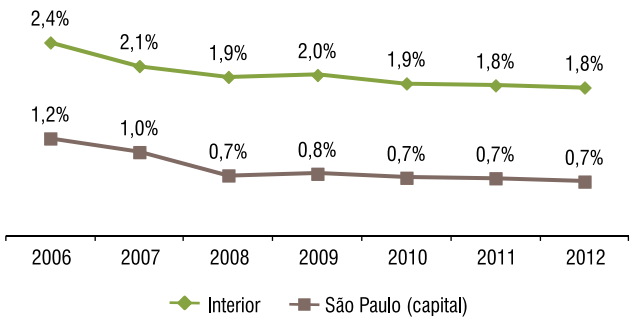

Participação das taxas na receita corrente dos municípios agrupados por faixa populacional - 2012

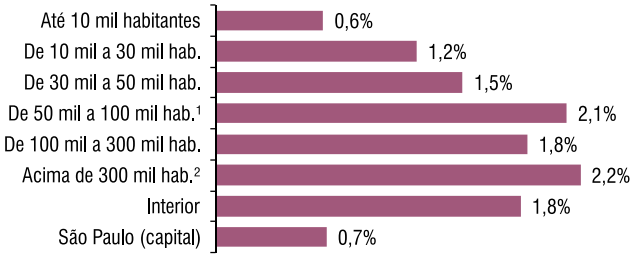

¹exceto Paulínia; ²exceto São Paulo

Taxas per capita

Em 2012, a arrecadação de taxas per capita dos municípios paulistas foi de R$ 37,09. Na capital, o recolhimento médio por habitante foi de R$ 19,26, enquanto que nos municípios do interior a média foi de R$ 43,74.

Os municípios turísticos tendem a figurar entre as maiores arrecadações com taxas per capita. Entre as dez maiores, sete são estâncias balneárias, como Ilhabela (R$ 267,56), Itanhaém (R$ 190,02), Ubatuba (R$ 187,04), Peruíbe (R$ 178,26) e Praia Grande (R$ 171,30) – veja as 100 primeiras posições do ranking per capita na página 63. No caso dos municípios turísticos, o elevado valor per capita se explica pela grande quantidade de pessoas que não reside permanentemente na cidade, portanto, não são contadas como moradores, mas, por possuírem imóveis de veraneio, utilizam-se dos serviços da prefeitura e pagam taxas.

Arrecadação per capita de taxas dos municípios agrupados por faixa populacional - 2012
em R$

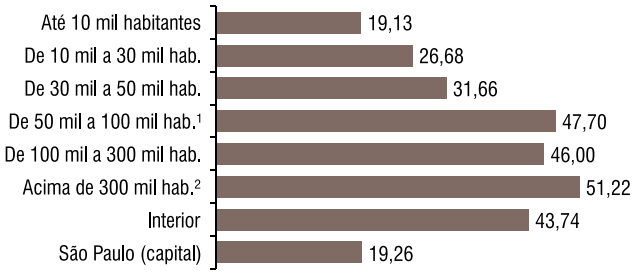

¹exceto Paulínia; ²exceto São Paulo

Saiba mais sobre as taxas

Taxas são tributos com destinação vinculada ao custeio de determinadas atividades realizadas pelo governo. Uma das principais características delas é a vinculação da cobrança ao custeio de determinadas atividades estatais, diferentemente do imposto, cuja cobrança é independente de vinculação à prestação de serviços específicos. Dessa forma, deve haver uma razoável equivalência entre o custo do serviço prestado pela administração pública e a receita prevista pela cobrança das taxas.

Esse tributo foi instituído na Constituição Federal de 1934 (artigo 13, § 2º, V). Com a Emenda Constitucional nº 18/1965, ele foi subdividido em dois grupos: o das taxas pela prestação de serviços, tais como as de limpeza pública, utilização de cemitérios, coleta de lixo, entre outros; e o das taxas pelo exercício do poder de polícia, tais como as para a concessão de licença de funcionamento, de localização, de expediente ou emissão de documentos, fiscalização sanitária, de publicidade, entre outras.

A base de cálculo da taxa deve estar vinculada ao custo da atividade prestada ou posta à disposição do contribuinte. Cada município possui plena autonomia para instituir os critérios para a sua arrecadação, considerando sempre os princípios de divisibilidade e especificidade da atividade pública, exigidos pelo artigo 145, inciso II, da Constituição Federal.

EVOLUÇÃO 2007-2012

Taxas

População 2012	Município	2007	2008	2009	2010	2011	2012	Variação 2012/2011	Participação 2012 no total das taxas	Participação 2012 na rec. corr.[1]	Taxas per capita 2012
		em R$ mil - IPCA médio de 2012						em %			em R$
1.380.447	Até 10 mil habitantes	20.416,3	20.418,8	22.025,4	24.173,8	26.828,3	26.405,1	-1,6	1,7	0,6	19,13
3.160.371	De 10 mil a 30 mil hab.	63.696,4	65.528,2	67.419,0	73.605,4	78.693,0	84.311,8	7,1	5,4	1,2	26,68
2.452.416	De 30 mil a 50 mil hab.	66.487,7	68.903,3	71.160,4	72.960,4	74.749,2	77.641,1	3,9	5,0	1,5	31,66
3.523.239	De 50 mil a 100 mil hab.[2]	139.189,0	144.132,0	149.736,7	157.079,0	159.826,2	168.045,7	5,1	10,8	2,1	47,70
86.800	Paulínia	3.920,1	4.304,6	4.810,4	5.595,5	4.745,4	5.638,4	18,8	0,4	0,6	64,96
104.150	Caraguatatuba	1.972,4	2.010,8	2.227,2	2.642,1	3.198,4	3.470,0	8,5	0,2	1,0	33,32
104.420	Ourinhos	3.295,3	4.052,1	5.778,1	6.752,0	8.020,8	9.128,4	13,8	0,6	4,0	87,42
104.533	Itatiba	3.177,6	3.442,1	3.299,1	3.525,1	3.585,0	3.841,3	7,2	0,2	1,7	36,75
107.382	Salto	1.341,4	1.883,3	1.771,5	1.750,2	1.817,1	1.857,2	2,2	0,1	0,9	17,30
107.556	Poá	4.037,0	4.105,0	4.018,0	4.026,4	3.980,8	4.034,2	1,3	0,3	1,5	37,51
109.247	Várzea Paulista	1.873,5	1.834,0	1.977,8	1.970,6	2.174,5	2.382,7	9,6	0,2	1,6	21,81
109.425	Tatuí	6.087,3	6.468,3	1.573,8	1.610,4	1.765,4	1.837,3	4,1	0,1	0,9	16,79
110.390	Valinhos	5.925,1	7.075,2	9.570,5	10.184,3	10.684,0	11.527,5	7,9	0,7	3,6	104,43
110.755	Votorantim	4.235,6	4.728,1	5.152,3	5.188,8	5.728,5	...	..	...	...	...
110.842	Jandira	1.181,9	1.509,7	1.406,2	1.539,4	1.227,7	1.198,8	-2,4	0,1	0,7	10,82
110.907	Birigui	3.340,7	3.012,9	3.207,4	3.172,6	3.197,5	3.267,3	2,2	0,2	1,4	29,46
112.401	Sertãozinho	4.610,4	4.945,9	5.286,1	5.918,9	6.011,8	6.542,4	8,8	0,4	1,9	58,21
113.258	Guaratinguetá	1.599,6	1.426,4	1.829,4	2.140,8	1.507,0	1.603,0	6,4	0,1	0,7	14,15
113.338	Barretos	1.411,0	1.382,7	1.225,1	1.358,9	1.472,9	1.419,7	-3,6	0,1	0,5	12,53
113.873	Catanduva	4.536,1	4.808,5	5.036,7	4.962,9	5.842,3	6.007,0	2,8	0,4	2,1	52,75
113.945	Santana de Parnaíba	9.287,9	9.632,8	11.404,9	11.235,0	12.402,0	13.877,4	11,9	0,9	2,6	121,79
114.361	Ribeirão Pires	982,3	1.144,7	1.424,3	1.574,0	1.745,3	1.705,3	-2,3	0,1	0,9	14,91
120.293	Cubatão	2.989,5	2.465,7	2.638,7	2.373,6	2.426,5	...	..	...	...	...
121.055	Araras	655,1	758,7	986,8	1.207,2	1.700,3	2.074,2	22,0	0,1	0,7	17,13
128.914	Atibaia	14.803,6	15.715,4	16.734,7	16.782,6	17.361,4	5.150,1	-70,3	0,3	1,9	39,95
130.201	Botucatu	7.100,6	7.268,3	7.177,0	6.820,5	6.892,2	6.747,7	-2,1	0,4	2,8	51,82
133.900	Jaú	10.224,8	9.539,2	9.734,3	9.843,3	9.714,7	10.001,2	3,0	0,6	3,8	74,69
135.150	Franco da Rocha	2.563,7	2.417,5	2.954,1	2.932,9	3.361,9	3.419,7	1,7	0,2	1,9	25,30
139.211	Mogi Guaçu	5.524,6	5.998,8	5.631,7	5.672,4	5.097,9	5.707,4	12,0	0,4	1,9	41,00
147.219	Itapetininga	3.991,9	4.254,2	4.533,1	4.431,5	4.613,7	4.698,6	1,8	0,3	1,6	31,92
150.023	Bragança Paulista	6.239,1	6.573,9	6.837,2	6.946,1	6.514,3	7.497,9	15,1	0,5	2,5	49,98
150.162	Pindamonhangaba	790,5	1.099,0	1.187,3	1.235,5	1.425,2	1.473,5	3,4	0,1	0,5	9,81
150.638	São Caetano do Sul	42.287,1	36.681,3	28.465,6	27.970,9	31.512,0	...	..	...	...	...
156.077	Itapecerica da Serra	5.634,8	5.547,7	5.570,1	5.844,0	6.292,1	5.883,6	-6,5	0,4	2,2	37,70
156.983	Itu	3.233,8	3.029,7	3.589,5	4.158,7	4.657,2	4.725,5	1,5	0,3	1,2	30,10
157.603	Francisco Morato	1.256,8	1.522,0	1.690,1	1.542,8	2.118,9	1.812,1	-14,5	0,1	0,9	11,50
172.222	Ferraz de Vasconcelos	2.071,6	2.856,3	2.525,3	2.226,1	3.256,4	2.595,0	-20,3	0,2	1,2	15,07
181.509	Santa Bárbara d'Oeste	612,7	888,3	888,9	1.072,3	1.111,1	991,1	-10,8	0,1	0,3	5,46
183.441	Araçatuba	10.310,6	11.529,1	11.241,9	11.233,8	9.247,4	12.768,1	38,1	0,8	3,2	69,60
188.977	Rio Claro	-	3.833,6	3.968,6	4.176,8	4.652,3	4.678,8	0,6	0,3	1,0	24,76
198.758	Hortolândia	820,4	842,1	903,1	1.107,4	1.629,6	1.925,9	18,2	0,1	0,4	9,69
206.558	Itapevi	1.862,6	1.639,2	1.736,8	1.781,9	2.051,5	2.123,7	3,5	0,1	0,6	10,28
209.027	Cotia	2.958,9	4.354,1	3.437,5	4.378,6	5.065,8	5.477,5	8,1	0,4	1,0	26,20

População 2012	Município	2007	2008	2009	2010	2011	2012	Variação 2012/2011	Participação 2012 no total das taxas	Participação 2012 na rec. corr.[1]	Taxas per capita 2012
		em R$ mil - IPCA médio de 2012						em %			em R$
209.859	Indaiatuba	10.727,9	12.144,9	12.464,2	13.467,6	12.595,7	13.791,0	9,5	0,9	2,0	65,72
210.393	Presidente Prudente	22.427,6	24.797,4	27.038,2	27.266,6	28.383,8	29.385,2	3,5	1,9	7,4	139,67
212.617	Araraquara	893,4	3.806,5	3.716,3	3.423,3	3.295,2	3.133,1	-4,9	0,2	0,6	14,74
214.223	Jacareí	3.965,5	4.193,1	4.655,6	5.150,5	5.282,0	5.445,5	3,1	0,4	1,0	25,42
214.873	Americana	2.279,6	2.329,8	2.329,4	8.396,4	9.262,4	9.210,2	-0,6	0,6	1,7	42,86
219.664	Marília	10.485,4	10.994,1	12.186,6	8.296,5	10.175,4	10.239,9	0,6	0,7	2,0	46,62
226.322	São Carlos	1.717,0	2.146,8	2.150,7	2.068,0	2.089,9	2.323,7	11,2	0,1	0,5	10,27
245.148	Embu	3.024,1	2.752,3	1.784,5	2.158,0	2.305,5	7.491,2	224,9	0,5	2,0	30,56
245.652	Barueri	9.217,9	11.636,1	10.243,3	10.837,8	11.566,7	11.818,9	2,2	0,8	0,7	48,11
246.247	Sumaré	3.342,5	1.446,6	1.616,2	2.949,4	3.855,3	4.067,1	5,5	0,3	0,9	16,52
251.608	Taboão da Serra	11.820,1	14.098,1	11.909,6	10.675,2	11.767,1	14.907,0	26,7	1,0	3,1	59,25
267.583	Suzano	3.958,8	3.534,5	3.449,5	4.036,6	4.646,4	4.810,6	3,5	0,3	1,1	17,98
272.390	Praia Grande	51.364,2	49.387,8	46.552,3	47.266,4	49.696,0	46.660,3	-6,1	3,0	5,8	171,30
280.096	Limeira	8.747,7	9.771,2	9.881,3	11.020,2	11.104,6	12.098,5	9,0	0,8	1,9	43,19
283.899	Taubaté	3.545,4	3.714,7	4.177,3	4.535,1	4.969,4	5.515,7	11,0	0,4	0,8	19,43
294.669	Guarujá	30.668,3	31.234,6	30.868,4	32.390,9	31.643,2	32.888,0	3,9	2,1	3,9	111,61
9.083.947	**De 100 mil a 300 mil hab.**	**363.013,2**	**380.264,7**	**373.644,5**	**387.230,0**	**407.702,0**	**417.895,6**	**2,5**	**26,9**	**1,8**	**46,00**
323.307	Franca	1.737,9	1.886,1	2.327,4	2.086,0	1.999,9	2.067,0	3,4	0,1	0,5	6,39
329.144	Itaquaquecetuba	3.488,9	3.518,8	4.210,3	4.636,6	5.048,0	4.777,0	-5,4	0,3	1,2	14,51
336.809	São Vicente	29.709,2	36.309,5	34.260,7	35.608,7	38.336,6	41.087,1	7,2	2,6	6,6	121,99
348.146	Bauru	5.280,0	6.423,0	7.006,3	9.727,4	9.244,1	10.740,1	16,2	0,7	1,5	30,85
369.919	Piracicaba	13.152,0	15.851,9	16.893,5	17.366,1	17.679,8	18.501,3	4,7	1,2	1,9	50,01
373.358	Carapicuíba	8.615,2	3.507,7	3.955,9	2.953,8	2.534,5	2.223,5	-12,3	0,1	0,6	5,96
377.183	Jundiaí	23.884,2	26.467,7	28.451,8	31.001,1	30.375,6	31.036,4	2,2	2,0	2,4	82,28
390.980	Diadema	10.183,4	9.863,1	10.343,0	11.453,6	11.923,2	12.205,7	2,4	0,8	1,4	31,22
396.468	Mogi das Cruzes	5.309,7	5.334,5	4.925,7	4.631,1	6.212,0	7.226,6	16,3	0,5	0,9	18,23
415.769	São José do Rio Preto	5.961,8	6.694,0	7.182,7	8.022,5	8.326,5	9.105,8	9,4	0,6	1,0	21,90
419.614	Santos	51.688,3	54.091,0	52.413,6	52.850,2	57.909,1	61.475,7	6,2	4,0	3,9	146,51
425.169	Mauá	5.193,7	4.583,3	4.736,6	4.954,0	5.717,4	5.707,8	-0,2	0,4	0,9	13,42
600.692	Sorocaba	35.719,0	36.652,8	39.050,0	41.708,4	48.768,7	50.867,7	4,3	3,3	3,4	84,68
619.746	Ribeirão Preto	7.015,0	7.251,5	8.198,8	13.754,0	10.355,0	11.576,1	11,8	0,7	0,8	18,68
643.603	São José dos Campos	10.387,4	13.680,1	11.972,8	12.164,2	12.187,0	12.308,6	1,0	0,8	0,6	19,12
668.877	Osasco	24.522,8	17.999,2	24.015,0	23.198,4	24.886,5	24.437,7	-1,8	1,6	1,7	36,54
680.496	Santo André	51.130,2	52.285,5	51.510,5	55.240,3	54.777,1	52.255,0	-4,6	3,4	3,3	76,79
774.886	São Bernardo do Campo	58.033,8	69.315,5	75.744,5	76.298,3	81.896,6	90.982,7	11,1	5,9	3,4	117,41
1.098.630	Campinas	71.093,9	81.496,9	81.186,1	76.214,2	85.096,9	84.159,7	-1,1	5,4	2,9	76,60
1.244.518	Guarulhos	19.418,0	19.793,3	20.329,5	22.874,8	22.841,6	22.348,5	-2,2	1,4	0,9	17,96
10.837.314	**Acima de 300 mil hab.[3]**	**441.524,5**	**473.005,2**	**488.714,6**	**506.743,8**	**536.116,0**	**555.089,9**	**3,5**	**35,7**	**2,2**	**51,22**
30.524.534	Interior	1.098.247,1	1.156.556,9	1.177.511,0	1.227.387,9	1.288.660,1	1.335.027,6	3,6	85,9	1,8	43,74
11.376.685	São Paulo	258.472,0	202.355,5	204.887,0	208.485,7	221.374,6	219.102,1	-1,0	14,1	0,7	19,26
41.901.219	**Total**	**1.356.719,1**	**1.358.912,4**	**1.382.398,0**	**1.435.873,5**	**1.510.034,7**	**1.554.129,7**	**2,9**	**100,0**	**1,5**	**37,09**

Fonte: *elaborado por Aequus Consultoria com base nos dados da Secretaria do Tesouro Nacional (STN) e do Instituto Brasileiro de Geografia e Estatística (IBGE).* ***Notas:*** *[1]receita corrente, exceto intraorçamentárias, deduzida da parcela destinada ao Fundeb (ver "Nota metodológica", na página 3); [2]exceto Paulínia; [3]exceto São Paulo.*

RANKING 2012

Taxas

Valores absolutos

Posição	Município	Taxas *em R$*	População 2012
1º	São Paulo	219.102.131,19	11.376.685
2º	São Bernardo do Campo	90.982.680,13	774.886
3º	Campinas	84.159.713,24	1.098.630
4º	Santos	61.475.668,46	419.614
5º	Santo André	52.254.988,65	680.496
6º	Sorocaba	50.867.706,74	600.692
7º	Praia Grande	46.660.252,45	272.390
8º	São Vicente	41.087.100,69	336.809
9º	Guarujá	32.888.027,05	294.669
10º	Jundiaí	31.036.374,54	377.183
11º	Presidente Prudente	29.385.240,63	210.393
12º	Osasco	24.437.662,37	668.877
13º	Guarulhos	22.348.508,89	1.244.518
14º	Piracicaba	18.501.292,35	369.919
15º	Itanhaém	16.974.604,72	89.332
16º	Ubatuba	15.075.988,85	80.604
17º	Taboão da Serra	14.906.991,46	251.608
18º	Santana de Parnaíba	13.877.383,48	113.945
19º	Indaiatuba	13.790.950,50	209.859
20º	Araçatuba	12.768.129,03	183.441
21º	São José dos Campos	12.308.626,09	643.603
22º	Diadema	12.205.738,02	390.980
23º	Limeira	12.098.541,63	280.096
24º	Barueri	11.818.874,31	245.652
25º	Ribeirão Preto	11.576.054,05	619.746
26º	Valinhos	11.527.493,60	110.390
27º	Peruíbe	10.879.200,50	61.030
28º	Bauru	10.740.091,40	348.146
29º	São Sebastião	10.723.723,83	76.344
30º	Marília	10.239.871,16	219.664
31º	Jaú	10.001.193,00	133.900
32º	Americana	9.210.225,81	214.873
33º	Ourinhos	9.128.442,01	104.420
34º	São José do Rio Preto	9.105.781,99	415.769
35º	Ilhabela	7.841.688,21	29.308
36º	Bragança Paulista	7.497.874,50	150.023
37º	Embu	7.491.239,44	245.148
38º	Vinhedo	7.353.638,00	66.087
39º	Mogi das Cruzes	7.226.634,00	396.468
40º	Lins	6.821.069,63	72.260
41º	Botucatu	6.747.658,46	130.201
42º	Sertãozinho	6.542.378,97	112.401
43º	Catanduva	6.007.009,11	113.873
44º	Itapecerica da Serra	5.883.600,58	156.077
45º	Moji Mirim	5.865.404,11	87.266
46º	Bertioga	5.820.282,91	50.304
47º	Mauá	5.707.793,71	425.169
48º	Mogi Guaçu	5.707.377,97	139.211
49º	Paulínia	5.638.425,89	86.800
50º	Taubaté	5.515.660,31	283.899
51º	Cotia	5.477.477,57	209.027
52º	Jacareí	5.445.458,57	214.223
53º	Boituva	5.410.460,19	50.420
54º	Atibaia	5.150.075,08	128.914
55º	Suzano	4.810.627,52	267.583
56º	Itaquaquecetuba	4.776.973,37	329.144
57º	Itu	4.725.520,42	156.983
58º	Tupã	4.707.950,65	63.498
59º	Itapetininga	4.698.566,55	147.219
60º	Rio Claro	4.678.848,56	188.977
61º	Aparecida	4.196.131,74	35.023
62º	Sumaré	4.067.104,07	246.247
63º	Mongaguá	4.046.116,28	47.984
64º	Poá	4.034.166,65	107.556
65º	São Roque	3.971.891,25	80.661
66º	Itatiba	3.841.346,68	104.533
67º	Cajamar	3.500.044,18	66.131
68º	Caraguatatuba	3.469.976,26	104.150
69º	Franco da Rocha	3.419.709,45	135.150
70º	Olímpia	3.416.428,49	50.630
71º	Fernandópolis	3.376.124,55	65.157
72º	Avaré	3.330.217,00	83.910
73º	Andradina	3.304.122,11	55.361
74º	Pirassununga	3.281.084,51	70.869
75º	Birigui	3.267.334,12	110.907
76º	Mairiporã	3.245.028,31	84.104
77º	Araraquara	3.133.098,27	212.617
78º	Caieiras	3.023.246,08	88.841
79º	Mirassol	2.899.623,90	54.618
80º	Itapeva	2.871.916,13	88.491
81º	Espírito Santo do Pinhal	2.842.741,98	42.123
82º	Itararé	2.705.077,75	48.143
83º	Lorena	2.664.756,98	83.224
84º	Ferraz de Vasconcelos	2.594.974,82	172.222
85º	Cerquilho	2.528.100,25	41.144
86º	Serra Negra	2.525.768,13	26.770
87º	José Bonifácio	2.425.902,50	33.375
88º	Embu-Guaçu	2.397.826,18	63.653
89º	Várzea Paulista	2.382.734,94	109.247
90º	São José do Rio Pardo	2.367.473,69	52.176
91º	São Carlos	2.323.686,28	226.322
92º	Capivari	2.311.798,51	49.650
93º	Arujá	2.261.448,59	77.279
94º	Jaguariúna	2.245.626,67	46.533
95º	Carapicuíba	2.223.528,34	373.358
96º	Cabreúva	2.211.441,28	42.889
97º	Votuporanga	2.198.543,37	86.059
98º	São João da Boa Vista	2.181.690,74	84.584
99º	Laranjal Paulista	2.148.824,81	25.721
100º	Cosmópolis	2.135.559,78	61.013
	Total dos 100 maiores	**1.315.067.162,72**	**31.458.071**
	Total dos demais	**239.062.583,37**	**10.443.148**
	Total geral	**1.554.129.746,09**	**41.901.219**

Fonte: *elaborado por Aequus Consultoria com base nos dados da Secretaria do Tesouro Nacional (STN) e Instituto Brasileiro de Geografia e Estatística (IBGE).*

Valores per capita

Posição	Município	Taxas per capita	Taxas	População 2012
		em R$		
1º	Ilhabela	267,56	7.841.688,21	29.308
2º	Itanhaém	190,02	16.974.604,72	89.332
3º	Ubatuba	187,04	15.075.988,85	80.604
4º	Peruíbe	178,26	10.879.200,50	61.030
5º	Praia Grande	171,30	46.660.252,45	272.390
6º	Santos	146,51	61.475.668,46	419.614
7º	São Sebastião	140,47	10.723.723,83	76.344
8º	Presidente Prudente	139,67	29.385.240,63	210.393
9º	São Vicente	121,99	41.087.100,69	336.809
10º	Santana de Parnaíba	121,79	13.877.383,48	113.945
11º	Aparecida	119,81	4.196.131,74	35.023
12º	São Bernardo do Campo	117,41	90.982.680,13	774.886
13º	Bertioga	115,70	5.820.282,91	50.304
14º	Guarujá	111,61	32.888.027,05	294.669
15º	Vinhedo	111,27	7.353.638,00	66.087
16º	Guatapará	110,34	778.526,37	7.056
17º	Boituva	107,31	5.410.460,19	50.420
18º	Águas de Lindóia	106,83	1.862.941,00	17.438
19º	Valinhos	104,43	11.527.493,60	110.390
20º	Analândia	102,24	449.970,91	4.401
21º	Lins	94,40	6.821.069,63	72.260
22º	Serra Negra	94,35	2.525.768,13	26.770
23º	Ourinhos	87,42	9.128.442,01	104.420
24º	Caconde	85,01	1.578.115,78	18.563
25º	Sorocaba	84,68	50.867.706,74	600.692
26º	Mongaguá	84,32	4.046.116,28	47.984
27º	Laranjal Paulista	83,54	2.148.824,81	25.721
28º	Jundiaí	82,28	31.036.374,54	377.183
29º	Pardinho	80,85	461.757,25	5.711
30º	Santo André	76,79	52.254.988,65	680.496
31º	Campinas	76,60	84.159.713,24	1.098.630
32º	Ibirarema	74,79	514.520,93	6.880
33º	Jaú	74,69	10.001.193,00	133.900
34º	Tupã	74,14	4.707.950,65	63.498
35º	José Bonifácio	72,69	2.425.902,50	33.375
36º	Araçatuba	69,60	12.768.129,03	183.441
37º	Espírito Santo do Pinhal	67,49	2.842.741,98	42.123
38º	Olímpia	67,48	3.416.428,49	50.630
39º	Moji Mirim	67,21	5.865.404,11	87.266
40º	Indaiatuba	65,72	13.790.950,50	209.859
41º	Paulínia	64,96	5.638.425,89	86.800
42º	Igaratá	64,52	575.039,31	8.913
43º	Saltinho	63,56	460.844,17	7.250
44º	Ribeirão Bonito	63,49	778.983,17	12.270
45º	Águas da Prata	62,04	474.754,02	7.653
46º	Cerquilho	61,45	2.528.100,25	41.144
47º	Andradina	59,68	3.304.122,11	55.361
48º	Taboão da Serra	59,25	14.906.991,46	251.608
49º	Cesário Lange	58,43	931.457,39	15.942
50º	Sertãozinho	58,21	6.542.378,97	112.401
51º	São Lourenço da Serra	56,64	806.654,76	14.241
52º	Américo Brasiliense	56,46	1.999.305,54	35.413
53º	Itararé	56,19	2.705.077,75	48.143
54º	Cedral	56,16	458.555,17	8.165
55º	Ibirá	55,39	615.659,00	11.115
56º	Jaci	55,18	324.995,51	5.890
57º	Adamantina	54,48	1.843.670,10	33.843
58º	Florínia	53,92	150.168,03	2.785
59º	Taiúva	53,37	290.274,70	5.439
60º	Mirassol	53,09	2.899.623,90	54.618
61º	Cajamar	52,93	3.500.044,18	66.131
62º	Brotas	52,83	1.161.492,69	21.987
63º	Catanduva	52,75	6.007.009,11	113.873
64º	Santo Antônio do Pinhal	52,56	342.143,41	6.510
65º	Botucatu	51,82	6.747.658,46	130.201
66º	Fernandópolis	51,82	3.376.124,55	65.157
67º	Monte Alegre do Sul	51,72	376.398,41	7.278
68º	Cabreúva	51,56	2.211.441,28	42.889
69º	Cândido Rodrigues	51,42	137.648,00	2.677
70º	Santa Rita do Passa Quatro	50,01	1.326.746,72	26.530
71º	Piracicaba	50,01	18.501.292,35	369.919
72º	Bragança Paulista	49,98	7.497.874,50	150.023
73º	Morro Agudo	49,92	1.481.160,53	29.673
74º	Duartina	49,83	608.850,10	12.218
75º	Presidente Venceslau	49,24	1.871.040,52	37.996
76º	São Roque	49,24	3.971.891,25	80.661
77º	Morungaba	49,22	593.095,46	12.050
78º	Trabiju	48,75	76.489,18	1.569
79º	Orlândia	48,51	1.957.287,26	40.352
80º	Jaguariúna	48,26	2.245.626,67	46.533
81º	Barueri	48,11	11.818.874,31	245.652
82º	Bilac	47,93	344.736,90	7.193
83º	Cordeirópolis	47,88	1.034.446,84	21.607
84º	Monte Azul Paulista	47,29	890.902,36	18.838
85º	Mairinque	46,77	2.044.456,59	43.714
86º	Marília	46,62	10.239.871,16	219.664
87º	Parisi	46,57	95.245,01	2.045
88º	Capivari	46,56	2.311.798,51	49.650
89º	Urupês	46,52	597.725,55	12.848
90º	Santo Antônio de Posse	46,50	978.027,71	21.032
91º	Bálsamo	46,38	384.177,12	8.284
92º	Pirassununga	46,30	3.281.084,51	70.869
93º	Braúna	46,13	236.089,45	5.118
94º	Pinhalzinho	45,58	611.907,65	13.425
95º	São José do Rio Pardo	45,37	2.367.473,69	52.176
96º	Américo de Campos	45,24	258.887,60	5.723
97º	Louveira	44,69	1.748.491,68	39.122
98º	Ibaté	43,94	1.378.900,61	31.380
99º	Pereira Barreto	43,69	1.090.137,63	24.953
100º	Rincão	43,60	454.620,27	10.427
	Total dos 100 maiores	**87,48**	**871.007.352,95**	**9.956.786**
	Total dos demais	**21,38**	**683.122.393,14**	**31.944.433**
	Total geral	**37,09**	**1.554.129.746,09**	**41.901.219**

Fonte: *elaborado por Aequus Consultoria com base nos dados da Secretaria do Tesouro Nacional (STN) e Instituto Brasileiro de Geografia e Estatística (IBGE).*

Pessoal

A fim de evitar dupla contagem dos gastos com pessoal, **Finanças dos Municípios Paulistas** excluiu os valores referentes às aplicações diretas decorrentes de operações entre órgãos, já que são classificados como despesas nos balanços consolidados dos municípios e também constam nos balanços dos órgãos da administração indireta como despesa com pessoal. Contudo, devido ao fato de alguns municípios adotarem procedimentos contábeis diferenciados, e, em função das alterações contábeis que ocorrem de um ano para o outro, eventualmente, podem acontecer casos de distorção dos dados.

Desempenho

Em 2012, a despesa com pessoal dos municípios paulistas teve um aumento real de 7,3%, variação maior que a da receita corrente, de 5,3%. Esse fato não ocorria desde 2009, ano em que a crise financeira internacional afetou a economia brasileira e as receitas correntes municipais paulistas tiveram uma retração de 0,1%. O gasto com pessoal das prefeituras paulistas chegou a R$ 44,11 bilhões, em 2012. Esse resultado significou um incremento de R$ 2,99 bilhões frente a 2011, quando o conjunto dos municípios paulistas havia empenhado R$ 41,12 bilhões, em valores corrigidos pelo Índice Nacional de Preços ao Consumidor Amplo (IPCA).

Evolução da despesa com pessoal
em R$ bilhões - IPCA médio de 2012

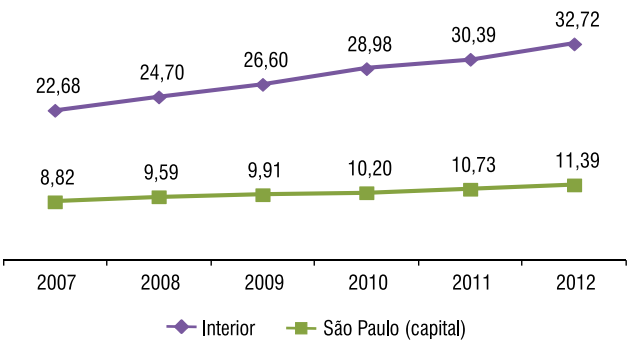

Taxa de crescimento da despesa com pessoal em relação ao ano anterior

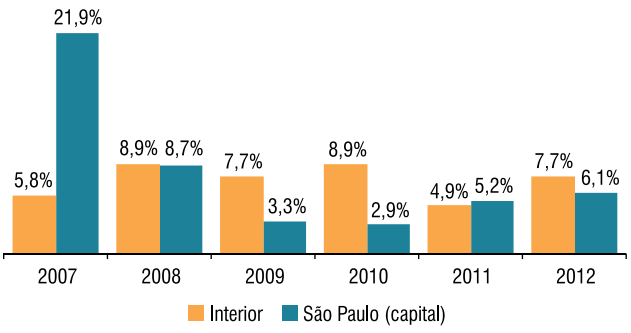

Novamente os municípios do interior apresentaram uma taxa de crescimento superior à da capital. Desde 2006, apenas nos exercícios de 2007 e 2011 esse fenômeno não ocorreu. Em 2012, enquanto a capital gastou R$ 11,39 bilhões, crescendo 6,1%, o interior empenhou R$ 32,72 bilhões, um avanço de 7,7%.

A expansão do gasto com pessoal se deu em todo o Estado, porém foi mais amena no grupo de municípios com população entre 50 mil e 100 mil habitantes, onde o aumento foi de 3,3%. Naqueles onde a população é inferior a 30 mil habitantes, a taxa chegou a 10,2%; já na faixa que compreende os municípios com mais de 100 mil habitantes, exceto a capital, a média foi de 7,9%, o que significou um acréscimo de R$ 1,52 bilhão, ou metade da expansão do conjunto dos municípios do Estado de São Paulo.

A capital foi o município que mais aumentou seus gastos com pessoal, em termos absolutos. Foram adicionados R$ 657,8 milhões ao resultado de 2011. Em seguida aparece o município de São José dos Campos, com aumento de R$ 166,4 milhões. Em termos relativos, os destaques ficaram com Sales Oliveira (62,6%), Pontes Gestal (46,9%) e Ibitinga (45,3%). Nessa última, o resultado significou um incremento de R$ 12 milhões.

Taxa de crescimento da despesa com pessoal dos municípios agrupados por faixa populacional - 2012/2011

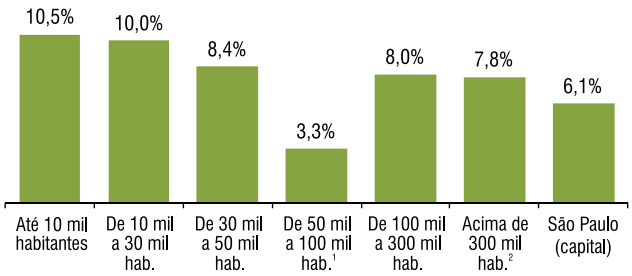

[1]exceto Paulínia; [2]exceto São Paulo

Participação orçamentária

A despesa com pessoal é a segunda maior no orçamento das cidades, ficando atrás apenas dos demais custeios. Em 2012, o seu peso médio na receita corrente dos municípios foi de 41,1%. Devido ao crescimento mais acelerado que o da receita corrente,

essa participação ficou 0,8 ponto percentual superior ao apurado em 2011. Entre os municípios do interior, o grau de comprometimento da receita corrente é ainda maior, chegando a 44,1%. Na capital, os gastos com pessoal representam bem menos: em 2012 significaram pouco mais de um terço (34,4%) da receita corrente.

Participação da despesa com pessoal na receita corrente

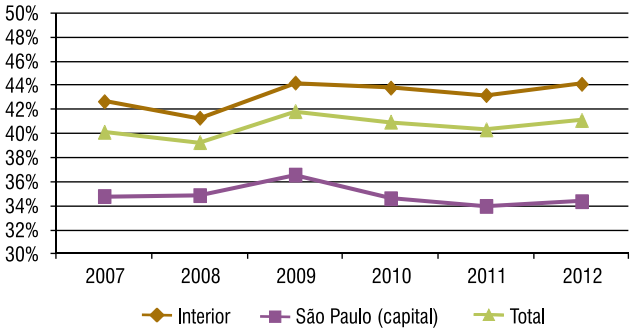

Como há um ganho de escala na produção e disponibilização dos serviços públicos, na medida em que o porte populacional cresce a participação dos gastos com pessoal na receita corrente diminui. Como pode ser observado no gráfico abaixo, municípios com até 10 mil habitantes empregam, em média, quase metade de sua receita corrente (49,6%) com esse tipo de gasto. Essa participação vai diminuindo conforme se aumenta o porte populacional, chegando a 42,3% nos municípios com população superior a 300 mil residentes, exceto a capital, onde esse indicador foi de 34,4%.

Participação da despesa com pessoal na receita corrente dos municípios agrupados por faixa populacional - 2012



¹exceto Paulínia; ²exceto São Paulo

Gastos per capita

A despesa média com pessoal per capita dos municípios paulistas foi de R$ 1.052,74, em 2012, valor 6,5% maior que o apurado no ano anterior, quando os gastos equivaleram a R$ 988,74 por habitante. Em geral, os municípios com menor porte populacional gastam proporcionalmente mais recursos com esse item que os grandes centros urbanos. Naqueles onde a população não ultrapassa 10 mil habitantes, em média, cada prefeitura empenhou R$ 1.475,12 com o pagamento de pessoal para atender as demandas locais de serviços públicos. Esse valor é 46,1% maior que o empregado pelos maiores municípios do interior, onde o gasto com pessoal per capita foi de R$ 1.009,35, em média.

Despesa com pessoal per capita dos municípios agrupados por faixa populacional - 2012
em R$

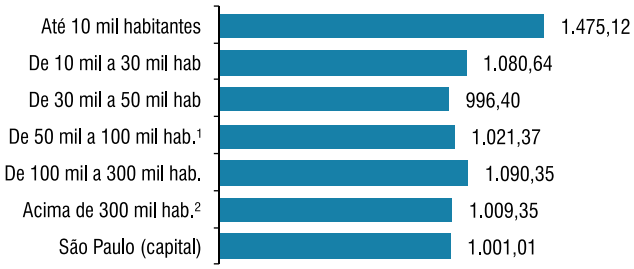

¹exceto Paulínia; ²exceto São Paulo

O gasto com pessoal per capita tende a ser maior nos menores municípios por três razões básicas. Primeiramente essas cidades, por serem pequenas, não usufruem do já mencionado ganho de escala para a prestação de seus serviços públicos. Em segundo lugar, elas devem possuir praticamente a mesma estrutura da administração pública e devem cumprir quase que as mesmas obrigações de todos os municípios, independentemente de seu porte populacional. E, para completar, são relativamente mais beneficiadas pela distribuição dos recursos de transferências, especialmente pelo Fundo de Participação dos Municípios (FPM), o que lhes resulta em maiores receitas correntes por habitante.

Saiba mais sobre os limites para a despesa com pessoal

A Lei Federal Complementar nº 101/2000, mais conhecida como Lei de Responsabilidade Fiscal (LRF), estabelece alguns indicadores de controle sobre as finanças públicas que devem ser observados pelas três esferas de governo, cabendo ao ente público, no caso de descumprimento, diversas penalidades. Um desses indicadores estabelece um limite máximo para os gastos com pessoal.

De acordo com a LRF, a despesa com pessoal consolidada do município não poderá exceder a 60% do total da receita corrente líquida (RCL), sendo 54% para o Poder Executivo e 6% para o Legislativo. Em caso de descumprimento desse limite, o município ficará impedido de receber transferências voluntárias, obter garantia direta ou indireta de outro ente e contratar operações de crédito, enquanto perdurar o excesso.

A RCL utilizada para o cálculo dos indicadores da LRF corresponde à receita corrente, excluídas as contribuições dos servidores ao sistema de previdência, as compensações financeiras entre os diversos regimes de previdência social e as deduções para o Fundo de Manutenção e Desenvolvimento da Educação Básica e de Valorização dos Profissionais da Educação (Fundeb).

EVOLUÇÃO 2007-2012

Pessoal[1]

População 2012	Município	2007	2008	2009	2010	2011	2012	Variação 2012/ 2011	Participação 2012 no total da desp. pessoal[1]	Participação 2012 na rec. corr.[2]	Despesa pessoal[1] per capita 2012
		em R$ mil - IPCA médio de 2012						em %			em R$
1.380.447	Até 10 mil habitantes	1.363.023,4	1.527.070,6	1.636.307,3	1.751.018,3	1.843.690,7	2.036.331,6	10,5	4,6	49,6	1.475,12
3.160.371	De 10 mil a 30 mil hab.	2.284.873,9	2.539.833,4	2.724.710,8	2.940.366,1	3.103.667,0	3.415.227,4	10,0	7,7	48,2	1.080,64
2.452.416	De 30 mil a 50 mil hab.	1.625.566,4	1.813.730,9	1.952.222,7	2.143.329,9	2.253.761,2	2.443.579,6	8,4	5,5	46,0	996,40
3.523.239	De 50 mil a 100 mil hab.[3]	2.417.906,9	2.708.026,1	2.915.859,6	3.336.153,5	3.482.843,3	3.598.536,7	3,3	8,2	44,3	1.021,37
86.800	Paulínia	365.655,2	393.386,7	397.536,7	409.347,9	380.986,0	386.034,8	1,3	0,9	38,2	4.447,41
104.150	Caraguatatuba	61.943,1	67.589,6	89.237,2	100.866,8	111.641,9	127.873,6	14,5	0,3	36,6	1.227,78
104.420	Ourinhos	87.492,9	83.828,2	90.931,8	99.853,9	109.517,4	113.640,3	3,8	0,3	50,0	1.088,30
104.533	Itatiba	78.143,9	83.314,6	93.876,9	100.477,0	109.620,0	116.336,7	6,1	0,3	50,0	1.112,92
107.382	Salto	58.039,5	61.008,2	67.549,5	71.751,2	79.914,0	89.029,4	11,4	0,2	40,8	829,09
107.556	Poá	61.559,3	70.544,0	90.807,7	99.738,9	109.470,2	125.908,6	15,0	0,3	47,9	1.170,63
109.247	Várzea Paulista	54.210,2	66.847,2	73.571,2	77.067,5	83.206,0	87.802,2	5,5	0,2	57,6	803,70
109.425	Tatuí	62.846,6	68.345,8	74.181,8	82.225,3	87.189,2	99.342,7	13,9	0,2	46,5	907,86
110.390	Valinhos	127.066,4	137.040,1	145.563,1	155.860,3	164.227,2	178.640,2	8,8	0,4	56,0	1.618,26
110.755	Votorantim	67.491,1	69.728,1	75.260,9	84.502,6	92.597,9	...	..	...	...	...
110.842	Jandira	54.255,2	65.565,4	60.710,6	82.484,4	85.137,7	82.036,8	-3,6	0,2	45,4	740,12
110.907	Birigui	62.240,2	65.449,7	71.887,6	77.124,0	85.874,9	102.561,1	19,4	0,2	45,1	924,75
112.401	Sertãozinho	83.731,4	90.938,1	104.821,8	108.360,2	115.440,4	129.439,9	12,1	0,3	38,2	1.151,59
113.258	Guaratinguetá	72.643,4	81.264,4	86.304,5	93.396,9	92.828,1	109.785,6	18,3	0,2	50,3	969,34
113.338	Barretos	122.586,4	125.372,2	126.863,1	132.001,6	122.959,0	129.428,9	5,3	0,3	45,7	1.141,97
113.873	Catanduva	101.792,9	108.943,0	102.179,8	102.253,0	103.607,4	109.331,9	5,5	0,2	38,0	960,12
113.945	Santana de Parnaíba	157.361,5	161.365,4	185.181,3	200.641,5	227.823,3	220.574,8	-3,2	0,5	41,3	1.935,80
114.361	Ribeirão Pires	43.659,0	50.511,5	53.857,7	63.226,3	67.536,4	88.763,8	31,4	0,2	46,8	776,17
120.293	Cubatão	360.744,4	325.866,5	219.372,1	349.033,9	310.048,5	...	..	...	...	...
121.055	Araras	114.516,7	103.187,0	112.347,2	128.074,5	140.541,1	154.288,0	9,8	0,3	48,7	1.274,53
128.914	Atibaia	101.326,1	108.138,4	119.544,5	127.918,5	139.547,5	132.556,0	-5,0	0,3	47,7	1.028,25
130.201	Botucatu	68.656,7	75.734,2	84.736,6	92.323,7	98.788,6	90.604,3	-8,3	0,2	37,3	695,88
133.900	Jaú	68.596,3	73.977,9	77.602,9	85.663,4	94.420,7	106.371,5	12,7	0,2	40,6	794,41
135.150	Franco da Rocha	54.631,7	53.822,5	61.513,8	67.713,1	78.383,6	81.162,0	3,5	0,2	45,0	600,53
139.211	Mogi Guaçu	123.880,7	125.967,6	108.737,9	144.559,1	145.413,9	153.077,3	5,3	0,3	49,5	1.099,61
147.219	Itapetininga	73.905,2	77.925,7	87.221,2	96.077,0	103.708,3	112.286,0	8,3	0,3	39,2	762,71
150.023	Bragança Paulista	98.890,3	104.385,3	122.643,7	138.363,8	145.000,6	160.606,0	10,8	0,4	53,8	1.070,54
150.162	Pindamonhangaba	100.482,6	107.046,8	111.626,6	117.658,4	129.303,3	152.054,6	17,6	0,3	48,3	1.012,60
150.638	São Caetano do Sul	326.895,4	365.178,4	399.118,9	429.821,4	364.471,1	...	..	...	...	...
156.077	Itapecerica da Serra	88.003,7	97.056,7	105.719,7	119.802,3	123.908,3	139.157,5	12,3	0,3	52,1	891,60
156.983	Itu	98.982,9	103.701,1	118.988,4	130.819,2	122.480,5	141.622,3	15,6	0,3	37,3	902,15
157.603	Francisco Morato	65.122,0	71.728,3	82.730,2	93.763,3	89.159,4	107.674,8	20,8	0,2	51,4	683,20
172.222	Ferraz de Vasconcelos	50.679,6	58.387,7	74.484,7	84.097,8	98.790,8	104.594,7	5,9	0,2	50,1	607,32
181.509	Santa Bárbara d'Oeste	103.956,9	113.576,4	116.089,7	131.079,0	141.067,4	156.297,1	10,8	0,4	49,6	861,10
183.441	Araçatuba	136.498,2	143.927,4	149.239,1	160.223,8	164.175,5	177.351,0	8,0	0,4	44,6	966,80
188.977	Rio Claro	175.430,7	172.282,4	180.235,2	191.722,6	204.369,5	231.144,6	13,1	0,5	47,7	1.223,14
198.758	Hortolândia	125.493,5	139.515,7	166.097,1	186.061,7	171.001,1	177.789,7	4,0	0,4	35,5	894,50
206.558	Itapevi	105.573,3	119.448,5	123.780,0	134.898,1	149.070,4	167.492,7	12,4	0,4	43,9	810,87
209.027	Cotia	108.286,9	152.002,9	151.418,2	148.224,9	155.985,5	194.437,1	24,7	0,4	34,2	930,20

População 2012	Município	2007	2008	2009	2010	2011	2012	Variação 2012/ 2011	Participação 2012 no total da desp. pessoal[1]	Participação 2012 na rec. corr.[2]	Despesa pessoal[1] per capita 2012
		em R$ mil - IPCA médio de 2012						em %			em R$
209.859	Indaiatuba	147.889,4	157.658,6	161.525,1	176.140,6	190.203,3	211.575,7	11,2	0,5	31,0	1.008,18
210.393	Presidente Prudente	119.136,1	127.363,4	143.800,0	149.848,4	158.490,2	170.694,8	7,7	0,4	42,9	811,31
212.617	Araraquara	171.735,9	191.313,5	208.896,0	228.427,1	237.025,5	242.626,0	2,4	0,6	48,8	1.141,14
214.223	Jacareí	168.894,3	160.894,2	159.630,1	166.923,4	170.963,5	179.824,3	5,2	0,4	32,7	839,43
214.873	Americana	202.594,0	220.232,7	230.214,7	245.877,6	283.886,3	266.943,7	-6,0	0,6	49,9	1.242,33
219.664	Marília	193.118,9	219.835,0	248.475,2	266.511,1	279.234,0	310.221,0	11,1	0,7	61,1	1.412,25
226.322	São Carlos	166.433,6	184.217,1	199.904,5	218.328,5	222.444,4	237.127,2	6,6	0,5	46,7	1.047,74
245.148	Embu	119.177,5	122.123,1	141.258,5	146.264,1	148.856,2	161.530,6	8,5	0,4	43,2	658,91
245.652	Barueri	345.029,2	350.447,5	448.826,3	528.578,9	582.122,9	640.732,8	10,1	1,5	36,7	2.608,29
246.247	Sumaré	184.617,7	207.937,7	219.648,8	227.211,5	228.624,7	252.097,4	10,3	0,6	52,9	1.023,76
251.608	Taboão da Serra	150.639,4	174.292,3	179.214,9	205.547,3	191.974,4	168.398,6	-12,3	0,4	34,9	669,29
267.583	Suzano	156.543,8	146.766,0	161.678,1	181.394,3	199.714,6	197.927,6	-0,9	0,4	43,5	739,69
272.390	Praia Grande	233.793,4	220.059,2	270.556,2	290.136,2	309.633,7	355.715,1	14,9	0,8	44,0	1.305,90
280.096	Limeira	155.231,6	168.037,0	171.408,3	183.757,5	196.410,7	226.683,8	15,4	0,5	36,3	809,31
283.899	Taubaté	223.291,3	270.026,7	317.229,8	343.076,1	402.459,6	424.821,4	5,6	1,0	62,3	1.496,38
294.669	Guarujá	270.423,7	288.714,4	313.620,8	324.154,8	354.895,3	378.608,4	6,7	0,9	45,1	1.284,86
9.083.947	**De 100 mil a 300 mil hab.**	**6.916.166,7**	**7.360.431,0**	**7.941.921,3**	**8.771.908,5**	**9.175.166,1**	**9.904.704,7**	**8,0**	**22,5**	**43,7**	**1.090,35**
323.307	Franca	162.401,4	154.785,6	184.561,1	190.695,7	200.709,3	213.144,2	6,2	0,5	48,9	659,26
329.144	Itaquaquecetuba	119.333,5	129.465,2	143.460,5	158.636,9	166.128,0	204.564,7	23,1	0,5	52,8	621,51
336.809	São Vicente	184.185,0	256.311,2	281.712,0	302.698,8	311.297,2	297.268,7	-4,5	0,7	47,9	882,60
348.146	Bauru	210.510,4	228.797,7	264.726,5	281.190,8	327.489,8	363.346,7	11,0	0,8	50,8	1.043,66
369.919	Piracicaba	246.769,0	268.336,5	287.995,6	324.146,9	360.991,8	413.625,9	14,6	0,9	43,4	1.118,15
373.358	Carapicuíba	114.250,4	127.802,7	132.991,4	152.916,7	173.553,5	184.970,4	6,6	0,4	50,8	495,42
377.183	Jundiaí	385.946,1	397.772,8	424.694,4	441.986,7	428.599,6	496.736,2	15,9	1,1	38,2	1.316,96
390.980	Diadema	249.994,7	326.269,1	326.000,6	373.409,7	379.756,9	439.657,8	15,8	1,0	48,6	1.124,50
396.468	Mogi das Cruzes	210.138,0	220.425,7	234.113,0	274.369,1	282.744,1	305.151,6	7,9	0,7	36,8	769,68
415.769	São José do Rio Preto	226.149,5	237.730,6	250.089,0	268.839,0	280.544,2	310.976,5	10,9	0,7	32,7	747,96
419.614	Santos	532.598,5	569.891,3	593.781,9	620.262,7	652.778,3	732.741,0	12,3	1,7	46,9	1.746,23
425.169	Mauá	173.213,3	166.762,9	201.374,4	205.479,9	190.444,1	194.957,7	2,4	0,4	29,1	458,54
600.692	Sorocaba	332.922,9	326.366,4	467.856,2	494.134,0	538.400,6	590.932,9	9,8	1,3	39,0	983,75
619.746	Ribeirão Preto	499.482,6	552.962,0	593.281,8	641.777,5	679.005,2	748.091,2	10,2	1,7	50,1	1.207,09
643.603	São José dos Campos	453.000,2	450.896,8	500.795,8	534.854,8	486.321,5	652.749,6	34,2	1,5	34,1	1.014,21
668.877	Osasco	510.930,1	559.762,4	600.399,7	613.157,3	654.623,8	675.060,2	3,1	1,5	46,7	1.009,24
680.496	Santo André	478.203,9	533.082,3	522.231,6	548.273,0	592.313,0	627.933,7	6,0	1,4	40,1	922,76
774.886	São Bernardo do Campo	675.171,2	780.153,6	840.430,7	848.260,4	882.211,4	904.109,0	2,5	2,0	33,9	1.166,76
1.098.630	Campinas	1.094.938,7	1.214.718,0	1.262.612,6	1.298.261,6	1.348.015,9	1.407.683,4	4,4	3,2	47,6	1.281,31
1.244.518	Guarulhos	847.554,0	854.160,9	918.393,5	1.050.740,6	1.212.367,6	1.174.912,5	-3,1	2,7	45,0	944,07
10.837.314	**Acima de 300 mil hab.[4]**	**7.707.693,6**	**8.356.453,8**	**9.031.502,0**	**9.624.092,0**	**10.148.295,9**	**10.938.613,9**	**7,8**	**24,8**	**42,3**	**1.009,35**
30.524.534	Interior	22.680.886,2	24.698.932,5	26.600.060,4	28.976.216,3	30.388.410,3	32.723.028,7	7,7	74,2	44,1	1.072,02
11.376.685	São Paulo	8.823.671,4	9.594.038,8	9.908.982,8	10.196.892,1	10.730.416,0	11.388.181,6	6,1	25,8	34,4	1.001,01
41.901.219	**Total**	**31.504.557,6**	**34.292.971,4**	**36.509.043,3**	**39.173.108,4**	**41.118.826,3**	**44.111.210,3**	**7,3**	**100,0**	**41,1**	**1.052,74**

Fonte: *elaborado por Aequus Consultoria com base nos dados da Secretaria do Tesouro Nacional (STN) e do Instituto Brasileiro de Geografia e Estatística (IBGE).* ***Notas:*** *[1]refere-se à despesa corrente de Pessoal e Encargos Sociais (exceto as com sentenças judiciais e as de exercícios anteriores) e inclui os gastos com aposentadorias e reformas, pensões, e salários-família registrados em Outras Despesas Correntes; [2]receita corrente, exceto intraorçamentárias, deduzida da parcela destinada ao Fundeb (ver "Nota metodológica", na página 3); [3]exceto Paulínia; [4]exceto São Paulo.*

RANKING 2012

Pessoal

Valores absolutos

Posição	Município	Despesa com pessoal[1] em R$	População 2012
1º	São Paulo	11.388.181.598,86	11.376.685
2º	Campinas	1.407.683.402,79	1.098.630
3º	Guarulhos	1.174.912.486,29	1.244.518
4º	São Bernardo do Campo	904.108.986,31	774.886
5º	Ribeirão Preto	748.091.213,71	619.746
6º	Santos	732.740.957,43	419.614
7º	Osasco	675.060.205,91	668.877
8º	São José dos Campos	652.749.618,42	643.603
9º	Barueri	640.732.751,74	245.652
10º	Santo André	627.933.708,41	680.496
11º	Sorocaba	590.932.929,62	600.692
12º	Jundiaí	496.736.166,03	377.183
13º	Diadema	439.657.795,44	390.980
14º	Taubaté	424.821.398,87	283.899
15º	Piracicaba	413.625.873,89	369.919
16º	Paulínia	386.034.849,54	86.800
17º	Guarujá	378.608.433,85	294.669
18º	Bauru	363.346.655,50	348.146
19º	Praia Grande	355.715.078,02	272.390
20º	São José do Rio Preto	310.976.532,63	415.769
21º	Marília	310.220.989,92	219.664
22º	Mogi das Cruzes	305.151.629,00	396.468
23º	São Vicente	297.268.702,95	336.809
24º	Americana	266.943.688,55	214.873
25º	Sumaré	252.097.435,02	246.247
26º	Araraquara	242.625.963,62	212.617
27º	São Carlos	237.127.164,82	226.322
28º	Rio Claro	231.144.577,57	188.977
29º	Limeira	226.683.775,17	280.096
30º	Santana de Parnaíba	220.574.798,87	113.945
31º	São Sebastião	214.318.994,43	76.344
32º	Franca	213.144.158,69	323.307
33º	Indaiatuba	211.575.748,13	209.859
34º	Itaquaquecetuba	204.564.723,65	329.144
35º	Suzano	197.927.570,82	267.583
36º	Mauá	194.957.679,80	425.169
37º	Cotia	194.437.118,31	209.027
38º	Carapicuíba	184.970.429,65	373.358
39º	Jacareí	179.824.274,22	214.223
40º	Valinhos	178.640.199,06	110.390
41º	Hortolândia	177.789.671,00	198.758
42º	Araçatuba	177.351.042,94	183.441
43º	Presidente Prudente	170.694.790,31	210.393
44º	Taboão da Serra	168.398.622,04	251.608
45º	Itapevi	167.492.713,16	206.558
46º	Embu	161.530.579,59	245.148
47º	Bragança Paulista	160.605.990,61	150.023
48º	Santa Bárbara d'Oeste	156.297.070,98	181.509
49º	Araras	154.288.021,18	121.055
50º	Mogi Guaçu	153.077.283,44	139.211
51º	Pindamonhangaba	152.054.641,06	150.162
52º	Itu	141.622.325,65	156.983
53º	Itapecerica da Serra	139.157.545,04	156.077
54º	Vinhedo	133.451.870,16	66.087
55º	Atibaia	132.556.005,13	128.914
56º	Sertãozinho	129.439.913,83	112.401
57º	Barretos	129.428.930,51	113.338
58º	Caraguatatuba	127.873.555,91	104.150
59º	Poá	125.908.563,04	107.556
60º	Moji Mirim	120.473.151,40	87.266
61º	Itatiba	116.336.665,59	104.533
62º	Ourinhos	113.640.260,58	104.420
63º	Itapetininga	112.285.973,17	147.219
64º	Itanhaém	111.647.846,63	89.332
65º	Guaratinguetá	109.785.600,06	113.258
66º	Catanduva	109.331.879,66	113.873
67º	Cajamar	108.944.457,29	66.131
68º	Francisco Morato	107.674.828,09	157.603
69º	Jaú	106.371.496,00	133.900
70º	Ferraz de Vasconcelos	104.594.683,78	172.222
71º	Birigui	102.561.075,36	110.907
72º	Tatuí	99.342.685,05	109.425
73º	Jaboticabal	91.473.231,15	72.305
74º	Bertioga	91.109.599,68	50.304
75º	Botucatu	90.604.293,40	130.201
76º	Itapeva	89.868.993,28	88.491
77º	Salto	89.029.388,96	107.382
78º	São João da Boa Vista	88.996.793,40	84.584
79º	Ribeirão Pires	88.763.819,27	114.361
80º	Várzea Paulista	87.802.239,88	109.247
81º	Leme	86.463.071,48	93.417
82º	Avaré	84.783.299,00	83.910
83º	Itapira	82.532.711,88	69.317
84º	Jandira	82.036.795,39	110.842
85º	Franco da Rocha	81.161.961,83	135.150
86º	Jaguariúna	80.651.983,47	46.533
87º	Amparo	77.852.136,19	66.649
88º	Louveira	77.561.039,28	39.122
89º	Ubatuba	77.502.426,63	80.604
90º	Arujá	77.375.820,42	77.279
91º	Caieiras	76.622.999,69	88.841
92º	Caçapava	76.104.574,48	86.054
93º	Lençóis Paulista	75.366.471,81	62.393
94º	São Roque	74.174.709,54	80.661
95º	Peruíbe	70.338.954,98	61.030
96º	Mongaguá	66.215.309,21	47.984
97º	Campo Limpo Paulista	65.913.083,74	75.637
98º	Boituva	62.531.602,68	50.420
99º	Lorena	61.738.003,82	83.224
100º	Cruzeiro	61.666.247,18	77.575
	Total dos 100 maiores	**34.175.101.565,47**	**32.954.554**
	Total dos demais	**9.936.108.712,51**	**8.946.665**
	Total geral	**44.111.210.277,98**	**41.901.219**

Fonte: *elaborado por Aequus Consultoria com base nos dados da Secretaria do Tesouro Nacional (STN) e do Instituto Brasileiro de Geografia e Estatística (IBGE).* ***Nota:*** *[1]refere-se à despesa corrente de Pessoal e Encargos Sociais (exceto as com sentenças judiciais e as de exercícios anteriores) e inclui os gastos com aposentadorias e reformas, pensões, e salários-família registrados em Outras Despesas Correntes.*

Valores per capita

Posição	Município	Desp. com pessoal[1] per capita	Despesa com pessoal[1]	População 2012
		em R$		
1º	Paulínia	4.447,41	386.034.849,54	86.800
2º	Nova Castilho	4.426,36	5.072.605,59	1.146
3º	Borá	4.270,12	3.445.986,00	807
4º	Águas de São Pedro	3.374,46	9.556.475,69	2.832
5º	Guarani d'Oeste	3.148,24	6.186.285,00	1.965
6º	Pontes Gestal	3.074,07	7.731.282,06	2.515
7º	Ouroeste	3.035,36	26.483.536,55	8.725
8º	Santa Clara d'Oeste	2.976,98	6.189.131,73	2.079
9º	Sandovalina	2.965,99	11.247.044,57	3.792
10º	Borebi	2.952,98	6.933.602,85	2.348
11º	União Paulista	2.849,82	4.662.302,75	1.636
12º	Monções	2.846,55	6.103.011,43	2.144
13º	Zacarias	2.835,98	6.789.332,89	2.394
14º	Sebastianópolis do Sul	2.825,28	8.772.480,36	3.105
15º	Bento de Abreu	2.820,33	7.662.845,12	2.717
16º	São Sebastião	2.807,28	214.318.994,43	76.344
17º	Santana da Ponte Pensa	2.765,99	4.433.878,01	1.603
18º	Turmalina	2.700,77	5.185.473,68	1.920
19º	Mesópolis	2.683,76	5.045.464,50	1.880
20º	Flora Rica	2.645,42	4.465.475,55	1.688
21º	Santa Salete	2.611,01	3.806.858,87	1.458
22º	Barueri	2.608,29	640.732.751,74	245.652
23º	Rubinéia	2.574,58	7.466.292,21	2.900
24º	Vitória Brasil	2.518,73	4.400.215,43	1.747
25º	Trabiju	2.488,17	3.903.933,84	1.569
26º	Pedranópolis	2.479,48	6.278.032,95	2.532
27º	Nova Independência	2.458,21	7.915.442,83	3.220
28º	Arapeí	2.445,01	6.051.411,35	2.475
29º	São João do Pau d'Alho	2.396,14	5.012.732,19	2.092
30º	Santo Antônio do Aracanguá	2.367,65	18.306.640,64	7.732
31º	Narandiba	2.323,12	10.154.351,36	4.371
32º	Ilha Comprida	2.321,17	21.763.269,76	9.376
33º	Estrela do Norte	2.311,78	6.156.260,20	2.663
34º	Parisi	2.310,03	4.724.015,61	2.045
35º	Arco-Íris	2.309,58	4.365.099,17	1.890
36º	Dirce Reis	2.306,78	3.919.219,49	1.699
37º	Fernão	2.305,38	3.649.408,78	1.583
38º	Florínia	2.292,74	6.385.282,50	2.785
39º	Cruzália	2.284,58	5.080.897,93	2.224
40º	Magda	2.277,49	7.212.812,97	3.167
41º	Nantes	2.240,88	6.216.213,69	2.774
42º	Santa Cruz da Esperança	2.218,12	4.385.226,48	1.977
43º	Lourdes	2.213,24	4.751.818,37	2.147
44º	Analândia	2.211,87	9.734.430,09	4.401
45º	Buritizal	2.210,54	9.087.526,02	4.111
46º	Corumbataí	2.202,39	8.560.679,89	3.887
47º	Paulistânia	2.194,35	3.903.742,70	1.779
48º	Embaúba	2.192,38	5.294.601,58	2.415
49º	Onda Verde	2.172,32	8.593.714,85	3.956
50º	Colômbia	2.168,78	13.014.859,14	6.001
51º	Santa Mercedes	2.156,82	6.116.734,67	2.836
52º	Brejo Alegre	2.145,22	5.607.611,42	2.614
53º	Aspásia	2.134,76	3.846.838,72	1.802
54º	Suzanápolis	2.134,21	7.412.112,52	3.473
55º	Lucianópolis	2.106,59	4.769.322,43	2.264
56º	Queiroz	2.094,94	6.085.802,08	2.905
57º	Quadra	2.079,23	6.913.447,30	3.325
58º	Óleo	2.075,70	5.448.703,90	2.625
59º	Santa Rita d'Oeste	2.043,66	5.152.064,43	2.521
60º	Nova Guataporanga	2.034,71	4.458.060,56	2.191
61º	Águas de Santa Bárbara	2.033,62	11.506.249,04	5.658
62º	Cordeirópolis	2.030,06	43.863.428,98	21.607
63º	Itapura	2.029,97	9.004.967,89	4.436
64º	Taciba	2.025,27	11.724.266,08	5.789
65º	Dolcinópolis	2.020,15	4.218.072,73	2.088
66º	Vinhedo	2.019,34	133.451.870,16	66.087
67º	Louveira	1.982,54	77.561.039,28	39.122
68º	Anhembi	1.961,30	11.418.679,15	5.822
69º	Caiuá	1.954,32	10.097.975,96	5.167
70º	Adolfo	1.953,11	6.910.087,15	3.538
71º	Oscar Bressane	1.952,93	4.950.679,62	2.535
72º	Luís Antônio	1.951,79	23.245.769,50	11.910
73º	Meridiano	1.951,32	7.473.566,16	3.830
74º	Marabá Paulista	1.945,76	9.691.855,46	4.981
75º	Ilha Solteira	1.944,83	49.060.371,74	25.226
76º	Floreal	1.943,56	5.772.368,59	2.970
77º	Santana de Parnaíba	1.935,80	220.574.798,87	113.945
78º	Marapoama	1.935,05	5.211.099,50	2.693
79º	Gavião Peixoto	1.918,08	8.562.301,14	4.464
80º	Rubiácea	1.895,38	5.286.210,73	2.789
81º	Mira Estrela	1.889,65	5.393.051,18	2.854
82º	Populina	1.888,66	7.911.596,59	4.189
83º	Mombuca	1.884,80	6.202.870,76	3.291
84º	Ribeirão dos Índios	1.880,66	4.103.600,74	2.182
85º	Ubarana	1.859,64	10.136.888,89	5.451
86º	Pedrinhas Paulista	1.844,57	5.445.156,91	2.952
87º	Rifaina	1.842,31	6.361.484,09	3.453
88º	Platina	1.835,43	5.950.478,35	3.242
89º	Areias	1.826,52	6.778.231,38	3.711
90º	São José do Barreiro	1.820,62	7.406.286,86	4.068
91º	Piquerobi	1.818,31	6.447.731,00	3.546
92º	Sagres	1.816,51	4.339.642,76	2.389
93º	Bertioga	1.811,18	91.109.599,68	50.304
94º	Macedônia	1.792,74	6.543.487,16	3.650
95º	Itaju	1.792,29	5.982.679,53	3.338
96º	Álvares Florence	1.779,37	6.822.108,17	3.834
97º	São João das Duas Pontes	1.778,04	4.537.557,32	2.552
98º	Pongaí	1.765,69	6.089.881,10	3.449
99º	Castilho	1.759,61	32.491.163,16	18.465
100º	Nuporanga	1.759,61	12.130.739,72	6.894
	Total dos 100 maiores	**2.446,63**	**2.544.728.392,04**	**1.040.095**
	Total dos demais	**1.017,26**	**41.566.481.885,94**	**40.861.124**
	Total geral	**1.052,74**	**44.111.210.277,98**	**41.901.219**

Fonte: *elaborado por Aequus Consultoria com base nos dados da Secretaria do Tesouro Nacional (STN) e do Instituto Brasileiro de Geografia e Estatística (IBGE).* ***Nota:*** *[1]refere-se à despesa corrente de Pessoal e Encargos Sociais (exceto as com sentenças judiciais e as de exercícios anteriores) e inclui os gastos com aposentadorias e reformas, pensões, e salários-família registrados em Outras Despesas Correntes.*

Custeio

Desempenho

A despesa com custeio dos municípios paulistas apresentou crescimento de 6,8%, passando de R$ 45,84 bilhões, em 2011, para R$ 48,94 bilhões, em 2012. Essa variação ficou um pouco acima da média nacional, de 6%, no mesmo período.

A capital paulista foi o principal responsável por esse aumento, com alta de 9,7%. Do crescimento absoluto de R$ 3,10 bilhões, a capital respondeu por R$ 1,44 bilhão. No conjunto dos demais municípios, o crescimento médio foi de 5,4%, e acréscimo de R$ 1,66 bilhão.

Evolução da despesa com custeio
em R$ bilhões - IPCA médio de 2012

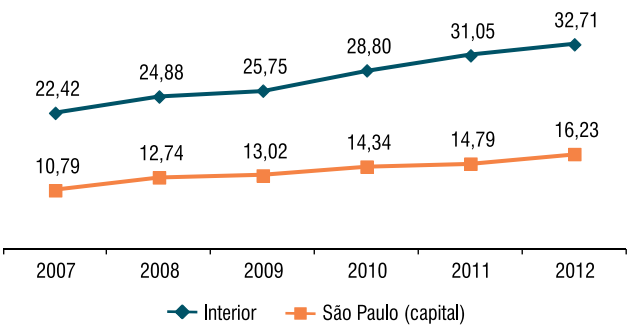

Taxa de crescimento da despesa com custeio em relação ao ano anterior

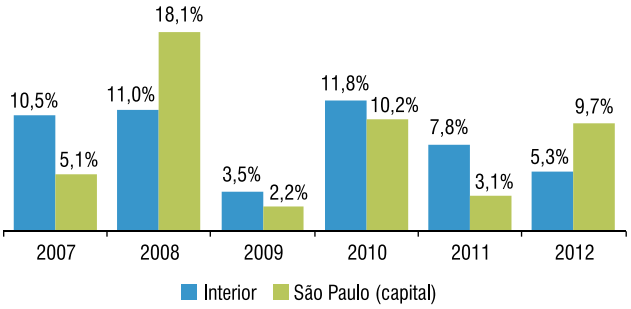

Mais da metade do custeio municipal paulista, ou 57,1%, foi realizado pelos 21 municípios com mais de 300 mil habitantes, inclusive São Paulo. Somente a capital paulista despendeu um terço do total. No ranking dos maiores valores destinados a custeio, a capital é seguida pelos municípios de São Bernardo do Campo, Guarulhos, Campinas e Santo André, todos com despesas acima de R$ 1 bilhão (veja ranking na página 74).

Entre os municípios do interior, Santo André foi o que mais contribuiu para o crescimento do custeio. A despesa da cidade passou de R$ 899,8 milhões, em 2011, para R$ 1 bilhão no ano seguinte. A alta de R$ 102,6 milhões respondeu por 6,2% do adicionado no período.

Destacam-se ainda os crescimentos absolutos de Taboão da Serra (R$ 82,6 milhões), São José dos Campos (R$ 50,8 milhões) e Santana do Parnaíba (R$ 50,8 milhões). Em termos relativos, os municípios com os maiores crescimentos foram Ilha Comprida (59,3%), Américo de Campos (58,4%), Jarinu (45,4%), Lindóia (41,8%) e Taboão da Serra (40,2%).

Vale lembrar que o crescimento da despesa com custeio pode ser um efeito direto da maturação de diversos investimentos efetuados em anos anteriores, tais como a construção de hospitais, escolas e centros de lazer, que demandam recursos públicos para que seu funcionamento seja mantido.

Algumas prefeituras realizaram grandes cortes no custeio. Em termos absolutos, destacam-se as reduções verificadas em São Bernardo do Campo (-R$ 60,3 milhões) e Guarulhos (-R$ 52,2 milhões). Em termos relativos, a maiores retrações ocorreram em Taguaí (-28,6%), Arandu (-25,9%), Alumínio (-20,2%), Paraibuna (-16,8%) e Arapeí (-15,9%).

Composição

As despesas de custeio são formadas, essencialmente, por dois itens: serviços de terceiros e material de consumo. Em 2012, foram empregados R$ 33,94 bilhões a título de serviços de terceiros, o que correspondeu a quase 69,3% do gasto total com custeio. Houve um crescimento de 5,9% em relação ao ano anterior. As despesas com iluminação e limpeza pública, coleta de lixo, telefonia, sinalização da cidade, manutenção de parques, jardins e prédios públicos, contração de estudos, pesquisas e consultorias são alguns exemplos de serviços de terceiros.

Já os materiais de consumo contemplam produtos como medicamentos, materiais hospitalares e laboratoriais, combustível, peças, material utilizado nas escolas, merenda, materiais de limpeza e de escritório etc. Esse gasto totalizou R$ 5,77 bilhões, em 2012, e representou 11,8% do custeio total. Sua variação

em relação ao ano anterior ficou relativamente estável, com crescimento de 0,1%. Os demais itens que compõem o custeio concentraram 18,9% do total.

Evolução dos principais itens da despesa com custeio
em R$ bilhões - IPCA médio de 2012

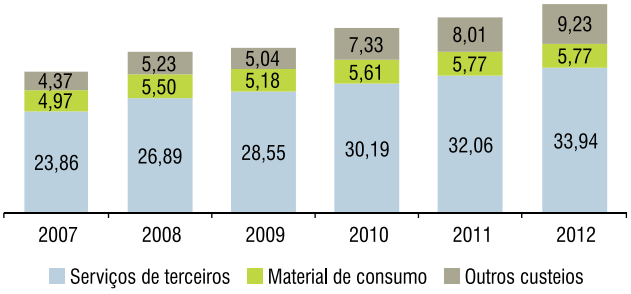

Participação orçamentária

Na média, os municípios paulistas destinaram 45,6% de sua receita corrente aos gastos com custeio. Na capital, essa relação é ainda maior, de 49%, com um crescimento no comprometimento em relação ao ano anterior, que foi de 46,8%. Nas demais cidades paulistas esse gasto representou, em média, 44,1% da receita corrente. No ano anterior, o percentual era de 45%.

As mais altas relações custeio/receita corrente foram observadas nos seguintes municípios: Oriente (66,4%), Lindóia (64,1%), Santo André (64%), Barra do Chapéu (62,9%), Jaguariúna e São Vicente (61% cada um).

Participação da despesa com custeio na receita corrente dos municípios agrupados por faixa populacional

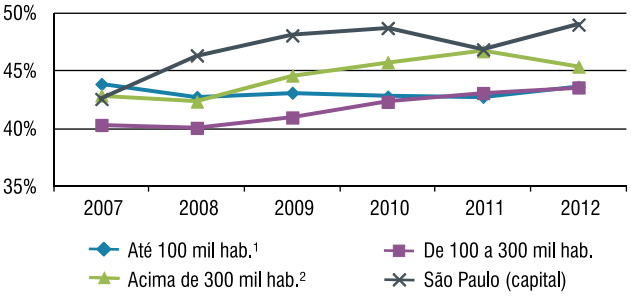

¹exceto Paulínia; ²exceto São Paulo

Gasto per capita

Os municípios paulistas alocaram, em média, o equivalente a R$ 1.168,07 por habitante com despesas de custeio no ano de 2012. O valor chegou a R$ 1.426,53 na cidade de São Paulo e a R$ 1.071,73 na média dos municípios do interior.

Nas cidades com população de até 10 mil habitantes, o gasto com custeio atingiu R$ 1.283,30 por morador. Naquelas com população superior a 100 mil habitantes, exceto a capital, o gasto per capita também é elevado: R$ 1.084,85. Nas faixas populacionais intermediárias a relação é menor.

Esse resultado reflete uma característica marcante da despesa de custeio dos municípios brasileiros. As menores cidades têm que manter uma estrutura administrativa mínima que viabilize a prestação de serviços públicos. Na medida em que aumenta o porte populacional dos municípios, o gasto vai se diluindo e diminuindo em função dos ganhos de escala na prestação dos serviços. Nos maiores municípios, no entanto, o custeio per capita volta a crescer devido à exigência de uma rede de serviços mais sofisticada. Uma receita per capita elevada também justifica um alto gasto com custeio por habitante.

Os municípios com as maiores despesas com custeio per capita foram Borá (R$ 5.349,48), Paulínia (R$ 4.225,65), Nova Castilho (R$ 3.540,61), Paulistânia (R$ 2.933,31) e Guararema (R$ 2.817,00). Observa-se que apenas Paulínia possui maior contingente populacional, com 86.800 habitantes. Veja o ranking com as 100 maiores despesas com custeio per capita na página 75.

Despesa com custeio per capita dos municípios agrupados por faixa populacional - 2012
em R$

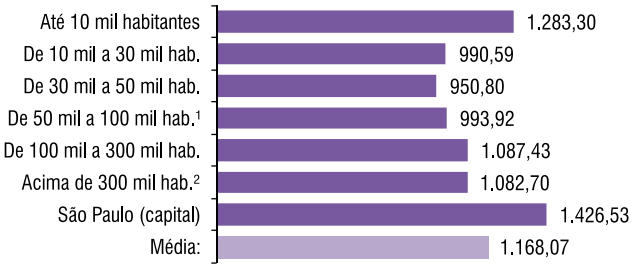

¹exceto Paulínia; ²exceto São Paulo

EVOLUÇÃO 2007-2012

Custeio[1]

População 2012	Município	2007	2008	2009	2010	2011	2012	Variação 2012/ 2011	Participação 2012 no total da desp. custeio[1]	Participação 2012 na rec. corr.[2]	Despesa custeio[1] per capita 2012
		em R$ mil - IPCA médio de 2012						em %			em R$
1.380.447	Até 10 mil habitantes	1.324.937,3	1.537.143,1	1.462.230,4	1.521.265,7	1.669.885,8	1.771.521,3	6,1	3,6	43,1	1.283,30
3.160.371	De 10 mil a 30 mil hab.	2.270.060,7	2.531.713,6	2.507.346,6	2.763.006,5	2.984.673,3	3.130.616,9	4,9	6,4	44,2	990,59
2.452.416	De 30 mil a 50 mil hab.	1.657.462,9	1.815.596,5	1.891.948,3	2.054.421,1	2.213.284,0	2.331.753,6	5,4	4,8	43,9	950,80
3.523.239	De 50 mil a 100 mil hab.[3]	2.465.696,9	2.666.135,2	2.746.805,9	2.952.439,2	3.107.591,6	3.501.825,4	12,7	7,2	43,1	993,92
86.800	Paulínia	211.939,2	293.180,4	288.740,9	325.485,9	343.982,7	366.786,2	6,6	0,7	36,3	4.225,65
104.150	Caraguatatuba	108.839,9	121.676,4	108.320,6	114.619,8	137.355,7	137.681,6	0,2	0,3	39,4	1.321,95
104.420	Ourinhos	83.536,9	82.638,2	84.332,1	85.146,4	94.668,3	95.347,5	0,7	0,2	42,0	913,12
104.533	Itatiba	66.610,1	76.359,4	76.301,7	93.372,3	107.775,6	108.838,6	1,0	0,2	46,8	1.041,19
107.382	Salto	87.307,1	91.978,6	105.251,4	106.869,4	117.739,0	126.138,2	7,1	0,3	57,8	1.174,67
107.556	Poá	66.836,2	83.961,3	79.601,6	89.045,8	103.578,5	115.855,4	11,9	0,2	44,1	1.077,16
109.247	Várzea Paulista	47.829,6	45.226,5	59.545,4	57.420,0	66.825,3	82.112,4	22,9	0,2	53,9	751,62
109.425	Tatuí	55.493,4	66.029,8	77.689,6	87.956,1	85.848,5	86.410,2	0,7	0,2	40,5	789,68
110.390	Valinhos	94.309,4	94.831,8	98.647,4	119.956,2	117.354,3	136.934,8	16,7	0,3	42,9	1.240,46
110.755	Votorantim	77.191,7	80.275,5	83.701,0	95.425,7	93.820,2	...	..	...	...	...
110.842	Jandira	39.987,3	63.928,2	65.671,8	70.678,4	69.413,9	89.776,6	29,3	0,2	49,7	809,95
110.907	Birigui	55.662,9	61.500,1	65.435,0	74.584,3	79.408,9	80.108,7	0,9	0,2	35,2	722,31
112.401	Sertãozinho	83.650,1	93.424,7	101.122,0	123.308,9	140.067,8	150.018,0	7,1	0,3	44,3	1.334,67
113.258	Guaratinguetá	67.834,9	76.614,8	75.867,0	86.547,5	94.408,6	86.010,1	-8,9	0,2	39,4	759,42
113.338	Barretos	104.860,9	111.909,3	117.155,9	120.060,8	113.277,1	119.434,3	5,4	0,2	42,2	1.053,79
113.873	Catanduva	79.706,1	94.684,6	96.735,9	100.994,2	109.750,3	115.138,8	4,9	0,2	40,0	1.011,12
113.945	Santana de Parnaíba	113.694,1	125.069,8	136.114,9	169.756,1	168.364,4	216.164,1	28,4	0,4	40,5	1.897,09
114.361	Ribeirão Pires	59.534,5	68.426,8	77.674,9	83.721,3	104.448,5	99.006,2	-5,2	0,2	52,2	865,73
120.293	Cubatão	247.292,3	219.639,1	236.345,7	321.355,0	336.156,4	...	..	...	...	...
121.055	Araras	99.987,1	134.602,1	93.453,4	120.817,7	119.567,4	128.271,9	7,3	0,3	40,5	1.059,62
128.914	Atibaia	87.586,1	102.927,5	110.835,4	126.856,8	126.354,0	119.563,1	-5,4	0,2	43,0	927,46
130.201	Botucatu	64.503,4	74.994,1	80.412,4	98.869,5	103.840,7	119.294,5	14,9	0,2	49,1	916,23
133.900	Jaú	89.796,5	98.903,5	110.987,0	121.107,5	131.502,4	137.393,6	4,5	0,3	52,4	1.026,09
135.150	Franco da Rocha	42.648,8	48.544,0	55.299,9	60.481,6	70.549,0	76.249,3	8,1	0,2	42,3	564,18
139.211	Mogi Guaçu	99.270,9	108.075,2	87.104,5	129.121,7	135.873,2	176.341,3	29,8	0,4	57,1	1.266,72
147.219	Itapetininga	76.460,7	89.142,6	92.953,9	102.979,3	118.480,0	143.340,8	21,0	0,3	50,0	973,66
150.023	Bragança Paulista	81.986,7	95.863,9	102.255,4	116.344,2	135.078,5	134.234,5	-0,6	0,3	45,0	894,76
150.162	Pindamonhangaba	98.419,4	116.759,5	115.481,2	129.312,7	131.206,2	136.366,4	3,9	0,3	43,4	908,13
150.638	São Caetano do Sul	353.278,4	415.341,0	364.458,3	367.113,1	476.213,0	...	..	...	...	...
156.077	Itapecerica da Serra	71.080,0	80.499,8	82.230,1	85.411,0	87.168,2	99.450,9	14,1	0,2	37,3	637,19
156.983	Itu	103.708,5	117.862,4	133.610,3	156.598,4	169.336,4	169.286,5	0,0	0,3	44,5	1.078,37
157.603	Francisco Morato	55.857,7	63.747,4	60.887,3	67.615,0	70.925,1	69.059,1	-2,6	0,1	33,0	438,18
172.222	Ferraz de Vasconcelos	58.739,3	79.403,1	66.357,0	76.574,1	75.642,8	88.961,6	17,6	0,2	42,6	516,55
181.509	Santa Bárbara d'Oeste	93.896,1	112.565,6	123.049,2	141.203,7	156.367,9	154.187,6	-1,4	0,3	48,9	849,48
183.441	Araçatuba	139.970,1	129.715,0	147.003,5	152.226,5	164.294,6	181.288,1	10,3	0,4	45,6	988,26
188.977	Rio Claro	127.334,0	168.562,7	164.557,5	182.000,0	195.537,6	195.638,9	0,1	0,4	40,4	1.035,25
198.758	Hortolândia	131.528,0	160.258,9	155.918,2	163.152,5	208.525,6	216.731,4	3,9	0,4	43,2	1.090,43
206.558	Itapevi	89.977,7	98.583,0	102.918,9	118.225,8	140.277,6	156.044,0	11,2	0,3	40,9	755,45
209.027	Cotia	130.547,6	180.653,8	177.478,2	227.294,0	257.408,0	236.371,6	-8,2	0,5	41,5	1.130,82

População 2012	Município	2007	2008	2009	2010	2011	2012	Variação 2012/ 2011	Participação 2012 no total da desp. custeio[1]	Participação 2012 na rec. corr.[2]	Despesa custeio[1] per capita 2012
		em R$ mil - IPCA médio de 2012						em %			em R$
209.859	Indaiatuba	177.965,8	173.703,2	201.137,2	229.540,1	241.325,7	251.214,3	4,1	0,5	36,8	1.197,06
210.393	Presidente Prudente	103.871,3	108.878,1	118.293,4	126.655,7	136.903,6	144.372,7	5,5	0,3	36,3	686,20
212.617	Araraquara	157.862,3	176.224,4	190.516,9	213.992,9	256.886,8	259.187,0	0,9	0,5	52,2	1.219,03
214.223	Jacareí	149.992,2	182.960,8	178.248,4	197.762,6	210.687,8	244.868,8	16,2	0,5	44,6	1.143,06
214.873	Americana	155.501,1	171.675,8	174.081,5	235.714,1	289.349,2	275.565,5	-4,8	0,6	51,5	1.282,46
219.664	Marília	169.787,8	209.917,3	181.621,9	201.462,4	229.135,3	209.741,6	-8,5	0,4	41,3	954,83
226.322	São Carlos	155.531,0	168.074,8	184.594,9	199.379,1	215.632,9	211.537,5	-1,9	0,4	41,7	934,68
245.148	Embu	75.524,4	92.047,8	104.017,9	128.888,0	150.643,7	191.877,0	27,4	0,4	51,3	782,70
245.652	Barueri	347.650,7	430.399,4	530.050,6	550.744,9	617.337,1	620.914,7	0,6	1,3	35,6	2.527,62
246.247	Sumaré	125.643,0	143.977,6	152.736,1	210.570,4	202.239,0	203.127,3	0,4	0,4	42,6	824,89
251.608	Taboão da Serra	158.138,3	147.311,5	164.730,6	189.795,2	205.440,7	288.057,9	40,2	0,6	59,7	1.144,87
267.583	Suzano	136.695,3	150.941,1	167.694,0	198.536,3	196.596,1	210.888,7	7,3	0,4	46,4	788,12
272.390	Praia Grande	202.409,7	227.759,1	252.228,4	292.019,1	332.302,5	340.224,9	2,4	0,7	42,1	1.249,04
280.096	Limeira	222.629,2	243.706,0	243.311,5	260.923,7	290.070,3	311.265,0	7,3	0,6	49,9	1.111,28
283.899	Taubaté	170.344,1	173.709,9	174.954,2	178.618,9	182.281,8	195.452,1	7,2	0,4	28,7	688,46
294.669	Guarujá	291.235,6	315.933,0	308.800,9	395.620,7	350.852,7	376.539,3	7,3	0,8	44,8	1.277,84
9.083.947	**De 100 mil a 300 mil hab.**	**6.437.536,4**	**7.252.399,8**	**7.499.783,9**	**8.554.347,6**	**9.322.094,9**	**9.878.125,4**	**6,0**	**20,2**	**43,6**	**1.087,43**
323.307	Franca	140.849,7	111.570,7	125.481,6	134.431,3	145.328,4	146.310,2	0,7	0,3	33,5	452,54
329.144	Itaquaquecetuba	129.635,5	136.345,0	134.802,1	147.379,0	172.578,2	183.654,6	6,4	0,4	47,4	557,98
336.809	São Vicente	187.691,2	269.614,9	267.656,3	304.502,8	341.788,4	378.509,8	10,7	0,8	61,0	1.123,81
348.146	Bauru	146.085,9	155.314,6	165.625,8	207.385,3	220.277,6	226.125,6	2,7	0,5	31,6	649,51
369.919	Piracicaba	304.538,8	317.474,0	333.129,7	342.851,3	380.405,2	402.959,6	5,9	0,8	42,3	1.089,32
373.358	Carapicuíba	91.233,5	97.013,2	96.023,6	111.223,7	122.856,5	127.587,3	3,9	0,3	35,0	341,73
377.183	Jundiaí	313.844,5	384.759,1	397.632,5	472.877,8	518.065,5	557.079,6	7,5	1,1	42,9	1.476,95
390.980	Diadema	253.003,1	284.267,1	301.310,7	299.114,8	323.515,1	341.402,0	5,5	0,7	37,8	873,20
396.468	Mogi das Cruzes	212.804,4	241.133,7	258.811,6	317.116,3	336.339,2	373.306,3	11,0	0,8	45,0	941,58
415.769	São José do Rio Preto	322.606,7	363.249,6	365.721,2	458.878,3	540.925,3	553.133,4	2,3	1,1	58,2	1.330,39
419.614	Santos	502.933,4	520.617,1	540.410,6	558.428,3	603.680,0	625.794,3	3,7	1,3	40,0	1.491,36
425.169	Mauá	252.244,0	285.314,2	227.445,5	331.942,1	359.070,1	382.836,7	6,6	0,8	57,1	900,43
600.692	Sorocaba	358.764,8	389.020,4	547.130,0	599.138,9	654.384,1	677.594,9	3,6	1,4	44,7	1.128,02
619.746	Ribeirão Preto	464.806,9	515.722,9	563.854,8	596.422,4	640.796,0	643.731,9	0,5	1,3	43,1	1.038,70
643.603	São José dos Campos	598.088,9	664.638,9	725.599,6	782.686,6	766.063,8	816.892,4	6,6	1,7	42,7	1.269,25
668.877	Osasco	493.626,3	490.167,2	489.635,2	554.443,2	600.583,5	620.511,9	3,3	1,3	43,0	927,69
680.496	Santo André	672.738,8	734.499,9	721.465,4	824.693,1	899.775,4	1.002.394,2	11,4	2,0	64,0	1.473,03
774.886	São Bernardo do Campo	774.109,5	823.553,6	926.618,2	1.181.423,8	1.364.346,1	1.304.032,1	-4,4	2,7	48,9	1.682,87
1.098.630	Campinas	985.450,4	1.015.145,4	1.196.595,6	1.238.838,4	1.168.248,2	1.169.528,7	0,1	2,4	39,6	1.064,53
1.244.518	Guarulhos	843.765,5	981.791,8	972.681,4	1.162.034,2	1.252.300,9	1.200.123,2	-4,2	2,5	46,0	964,33
10.837.314	**Acima de 300 mil hab.4**	**8.048.821,7**	**8.781.213,2**	**9.357.631,4**	**10.625.811,6**	**11.411.327,3**	**11.733.508,8**	**2,8**	**24,0**	**45,4**	**1.082,70**
30.524.534	Interior	22.416.455,1	24.877.381,8	25.754.487,5	28.796.777,6	31.052.839,6	32.714.137,8	5,4	66,8	44,1	1.071,73
11.376.685	São Paulo	10.790.920,4	12.742.033,9	13.016.465,7	14.341.096,6	14.792.147,4	16.229.212,0	9,7	33,2	49,0	1.426,53
41.901.219	**Total**	**33.207.375,5**	**37.619.415,7**	**38.770.953,2**	**43.137.874,2**	**45.844.987,0**	**48.943.349,8**	**6,8**	**100,0**	**45,6**	**1.168,07**

Fonte: *elaborado por Aequus Consultoria com base nos dados da Secretaria do Tesouro Nacional (STN) e do Instituto Brasileiro de Geografia e Estatística (IBGE).* ***Notas:*** *[1]refere-se a toda a despesa corrente, excluídos Juros e Encargos com a Dívida, e à despesa com pessoal adotada nesta publicação; [2]receita corrente, exceto intraorçamentárias, deduzida da parcela destinada ao Fundeb (ver "Nota metodológica", na página 3); [3]exceto Paulínia; [4]exceto São Paulo.*

RANKING 2012

Custeio[1]

Valores absolutos

Posição	Município	Despesa com custeio[1] *em R$*	População 2012
1º	São Paulo	16.229.212.010,88	11.376.685
2º	São Bernardo do Campo	1.304.032.131,59	774.886
3º	Guarulhos	1.200.123.207,42	1.244.518
4º	Campinas	1.169.528.723,99	1.098.630
5º	Santo André	1.002.394.185,90	680.496
6º	São José dos Campos	816.892.437,27	643.603
7º	Sorocaba	677.594.861,37	600.692
8º	Ribeirão Preto	643.731.931,69	619.746
9º	Santos	625.794.262,58	419.614
10º	Barueri	620.914.731,27	245.652
11º	Osasco	620.511.857,59	668.877
12º	Jundiaí	557.079.616,65	377.183
13º	São José do Rio Preto	553.133.378,16	415.769
14º	Piracicaba	402.959.585,28	369.919
15º	Mauá	382.836.741,77	425.169
16º	São Vicente	378.509.849,48	336.809
17º	Guarujá	376.539.339,74	294.669
18º	Mogi das Cruzes	373.306.329,00	396.468
19º	Paulínia	366.786.248,73	86.800
20º	Diadema	341.401.965,75	390.980
21º	Praia Grande	340.224.850,56	272.390
22º	Limeira	311.264.970,94	280.096
23º	Taboão da Serra	288.057.904,29	251.608
24º	Americana	275.565.478,01	214.873
25º	Araraquara	259.187.025,38	212.617
26º	Indaiatuba	251.214.269,86	209.859
27º	Jacareí	244.868.773,05	214.223
28º	Cotia	236.371.603,34	209.027
29º	Bauru	226.125.580,73	348.146
30º	Hortolândia	216.731.379,00	198.758
31º	Santana de Parnaíba	216.164.120,30	113.945
32º	São Carlos	211.537.524,25	226.322
33º	Suzano	210.888.669,18	267.583
34º	Marília	209.741.560,50	219.664
35º	Sumaré	203.127.337,33	246.247
36º	Rio Claro	195.638.917,06	188.977
37º	Taubaté	195.452.074,29	283.899
38º	Embu	191.877.014,76	245.148
39º	São Sebastião	184.989.341,02	76.344
40º	Itaquaquecetuba	183.654.648,96	329.144
41º	Araçatuba	181.288.052,74	183.441
42º	Mogi Guaçu	176.341.299,79	139.211
43º	Itu	169.286.470,41	156.983
44º	Itapevi	156.044.042,45	206.558
45º	Santa Bárbara d'Oeste	154.187.640,91	181.509
46º	Cajamar	153.167.954,73	66.131
47º	Sertãozinho	150.018.007,26	112.401
48º	Franca	146.310.240,65	323.307
49º	Presidente Prudente	144.372.686,26	210.393
50º	Itapetininga	143.340.796,00	147.219
51º	Vinhedo	139.949.701,88	66.087
52º	Caraguatatuba	137.681.551,48	104.150
53º	Jaú	137.393.601,00	133.900
54º	Valinhos	136.934.770,02	110.390
55º	Pindamonhangaba	136.366.359,87	150.162
56º	Bragança Paulista	134.234.506,56	150.023
57º	Araras	128.271.854,84	121.055
58º	Carapicuíba	127.587.253,95	373.358
59º	Salto	126.138.162,65	107.382
60º	Jaguariúna	122.184.648,45	46.533
61º	Atibaia	119.563.095,83	128.914
62º	Barretos	119.434.296,76	113.338
63º	Botucatu	119.294.457,70	130.201
64º	Poá	115.855.405,35	107.556
65º	Catanduva	115.138.834,00	113.873
66º	Bertioga	114.691.289,77	50.304
67º	Itatiba	108.838.579,09	104.533
68º	Moji Mirim	102.385.556,03	87.266
69º	Itapecerica da Serra	99.450.914,18	156.077
70º	Ribeirão Pires	99.006.199,01	114.361
71º	Ubatuba	95.388.783,50	80.604
72º	Ourinhos	95.347.534,47	104.420
73º	Louveira	91.951.405,37	39.122
74º	Jandira	89.776.646,94	110.842
75º	Caçapava	89.723.510,03	86.054
76º	Ferraz de Vasconcelos	88.961.608,56	172.222
77º	Tatuí	86.410.187,18	109.425
78º	Guaratinguetá	86.010.073,39	113.258
79º	Avaré	83.917.455,00	83.910
80º	Leme	82.243.105,57	93.417
81º	Várzea Paulista	82.112.393,07	109.247
82º	Votuporanga	81.529.815,17	86.059
83º	Birigui	80.108.720,41	110.907
84º	Matão	79.636.778,65	77.546
85º	Amparo	79.609.266,05	66.649
86º	Arujá	76.814.260,64	77.279
87º	Itanhaém	76.725.246,65	89.332
88º	Franco da Rocha	76.249.308,49	135.150
89º	Guararema	74.478.622,60	26.439
90º	Itapeva	73.355.900,58	88.491
91º	Jaboticabal	72.080.971,35	72.305
92º	São Roque	71.943.760,15	80.661
93º	São João da Boa Vista	71.385.835,23	84.584
94º	Campos do Jordão	71.175.941,83	48.324
95º	Francisco Morato	69.059.112,76	157.603
96º	Lorena	68.436.643,11	83.224
97º	Caieiras	66.332.808,58	88.841
98º	Mairiporã	65.909.595,96	84.104
99º	Peruíbe	65.052.632,03	61.030
100º	Ilhabela	62.848.742,92	29.308
	Total dos 100 maiores	**39.665.301.334,78**	**32.923.008**
	Total dos demais	**9.278.048.437,07**	**8.978.211**
	Total geral	**48.943.349.771,85**	**41.901.219**

Fonte: *elaborado por Aequus Consultoria com base nos dados da Secretaria do Tesouro Nacional (STN) e do Instituto Brasileiro de Geografia e Estatística (IBGE).* ***Nota:*** *[1]refere-se a toda a despesa corrente, excluídos os juros e encargos com a dívida, e à despesa com pessoal adotada nesta publicação.*

Valores per capita

Posição	Município	Desp. com custeio[1] per capita	Despesa com custeio[1]	População 2012
		em R$		
1º	Borá	5.349,48	4.317.028,00	807
2º	Paulínia	4.225,65	366.786.248,73	86.800
3º	Nova Castilho	3.540,61	4.057.537,24	1.146
4º	Paulistânia	2.933,31	5.218.360,44	1.779
5º	Guararema	2.817,00	74.478.622,60	26.439
6º	Trabiju	2.809,90	4.408.740,46	1.569
7º	Ilha Comprida	2.732,26	25.617.697,84	9.376
8º	Rifaina	2.657,67	9.176.937,68	3.453
9º	Jaguariúna	2.625,76	122.184.648,45	46.533
10º	Arco-Íris	2.602,33	4.918.404,71	1.890
11º	Queiroz	2.560,93	7.439.503,86	2.905
12º	Santa Salete	2.544,30	3.709.585,25	1.458
13º	Barueri	2.527,62	620.914.731,27	245.652
14º	Fernão	2.511,31	3.975.406,21	1.583
15º	São Sebastião	2.423,10	184.989.341,02	76.344
16º	Icém	2.379,06	18.002.383,08	7.567
17º	Sandovalina	2.351,98	8.918.698,46	3.792
18º	Louveira	2.350,38	91.951.405,37	39.122
19º	Cajamar	2.316,13	153.167.954,73	66.131
20º	Bertioga	2.279,96	114.691.289,77	50.304
21º	Mira Estrela	2.266,52	6.468.638,51	2.854
22º	Santa Cruz da Esperança	2.264,39	4.476.691,34	1.977
23º	Colômbia	2.247,72	13.488.564,80	6.001
24º	Gavião Peixoto	2.246,49	10.028.332,57	4.464
25º	Florínia	2.238,51	6.234.264,08	2.785
26º	Monções	2.217,23	4.753.733,88	2.144
27º	União Paulista	2.208,73	3.613.480,33	1.636
28º	Pontes Gestal	2.202,54	5.539.379,79	2.515
29º	Águas de São Pedro	2.198,01	6.224.764,53	2.832
30º	Aspásia	2.186,26	3.939.639,27	1.802
31º	Dirce Reis	2.182,92	3.708.781,08	1.699
32º	Nantes	2.176,93	6.038.816,22	2.774
33º	Ilhabela	2.144,42	62.848.742,92	29.308
34º	Buritizal	2.142,26	8.806.814,54	4.111
35º	Pedrinhas Paulista	2.118,52	6.253.860,09	2.952
36º	Vinhedo	2.117,66	139.949.701,88	66.087
37º	Santa Clara d'Oeste	2.116,98	4.401.211,75	2.079
38º	Sebastianópolis do Sul	2.111,84	6.557.266,04	3.105
39º	Flora Rica	2.104,89	3.553.062,26	1.688
40º	Narandiba	2.092,95	9.148.267,74	4.371
41º	Ribeirão dos Índios	2.078,60	4.535.505,28	2.182
42º	Luís Antônio	2.053,09	24.452.305,69	11.910
43º	Cândido Rodrigues	2.045,03	5.474.537,00	2.677
44º	Zacarias	2.030,31	4.860.555,94	2.394
45º	Ouroeste	2.025,78	17.674.916,81	8.725
46º	Santana da Ponte Pensa	2.017,85	3.234.612,66	1.603
47º	Marapoama	2.005,06	5.399.627,85	2.693
48º	Ariranha	2.004,84	17.460.130,17	8.709
49º	Mesópolis	1.987,56	3.736.620,64	1.880
50º	São João do Pau d'Alho	1.967,64	4.116.294,81	2.092
51º	Lourdes	1.952,76	4.192.569,76	2.147
52º	Jumirim	1.932,52	5.583.041,92	2.889
53º	Rubiácea	1.928,00	5.377.178,71	2.789
54º	Brejo Alegre	1.914,58	5.004.724,28	2.614
55º	Suzanápolis	1.912,05	6.640.545,91	3.473
56º	Santana de Parnaíba	1.897,09	216.164.120,30	113.945
57º	Santa Rita d'Oeste	1.881,44	4.743.108,59	2.521
58º	Taquaral	1.873,40	5.108.752,61	2.727
59º	Parisi	1.836,48	3.755.606,64	2.045
60º	Jambeiro	1.835,50	10.194.377,88	5.554
61º	Borebi	1.815,23	4.262.165,04	2.348
62º	Vitória Brasil	1.814,04	3.169.124,37	1.747
63º	Cruzália	1.808,18	4.021.396,96	2.224
64º	Oscar Bressane	1.794,35	4.548.668,31	2.535
65º	Dolcinópolis	1.794,03	3.745.928,87	2.088
66º	Arapeí	1.792,54	4.436.548,17	2.475
67º	Corumbataí	1.785,84	6.941.563,54	3.887
68º	Nova Guataporanga	1.783,73	3.908.148,50	2.191
69º	Cordeirópolis	1.783,60	38.538.219,94	21.607
70º	Sagres	1.777,70	4.246.914,91	2.389
71º	Santa Mercedes	1.765,89	5.008.060,36	2.836
72º	Adolfo	1.763,18	6.238.125,87	3.538
73º	Bento de Abreu	1.762,03	4.787.440,59	2.717
74º	Lucianópolis	1.761,98	3.989.131,82	2.264
75º	Elisiário	1.741,28	5.575.581,27	3.202
76º	Motuca	1.740,68	7.578.921,57	4.354
77º	Rubinéia	1.733,63	5.027.533,25	2.900
78º	Taciba	1.732,08	10.026.997,75	5.789
79º	Lindóia	1.729,18	11.952.108,92	6.912
80º	Mendonça	1.728,32	8.250.982,18	4.774
81º	Anhembi	1.720,66	10.017.686,32	5.822
82º	Boracéia	1.717,12	7.466.016,77	4.348
83º	São Bernardo do Campo	1.682,87	1.304.032.131,59	774.886
84º	Torre de Pedra	1.682,01	3.819.834,11	2.271
85º	Turmalina	1.678,03	3.221.815,67	1.920
86º	Analândia	1.658,51	7.299.102,48	4.401
87º	Nova Independência	1.658,46	5.340.246,87	3.220
88º	Indiaporã	1.656,27	6.426.324,62	3.880
89º	Santo Antônio do Aracanguá	1.651,29	12.767.741,64	7.732
90º	Gabriel Monteiro	1.645,80	4.453.543,39	2.706
91º	Pardinho	1.641,61	9.375.233,10	5.711
92º	Nuporanga	1.639,98	11.306.016,25	6.894
93º	Platina	1.639,82	5.316.282,98	3.242
94º	Águas de Santa Bárbara	1.638,01	9.267.847,08	5.658
95º	Morro Agudo	1.584,44	47.015.082,12	29.673
96º	Espírito Santo do Turvo	1.580,71	6.844.457,04	4.330
97º	Castilho	1.565,96	28.915.444,26	18.465
98º	Anhumas	1.553,72	5.885.497,18	3.788
99º	Natividade da Serra	1.535,02	10.187.950,98	6.637
100º	Barão de Antonina	1.525,60	4.828.531,48	3.165
	Total dos 100 maiores	**2.087,91**	**4.152.708.020,36**	**1.988.929**
	Total dos demais	**1.122,23**	**44.790.641.751,49**	**39.912.290**
	Total geral	**1.168,07**	**48.943.349.771,85**	**41.901.219**

Fonte: *elaborado por Aequus Consultoria com base nos dados da Secretaria do Tesouro Nacional (STN) e do Instituto Brasileiro de Geografia e Estatística (IBGE).* ***Nota:*** *[1]refere-se a toda a despesa corrente, excluídos os juros e encargos com a dívida, e à despesa com pessoal adotada nesta publicação.*

Investimentos

Desempenho e concentração

Após registrar queda de 3,1% entre 2010 e 2011, os investimentos do conjunto dos municípios paulistas apresentaram um aumento de 9%, passando de R$ 11,33 bilhões, em 2011, para R$ 12,35 bilhões, em 2012.

Esse aumento foi influenciado pela expansão dos investimentos nas cidades do interior, especialmente as com menos de 100 mil habitantes, cujo acréscimo respondeu por 80,5% do incremento do total do interior. Dentre essas, destacam-se as expansões dos investimentos das cidades de Louveira, que passou de R$ 60,4 milhões, em 2011, para R$ 140,1 milhões, em 2012, e São José do Rio Pardo, que aumentou de R$ 6,7 milhões para R$ 34,5 milhões.

Entre os municípios de menor porte populacional destacaram-se Taguaí, Vitória Brasil, Santa Rita d'Oeste e Pedra Bela, cujos investimentos aumentaram em mais de dez vezes, porém o volume dessa expansão foi bem menor, entre R$ 971,3 mil e R$ 4,8 milhões.

Os investimentos paulistas só não apresentaram um aumento maior devido à forte redução dos investimentos em grandes cidades, como Guarulhos (- R$ 119,6 milhões), Barueri (- R$ 94,9 milhões), Americana (- R$ 75,2 milhões), Piracicaba (- R$ 68,6 milhões) e Santo André (- R$ 65,9 milhões). Desconsiderando-se o desempenho dessas cidades, o aumento dos investimentos no interior sobe de 7,3% para 14,7%.

Entre os municípios maiores, com mais de 100 mil habitantes, exceto a capital, destacam-se Várzea Paulista (325%), Catanduva (143,1%), Franco da Rocha (132,3%), Itaquaquecetuba (113,8%) e Rio Claro (105,9%), que mais que dobraram o volume dos investimentos entre 2011 e 2012.

Evolução da despesa com investimentos
em R$ bilhões - IPCA médio de 2012

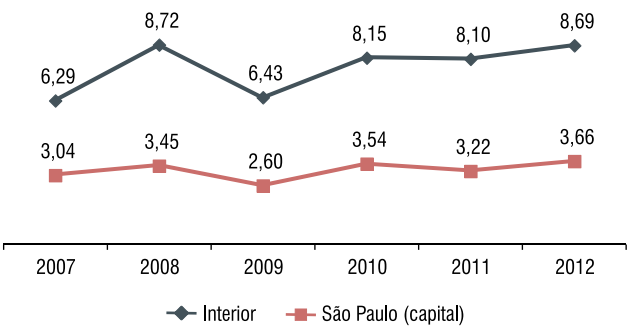

Na capital, os gastos com investimentos passaram de R$ 3,22 bilhões, em 2011, para R$ 3,66 bilhões, em 2012, o que representou um aumento real de 13,4%, com um incremento de R$ 431,3 milhões.

Taxa de crescimento dos investimentos em relação ao ano anterior

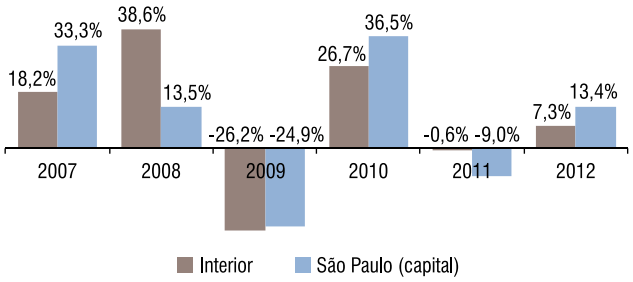

Em 2012, a cidade de São Paulo, sozinha, concentrou 29,5% de todo o investimento municipal paulista. Desde 2006, a fatia da capital no total dos investimentos tem flutuado em torno de 30%. O segundo maior volume de investimento foi realizado por São Bernardo do Campo (R$ 494 milhões e 4% do total), seguido por Barueri (R$ 340,3 milhões e 2,8% do total), Guarulhos (R$ 223,1 milhões e 1,8% do total) e Sorocaba (R$ 219,1 milhões e 1,8% do total).

Participação dos municípios agrupados por faixa populacional no total dos investimentos - 2012

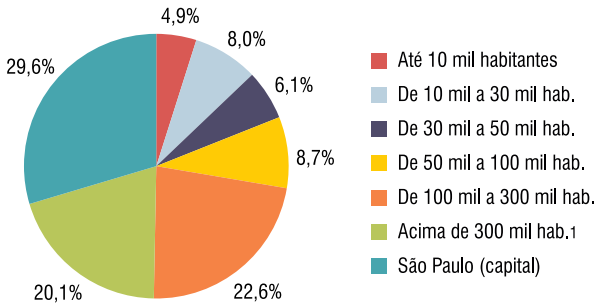

[1]exceto São Paulo

Participação orçamentária

Em 2012, os investimentos responderam, em média, por 11,6% da despesa total dos municípios do interior. As maiores participações foram verificadas em Louveira (45,2%), Guararema

(41,8%), Pedregulho (40,7%), São Francisco (37,7%) e Rio Grande da Serra (35,6%).

Entre os municípios maiores, com mais de 100 mil habitantes, os destaques ficaram com Catanduva (22,6%), Barueri (21,2%), Caraguatatuba (20,1%), Jacareí (18,9%) e Poá (17,8%). Na capital, os investimentos responderam por 10,4% da despesa total.

Participação dos investimentos na despesa total

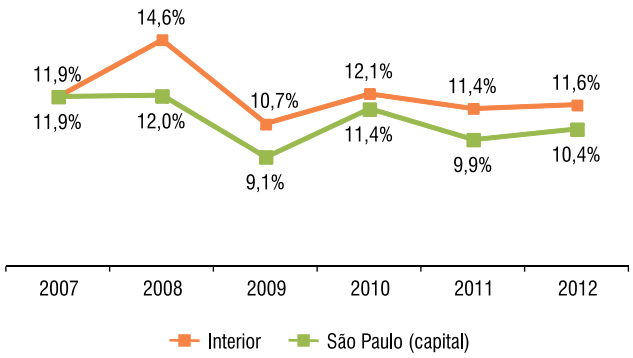

As cinco maiores e menores participações dos investimentos na despesa total dos municípios com mais de 100 mil habitantes - 2012

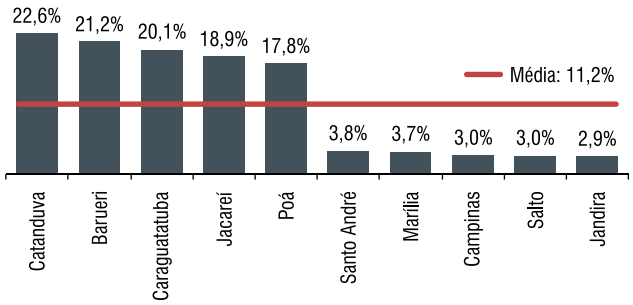

Gasto per capita

Em 2012, os municípios paulistas gastaram, em média, R$ 294,69 com investimentos por habitante. Desconsiderando-se as despesas da capital, esse valor recua para R$ 284,75.

O maior gasto per capita foi registrado em Louveira, de R$ 3.581,77, que subiu da quarta posição em 2011. Guararema ocupou a segunda posição, com R$ 2.817,85, seguida por Ilha Comprida, com R$ 2.177,42. Santa Rita d'Oeste saiu da 381ª posição, em 2011, para a quarta, com R$ 2.108,08. Águas de São Pedro avançou 26 posições, da 31ª para a quinta, com R$ 1.939,70.

São João de Iracema, que havia ocupado a liderança do ranking per capita em 2011, não apresentou dados para 2012 e, por isso, ficou de fora da classificação. Barueri caiu 11 posições, saindo da segunda para a 13ª, com R$ 1.385,19. Nova Independência passou da terceira para a décima posição, com R$ 1.577,54, enquanto que Mira Estrela caiu da quinta para a 34ª, com R$ 949,08.

Os municípios com menos de 10 mil habitantes apresentaram os maiores gastos com investimento per capita, em média, R$ 437,38. Já os municípios com mais de 300 mil habitantes, exceto a capital, registraram o menor gasto por habitante, de R$ 228,86. Na cidade de São Paulo, a despesa per capita alcançou R$ 321,35.

Investimento per capita dos municípios agrupados por faixa populacional - 2012
em R$

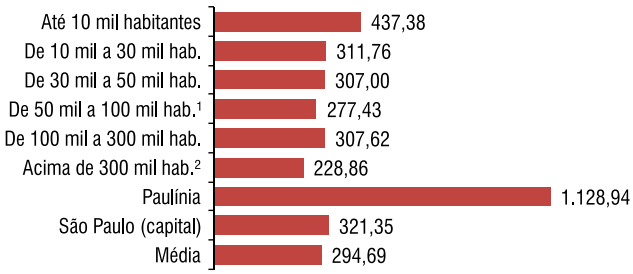

¹exceto Paulínia; ²exceto São Paulo

Recursos próprios X receitas de capital

Os investimentos públicos são financiados por recursos próprios, pelas transferências de capital (Federal e estaduais), pelas operações de crédito e por outras fontes de capital de menor relevância. O conceito de investimentos com recursos próprios, utilizado por **Finanças dos Municípios Paulistas**, equivale ao total da despesa com investimentos (incluídas as inversões financeiras) subtraído o valor das receitas de capital. Dessa forma, é possível avaliar qual parcela da receita corrente dos municípios foi utilizada para investimentos, sem contar com recursos de terceiros, como as operações de crédito e as transferências de capital recebidas do Estado ou da União.

Em 2012, 58,7% do total dos investimentos das cidades do interior foram financiados por recursos próprios, totalizando R$ 5,10 bilhões. Outros R$ 2,72 bilhões (31,2% do total) provieram de transferências de capital, dos quais R$ 1,39 bilhão (16% do total) foram repasses da União e R$ 1,30 bilhão (15% do total) do Governo do Estado de São Paulo. Dentre os 588 municípios do interior que apresentaram dados para o exercício de 2012, 83 também financiaram seus investimentos com recursos provenientes de operações de crédito, que somaram R$ 567,2 milhões, representando 6,5% do total. Outras 298 cidades realizaram alienações de bens, que totalizaram R$ 206,3 milhões, e representaram 2,4% do total dos investimentos. Outras receitas de capital de menor porte totalizaram R$ 101 milhões, ou 1,2% do total.

Evolução dos recursos destinados aos investimentos dos municípios do interior - 2007-2012

Origem dos recursos	2007	2008	2009	2010	2011	2012	Variação 2012/2011
	em R$ mil - IPCA médio de 2012						
Recursos próprios	5.044.218,3	5.934.480,5	4.565.054,0	5.479.780,2	5.583.223,6	5.101.469,5	-8,6%
Receitas de capital	1.247.955,5	2.785.956,9	1.867.482,5	2.672.436,8	2.519.737,0	3.590.532,8	42,5%
Transferências de capital	846.218,8	2.164.615,9	1.336.972,6	1.945.085,2	1.648.543,6	2.716.061,6	64,8%
Transf. da União	393.990,8	1.127.005,3	571.240,3	876.862,2	929.736,7	1.388.948,8	49,4%
Transf. do Estado	419.637,5	1.001.337,1	715.939,8	1.050.083,4	690.597,9	1.299.758,3	88,2%
Outras transf. de capital	32.590,5	36.273,5	49.792,5	18.139,6	28.209,0	27.354,5	-3,0%
Operações de crédito	232.292,5	372.880,2	394.304,9	552.752,0	549.481,5	567.151,7	3,2%
Alienação de bens	67.299,5	184.622,4	105.383,0	102.515,3	212.012,4	206.343,0	-2,7%
Outras receitas de capital	102.144,7	63.838,5	30.822,0	72.084,3	109.699,5	100.976,5	-8,0%
Investimento total	**6.292.173,8**	**8.720.437,4**	**6.432.536,5**	**8.152.217,0**	**8.102.960,6**	**8.692.002,2**	**7,3%**

Fonte: *elaborado por Aequus Consultoria com base nos dados da Secretaria do Tesouro Nacional (STN).*

Composição dos recursos destinados aos investimentos dos municípios do interior - 2007-2012

Origem dos recursos	2007	2008	2009	2010	2011	2012
Recursos próprios	80,2%	68,1%	71,0%	67,2%	68,9%	58,7%
Receitas de capital	19,8%	31,9%	29,0%	32,8%	31,1%	41,3%
Transferências de capital	13,4%	24,8%	20,8%	23,9%	20,3%	31,2%
Transf. da União	6,3%	12,9%	8,9%	10,8%	11,5%	16,0%
Transf. do Estado	6,7%	11,5%	11,1%	12,9%	8,5%	15,0%
Outras transf. de capital	0,5%	0,4%	0,8%	0,2%	0,3%	0,3%
Operações de crédito	3,7%	4,3%	6,1%	6,8%	6,8%	6,5%
Alienação de bens	1,1%	2,1%	1,6%	1,3%	2,6%	2,4%
Outras receitas de capital	1,6%	0,7%	0,5%	0,9%	1,4%	1,2%
Investimento total	**100,0%**	**100,0%**	**100,0%**	**100,0%**	**100,0%**	**100,0%**

Fonte: *elaborado por Aequus Consultoria com base nos dados da Secretaria do Tesouro Nacional (STN).*

As cidades paulistas com até 10 mil habitantes são as mais dependentes das transferências de capital dos demais níveis de governo para a realização de seus investimentos. Em 2012, esses recursos representaram, em média, 56,4% dos investimentos desse grupo, sendo 34,1% provenientes do Estado e 21,7% advindos da União. Nos municípios com mais de 300 mil habitantes, exceto a capital, a participação das transferências de capital nos investimentos foi de 31,6% (21,9% da União e 9,3% do Estado).

Recursos destinados aos investimentos dos municípios agrupados por faixa populacional, 2012

Origem dos recursos	Até 10 mil hab.	De 10 mil a 30 mil hab.	De 30 mil a 50 mil hab.[1]	De 50 mil a 100 mil hab.	De 100 mil a 300 mil hab.	Acima de 300 mil hab.[2]	Paulínia	São Paulo (capital)	Total
	em R$ mil								
Recursos próprios	243.925,0	461.527,2	479.197,6	612.742,2	1.918.982,1	1.287.492,1	97.603,3	830.692,3	5.932.161,8
Receitas de capital	359.855,2	523.746,5	273.682,1	364.693,1	875.449,5	1.192.717,6	388,8	2.825.205,3	6.415.738,1
Transferências de capital	340.567,6	490.274,8	232.410,9	285.278,3	583.341,8	783.799,5	388,8	496.755,3	3.212.816,8
Transf. da União	131.001,8	185.700,6	95.353,5	138.091,9	294.591,4	543.820,7	388,8	56.537,5	1.445.486,3
Transf. do Estado	205.764,8	299.659,5	129.973,4	146.112,2	288.630,9	229.617,6	-	439.777,9	1.739.536,2
Outras transf. de capital	3.800,9	4.914,7	7.084,0	1.074,2	119,5	10.361,2	-	439,9	27.794,4
Operações de crédito	1.871,5	11.091,4	26.638,9	48.701,2	182.725,7	296.123,0	-	94.795,8	661.947,4
Alienação de bens	10.492,6	16.554,8	9.313,5	23.285,4	66.050,1	80.646,6	-	1.699.841,1	1.906.184,2
Outras receitas de capital	6.923,5	5.825,5	5.318,8	7.428,2	43.332,0	32.148,4	-	533.813,2	634.789,7
Investimento total	**603.780,2**	**985.273,7**	**752.879,7**	**977.435,3**	**2.794.431,6**	**2.480.209,7**	**97.992,1**	**3.655.897,7**	**12.347.899,9**

Fonte: *elaborado por Aequus Consultoria com base nos dados da Secretaria do Tesouro Nacional (STN).* ***Notas:*** *[1]exceto Paulínia; [2]exceto São Paulo.*

Participação dos recursos destinados aos investimentos dos municípios agrupados por faixa populacional, 2012

Origem dos recursos	Até 10 mil hab.	De 10 mil a 30 mil hab.	De 30 mil a 50 mil hab.[1]	De 50 mil a 100 mil hab.	De 100 mil a 300 mil hab.	Acima de 300 mil hab.[2]	Paulínia	São Paulo (capital)	Total
	em R$ mil								
Recursos próprios	40,4%	46,8%	63,6%	62,7%	68,7%	51,9%	99,6%	22,7%	48,0%
Receitas de capital	59,6%	53,2%	36,4%	37,3%	31,3%	48,1%	0,4%	77,3%	52,0%
Transferências de capital	56,4%	49,8%	30,9%	29,2%	20,9%	31,6%	0,4%	13,6%	26,0%
Transf. da União	21,7%	18,8%	12,7%	14,1%	10,5%	21,9%	0,4%	1,5%	11,7%
Transf. do Estado	34,1%	30,4%	17,3%	14,9%	10,3%	9,3%	0,0%	12,0%	14,1%
Outras transf. de capital	0,6%	0,5%	0,9%	0,1%	0,0%	0,4%	0,0%	0,0%	0,2%
Operações de crédito	0,3%	1,1%	3,5%	5,0%	6,5%	11,9%	0,0%	2,6%	5,4%
Alienação de bens	1,7%	1,7%	1,2%	2,4%	2,4%	3,3%	0,0%	46,5%	15,4%
Outras receitas de capital	1,1%	0,6%	0,7%	0,8%	1,6%	1,3%	0,0%	14,6%	5,1%
Investimento total	**100,0%**	**100,0%**	**100,0%**	**100,0%**	**100,0%**	**100,0%**	**100,0%**	**100,0%**	**100,0%**

Fonte: *elaborado por Aequus Consultoria com base nos dados da Secretaria do Tesouro Nacional (STN).* ***Notas:*** *[1]exceto Paulínia; [2]exceto São Paulo.*

Na capital, 22,7% dos investimentos foi custeado com recursos da própria prefeitura, o que equivaleu a R$ 830,7 milhões. As transferências de capital arcaram com 13,6% (ou R$ 496,8 milhões), sendo que a maior parte (12% ou R$ 439,8 milhões), adveio do Governo do Estado de São Paulo. As alienações de bens foram importantes na medida em que bancaram 46,5% do total dos investimentos da capital paulista, ou R$ 1,70 bilhão. As operações de crédito foram de R$ 94,8 milhões (2,6% do total), enquanto que as outras receitas de capital de menor relevância totalizaram R$ 533,8 milhões (14,6% do total).

Evolução dos recursos destinados aos investimentos da cidade de São Paulo - 2007-2012

Origem dos recursos	2007	2008	2009	2010	2011	2012	Variação 2012/2011
	em R$ mil - IPCA médio de 2012						
Recursos próprios	2.497.532,2	2.492.347,2	1.475.234,5	454.445,0	2.239.376,1	830.692,3	-62,9%
Receitas de capital	545.684,6	961.958,3	1.120.086,3	3.088.479,4	985.196,2	2.825.205,3	186,8%
Transferências de capital	274.401,0	368.625,4	446.012,8	391.913,7	471.356,4	496.755,3	5,4%
Transf. da União	116.749,1	216.217,9	210.815,8	127.495,4	58.437,1	56.537,5	-3,3%
Transf. do Estado	156.715,0	152.262,5	234.071,1	264.130,7	412.217,5	439.777,9	6,7%
Outras transf. de capital	937,0	144,9	1.125,9	287,5	701,7	439,9	-37,3%
Operações de crédito	30.790,6	13.410,3	21.047,3	22.239,2	30.326,4	94.795,8	212,6%
Alienação de bens	1.271,9	3.680,3	6.096,2	817.423,1	12.749,7	1.699.841,1	13232,5%
Outras receitas de capital	239.221,2	576.242,3	646.930,0	1.856.903,4	470.763,7	533.813,2	13,4%
Investimento total	**3.043.216,8**	**3.454.305,5**	**2.595.320,8**	**3.542.924,4**	**3.224.572,3**	**3.655.897,7**	**13,4%**

Fonte: *elaborado por Aequus Consultoria com base nos dados da Secretaria do Tesouro Nacional (STN).*

Composição dos recursos destinados aos investimentos da cidade de São Paulo - 2007-2012

Origem dos recursos	2007	2008	2009	2010	2011	2012
Recursos próprios	82,1%	72,2%	56,8%	12,8%	69,4%	22,7%
Receitas de capital	17,9%	27,8%	43,2%	87,2%	30,6%	77,3%
Transferências de capital	9,0%	10,7%	17,2%	11,1%	14,6%	13,6%
Transf. da União	3,8%	6,3%	8,1%	3,6%	1,8%	1,5%
Transf. do Estado	5,1%	4,4%	9,0%	7,5%	12,8%	12,0%
Outras transf. de capital	0,0%	0,0%	0,0%	0,0%	0,0%	0,0%
Operações de crédito	1,0%	0,4%	0,8%	0,6%	0,9%	2,6%
Alienação de bens	0,0%	0,1%	0,2%	23,1%	0,4%	46,5%
Outras receitas de capital	7,9%	16,7%	24,9%	52,4%	14,6%	14,6%
Investimento total	**100,0%**	**100,0%**	**100,0%**	**100,0%**	**100,0%**	**100,0%**

Fonte: *elaborado por Aequus Consultoria com base nos dados da Secretaria do Tesouro Nacional (STN).*

EVOLUÇÃO 2007-2012

Investimentos[1]

População 2012	Município	2007	2008	2009	2010	2011	2012	Variação 2012/ 2011	Participação 2012 no total da desp. invest.[1]	Participação 2012 na desp. total[2]	Despesa invest.[1] per capita 2012
		em R$ mil - IPCA médio de 2012						em %			em R$
1.380.447	Até 10 mil habitantes	351.540,5	608.977,2	364.262,4	600.852,7	459.995,0	603.780,2	31,3	4,9	13,9	437,38
3.160.371	De 10 mil a 30 mil hab.	550.311,8	859.116,4	551.623,6	849.011,6	756.695,4	985.273,7	30,2	8,0	12,9	311,76
2.452.416	De 30 mil a 50 mil hab.	461.876,4	684.146,4	435.694,3	552.769,3	556.607,6	752.879,7	35,3	6,1	13,7	307,00
3.523.239	De 50 mil a 100 mil hab.[3]	615.887,9	838.483,3	579.316,2	692.595,0	726.791,0	977.435,3	34,5	7,9	12,4	277,43
86.800	Paulínia	161.624,4	124.180,9	85.974,5	91.582,5	95.662,5	97.992,1	2,4	0,8	11,2	1.128,94
104.150	Caraguatatuba	30.061,7	39.878,8	37.607,0	51.203,2	62.628,1	67.549,9	7,9	0,5	20,1	648,58
104.420	Ourinhos	7.709,2	17.303,5	23.563,7	30.747,5	25.450,5	18.758,3	-26,3	0,2	8,1	179,64
104.533	Itatiba	22.334,3	36.293,7	7.393,9	21.495,9	21.228,9	18.577,2	-12,5	0,2	7,6	177,72
107.382	Salto	16.062,1	16.850,6	18.216,7	27.932,5	19.452,1	6.665,5	-65,7	0,1	3,0	62,07
107.556	Poá	29.960,3	56.895,7	40.284,2	59.480,4	99.647,1	52.223,9	-47,6	0,4	17,8	485,55
109.247	Várzea Paulista	10.877,4	13.311,8	8.627,5	12.322,3	8.097,2	34.414,8	325,0	0,3	16,4	315,02
109.425	Tatuí	9.704,8	14.541,4	24.737,3	12.308,5	14.954,2	18.226,7	21,9	0,1	8,8	166,57
110.390	Valinhos	17.556,6	27.619,0	17.423,5	15.661,1	26.258,1	25.430,9	-3,2	0,2	7,3	230,37
110.755	Votorantim	10.926,6	39.175,3	12.777,5	18.387,2	17.369,8	...	..	...	...	...
110.842	Jandira	4.885,9	14.255,7	6.554,9	20.206,2	10.833,1	5.183,2	-52,2	0,0	2,9	46,76
110.907	Birigui	16.222,5	18.318,0	13.435,4	34.510,8	34.298,5	31.386,8	-8,5	0,3	14,6	283,00
112.401	Sertãozinho	21.823,2	46.272,6	24.088,6	26.241,1	32.687,6	36.420,1	11,4	0,3	11,4	324,02
113.258	Guaratinguetá	25.940,9	24.651,5	13.715,8	12.052,1	15.351,9	13.284,2	-13,5	0,1	6,2	117,29
113.338	Barretos	16.267,0	26.871,7	15.476,0	27.918,7	29.524,2	30.521,3	3,4	0,2	10,5	269,29
113.873	Catanduva	25.839,4	27.333,1	17.754,3	29.749,0	27.880,1	67.770,0	143,1	0,5	22,6	595,14
113.945	Santana de Parnaíba	50.451,9	48.606,4	36.456,1	38.504,2	53.996,6	72.794,2	34,8	0,6	14,2	638,85
114.361	Ribeirão Pires	26.694,0	31.026,0	36.682,6	38.559,5	30.720,0	31.779,8	3,5	0,3	14,1	277,89
120.293	Cubatão	21.744,2	23.724,4	81.141,9	28.812,8	73.906,8	...	..	...	...	...
121.055	Araras	22.103,4	18.807,5	16.760,0	28.745,7	30.441,3	40.473,8	33,0	0,3	12,4	334,34
128.914	Atibaia	38.472,8	44.577,7	32.043,5	40.329,3	26.322,2	43.347,3	64,7	0,4	14,4	336,25
130.201	Botucatu	22.521,1	28.655,0	17.924,6	28.558,1	42.702,2	39.209,2	-8,2	0,3	15,7	301,14
133.900	Jaú	25.642,9	37.144,1	27.386,2	29.777,3	22.569,8	24.787,5	9,8	0,2	8,9	185,12
135.150	Franco da Rocha	9.064,2	18.418,0	8.068,8	15.203,3	10.301,8	23.934,5	132,3	0,2	12,8	177,10
139.211	Mogi Guaçu	12.346,9	22.092,4	13.180,1	22.000,7	15.641,1	18.348,0	17,3	0,1	5,2	131,80
147.219	Itapetininga	20.864,0	33.596,5	27.237,6	31.805,2	23.382,5	35.192,3	50,5	0,3	12,0	239,05
150.023	Bragança Paulista	20.941,3	30.605,6	27.467,4	22.696,6	21.110,6	35.720,8	69,2	0,3	10,8	238,10
150.162	Pindamonhangaba	24.446,6	44.198,1	24.324,1	17.646,8	27.595,8	43.198,9	56,5	0,3	12,9	287,68
150.638	São Caetano do Sul	133.994,9	122.064,7	49.048,3	58.891,6	90.512,8	...	..	...	...	...
156.077	Itapecerica da Serra	21.848,6	32.605,2	29.461,9	52.905,5	41.642,0	39.183,2	-5,9	0,3	13,9	251,05
156.983	Itu	24.399,8	51.410,2	34.302,5	56.675,1	61.584,9	61.756,7	0,3	0,5	16,3	393,40
157.603	Francisco Morato	25.604,5	23.443,5	24.159,1	19.392,1	36.085,5	26.883,4	-25,5	0,2	12,8	170,58
172.222	Ferraz de Vasconcelos	17.999,5	33.206,7	28.533,7	44.634,7	25.079,9	30.328,5	20,9	0,2	13,1	176,10
181.509	Santa Bárbara d'Oeste	50.892,1	58.321,4	45.173,7	25.107,4	30.223,2	34.762,6	15,0	0,3	9,9	191,52
183.441	Araçatuba	19.569,1	32.590,0	19.393,7	31.001,1	33.195,5	55.841,3	68,2	0,5	13,0	304,41
188.977	Rio Claro	42.679,9	56.235,0	27.633,5	40.957,6	40.338,5	83.072,5	105,9	0,7	15,9	439,59
198.758	Hortolândia	46.139,1	51.729,3	45.816,1	63.305,8	71.196,9	69.974,4	-1,7	0,6	14,9	352,06
206.558	Itapevi	31.815,0	58.515,4	28.595,5	40.142,6	45.839,3	49.480,5	7,9	0,4	13,3	239,55
209.027	Cotia	16.116,2	27.527,7	24.349,6	26.764,1	34.886,6	65.201,9	86,9	0,5	12,6	311,93

População 2012	Município	2007	2008	2009	2010	2011	2012	Variação 2012/ 2011	Participação 2012 no total da desp. invest.[1]	Participação 2012 na desp. total[2]	Despesa invest.[1] per capita 2012
		em R$ mil - IPCA médio de 2012						em %			em R$
209.859	Indaiatuba	60.842,1	75.961,8	89.851,9	78.782,5	45.392,7	54.791,9	20,7	0,4	10,4	261,09
210.393	Presidente Prudente	32.625,5	55.343,2	70.513,5	42.368,2	46.480,2	61.460,5	32,2	0,5	15,6	292,12
212.617	Araraquara	38.086,7	97.928,7	28.186,2	65.626,9	43.433,5	47.647,5	9,7	0,4	8,7	224,10
214.223	Jacareí	39.218,7	69.617,5	89.006,6	96.104,1	68.626,8	104.675,3	52,5	0,8	18,9	488,63
214.873	Americana	19.668,4	23.647,5	24.243,1	52.857,6	116.959,3	41.793,1	-64,3	0,3	6,9	194,50
219.664	Marília	27.570,1	41.584,9	37.590,5	34.332,0	43.416,5	20.403,8	-53,0	0,2	3,7	92,89
226.322	São Carlos	68.101,4	59.138,3	62.178,5	65.379,2	45.547,9	70.998,5	55,9	0,6	13,1	313,71
245.148	Embu	27.065,5	46.112,4	51.181,5	62.059,4	42.547,9	57.094,1	34,2	0,5	13,7	232,90
245.652	Barueri	319.281,4	515.972,1	418.055,7	431.821,9	435.184,3	340.275,1	-21,8	2,8	21,2	1.385,19
246.247	Sumaré	25.178,3	23.260,4	17.956,4	43.584,2	25.658,3	22.400,8	-12,7	0,2	4,6	90,97
251.608	Taboão da Serra	29.169,8	53.846,7	27.099,4	36.998,5	48.664,4	77.280,8	58,8	0,6	14,4	307,15
267.583	Suzano	79.337,1	54.175,6	50.827,1	33.932,2	52.786,3	51.299,8	-2,8	0,4	...	191,72
272.390	Praia Grande	89.872,3	177.134,9	89.264,4	59.567,6	106.529,4	112.447,6	5,6	0,9	13,5	412,82
280.096	Limeira	59.755,1	77.252,8	51.643,3	70.965,1	73.159,6	64.457,4	-11,9	0,5	10,5	230,13
283.899	Taubaté	63.591,6	56.206,1	59.013,3	46.761,1	39.424,9	43.310,3	9,9	0,4	6,5	152,56
294.669	Guarujá	72.716,7	61.925,0	49.869,4	49.031,8	70.812,3	79.955,6	12,9	0,6	9,3	271,34
9.083.947	**De 100 mil a 300 mil hab.**	**2.044.604,5**	**2.837.781,4**	**2.203.277,4**	**2.472.806,1**	**2.639.561,6**	**2.794.431,6**	**5,9**	**22,6**	**12,1**	**307,62**
323.307	Franca	17.478,5	44.014,1	26.750,9	56.160,5	60.983,8	72.741,6	19,3	0,6	16,6	224,99
329.144	Itaquaquecetuba	22.079,1	55.102,7	36.226,7	37.317,3	32.346,1	69.143,5	113,8	0,6	14,9	210,07
336.809	São Vicente	20.596,6	42.998,8	22.316,2	84.053,3	34.601,2	46.941,1	35,7	0,4	6,3	139,37
348.146	Bauru	39.576,7	32.925,9	39.550,5	86.074,0	69.516,8	56.807,2	-18,3	0,5	8,4	163,17
369.919	Piracicaba	92.060,2	168.796,8	138.228,2	256.317,8	206.021,3	137.394,0	-33,3	1,1	...	371,42
373.358	Carapicuíba	28.010,0	34.819,9	14.249,0	21.043,5	53.272,6	78.838,0	48,0	0,6	...	211,16
377.183	Jundiaí	95.307,2	152.917,6	96.995,4	139.516,3	97.359,2	95.593,6	-1,8	0,8	8,1	253,44
390.980	Diadema	62.388,2	69.479,9	44.930,9	39.567,2	64.515,4	51.008,0	-20,9	0,4	5,9	130,46
396.468	Mogi das Cruzes	101.186,8	86.093,5	85.194,4	108.778,1	113.894,1	134.382,2	18,0	1,1	15,9	338,95
415.769	São José do Rio Preto	123.932,8	88.554,5	53.108,8	107.145,1	110.601,7	116.552,2	5,4	0,9	11,5	280,33
419.614	Santos	51.232,9	115.719,1	100.696,3	80.075,7	95.512,8	136.281,4	42,7	1,1	8,9	324,78
425.169	Mauá	27.442,8	41.070,4	47.611,6	34.689,9	46.203,9	31.465,1	-31,9	0,3	4,8	74,01
600.692	Sorocaba	118.304,3	157.198,2	134.603,7	150.131,4	245.033,7	219.053,6	-10,6	1,8	14,3	364,67
619.746	Ribeirão Preto	47.444,6	131.175,7	57.428,2	120.193,1	116.475,3	89.996,6	-22,7	0,7	6,0	145,22
643.603	São José dos Campos	189.957,0	272.759,1	141.930,3	172.728,7	228.254,2	177.476,8	-22,3	1,4	10,7	275,76
668.877	Osasco	114.104,1	174.368,7	186.702,2	183.510,4	156.715,6	100.306,0	-36,0	0,8	6,9	149,96
680.496	Santo André	234.722,1	177.287,1	115.280,5	142.502,5	129.629,5	63.758,2	-50,8	0,5	3,8	93,69
774.886	São Bernardo do Campo	327.465,5	329.879,1	200.537,8	316.158,8	542.674,8	493.954,5	-9,0	4,0	17,7	637,45
1.098.630	Campinas	155.481,3	138.521,5	265.379,5	155.993,0	121.334,8	85.398,8	-29,6	0,7	3,0	77,73
1.244.518	Guarulhos	237.557,4	454.069,1	404.667,3	600.643,3	342.700,6	223.117,3	-34,9	1,8	8,4	179,28
10.837.314	**Acima de 300 mil hab.[4]**	**2.106.328,3**	**2.767.751,8**	**2.212.388,1**	**2.892.599,9**	**2.867.647,5**	**2.480.209,7**	**-13,5**	**20,1**	**9,6**	**228,86**
30.524.534	Interior	6.292.173,8	8.720.437,4	6.432.536,5	8.152.217,0	8.102.960,6	8.692.002,2	7,3	70,4	11,6	284,75
11.376.685	São Paulo	3.043.216,8	3.454.305,5	2.595.320,8	3.542.924,4	3.224.572,3	3.655.897,7	13,4	29,6	10,4	321,35
41.901.219	**Total**	**9.335.390,6**	**12.174.742,9**	**9.027.857,3**	**11.695.141,4**	**11.327.532,9**	**12.347.899,9**	**9,0**	**100,0**	**11,2**	**294,69**

Fonte: *elaborado por Aequus Consultoria com base nos dados da Secretaria do Tesouro Nacional (STN) e do Instituto Brasileiro de Geografia e Estatística (IBGE).* ***Notas:*** *[1]refere-se a toda a despesa de capital, excluídas as amortizações da dívida; [2]receita corrente, exceto intraorçamentárias, deduzida da parcela destinada ao Fundeb (ver "Nota metodológica", na página 3); [3]exceto Paulínia; [4]exceto São Paulo.*

RANKING 2012

Investimentos

Valores absolutos

Posição	Município	Investimentos[1] em R$	População 2012
1º	São Paulo	3.655.897.658,33	11.376.685
2º	São Bernardo do Campo	493.954.488,34	774.886
3º	Barueri	340.275.103,18	245.652
4º	Guarulhos	223.117.345,35	1.244.518
5º	Sorocaba	219.053.559,76	600.692
6º	São José dos Campos	177.476.801,29	643.603
7º	Louveira	140.126.019,94	39.122
8º	Piracicaba	137.393.996,05	369.919
9º	Santos	136.281.384,46	419.614
10º	Mogi das Cruzes	134.382.164,00	396.468
11º	São José do Rio Preto	116.552.213,20	415.769
12º	Praia Grande	112.447.582,34	272.390
13º	Jacareí	104.675.252,18	214.223
14º	Osasco	100.305.987,82	668.877
15º	Paulínia	97.992.112,99	86.800
16º	Jundiaí	95.593.592,96	377.183
17º	Ribeirão Preto	89.996.601,45	619.746
18º	Campinas	85.398.844,80	1.098.630
19º	Rio Claro	83.072.452,60	188.977
20º	Guarujá	79.955.632,49	294.669
21º	Carapicuíba	78.837.958,15	373.358
22º	Taboão da Serra	77.280.807,38	251.608
23º	Guararema	74.501.072,70	26.439
24º	Santana de Parnaíba	72.794.221,40	113.945
25º	Franca	72.741.599,78	323.307
26º	São Carlos	70.998.532,47	226.322
27º	Hortolândia	69.974.385,00	198.758
28º	Itaquaquecetuba	69.143.469,90	329.144
29º	Catanduva	67.770.007,68	113.873
30º	Caraguatatuba	67.549.949,91	104.150
31º	Cotia	65.201.904,64	209.027
32º	Limeira	64.457.420,61	280.096
33º	Santo André	63.758.223,13	680.496
34º	Itu	61.756.739,55	156.983
35º	Presidente Prudente	61.460.519,89	210.393
36º	Vinhedo	61.180.961,27	66.087
37º	Embu	57.094.066,39	245.148
38º	Bauru	56.807.211,03	348.146
39º	Araçatuba	55.841.282,74	183.441
40º	Indaiatuba	54.791.851,98	209.859
41º	Poá	52.223.944,93	107.556
42º	Suzano	51.299.768,28	267.583
43º	Diadema	51.008.029,69	390.980
44º	Itapevi	49.480.459,46	206.558
45º	Araraquara	47.647.530,90	212.617
46º	São Vicente	46.941.056,71	336.809
47º	Atibaia	43.347.303,56	128.914
48º	Taubaté	43.310.271,26	283.899
49º	Pindamonhangaba	43.198.939,89	150.162
50º	São Sebastião	42.576.993,20	76.344
51º	Americana	41.793.085,81	214.873
52º	Araras	40.473.804,12	121.055
53º	Botucatu	39.209.150,29	130.201
54º	Itapecerica da Serra	39.183.221,77	156.077
55º	Itanhaém	37.484.310,16	89.332
56º	São Roque	36.436.843,70	80.661
57º	Sertãozinho	36.420.131,95	112.401
58º	Bragança Paulista	35.720.806,73	150.023
59º	Itapetininga	35.192.279,81	147.219
60º	Santa Bárbara d'Oeste	34.762.625,71	181.509
61º	São José do Rio Pardo	34.520.442,94	52.176
62º	Várzea Paulista	34.414.825,02	109.247
63º	Ilhabela	33.723.584,69	29.308
64º	São João da Boa Vista	32.823.917,94	84.584
65º	Bertioga	32.136.129,23	50.304
66º	Ribeirão Pires	31.779.751,17	114.361
67º	Mauá	31.465.123,14	425.169
68º	Birigui	31.386.800,57	110.907
69º	Moji Mirim	30.563.542,13	87.266
70º	Barretos	30.521.345,92	113.338
71º	Ferraz de Vasconcelos	30.328.525,23	172.222
72º	Mongaguá	29.596.392,95	47.984
73º	Leme	28.344.094,30	93.417
74º	Francisco Morato	26.883.374,29	157.603
75º	Peruíbe	26.699.453,71	61.030
76º	Ubatuba	26.449.133,36	80.604
77º	Matão	25.686.461,41	77.546
78º	Valinhos	25.430.865,55	110.390
79º	Jaú	24.787.460,00	133.900
80º	Franco da Rocha	23.934.494,50	135.150
81º	Artur Nogueira	23.196.042,00	45.847
82º	Sumaré	22.400.811,58	246.247
83º	Caieiras	22.145.717,35	88.841
84º	Rio Grande da Serra	21.862.690,81	45.014
85º	Monte Mor	21.740.239,65	50.702
86º	Mairiporã	21.670.712,17	84.104
87º	Pedregulho	21.616.302,84	15.807
88º	Pirassununga	21.257.005,43	70.869
89º	Votuporanga	20.436.195,43	86.059
90º	Ilha Comprida	20.415.452,43	9.376
91º	Marília	20.403.838,62	219.664
92º	Nova Odessa	20.043.712,12	52.627
93º	Andradina	19.789.686,63	55.361
94º	Avaré	18.866.932,00	83.910
95º	Ourinhos	18.758.324,47	104.420
96º	Arujá	18.602.373,65	77.279
97º	Itatiba	18.577.201,67	104.533
98º	Mogi Guaçu	18.347.966,07	139.211
99º	Capivari	18.271.262,37	49.650
100º	Tatuí	18.226.669,84	109.425
	Total dos 100 maiores	**9.793.706.392,24**	**32.529.228**
	Total dos demais	**2.554.193.515,28**	**9.371.991**
	Total geral	**12.347.899.907,52**	**41.901.219**

Fonte: *elaborado por Aequus Consultoria com base nos dados da Secretaria do Tesouro Nacional (STN) e do Instituto Brasileiro de Geografia e Estatística (IBGE).* ***Nota:*** *[1]refere-se a toda despesa de capital, excluídas as amortizações da dívida.*

Valores per capita

Posição	Município	Invest.[1] per capita	Investimentos[1]	População 2012
		em R$		
1º	Louveira	3.581,77	140.126.019,94	39.122
2º	Guararema	2.817,85	74.501.072,70	26.439
3º	Ilha Comprida	2.177,42	20.415.452,43	9.376
4º	Santa Rita d'Oeste	2.108,08	5.314.468,87	2.521
5º	Águas de São Pedro	1.939,70	5.493.239,60	2.832
6º	Anhembi	1.915,18	11.150.150,49	5.822
7º	São Francisco	1.813,09	5.045.834,54	2.783
8º	Rifaina	1.789,46	6.179.016,84	3.453
9º	União Paulista	1.690,52	2.765.697,91	1.636
10º	Nova Independência	1.577,54	5.079.679,45	3.220
11º	Brejo Alegre	1.524,02	3.983.786,23	2.614
12º	Borá	1.517,87	1.224.923,00	807
13º	Barueri	1.385,19	340.275.103,18	245.652
14º	Pedregulho	1.367,51	21.616.302,84	15.807
15º	Anhumas	1.309,25	4.959.440,24	3.788
16º	Analândia	1.307,81	5.755.656,15	4.401
17º	Adolfo	1.279,87	4.528.171,96	3.538
18º	Santa Cruz da Esperança	1.275,88	2.522.422,77	1.977
19º	Santa Salete	1.210,71	1.765.217,67	1.458
20º	Zacarias	1.197,12	2.865.906,21	2.394
21º	Nova Castilho	1.158,83	1.328.023,53	1.146
22º	Ilhabela	1.150,66	33.723.584,69	29.308
23º	Borebi	1.138,70	2.673.659,95	2.348
24º	Paulínia	1.128,94	97.992.112,99	86.800
25º	Cristais Paulista	1.122,69	8.690.741,53	7.741
26º	Campos Novos Paulista	1.117,84	5.135.376,15	4.594
27º	Suzanápolis	1.087,68	3.777.522,98	3.473
28º	Cananéia	1.085,81	13.264.232,44	12.216
29º	Torre de Pedra	1.078,49	2.449.254,18	2.271
30º	Santo Antônio do Pinhal	1.064,41	6.929.287,66	6.510
31º	Lourdes	1.013,12	2.175.172,59	2.147
32º	Narandiba	988,62	4.321.273,28	4.371
33º	Sandovalina	965,61	3.661.589,40	3.792
34º	Mira Estrela	949,08	2.708.683,01	2.854
35º	Vinhedo	925,76	61.180.961,27	66.087
36º	Estrela do Norte	923,53	2.459.372,33	2.663
37º	São João do Pau d'Alho	921,29	1.927.343,66	2.092
38º	Queiroz	872,39	2.534.286,57	2.905
39º	Eldorado	867,08	12.761.627,47	14.718
40º	Monções	852,79	1.828.386,27	2.144
41º	Nova Guataporanga	830,96	1.820.640,24	2.191
42º	Dirce Reis	823,86	1.399.745,77	1.699
43º	Águas da Prata	792,61	6.065.868,90	7.653
44º	Monte Alegre do Sul	780,10	5.677.538,16	7.278
45º	Sebastianópolis do Sul	749,68	2.327.748,43	3.105
46º	Ubirajara	749,01	3.346.587,48	4.468
47º	Paulistânia	734,77	1.307.154,13	1.779
48º	Ribeirão Bonito	730,80	8.966.902,47	12.270
49º	Dolcinópolis	710,05	1.482.574,04	2.088
50º	Ariranha	708,81	6.173.030,95	8.709
51º	Taquaral	701,58	1.913.203,80	2.727
52º	Arco-Íris	697,44	1.318.157,84	1.890
53º	Santópolis do Aguapeí	693,16	3.013.181,95	4.347
54º	Guzolândia	686,36	3.311.014,97	4.824
55º	Monte Castelo	672,63	2.730.885,99	4.060
56º	Pedranópolis	671,83	1.701.061,56	2.532
57º	Corumbataí	668,96	2.600.265,80	3.887
58º	Caconde	663,40	12.314.755,79	18.563
59º	São José do Rio Pardo	661,62	34.520.442,94	52.176
60º	Paranapuã	660,69	2.539.040,12	3.843
61º	Paulicéia	658,90	4.280.213,07	6.496
62º	Caraguatatuba	648,58	67.549.949,91	104.150
63º	Flora Rica	639,28	1.079.099,52	1.688
64º	Santana de Parnaíba	638,85	72.794.221,40	113.945
65º	Bertioga	638,84	32.136.129,23	50.304
66º	São Bernardo do Campo	637,45	493.954.488,34	774.886
67º	Iporanga	637,01	2.713.660,64	4.260
68º	Jambeiro	635,69	3.530.622,97	5.554
69º	Piquerobi	635,27	2.252.672,00	3.546
70º	Ribeira	634,19	2.115.658,96	3.336
71º	Fernando Prestes	629,12	3.491.598,34	5.550
72º	Salmourão	628,85	3.069.401,62	4.881
73º	Pedrinhas Paulista	627,82	1.853.332,72	2.952
74º	Cândido Rodrigues	624,95	1.673.000,00	2.677
75º	Lindóia	623,89	4.312.325,60	6.912
76º	Ouroeste	622,50	5.431.338,15	8.725
77º	Juquiá	619,63	11.807.082,04	19.055
78º	Turmalina	617,24	1.185.091,28	1.920
79º	Mongaguá	616,80	29.596.392,95	47.984
80º	Quatá	615,83	7.988.588,60	12.972
81º	São Bento do Sapucaí	611,14	6.408.463,37	10.486
82º	Trabiju	610,62	958.069,96	1.569
83º	Taquarivaí	608,87	3.199.005,61	5.254
84º	Pereira Barreto	607,35	15.155.166,19	24.953
85º	Vitória Brasil	606,51	1.059.579,96	1.747
86º	Mariápolis	605,90	2.378.780,22	3.926
87º	Pontalinda	601,99	2.501.273,30	4.155
88º	Santa Rosa de Viterbo	598,66	14.504.823,19	24.229
89º	Catanduva	595,14	67.770.007,68	113.873
90º	Oriente	593,62	3.645.444,31	6.141
91º	Piacatu	590,96	3.183.488,94	5.387
92º	Bento de Abreu	590,70	1.604.921,51	2.717
93º	Rubinéia	587,58	1.703.983,13	2.900
94º	Elisiário	585,09	1.873.449,08	3.202
95º	Ouro Verde	570,13	4.503.451,10	7.899
96º	Mesópolis	569,12	1.069.954,77	1.880
97º	Marapoama	562,26	1.514.177,95	2.693
98º	Pontes Gestal	560,01	1.408.437,00	2.515
99º	Jumirim	559,48	1.616.331,56	2.889
100º	São Sebastião	557,70	42.576.993,20	76.344
	Total dos 100 maiores	**866,73**	**1.973.070.525,67**	**2.276.461**
	Total dos demais	**261,83**	**10.374.829.381,85**	**39.624.758**
	Total geral	**294,69**	**12.347.899.907,52**	**41.901.219**

Fonte: *elaborado por Aequus Consultoria com base nos dados da Secretaria do Tesouro Nacional (STN) e do Instituto Brasileiro de Geografia e Estatística (IBGE).* ***Nota:*** *[1]refere-se à toda despesa de capital, excluídas as amortizações da dívida.*

Juros e amortizações da dívida

O pagamento de juros, encargos e amortizações refere-se às dívidas de longo prazo, também chamadas de fundadas ou consolidadas. Elas são originárias de contratos de operações de crédito realizados junto a instituições financeiras, contratos de refinanciamento da dívida com a União, além de dívidas judiciais (precatórios), previdenciárias e trabalhistas. Os juros e encargos são gastos correntes que incluem também as multas e correções monetárias. Já as amortizações são contabilizadas como despesas de capital e referem-se ao abatimento do valor principal.

Desempenho e renegociação da dívida

A despesa com juros e amortizações dos municípios paulistas chegou à marca de R$ 5,47 bilhões em 2012, mostrando um avanço de 2,9% sobre o despendido no ano anterior. A cidade de São Paulo merece uma avaliação à parte, já que é responsável por 69,6% do total desembolsado pelas prefeituras do Estado para financiar suas dívidas.

Evolução da despesa com juros e amortizações da dívida
em R$ bilhões - IPCA médio de 2012

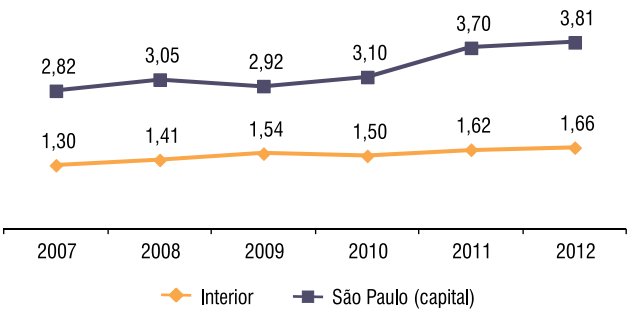

Taxa de crescimento da despesa com juros e amortizações da dívida em relação ao ano anterior

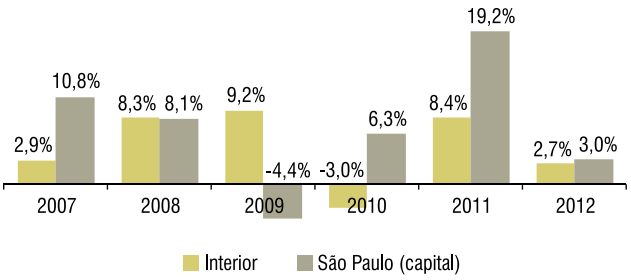

A dívida pública da capital paulista decorre, basicamente, de precatórios judiciais, operações de crédito interno e externo e parcelamento de dívidas com a União. Em 2012, foram gastos R$ 3,81 bilhões, 3% a mais em relação ao ano anterior, diminuindo, assim, o ritmo de crescimento apresentado nos últimos anos, em valores corrigidos pelo Índice Nacional de Preços ao Consumidor Amplo (IPCA).

Do gasto total com juros e amortizações da dívida da capital paulista, em 2012, 78,3% foi destinado ao pagamento do contrato de refinanciamento de dívidas celebrado junto à União, em maio de 2000. Pelo contrato, a União assumiu as dívidas do município, pagando diretamente as instituições financeiras credoras com títulos da dívida pública federal. O montante foi refinanciado para o município de São Paulo em 360 prestações mensais (30 anos), corrigidas pelo Índice Geral de Preços-Disponibilidade Interna (IGP-DI), acrescidas de taxa de juros de 9% ao ano, capitalizadas mensalmente. Pelos cálculos da Secretaria Municipal de Finanças e Desenvolvimento Econômico de São Paulo, "em 2000 a dívida com a União era de R$ 11,3 bilhões" – cerca de R$ 24 bilhões nos preços atuais – "e, até 2012, foram pagos R$ 19,5 bilhões, mas ainda há um saldo devedor de R$ 54 bilhões".

Apesar dos elevados valores já pagos, a capital tem enfrentado dificuldades para se adequar ao estabelecido pela Resolução nº 40, do Senado Federal, que prevê que até 2016 o estoque da dívida seja reduzido para o limite de 120% da receita corrente líquida. De acordo com o Relatório de Gestão Fiscal (RGF) do município, em dezembro de 2012 a dívida consolidada líquida correspondia a 199,8% da receita corrente líquida do município.

Além de São Paulo, outras 175 cidades pelo país (sendo 50 no Estado de São Paulo) firmaram contratos nos mesmos moldes com a União, respaldadas pela Medida Provisória nº 2.185-35/2001. Os municípios e os estados que possuem contratos de dívidas refinanciadas pelo Governo Federal têm questionado a utilização do índice de correção de preços originalmente fixado, que provocou, ao longo da década de 2000, um crescimento acentuado no saldo devedor.

Atendendo à demanda dos estados e municípios, a Câmara dos Deputados aprovou, no dia 23 de outubro de 2013, o Projeto de Lei Complementar (PLC) nº 238/13, do Executivo, que muda o índice de correção das dívidas de estados, do Distrito Federal e de municípios com a União, com recálculo valendo a partir de 1º de janeiro de 2013. O projeto será analisado ainda pelo Senado Federal. Desde 1997, no caso dos estados, e de 2001, no caso

dos municípios, as dívidas são corrigidas mensalmente pelo IGP--DI mais 6%, 7,5% ou 9% ao ano, conforme o contrato. O projeto de lei reduz os juros para 4% e adota o IPCA para corrigir o saldo devedor, no lugar do IGP-DI. Caso a soma dos encargos ultrapasse a taxa Selic, essa deve ser usada para a correção da dívida.

Com a aprovação do PLC nº 238/13, o município de São Paulo, que possui atualmente um saldo devedor de R$ 54 bilhões, teria uma redução do estoque da dívida de até R$ 22 bilhões (40% do montante devido), em valores de janeiro de 2013. Com essa nova proposta, São Paulo seria a cidade mais beneficiada entre os 176 municípios que têm esse tipo de contrato com a União.

Entre os demais municípios, os que mais expandiram seus gastos relativos à dívida foram Mauá, onde a despesa saiu de R$ 25,9 milhões, em 2011, para R$ 45,2 milhões, em 2012, perfazendo uma diferença de R$ 19,3 milhões; e em Cotia, onde a despesa cresceu R$ 12,2 milhões e representou um avanço de 129,3% frente ao ano de 2011. Ainda entre os municípios com mais de 100 mil habitantes, em Barretos os gastos com a dívida municipal subiram 315%. Por outro lado, em Salto os gastos foram cortados em 97,3% no ano de 2012, o que resultou em uma economia de R$ 4,2 milhões quando comparado ao ano anterior.

Participação orçamentária

De um modo geral, as cidades com maior porte populacional são as que mais recorrem aos empréstimos de longo prazo para financiar seus investimentos e, por isso, posteriormente acabam comprometendo maiores percentuais de seu orçamento com essas despesas. As localidades com população acima de 300 mil habitantes, exceto São Paulo, comprometeram, em média, um percentual de 3% da receita corrente com juros e amortização de dívidas, ao passo que naquelas onde a população não supera 10 mil residentes, o percentual foi de 1,3%.

No topo do ranking dos maiores gastos em relação ao seu orçamento aparece a Cidade de São Paulo, com 11,5% de sua receita corrente, sendo comprometida com despesas referentes à sua dívida. Foi seguida por Presidente Venceslau (7,9%), Queluz (7,4%), Itanhaém (7,2%), Tarabai (6,8%) Mauá (6,7%), Serra Negra (6,6%), Igarapava (6,6%) e Presidente Epitácio (6,5%).

Participação dos juros e das amortizações na receita corrente dos municípios paulistas

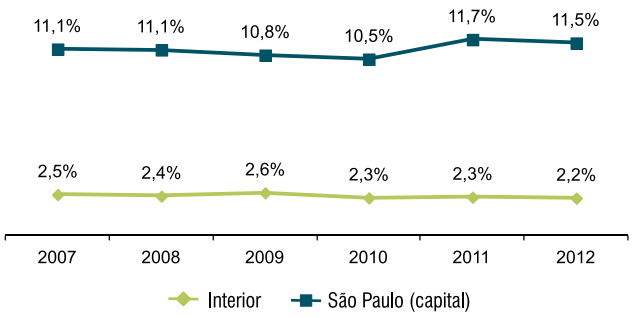

Participação dos juros e das amortizações da dívida na receita corrente dos municípios paulistas agrupados por faixas populacionais - 2012

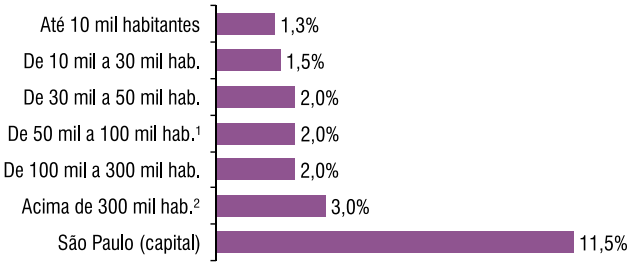

[1]exceto Paulínia; [2]exceto São Paulo

Legislação sobre o endividamento municipal

a) **Dívida consolidada líquida** não pode exceder a 120% da receita corrente líquida (Resolução nº 40, artigo 3º, inciso II, de 20/12/2001, do Senado Federal);
b) **Desembolso anual com amortizações, juros e demais encargos** da dívida consolidada não pode exceder a 11,5% da receita corrente líquida (Resolução nº 43, artigo 7º, inciso I, de 21/12/2001, do Senado Federal); e
c) **Montante das operações realizadas em um exercício financeiro** não pode ser superior a 16% da receita corrente líquida (Resolução nº 43, artigo 7º, inciso I, de 21/12/2001, do Senado Federal).

Prazos para enquadramento da dívida consolidada

A Resolução nº 40, do Senado, estabeleceu um prazo de 15 anos, contados a partir de 2001, para que os municípios possam enquadrar suas dívidas consolidadas líquidas no limite de 120% da receita corrente líquida.

Durante esse período, o montante que excedê-lo deverá ser reduzido na proporção de 1/15 a cada ano. Para os municípios que já estiverem abaixo do valor máximo, ou que alcançarem o enquadramento antes dos 15 anos previstos, vale o disposto no artigo 31 da Lei de Responsabilidade Fiscal (LRF), determinando que, caso ultrapassem os limites da dívida, ela deve ser reconduzida ao nível permitido até o término do terceiro quadrimestre subsequente, reduzindo o excedente em pelo menos 25% no primeiro quadrimestre.

Penalidades

O município que não cumprir as regras para o enquadramento de suas dívidas consolidadas ficará impedido, enquanto perdurar a irregularidade, de contratar operações de crédito e de receber transferências voluntárias (LRF — Lei Complementar nº 101/2000, artigo 31).

EVOLUÇÃO 2007-2012

Juros e amortizações da dívida

População 2012	Município	2007	2008	2009	2010	2011	2012	Variação 2012/ 2011	Participação 2012 no total de juros e am. da dívida	Participação 2012 na rec. corr.[1]	Desp. Juros e am. dívida per capita 2012
		em R$ mil - IPCA médio de 2012						em %			em R$
1.380.447	Até 10 mil habitantes	47.462,0	51.746,1	50.208,0	48.128,5	52.831,6	52.198,9	-1,2	1,0	1,3	37,81
3.160.371	De 10 mil a 30 mil hab.	90.685,3	102.416,7	99.989,0	105.750,1	108.517,7	103.282,1	-4,8	1,9	1,5	32,68
2.452.416	De 30 mil a 50 mil hab.	86.681,3	98.327,5	95.024,9	98.458,2	98.272,8	103.603,5	5,4	1,9	2,0	42,25
3.523.239	De 50 mil a 100 mil hab.[2]	121.181,1	142.129,1	139.888,8	136.465,9	142.532,5	159.090,6	11,6	2,9	2,0	45,15
86.800	Paulínia	3.111,8	2.513,7	15.402,2	55.005,4	26.839,5	28.136,3	4,8	0,5	2,8	324,15
104.150	Caraguatatuba	3.019,2	3.293,9	2.908,8	2.744,2	3.433,4	3.680,6	7,2	0,1	1,1	35,34
104.420	Ourinhos	2.013,7	1.024,7	1.208,5	3.119,5	4.388,3	5.067,0	15,5	0,1	2,2	48,52
104.533	Itatiba	3.688,1	3.288,2	2.623,9	2.412,8	1.901,5	1.855,1	-2,4	0,0	0,8	17,75
107.382	Salto	4.527,7	5.219,9	4.304,1	3.988,3	4.333,1	116,5	-97,3	0,0	0,1	1,08
107.556	Poá	1.204,9	1.154,8	1.126,3	1.996,8	2.381,7	-	-100,0	-	-	-
109.247	Várzea Paulista	4.830,9	3.619,8	4.001,0	4.445,5	6.807,8	5.565,6	-18,3	0,1	3,7	50,95
109.425	Tatuí	1.813,7	1.913,9	1.885,7	2.019,6	2.927,5	2.575,9	-12,0	0,0	1,2	23,54
110.390	Valinhos	8.922,6	8.417,0	8.009,5	10.465,6	8.262,8	8.201,9	-0,7	0,1	2,6	74,30
110.755	Votorantim	21,8	836,7	2.969,6	2.148,8	3.155,0	...	..	...	...	...
110.842	Jandira	4.153,9	4.420,9	4.451,9	4.151,0	4.094,4	4.072,9	-0,5	0,1	2,3	36,74
110.907	Birigui	5.096,9	8.478,1	10.175,0	37,6	1.418,3	1.081,2	-23,8	0,0	0,5	9,75
112.401	Sertãozinho	2.835,3	3.371,3	5.544,3	4.251,2	3.233,3	3.278,6	1,4	0,1	1,0	29,17
113.258	Guaratinguetá	4.061,1	3.811,2	4.811,5	4.305,1	5.892,9	5.314,2	-9,8	0,1	2,4	46,92
113.338	Barretos	305,8	369,5	3.891,5	2.746,4	2.557,4	10.612,1	315,0	0,2	3,8	93,63
113.873	Catanduva	9.113,1	10.030,3	5.828,9	5.985,3	7.474,6	7.457,8	-0,2	0,1	2,6	65,49
113.945	Santana de Parnaíba	5.484,3	5.480,6	4.913,0	5.335,8	4.809,2	3.992,2	-17,0	0,1	0,8	35,04
114.361	Ribeirão Pires	6.047,3	6.391,0	4.133,9	4.524,2	6.403,5	5.322,3	-16,9	0,1	2,8	46,54
120.293	Cubatão	31.754,4	42.328,6	66.181,8	20.242,5	21.440,2	...	..	...	...	...
121.055	Araras	4.805,3	3.935,9	3.434,0	3.820,9	4.080,3	3.779,3	-7,4	0,1	1,2	31,22
128.914	Atibaia	1.853,1	2.746,9	3.375,9	3.852,6	5.779,5	5.712,9	-1,2	0,1	2,1	44,32
130.201	Botucatu	2.455,6	2.213,6	1.839,4	1.656,6	1.477,1	111,1	-92,5	0,0	0,1	0,85
133.900	Jaú	4.092,4	4.395,5	4.191,2	9.851,6	9.950,5	10.606,3	6,6	0,2	4,0	79,21
135.150	Franco da Rocha	3.836,6	4.146,2	5.059,4	4.930,7	5.716,7	6.066,0	6,1	0,1	3,4	44,88
139.211	Mogi Guaçu	10.356,4	8.931,5	7.777,7	9.307,8	7.954,1	7.691,0	-3,3	0,1	2,5	55,25
147.219	Itapetininga	6.712,1	5.539,6	6.371,3	3.199,8	2.895,9	3.401,2	17,5	0,1	1,2	23,10
150.023	Bragança Paulista	1.612,4	2.288,8	980,2	755,9	398,6	714,7	79,3	0,0	0,2	4,76
150.162	Pindamonhangaba	5.785,0	5.506,6	5.895,4	5.652,3	5.399,1	3.739,9	-30,7	0,1	1,2	24,91
150.638	São Caetano do Sul	9.311,7	7.035,8	9.894,2	4.908,5	3.453,9	...	..	...	...	...
156.077	Itapecerica da Serra	5.961,5	7.112,3	7.019,8	7.336,4	5.420,8	3.198,8	-41,0	0,1	1,2	20,49
156.983	Itu	8.961,8	7.765,5	5.282,2	6.562,2	6.952,1	7.212,6	3,8	0,1	1,9	45,94
157.603	Francisco Morato	4.379,2	4.660,7	3.368,2	4.941,7	4.189,2	7.014,9	67,5	0,1	3,4	44,51
172.222	Ferraz de Vasconcelos	8.146,7	4.774,7	4.516,3	4.067,5	7.921,3	6.940,8	-12,4	0,1	3,3	40,30
181.509	Santa Bárbara d'Oeste	11.592,6	10.932,9	9.773,7	5.730,4	5.379,7	7.150,6	32,9	0,1	2,3	39,40
183.441	Araçatuba	13.674,3	16.076,0	3.469,4	9.405,4	9.213,3	15.736,0	70,8	0,3	4,0	85,78
188.977	Rio Claro	10.301,7	7.942,2	11.547,4	10.786,0	14.583,0	14.125,7	-3,1	0,3	2,9	74,75
198.758	Hortolândia	11.323,8	13.186,5	9.523,6	9.489,9	10.202,0	6.347,1	-37,8	0,1	1,3	31,93
206.558	Itapevi	3.472,5	3.265,3	3.257,2	3.093,9	3.325,4	-	-100,0	-	-	-
209.027	Cotia	3.840,9	6.812,5	9.417,9	11.366,3	9.447,0	21.661,6	129,3	0,4	3,8	103,63

População 2012	Município	2007	2008	2009	2010	2011	2012	Variação 2012/ 2011	Participação 2012 no total de juros e am. da dívida	Participação 2012 na rec. corr.[1]	Desp. Juros e am. dívida per capita 2012
		em R$ mil - IPCA médio de 2012						em %			em R$
209.859	Indaiatuba	5.370,9	6.402,9	7.752,1	10.175,3	10.701,4	9.701,0	-9,4	0,2	1,4	46,23
210.393	Presidente Prudente	13.450,1	14.057,5	19.789,8	17.391,8	17.826,5	17.315,4	-2,9	0,3	4,4	82,30
212.617	Araraquara	3.977,7	4.758,9	2.630,4	1.494,0	1.474,0	1.459,2	-1,0	0,0	0,3	6,86
214.223	Jacareí	13.464,7	11.676,2	13.631,2	18.499,1	18.951,6	25.221,8	33,1	0,5	4,6	117,74
214.873	Americana	15.778,0	15.773,2	13.375,7	16.193,1	16.729,4	17.970,3	7,4	0,3	3,4	83,63
219.664	Marília	8.169,2	13.188,7	13.520,3	14.152,3	15.568,3	19.101,2	22,7	0,3	3,8	86,96
226.322	São Carlos	13.841,2	18.439,0	21.153,4	23.478,4	24.238,7	22.539,7	-7,0	0,4	4,4	99,59
245.148	Embu	3.009,8	4.025,4	2.156,8	2.613,3	6.484,9	7.295,1	12,5	0,1	2,0	29,76
245.652	Barueri	-	-	-	-	-	-	..	-	-	-
246.247	Sumaré	25.958,5	20.831,7	14.638,9	20.334,8	23.395,9	15.216,6	-35,0	0,3	3,2	61,79
251.608	Taboão da Serra	6.333,6	7.331,0	8.662,0	5.774,8	3.468,8	3.905,3	12,6	0,1	0,8	15,52
267.583	Suzano	4.585,5	11.222,9	14.208,4	14.280,1	14.669,3	14.164,4	-3,4	0,3	3,1	52,93
272.390	Praia Grande	17.819,2	19.407,8	18.487,5	16.616,0	34.401,0	23.352,5	-32,1	0,4	2,9	85,73
280.096	Limeira	13.674,5	14.972,9	13.749,5	12.842,6	12.292,9	11.978,4	-2,6	0,2	1,9	42,77
283.899	Taubaté	2.365,2	2.673,8	3.751,1	3.785,8	3.426,1	2.988,0	-12,8	0,1	0,4	10,52
294.669	Guarujá	12.238,4	7.579,6	27.242,3	21.951,5	27.865,5	23.311,5	-16,3	0,4	2,8	79,11
9.083.947	**De 100 mil a 300 mil hab.**	**391.406,7**	**415.060,9**	**449.712,9**	**405.219,7**	**450.148,7**	**442.496,9**	**-1,7**	**8,1**	**2,0**	**48,71**
323.307	Franca	9.976,0	11.898,3	17.038,8	8.792,2	8.580,3	7.302,8	-14,9	0,1	1,7	22,59
329.144	Itaquaquecetuba	3.841,4	3.934,1	4.687,7	8.688,9	5.783,1	5.834,1	0,9	0,1	1,5	17,73
336.809	São Vicente	9.191,3	14.847,7	14.409,5	16.255,7	18.567,8	18.138,5	-2,3	0,3	2,9	53,85
348.146	Bauru	19.341,7	28.668,8	38.036,2	27.608,3	30.551,2	32.160,2	5,3	0,6	4,5	92,38
369.919	Piracicaba	9.632,4	11.217,0	10.355,5	17.194,8	10.296,5	21.628,1	110,1	0,4	2,3	58,47
373.358	Carapicuíba	4.937,4	3.647,2	5.088,7	4.824,0	15.596,5	17.100,0	9,6	0,3	4,7	45,80
377.183	Jundiaí	44.621,7	45.921,5	44.716,3	41.592,2	37.892,7	37.724,1	-0,5	0,7	2,9	100,02
390.980	Diadema	25.157,0	25.379,0	30.993,5	26.054,9	27.584,5	31.233,4	13,2	0,6	3,5	79,88
396.468	Mogi das Cruzes	32.638,6	17.672,3	19.657,1	25.462,9	27.419,5	31.302,3	14,2	0,6	3,8	78,95
415.769	São José do Rio Preto	13.704,3	19.771,5	20.130,4	24.766,9	25.884,2	30.721,2	18,7	0,6	3,2	73,89
419.614	Santos	15.518,7	25.153,4	22.043,6	29.049,2	28.824,1	29.711,6	3,1	0,5	1,9	70,81
425.169	Mauá	13.272,9	26.281,0	48.592,9	17.955,7	25.909,7	45.185,7	74,4	0,8	6,7	106,28
600.692	Sorocaba	24.029,0	20.455,6	23.200,6	42.684,6	51.553,6	44.540,7	-13,6	0,8	2,9	74,15
619.746	Ribeirão Preto	24.318,0	23.249,5	34.131,4	19.452,3	24.119,0	29.741,8	23,3	0,5	2,0	47,99
643.603	São José dos Campos	12.429,1	13.010,9	13.925,7	12.544,4	12.628,2	13.118,2	3,9	0,2	0,7	20,38
668.877	Osasco	41.626,2	39.635,0	44.500,8	58.445,6	73.216,8	63.727,1	-13,0	1,2	4,4	95,27
680.496	Santo André	3.631,4	2.508,8	3.169,7	3.898,8	5.897,7	7.864,3	33,4	0,1	0,5	11,56
774.886	São Bernardo do Campo	48.463,5	62.921,9	83.224,4	46.827,2	82.090,5	87.349,7	6,4	1,6	3,3	112,73
1.098.630	Campinas	126.867,6	120.824,3	134.260,3	155.360,6	155.567,5	150.221,9	-3,4	2,7	5,1	136,74
1.244.518	Guarulhos	80.832,1	83.376,7	79.815,5	58.934,1	73.845,8	70.560,6	-4,5	1,3	2,7	56,70
10.837.314	**Acima de 300 mil hab.[3]**	**564.030,2**	**600.374,5**	**691.978,5**	**646.393,1**	**741.809,4**	**775.166,2**	**4,5**	**14,2**	**3,0**	**71,53**
30.524.534	Interior	1.304.558,2	1.412.568,4	1.542.204,4	1.495.420,9	1.620.952,2	1.663.974,4	2,7	30,4	2,2	54,51
11.376.685	São Paulo	2.822.163,3	3.051.132,3	2.917.922,0	3.102.506,1	3.696.846,2	3.808.733,6	3,0	69,6	11,5	334,78
41.901.219	**Total**	**4.126.721,5**	**4.463.700,7**	**4.460.126,4**	**4.597.927,0**	**5.317.798,4**	**5.472.708,0**	**2,9**	**100,0**	**5,1**	**130,61**

Fonte: *elaborado por Aequus Consultoria com base nos dados da Secretaria do Tesouro Nacional (STN) e do Instituto Brasileiro de Geografia e Estatística (IBGE).* ***Notas:*** *[1]receita corrente, exceto intraorçamentárias, deduzida da parcela destinada ao Fundeb (ver "Nota metodológica", na página 3); [2]exceto Paulínia; [3]exceto São Paulo.*

RANKING 2012

Juros e amortizações da dívida

Valores absolutos

Posição	Município	Juros e amort. da dívida *em R$*	População 2012
1º	São Paulo	3.808.733.553,76	11.376.685
2º	Campinas	150.221.942,88	1.098.630
3º	São Bernardo do Campo	87.349.674,46	774.886
4º	Guarulhos	70.560.574,68	1.244.518
5º	Osasco	63.727.068,80	668.877
6º	Mauá	45.185.685,06	425.169
7º	Sorocaba	44.540.661,21	600.692
8º	Jundiaí	37.724.065,78	377.183
9º	Bauru	32.160.200,20	348.146
10º	Mogi das Cruzes	31.302.326,00	396.468
11º	Diadema	31.233.397,11	390.980
12º	São José do Rio Preto	30.721.209,60	415.769
13º	Ribeirão Preto	29.741.759,04	619.746
14º	Santos	29.711.600,20	419.614
15º	Paulínia	28.136.273,09	86.800
16º	Jacareí	25.221.844,62	214.223
17º	Praia Grande	23.352.511,81	272.390
18º	Guarujá	23.311.453,88	294.669
19º	São Carlos	22.539.660,33	226.322
20º	Cotia	21.661.559,01	209.027
21º	Piracicaba	21.628.098,50	369.919
22º	Marília	19.101.168,05	219.664
23º	São Vicente	18.138.466,74	336.809
24º	Americana	17.970.306,67	214.873
25º	Presidente Prudente	17.315.362,36	210.393
26º	Carapicuíba	17.100.041,35	373.358
27º	Itanhaém	16.884.605,02	89.332
28º	Araçatuba	15.735.987,86	183.441
29º	Sumaré	15.216.566,18	246.247
30º	Suzano	14.164.436,42	267.583
31º	Rio Claro	14.125.654,10	188.977
32º	São José dos Campos	13.118.203,81	643.603
33º	Limeira	11.978.396,96	280.096
34º	Moji Mirim	10.799.021,19	87.266
35º	Barretos	10.612.058,35	113.338
36º	Jaú	10.606.288,00	133.900
37º	Indaiatuba	9.701.037,40	209.859
38º	Valinhos	8.201.935,02	110.390
39º	Cajamar	8.024.557,15	66.131
40º	Santo André	7.864.285,51	680.496
41º	Mogi Guaçu	7.690.976,63	139.211
42º	Catanduva	7.457.835,72	113.873
43º	Franca	7.302.844,64	323.307
44º	Embu	7.295.148,40	245.148
45º	Itu	7.212.571,51	156.983
46º	Santa Bárbara d'Oeste	7.150.559,84	181.509
47º	Francisco Morato	7.014.899,27	157.603
48º	Ferraz de Vasconcelos	6.940.846,92	172.222
49º	Itapeva	6.399.196,67	88.491
50º	Hortolândia	6.347.107,00	198.758
51º	Franco da Rocha	6.066.030,53	135.150
52º	Campo Limpo Paulista	5.925.892,05	75.637
53º	Itaquaquecetuba	5.834.107,73	329.144
54º	Presidente Venceslau	5.795.096,37	37.996
55º	Atibaia	5.712.890,99	128.914
56º	Várzea Paulista	5.565.606,02	109.247
57º	Matão	5.508.738,12	77.546
58º	Ribeirão Pires	5.322.278,25	114.361
59º	Guaratinguetá	5.314.213,03	113.258
60º	Ourinhos	5.066.964,14	104.420
61º	São Sebastião	5.026.368,69	76.344
62º	Itapira	4.967.214,82	69.317
63º	Ubatuba	4.818.624,38	80.604
64º	Bertioga	4.810.963,69	50.304
65º	Jaboticabal	4.543.249,11	72.305
66º	Paraguaçu Paulista	4.434.969,04	42.680
67º	Taquaritinga	4.331.280,67	54.279
68º	Caçapava	4.270.410,99	86.054
69º	Bebedouro	4.206.504,53	75.069
70º	Nova Odessa	4.149.760,38	52.627
71º	Mongaguá	4.128.896,01	47.984
72º	Jandira	4.072.866,00	110.842
73º	Votuporanga	4.064.011,75	86.059
74º	Presidente Epitácio	4.063.646,08	41.624
75º	Jales	4.045.680,41	47.137
76º	Mococa	3.993.439,94	66.399
77º	Santana de Parnaíba	3.992.165,88	113.945
78º	Porto Ferreira	3.916.904,13	51.999
79º	Taboão da Serra	3.905.289,03	251.608
80º	Igarapava	3.886.058,28	28.259
81º	Araras	3.779.302,98	121.055
82º	Pindamonhangaba	3.739.909,11	150.162
83º	Serra Negra	3.724.585,87	26.770
84º	Pontal	3.710.493,74	41.840
85º	Caraguatatuba	3.680.572,25	104.150
86º	Ilha Comprida	3.664.170,73	9.376
87º	São Pedro	3.520.988,63	32.231
88º	Vinhedo	3.438.422,33	66.087
89º	Orlândia	3.423.029,31	40.352
90º	Itapetininga	3.401.194,53	147.219
91º	Sertãozinho	3.278.634,20	112.401
92º	Mirassol	3.246.313,86	54.618
93º	Pedreira	3.210.446,61	42.516
94º	Itapecerica da Serra	3.198.768,77	156.077
95º	Leme	3.145.033,03	93.417
96º	Mairiporã	3.131.080,55	84.104
97º	Cruzeiro	3.074.965,19	77.575
98º	Taubaté	2.988.030,47	283.899
99º	Promissão	2.967.967,70	36.364
100º	Tremembé	2.957.352,34	41.915
	Total dos 100 maiores	**5.195.256.868,00**	**31.716.814**
	Total dos demais	**277.451.090,15**	**10.184.405**
	Total geral	**5.472.707.958,15**	**41.901.219**

Fonte: *elaborado por Aequus Consultoria com base nos dados da Secretaria do Tesouro Nacional (STN) e do Instituto Brasileiro de Geografia e Estatística (IBGE).*

Valores per capita

Posição	Município	Juros e am. da dív. per capita	Juros e amortizações da dívida	População 2012
		em R$		
1º	Ilha Comprida	390,80	3.664.170,73	9.376
2º	Monções	390,77	837.816,96	2.144
3º	São Paulo	334,78	3.808.733.553,76	11.376.685
4º	Paulínia	324,15	28.136.273,09	86.800
5º	Águas de São Pedro	249,39	706.281,02	2.832
6º	Rubinéia	244,32	708.516,28	2.900
7º	Arapeí	216,18	535.054,69	2.475
8º	Itanhaém	189,01	16.884.605,02	89.332
9º	Nova Castilho	178,01	204.003,16	1.146
10º	Queluz	159,86	1.860.877,95	11.641
11º	Santa Clara d'Oeste	153,15	318.389,14	2.079
12º	Presidente Venceslau	152,52	5.795.096,37	37.996
13º	Tarabai	141,30	951.114,90	6.731
14º	Taquarivaí	140,24	736.816,86	5.254
15º	Serra Negra	139,13	3.724.585,87	26.770
16º	Igarapava	137,52	3.886.058,28	28.259
17º	Campinas	136,74	150.221.942,88	1.098.630
18º	Nova Independência	132,82	427.693,91	3.220
19º	São José do Barreiro	132,55	539.203,03	4.068
20º	Caiuá	128,55	664.214,58	5.167
21º	Moji Mirim	123,75	10.799.021,19	87.266
22º	Lavrinhas	123,20	822.745,42	6.678
23º	Cajamar	121,34	8.024.557,15	66.131
24º	Jacareí	117,74	25.221.844,62	214.223
25º	Iporanga	117,61	500.997,70	4.260
26º	Santo Antônio do Pinhal	116,19	756.385,14	6.510
27º	São Bernardo do Campo	112,73	87.349.674,46	774.886
28º	São Pedro	109,24	3.520.988,63	32.231
29º	Brodowski	108,77	2.361.163,64	21.707
30º	Mauá	106,28	45.185.685,06	425.169
31º	Luís Antônio	105,90	1.261.326,80	11.910
32º	Campos Novos Paulista	104,85	481.703,18	4.594
33º	Paraguaçu Paulista	103,91	4.434.969,04	42.680
34º	Cotia	103,63	21.661.559,01	209.027
35º	Guaraci	100,33	1.018.081,31	10.147
36º	Jundiaí	100,02	37.724.065,78	377.183
37º	São Carlos	99,59	22.539.660,33	226.322
38º	Presidente Epitácio	97,63	4.063.646,08	41.624
39º	Bertioga	95,64	4.810.963,69	50.304
40º	Osasco	95,27	63.727.068,80	668.877
41º	General Salgado	94,00	1.000.765,17	10.646
42º	Barretos	93,63	10.612.058,35	113.338
43º	Juquitiba	93,32	2.713.873,64	29.081
44º	Sandovalina	92,96	352.491,17	3.792
45º	Aparecida d'Oeste	92,52	404.965,78	4.377
46º	Bauru	92,38	32.160.200,20	348.146
47º	Marabá Paulista	92,02	458.327,61	4.981
48º	Riversul	91,59	550.286,48	6.008
49º	Itapura	90,36	400.824,04	4.436
50º	Pontal	88,68	3.710.493,74	41.840
51º	Ribeira	88,32	294.644,54	3.336
52º	Apiaí	87,53	2.179.037,89	24.894
53º	Estiva Gerbi	87,45	894.073,89	10.224
54º	Marília	86,96	19.101.168,05	219.664
55º	Barra do Turvo	86,34	662.436,83	7.672
56º	Mongaguá	86,05	4.128.896,01	47.984
57º	Pedranópolis	85,98	217.699,91	2.532
58º	Jales	85,83	4.045.680,41	47.137
59º	Araçatuba	85,78	15.735.987,86	183.441
60º	Glicério	85,73	393.176,71	4.586
61º	Praia Grande	85,73	23.352.511,81	272.390
62º	Anhumas	85,42	323.570,03	3.788
63º	Orlândia	84,83	3.423.029,31	40.352
64º	Mirassolândia	83,92	367.501,54	4.379
65º	Americana	83,63	17.970.306,67	214.873
66º	Manduri	83,18	757.039,55	9.101
67º	Presidente Prudente	82,30	17.315.362,36	210.393
68º	Promissão	81,62	2.967.967,70	36.364
69º	Onda Verde	80,51	318.507,98	3.956
70º	Cananéia	80,31	981.038,94	12.216
71º	Guararema	80,02	2.115.616,95	26.439
72º	Diadema	79,88	31.233.397,11	390.980
73º	Taquaritinga	79,80	4.331.280,67	54.279
74º	Narandiba	79,69	348.329,30	4.371
75º	Engenheiro Coelho	79,29	1.314.643,61	16.580
76º	Jaú	79,21	10.606.288,00	133.900
77º	Guarujá	79,11	23.311.453,88	294.669
78º	Mogi das Cruzes	78,95	31.302.326,00	396.468
79º	Nova Odessa	78,85	4.149.760,38	52.627
80º	Campo Limpo Paulista	78,35	5.925.892,05	75.637
81º	Meridiano	78,07	299.024,12	3.830
82º	Areias	77,58	287.892,27	3.711
83º	Itapirapuã Paulista	76,85	301.693,53	3.926
84º	Rosana	76,80	1.459.618,51	19.006
85º	Conchal	76,48	1.958.977,26	25.615
86º	Turmalina	76,41	146.703,81	1.920
87º	Ipeúna	75,79	475.220,55	6.270
88º	Santa Cruz da Conceição	75,76	308.642,48	4.074
89º	Pedreira	75,51	3.210.446,61	42.516
90º	Mirandópolis	75,45	2.091.289,63	27.717
91º	Porto Ferreira	75,33	3.916.904,13	51.999
92º	Tambaú	75,00	1.682.139,65	22.429
93º	Rio Claro	74,75	14.125.654,10	188.977
94º	Igaratá	74,43	663.354,49	8.913
95º	Valinhos	74,30	8.201.935,02	110.390
96º	Sorocaba	74,15	44.540.661,21	600.692
97º	Tapiratiba	73,97	939.948,13	12.707
98º	São José do Rio Preto	73,89	30.721.209,60	415.769
99º	Jaborandi	73,12	483.891,26	6.618
100º	Itapeva	72,31	6.399.196,67	88.491
	Total dos 100 maiores	**226,53**	**4.780.449.690,66**	**21.102.681**
	Total dos demais	**33,28**	**692.258.267,49**	**20.798.538**
	Total geral	**130,61**	**5.472.707.958,15**	**41.901.219**

Fonte: *elaborado por Aequus Consultoria com base nos dados da Secretaria do Tesouro Nacional (STN) e do Instituto Brasileiro de Geografia e Estatística (IBGE).*

Legislativos municipais

Desempenho

Os gastos com o legislativo municipal dos municípios paulistas atingiu a cifra de R$ 2,22 bilhões em 2012, o que significou um adicional de R$ 60,7 milhões em relação a 2011. Descontando o efeito da inflação medida pelo Índice Nacional de Preços ao Consumidor Amplo (IPCA), essa despesa cresceu 2,8% em termos reais, entre 2011 e 2012. Houve queda no ritmo de crescimento se comparado às taxas anuais do período 2007-2010.

Evolução da despesa com os legislativos municipais
em R$ bilhões - IPCA médio de 2012

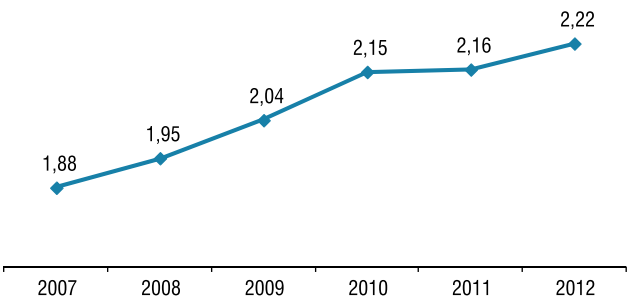

Taxa de crescimento da despesa com o legislativo em relação ao ano anterior

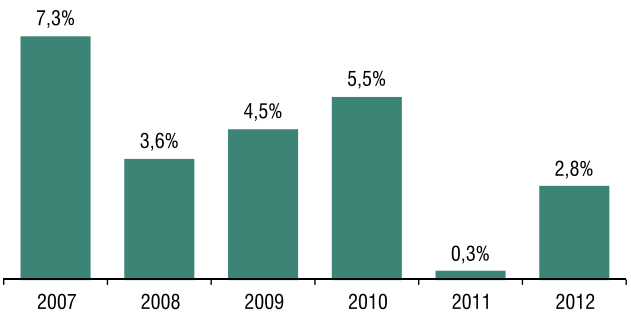

Os recursos que devem ser repassados do poder Executivo ao Legislativo municipal estão atrelados ao montante da receita municipal do ano anterior. O valor deve ficar entre 3,5% e 7% da receita tributária (ISS, IPTU, ITBI e taxas) e de algumas transferências constitucionais (ICMS, IPVA, ITR, IRRF, FPM, IPI-Exportação e IOF-Ouro), dependendo do tamanho populacional do município, conforme estabelecido pelas Emendas Constitucionais nº 25/2000 e nº 58/2009 (veja quadro ao lado).

Os recursos vinculados ao Legislativo representam cerca de 70% da receita corrente para o conjunto dos municípios paulistas. Comparando-se as taxas de crescimento dos recursos destinados ao Legislativo com as da receita corrente do ano anterior, no período de 2005 a 2012, percebe-se que a expansão desses gastos tem sido mais suave que a das receitas correntes. Por exemplo, enquanto a receita corrente de 2011 teve um aumentou de 6,6%, em relação ao ano anterior, a despesa com o Legislativo de 2012 expandiu-se em apenas 2,7%, em relação ao ano anterior. Esse fato explica a queda da participação do gasto com o Legislativo na receita corrente, que caiu de 2,5%, em 2006, para 2,1%, em 2012, conforme mostra o gráfico "Participação da despesa com Legislativo na receita corrente" na página 91.

Limites do gasto com câmaras municipais

Faixas populacionais	Limites máximos EC nº 58
Até 100 mil habitantes	7,0%
De 100 mil e um a 300 mil habitantes	6,0%
De 300 mil e um a 500 mil habitantes	5,0%
De 500 mil e um a 3 milhões de habitantes	4,5%
De 3 milhões e um a 8 milhões de habitantes	4,0%
Acima de 8 milhões de habitantes	3,5%

Fonte: *Emendas Constitucionais nº 25/2000 e 58/2009.*

Na capital paulista o legislativo municipal é composto pela Câmara de Vereadores e pelo Tribunal de Contas do Município. Os gastos com a função legislativa chegaram a R$ 526,4 milhões, em 2012, valor que representou 23,7% do total desta despesa para o conjunto dos municípios paulistas. O Legislativo da capital vem mantendo sua despesa estável há dois anos consecutivos.

Entre os municípios do interior, o crescimento médio foi de 3,7%, em 2012. Considerando somente as cidades com mais de 300 mil habitantes, houve uma retração de -3,8%. Nesse grupo, destacam-se pelo forte crescimento Bauru (32,8%), Piracicaba (14,8%), Ribeirão Preto (10,2%), Diadema (9,8%) e Guarulhos (7,5%). No sentido oposto, Campinas foi a cidade que mais contribuiu para a queda na despesa do grupo. A retração de 8,4% resultou na economia de R$ 5,9 milhões no repasse ao seu Poder Legislativo. Ressalte-se que Campinas reduziu esse item da despesa pelo segundo ano consecutivo: em 2011 havia realizado uma retração de 18,7%, em relação a 2010. Dessa forma, o valor despendido em 2012, de R$ 64,6 milhões, chegou ao mesmo patamar do valor de 2005, considerando-se os valores corrigidos da inflação.

Nas cidades com população entre 100 mil e 300 mil habitantes houve um crescimento de 8,1% na despesa com o legislativo municipal. Nesse conjunto, cabe uma observação sobre os dados de Itu, onde a despesa teve um forte aumento devido ao baixo valor registrado em 2011, de R$ 1,3 milhão, montante que foge muito do verificado em outros anos, quando variou de R$ 4,7 milhões,

em 2009, a R$ 6,4 milhões, em 2012. Afora Itu, o maior aumento dentre os municípios desse grupo que apresentaram dados foi observado em Itapetininga, com 70,5%, entre 2011 e 2012.

Na faixa intermédia, onde os municípios possuem de 50 mil a 100 mil habitantes, exceto Paulínia, houve uma expansão de 10,2%. Os maiores aumentos relativos foram observados em Piedade (115%), Mirassol (33,8%) e Monte Mor (30,9%). Em termos de valores absolutos, os maiores aumentos ocorreram em Cajamar, com acréscimo de R$ 1,2 milhão, e Arujá, com R$ 1 milhão a mais.

No grupo de cidades menores, aquelas com população até 50 mil habitantes, o crescimento ficou acima da média estadual, como pode ser visto no gráfico abaixo.

Taxa de crescimento dos gastos com legislativo dos municípios agrupados por faixas populacionais - 2012/2011

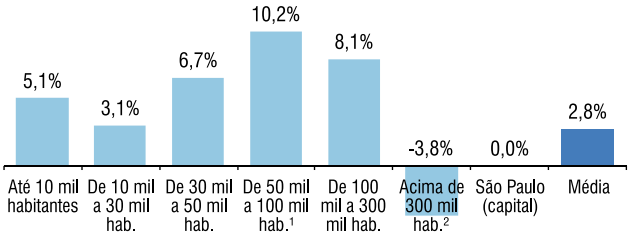

¹exceto Paulínia; ²exceto São Paulo

Participação orçamentária

Em média, 2,1% das receitas correntes municipais foram destinadas ao Poder Legislativo para que esse realizasse suas atribuições. Esse percentual é superior nos pequenos municípios, onde a relação entre o número de vereadores e o porte populacional é maior. Nas localidades com menos de 10 mil residentes, o legislativo consome 3,5% da receita corrente. Na faixa seguinte, a que abrange os municípios com população entre 10 mil e 20 mil moradores, esse percentual é reduzido para 2,6%. Nas demais faixas, o percentual é ainda menor e chega ao valor mais reduzido na capital, com 1,6%, bem abaixo da média. Individualmente, os maiores comprometimentos foram verificados em Presidente Alves (6,5%), Onda Verde (5,9%), Lourdes, Paulistânia, Pratânia, Balbinos, Cruzália e Avaí (5,7% cada um).

Participação da despesa com o legislativo na receita corrente

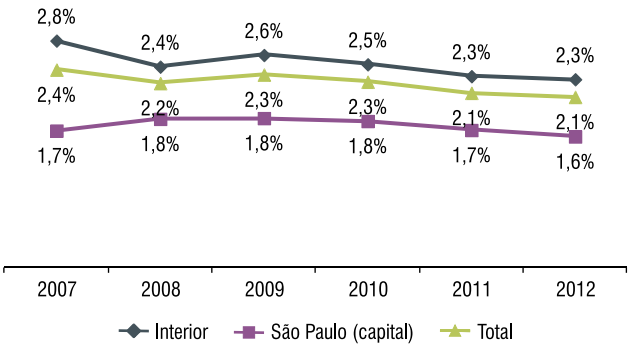

Participação dos gastos com legislativo na receita corrente dos municípios agrupados por faixa populacional - 2012

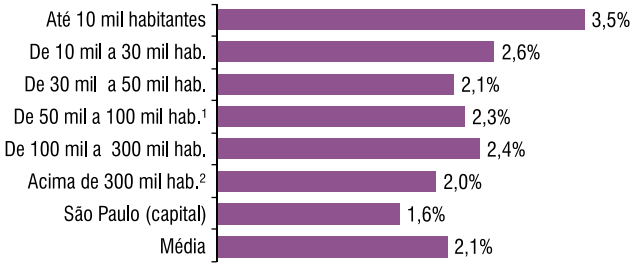

¹exceto Paulínia; ²exceto São Paulo

Número de vereadores

Com a edição da Emenda Constitucional (EC) nº 58/2009, houve um aumento no número de vereadores determinado por município de acordo com seu enquadramento em determinadas faixas populacionais, em relação ao que definia a Resolução n° 21.702/2004, do Tribunal Superior Eleitoral. A EC 58/2009 entrou em vigor no exercício de 2013 e a modificação no número de vereadores veio acompanhada de uma redução na quantidade de faixas populacionais, que passou de 36 para 24.

Número de vereadores por faixa populacional do município

Nº de habitantes do município	Número de vereadores
até 15.000	9
de 15.000 até 30.000	11
de 30.000 até 50.000	13
de 50.000 até 80.000	15
de 80.000 até 120.000	17
de 120.000 até 160.000	19
de 160.000 até 300.000	21
de 300.000 até 450.000	23
de 450.000 até 600.000	25
de 600.000 até 750.000	27
de 750.000 até 900.000	29
de 900.000 até 1.050.000	31
de 1.050.000 até 1.200.000	33
de 1.200.000 até 1.350.000	35
de 1.350.000 até 1.500.000	37
de 1.500.000 até 1.800.000	39
de 1.800.000 até 2.400.000	41
de 2.400.000 até 3.000.000	43
de 3.000.000 até 4.000.000	45
de 4.000.000 até 5.000.000	47
de 5.000.000 até 6.000.000	49
de 6.000.000 até 7.000.000	51
de 7.000.000 até 8.000.000	53
Acima de 8.000.000	55

Fonte: *Emenda Constitucional (EC) nº 58/2009.*

EVOLUÇÃO 2007-2012

Legislativos municipais

População 2012	Município	2007	2008	2009	2010	2011	2012	Variação 2012/ 2011	Participação 2012 no total do legislativo	Participação 2012 na rec. corr.[1]	Desp. com legislativo per capita 2012
		em R$ mil - IPCA médio de 2012						em %			em R$
1.380.447	Até 10 mil habitantes	113.469,9	115.132,4	131.720,5	138.969,7	135.195,2	142.149,9	5,1	3,3	3,5	102,97
3.160.371	De 10 mil a 30 mil hab.	151.306,9	148.963,7	165.413,2	177.003,7	175.364,8	180.743,1	3,1	2,4	2,6	57,19
2.452.416	De 30 mil a 50 mil hab.	88.111,1	90.433,6	99.802,6	106.621,2	106.241,2	113.379,8	6,7	2,1	2,1	46,23
3.523.239	De 50 mil a 100 mil hab.[2]	160.330,3	160.233,1	152.367,7	167.626,1	165.827,9	182.780,5	10,2	2,3	2,3	51,88
86.800	Paulínia	22.874,0	23.737,0	21.870,5	22.206,4	19.433,0	22.764,8	17,2	2,6	2,3	262,27
104.150	Caraguatatuba	8.583,9	8.878,2	9.694,0	9.829,6	10.012,7	9.477,5	-5,4	2,8	2,7	91,00
104.420	Ourinhos	4.533,1	4.441,5	4.222,7	4.454,8	4.437,6	4.020,8	-9,4	1,7	1,8	38,51
104.533	Itatiba	6.415,4	4.582,8	5.030,7	5.986,2	5.593,0	5.758,9	3,0	2,3	2,5	55,09
107.382	Salto	2.311,6	2.446,9	...	2.510,8	2.677,4	2.786,7	4,1	1,3	1,3	25,95
107.556	Poá	1.096,3	...	...	...	...	7.875,0	..	2,7	3,0	73,22
109.247	Várzea Paulista	4.757,7	5.102,6	5.643,8	5.177,6	5.584,8	5.902,0	5,7	2,8	3,9	54,02
109.425	Tatuí	5.304,5	5.514,9	6.668,5	5.134,3	4.350,8	4.522,1	3,9	2,2	2,1	41,33
110.390	Valinhos	8.167,0	12.008,2	8.922,9	11.035,4	12.323,5	12.981,9	5,3	3,7	4,1	117,60
110.755	Votorantim	3.278,2	3.626,2	3.148,3	3.349,8	3.546,9	...	..	...	...	...
110.842	Jandira	5.032,8	5.278,9	6.471,8	5.992,4	6.367,9	6.648,2	4,4	3,7	3,7	59,98
110.907	Birigui	4.294,1	4.779,2	4.695,5	4.602,1	4.565,4	5.078,1	11,2	2,4	2,2	45,79
112.401	Sertãozinho	4.945,2	5.943,2	7.085,5	8.302,9	10.984,2	9.704,7	-11,7	3,0	2,9	86,34
113.258	Guaratinguetá	...	...	6.074,1	6.480,1	...	123,1	..	0,1	0,1	1,09
113.338	Barretos	5.236,1	5.502,1	6.339,3	5.878,2	5.757,6	5.611,8	-2,5	1,9	2,0	49,51
113.873	Catanduva	3.823,8	5.628,9	6.290,6	6.584,9	6.415,2	7.606,0	18,6	2,5	2,6	66,79
113.945	Santana de Parnaíba	10.632,4	10.408,0	10.919,6	10.788,4	11.617,1	12.591,9	8,4	2,5	2,4	110,51
114.361	Ribeirão Pires	4.912,0	5.196,4	5.283,8	5.332,0	5.736,0	6.679,2	16,4	3,0	3,5	58,40
120.293	Cubatão	32.079,2	33.180,4	36.451,1	32.761,1	32.342,5	...	..	...	...	...
121.055	Araras	2.099,3	2.364,0	2.397,8	...	2.503,5	2.682,6	7,2	0,8	0,9	22,16
128.914	Atibaia	7.168,9	7.206,5	7.144,4	7.696,9	7.648,7	9.430,7	23,3	3,1	3,4	73,16
130.201	Botucatu	2.970,5	2.710,1	2.905,5	3.123,3	...	1.745,3	..	0,7	0,7	13,40
133.900	Jaú	2.285,4	2.312,0	2.766,7	3.197,7	3.678,6	4.294,5	16,7	1,5	1,6	32,07
135.150	Franco da Rocha	4.375,0	4.670,2	4.948,1	4.920,7	5.654,0	5.281,0	-6,6	2,8	2,9	39,08
139.211	Mogi Guaçu	6.219,2	5.996,2	433,7	6.357,0	6.069,4	5.831,0	-3,9	1,6	1,9	41,89
147.219	Itapetininga	4.476,3	3.233,7	3.390,6	5.474,1	3.822,7	6.516,1	70,5	2,2	2,3	44,26
150.023	Bragança Paulista	8.203,1	8.124,2	8.845,5	9.275,8	9.303,9	9.008,4	-3,2	2,7	3,0	60,05
150.162	Pindamonhangaba	5.611,6	11.256,5	6.791,6	6.658,3	6.793,2	7.398,4	8,9	2,2	2,4	49,27
150.638	São Caetano do Sul	25.971,8	25.535,0	32.775,3	33.837,2	29.992,0	...	..	...	...	...
156.077	Itapecerica da Serra	7.142,1	8.137,8	9.893,0	8.759,9	8.099,5	8.330,1	2,9	3,0	3,1	53,37
156.983	Itu	...	...	4.727,6	5.556,1	1.290,5	6.412,9	396,9	1,7	1,7	40,85
157.603	Francisco Morato	4.137,7	4.393,1	4.866,8	4.154,2	4.560,2	5.065,5	11,1	2,4	2,4	32,14
172.222	Ferraz de Vasconcelos	...	...	...	...	...	...	..	...	...	...
181.509	Santa Bárbara d'Oeste	4.039,6	5.490,1	6.228,1	8.396,8	8.637,7	9.636,0	11,6	2,7	3,1	53,09
183.441	Araçatuba	12.070,2	12.481,5	13.345,9	12.558,9	13.699,9	14.959,0	9,2	3,5	3,8	81,55
188.977	Rio Claro	14.411,9	14.033,8	12.801,3	13.320,3	14.459,2	16.119,0	11,5	3,1	3,3	85,30
198.758	Hortolândia	10.782,5	13.129,9	17.472,0	15.454,7	17.720,2	17.812,0	0,5	3,8	3,6	89,62
206.558	Itapevi	...	9.331,4	9.802,4	9.177,8	10.223,6	12.518,3	22,4	3,4	3,3	60,60
209.027	Cotia	16.979,7	18.543,0	12.741,0	16.230,3	16.893,8	20.053,3	18,7	3,9	3,5	95,94

População 2012	Município	2007	2008	2009	2010	2011	2012	Variação 2012/ 2011	Participação 2012 no total do legislativo	Participação 2012 na rec. corr.[1]	Desp. com legislativo per capita 2012
		em R$ mil - IPCA médio de 2012						em %			em R$
209.859	Indaiatuba	8.786,7	9.610,0	8.185,7	7.852,9	9.099,1	8.535,3	-6,2	1,6	1,3	40,67
210.393	Presidente Prudente	3.852,3	3.584,9	4.427,1	4.542,2	4.429,7	4.890,7	10,4	1,2	1,2	23,25
212.617	Araraquara	9.026,2	8.019,8	8.274,9	8.154,3	8.134,2	8.293,6	2,0	1,5	1,7	39,01
214.223	Jacareí	13.113,6	12.922,3	13.894,1	15.379,7	14.210,2	15.526,5	9,3	2,8	2,8	72,48
214.873	Americana	9.367,2	10.270,3	10.908,7	11.198,4	11.471,4	11.733,5	2,3	2,0	2,2	54,61
219.664	Marília	8.002,8	8.197,3	8.888,2	9.825,3	9.024,1	9.939,8	10,2	1,8	2,0	45,25
226.322	São Carlos	9.223,9	9.426,7	9.344,3	9.897,8	9.095,3	9.511,2	4,6	1,8	1,9	42,02
245.148	Embu	...	...	...	8.005,7	7.791,2	8.373,0	7,5	2,0	2,2	34,16
245.652	Barueri	22.186,9	24.716,9	27.150,9	30.341,1	31.224,8	32.283,0	3,4	2,0	1,9	131,42
246.247	Sumaré	8.610,3	9.348,5	8.929,4	10.538,3	11.026,6	12.603,0	14,3	2,6	2,6	51,18
251.608	Taboão da Serra	13.940,0	...	15.694,5	14.370,1	15.619,8	...	..	...	...	...
267.583	Suzano	...	...	16.217,7	16.818,4	17.433,0	18.953,5	8,7		4,2	70,83
272.390	Praia Grande	11.831,4	...	12.825,3	12.600,9	13.769,1	15.023,6	9,1	1,8	1,9	55,15
280.096	Limeira	7.130,6	7.556,4	8.225,0	9.344,4	8.990,1	8.913,0	-0,9	1,5	1,4	31,82
283.899	Taubaté	...	13.588,0	16.410,0	18.254,8	19.167,5	21.181,4	10,5	3,2	3,1	74,61
294.669	Guarujá	22.970,7	...	...	...	...	...	..	...	...	...
9.083.947	**De 100 mil a 300 mil hab.**	**444.700,2**	**451.831,6**	**469.133,9**	**497.979,7**	**503.561,2**	**544.470,6**	**8,1**	**2,4**	**2,4**	**59,94**
323.307	Franca	8.014,2	4.983,1	5.604,8	5.482,3	5.272,1	4.945,3	-6,2	1,1	1,1	15,30
329.144	Itaquaquecetuba	5.986,2	6.296,3	7.569,2	7.387,3	7.871,0	8.393,5	6,6	1,8	2,2	25,50
336.809	São Vicente	...	12.652,3	14.176,3	12.341,5	12.898,7	12.477,3	-3,3	1,7	2,0	37,05
348.146	Bauru	7.041,4	6.866,0	8.647,7	9.141,0	9.169,5	12.176,9	32,8	1,8	1,7	34,98
369.919	Piracicaba	14.810,3	16.849,1	16.188,1	18.411,3	17.823,7	20.462,5	14,8		2,2	55,32
373.358	Carapicuíba	8.382,8	9.070,9	9.937,4	10.051,2	11.043,9	...	..	...	...	...
377.183	Jundiaí	17.678,6	17.865,3	17.134,2	19.208,0	18.176,0	17.485,3	-3,8	1,5	1,4	46,36
390.980	Diadema	18.321,1	19.194,1	19.806,2	21.450,9	21.663,7	23.775,5	9,8	2,8	2,6	60,81
396.468	Mogi das Cruzes	20.743,9	17.117,7	18.592,7	17.007,4	17.532,3	18.354,7	4,7	2,2	2,2	46,30
415.769	São José do Rio Preto	9.793,6	9.797,8	10.810,2	10.796,0	11.045,8	11.628,1	5,3	1,2	1,2	27,97
419.614	Santos	34.557,9	39.373,8	44.852,3	42.281,5	46.345,8	47.993,5	3,6	3,2	3,1	114,38
425.169	Mauá	...	...	...	...	...	...	..	...	...	...
600.692	Sorocaba	...	...	22.160,2	24.768,4	27.396,7	29.298,9	6,9	1,9	1,9	48,78
619.746	Ribeirão Preto	30.757,1	33.815,5	32.597,2	32.271,3	31.360,3	34.556,2	10,2	2,3	2,3	55,76
643.603	São José dos Campos	31.925,4	32.962,6	35.989,7	34.623,1	...	...	..	...	...	...
668.877	Osasco	29.629,7	31.856,6	31.958,3	34.120,9	33.864,8	34.724,9	2,5	2,4	2,4	51,92
680.496	Santo André	31.189,0	30.808,4	30.684,2	32.590,2	34.784,2	35.910,7	3,2	2,1	2,3	52,77
774.886	São Bernardo do Campo	...	31.407,8	32.821,2	39.159,7	52.582,3	51.701,7	-1,7	1,9	1,9	66,72
1.098.630	Campinas	79.774,6	83.245,6	84.637,7	86.741,7	70.487,1	64.554,0	-8,4	2,3	2,2	58,76
1.244.518	Guarulhos	61.116,9	61.439,2	65.101,9	61.404,2	62.171,1	66.840,8	7,5	2,5	2,6	53,71
10.837.314	**Acima de 300 mil hab.[3]**	**481.169,8**	**465.602,1**	**509.269,5**	**519.238,0**	**526.455,9**	**506.486,2**	**-3,8**	**2,0**	**2,0**	**46,74**
30.524.534	Interior	1.461.962,3	1.455.933,6	1.549.577,9	1.629.644,9	1.632.079,2	1.692.775,0	3,7	2,3	2,3	55,46
11.376.685	São Paulo	420.993,8	495.731,7	490.746,2	523.233,8	526.362,2	526.352,1	0,0	1,5	1,6	46,27
41.901.219	**Total**	**1.882.956,1**	**1.951.665,3**	**2.040.324,1**	**2.152.878,7**	**2.158.441,4**	**2.219.127,1**	**2,8**	**2,0**	**2,1**	**52,96**

Fonte: *elaborado por Aequus Consultoria com base nos dados da Secretaria do Tesouro Nacional (STN) e do Instituto Brasileiro de Geografia e Estatística (IBGE).* ***Notas:*** *[1]receita corrente, exceto intraorçamentárias, deduzida da parcela destinada ao Fundeb (ver "Nota metodológica", na página 3); [2]exceto Paulínia; [3]exceto São Paulo.*

RANKING 2012

Legislativos municipais

Valores absolutos

Posição	Município	Despesa com legislativo *em R$*	População 2012
1º	São Paulo	526.352.145,54	11.376.685
2º	Guarulhos	66.840.762,76	1.244.518
3º	Campinas	64.554.049,22	1.098.630
4º	São Bernardo do Campo	51.701.661,05	774.886
5º	Santos	47.993.538,95	419.614
6º	Santo André	35.910.711,89	680.496
7º	Osasco	34.724.861,93	668.877
8º	Ribeirão Preto	34.556.157,68	619.746
9º	Barueri	32.283.005,98	245.652
10º	Sorocaba	29.298.854,59	600.692
11º	Diadema	23.775.460,70	390.980
12º	Paulínia	22.764.834,41	86.800
13º	Taubaté	21.181.377,05	283.899
14º	Piracicaba	20.462.544,69	369.919
15º	Cotia	20.053.275,42	209.027
16º	Suzano	18.953.546,69	267.583
17º	Mogi das Cruzes	18.354.699,00	396.468
18º	Hortolândia	17.812.000,00	198.758
19º	Jundiaí	17.485.280,68	377.183
20º	Rio Claro	16.119.045,81	188.977
21º	Jacareí	15.526.519,58	214.223
22º	Praia Grande	15.023.604,30	272.390
23º	Araçatuba	14.959.032,35	183.441
24º	Valinhos	12.981.897,05	110.390
25º	Sumaré	12.602.988,48	246.247
26º	Santana de Parnaíba	12.591.872,42	113.945
27º	Itapevi	12.518.280,40	206.558
28º	São Vicente	12.477.318,04	336.809
29º	Bauru	12.176.854,94	348.146
30º	São Sebastião	12.056.192,20	76.344
31º	Americana	11.733.494,59	214.873
32º	São José do Rio Preto	11.628.134,49	415.769
33º	Marília	9.939.831,67	219.664
34º	Sertãozinho	9.704.724,46	112.401
35º	Santa Bárbara d'Oeste	9.635.992,60	181.509
36º	São Carlos	9.511.158,90	226.322
37º	Caraguatatuba	9.477.487,27	104.150
38º	Atibaia	9.430.703,67	128.914
39º	Bragança Paulista	9.008.386,53	150.023
40º	Limeira	8.913.002,99	280.096
41º	Cajamar	8.767.075,77	66.131
42º	Indaiatuba	8.535.311,98	209.859
43º	Arujá	8.402.390,40	77.279
44º	Itaquaquecetuba	8.393.467,04	329.144
45º	Embu	8.373.043,29	245.148
46º	Itapecerica da Serra	8.330.054,68	156.077
47º	Araraquara	8.293.607,31	212.617
48º	Bertioga	7.960.790,78	50.304
49º	Poá	7.875.000,00	107.556
50º	Catanduva	7.605.951,29	113.873
51º	Ubatuba	7.461.997,00	80.604
52º	Pindamonhangaba	7.398.441,77	150.162
53º	Ribeirão Pires	6.679.185,01	114.361
54º	Jandira	6.648.185,42	110.842
55º	Itapetininga	6.516.080,92	147.219
56º	Louveira	6.445.679,59	39.122
57º	Itu	6.412.908,94	156.983
58º	Várzea Paulista	5.901.975,68	109.247
59º	Mogi Guaçu	5.831.033,98	139.211
60º	Lorena	5.815.232,16	83.224
61º	Campo Limpo Paulista	5.793.372,01	75.637
62º	Itatiba	5.758.850,20	104.533
63º	Barretos	5.611.813,20	113.338
64º	Itanhaém	5.411.572,00	89.332
65º	Franco da Rocha	5.281.004,43	135.150
66º	Mongaguá	5.163.176,64	47.984
67º	Itapeva	5.138.570,00	88.491
68º	Lins	5.124.559,60	72.260
69º	Birigui	5.078.141,63	110.907
70º	Francisco Morato	5.065.516,01	157.603
71º	Mairiporã	4.973.708,25	84.104
72º	Franca	4.945.330,36	323.307
73º	Presidente Prudente	4.890.709,11	210.393
74º	Tatuí	4.522.133,27	109.425
75º	Vinhedo	4.491.714,88	66.087
76º	Caçapava	4.490.632,88	86.054
77º	Campos do Jordão	4.427.561,18	48.324
78º	Santa Isabel	4.341.702,42	51.467
79º	Jaú	4.294.466,00	133.900
80º	Peruíbe	4.259.532,31	61.030
81º	Lençóis Paulista	4.249.998,81	62.393
82º	Ourinhos	4.020.848,94	104.420
83º	Avaré	4.011.188,00	83.910
84º	Monte Mor	3.999.412,66	50.702
85º	Agudos	3.761.357,36	34.833
86º	Matão	3.709.000,00	77.546
87º	Mairinque	3.680.262,87	43.714
88º	Capivari	3.650.974,87	49.650
89º	Nova Odessa	3.527.999,79	52.627
90º	Moji Mirim	3.467.820,32	87.266
91º	Vargem Grande Paulista	3.302.912,18	44.555
92º	Tupã	3.256.766,38	63.498
93º	Ilhabela	3.211.064,62	29.308
94º	Pereira Barreto	3.169.908,70	24.953
95º	São Roque	3.125.694,04	80.661
96º	Castilho	3.045.804,01	18.465
97º	São José do Rio Pardo	3.030.773,25	52.176
98º	Fernandópolis	2.991.347,03	65.157
99º	Alumínio	2.958.774,91	17.079
100º	Tremembé	2.909.016,59	41.915
	Total dos 100 maiores	**1.668.867.695,69**	**30.594.721**
	Total dos demais	**550.259.425,55**	**11.306.498**
	Total geral	**2.219.127.121,24**	**41.901.219**

Fonte: *elaborado por Aequus Consultoria com base nos dados da Secretaria do Tesouro Nacional (STN) e do Instituto Brasileiro de Geografia e Estatística (IBGE).*

Valores per capita

Posição	Município	Desp. com legislativo per capita	Despesa com legislativo	População 2012
		em R$		
1º	Borá	461,53	372.458,00	807
2º	Nova Castilho	348,01	398.814,56	1.146
3º	Fernão	306,94	485.889,70	1.583
4º	Paulistânia	304,76	542.163,13	1.779
5º	União Paulista	298,14	487.762,28	1.636
6º	Sandovalina	285,57	1.082.897,43	3.792
7º	Monções	273,85	587.138,68	2.144
8º	Paulínia	262,27	22.764.834,41	86.800
9º	Santa Clara d'Oeste	252,70	525.366,11	2.079
10º	Brejo Alegre	252,09	658.954,36	2.614
11º	Águas de São Pedro	247,37	700.549,02	2.832
12º	Cruzália	247,33	550.061,99	2.224
13º	Zacarias	247,28	592.000,00	2.394
14º	Sebastianópolis do Sul	240,48	746.705,91	3.105
15º	Pontes Gestal	235,77	592.963,60	2.515
16º	Vitória Brasil	234,15	409.051,89	1.747
17º	Lourdes	233,85	502.075,19	2.147
18º	Nova Independência	232,99	750.216,46	3.220
19º	Onda Verde	224,72	889.008,00	3.956
20º	Ouroeste	222,34	1.939.929,68	8.725
21º	Aspásia	221,98	400.000,00	1.802
22º	Florínia	218,19	607.645,68	2.785
23º	Arco-Íris	217,98	411.979,63	1.890
24º	Nantes	211,38	586.356,73	2.774
25º	Colômbia	208,30	1.249.995,73	6.001
26º	Santa Salete	205,50	299.620,06	1.458
27º	Dirce Reis	201,49	342.329,28	1.699
28º	Parisi	199,13	407.230,74	2.045
29º	Guarani d'Oeste	198,89	390.821,00	1.965
30º	Quadra	195,05	648.536,50	3.325
31º	Embaúba	190,03	458.917,17	2.415
32º	Arapeí	187,88	465.000,00	2.475
33º	Mendonça	186,99	892.704,55	4.774
34º	Mombuca	186,61	614.141,38	3.291
35º	Óleo	186,40	489.302,92	2.625
36º	São João das Duas Pontes	183,78	469.000,00	2.552
37º	Suzanápolis	180,49	626.826,71	3.473
38º	Floreal	180,12	534.945,88	2.970
39º	Ilha Comprida	178,37	1.672.414,93	9.376
40º	Pedrinhas Paulista	174,38	514.783,72	2.952
41º	Alumínio	173,24	2.958.774,91	17.079
42º	Mesópolis	172,43	324.162,61	1.880
43º	Águas de Santa Bárbara	171,35	969.505,40	5.658
44º	Taquaral	170,51	464.971,82	2.727
45º	Bento de Abreu	168,76	458.512,39	2.717
46º	Itapura	167,72	743.985,36	4.436
47º	Marapoama	166,56	448.559,18	2.693
48º	Queiroz	165,09	479.578,97	2.905
49º	Castilho	164,95	3.045.804,01	18.465
50º	Ribeirão dos Índios	164,79	359.567,58	2.182
51º	Louveira	164,76	6.445.679,59	39.122
52º	Dolcinópolis	164,30	343.059,04	2.088
53º	Platina	164,25	532.496,73	3.242
54º	Magda	163,49	517.776,03	3.167
55º	Indiaporã	158,92	616.621,93	3.880
56º	Bertioga	158,25	7.960.790,78	50.304
57º	Presidente Alves	158,02	646.941,91	4.094
58º	São Sebastião	157,92	12.056.192,20	76.344
59º	Pedranópolis	154,20	390.439,70	2.532
60º	Avaí	153,31	768.690,06	5.014
61º	Itaóca	152,82	493.453,06	3.229
62º	Turmalina	151,14	290.196,30	1.920
63º	Barão de Antonina	149,12	471.971,25	3.165
64º	Piquerobi	148,69	527.238,00	3.546
65º	Buritizal	148,62	610.956,98	4.111
66º	Luís Antônio	148,40	1.767.490,65	11.910
67º	Macedônia	147,54	538.536,18	3.650
68º	Pardinho	147,44	842.037,72	5.711
69º	Paulicéia	147,01	955.000,00	6.496
70º	Guaimbê	146,47	799.422,52	5.458
71º	Jumirim	146,45	423.098,43	2.889
72º	Pratânia	146,32	687.241,63	4.697
73º	Gavião Peixoto	146,14	652.388,25	4.464
74º	São João do Pau d'Alho	144,72	302.747,94	2.092
75º	Pracinha	142,85	439.122,67	3.074
76º	Rubiácea	142,62	397.759,89	2.789
77º	Nova Guataporanga	142,45	312.099,16	2.191
78º	Torre de Pedra	142,31	323.187,95	2.271
79º	Adolfo	141,91	502.070,99	3.538
80º	Estrela do Norte	141,79	377.593,65	2.663
81º	Campos Novos Paulista	141,34	649.300,00	4.594
82º	Rifaina	138,97	479.850,29	3.453
83º	Espírito Santo do Turvo	138,85	601.200,31	4.330
84º	Santo Antônio do Aracanguá	138,39	1.070.000,00	7.732
85º	Borebi	137,93	323.858,63	2.348
86º	Barra do Turvo	137,69	1.056.322,89	7.672
87º	São Francisco	137,17	381.754,40	2.783
88º	Coronel Macedo	136,21	669.214,63	4.913
89º	Ocauçu	135,59	564.477,05	4.163
90º	Caiuá	135,09	697.990,45	5.167
91º	Inúbia Paulista	133,97	492.728,97	3.678
92º	Narandiba	133,63	584.103,19	4.371
93º	Elisiário	133,54	427.585,74	3.202
94º	Cajamar	132,57	8.767.075,77	66.131
95º	Taciba	132,03	764.296,50	5.789
96º	Ubarana	131,44	716.480,91	5.451
97º	Barueri	131,42	32.283.005,98	245.652
98º	Monte Castelo	129,72	526.673,61	4.060
99º	Itaju	129,09	430.901,11	3.338
100º	Analândia	128,33	564.758,58	4.401
	Total dos 100 maiores	**164,54**	**151.958.695,44**	**923.513**
	Total dos demais	**50,45**	**2.067.168.425,80**	**40.977.706**
	Total geral	**52,96**	**2.219.127.121,24**	**41.901.219**

Fonte: *elaborado por Aequus Consultoria com base nos dados da Secretaria do Tesouro Nacional (STN) e do Instituto Brasileiro de Geografia e Estatística (IBGE).*

Educação

Desempenho

Os gastos com educação dos municípios paulistas apresentaram um crescimento médio de 6%, passando de R$ 26,56 bilhões, em 2011, para R$ 28,14 bilhões em 2012. A alta foi idêntica à do ano anterior.

Evolução da despesa com educação
em R$ bilhões - IPCA médio de 2012

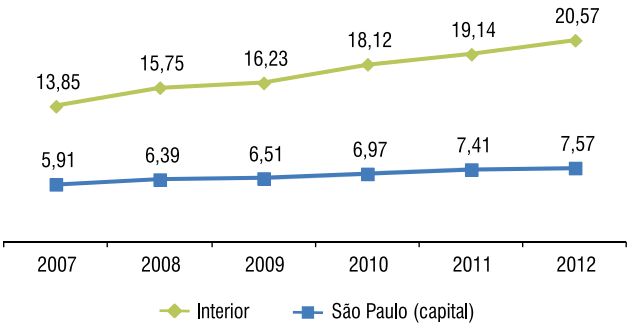

Taxa de crescimento da despesa com educação em relação ao ano anterior

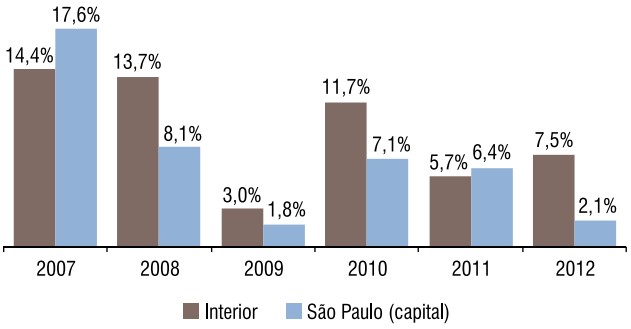

Com um ritmo de crescimento inferior ao do conjunto dos municípios, a despesa com educação na cidade de São Paulo passou de R$ 7,41 bilhões, em 2011, para R$ 7,57 bilhões, em 2012, adicionando R$ 152 milhões de recursos à área. Em termos relativos, a alta foi de 2,1%.

Nos municípios do interior os gastos com educação passaram de R$ 19,14 bilhões, em 2011, para R$ 20,57 bilhões, em 2012, um crescimento de 7,5%. O município com o maior aumento foi União Paulista, que mais que dobrou os recursos destinados à educação (126,6%). Na sequência, aparecem Adamantina (80,3%), Zacarias (76,2%), São Francisco (67,2%), Rio Grande da Serra (66,2%), Ribeira (63,3%) e Anhumas (62,5%).

Considerando-se apenas os municípios com mais de 100 mil habitantes, destacaram-se o crescimento das cidades de Várzea Paulista (32,6%), Osasco (31,3%), Itaquaquecetuba (28,1%), Bragança Paulista (22,9%) e Ribeirão Preto (21,2%). Em termos absolutos, os maiores acréscimos foram os de Osasco (R$ 119,3 milhões), Ribeirão Preto (R$ 55,5 milhões), Guarulhos (R$ 47,4 milhões), Jundiaí (R$ 40,8 milhões) e Sorocaba (R$ 40,1 milhões).

Taxa de crescimento da despesa com educação dos municípios agrupados por faixas populacionais - 2012/2011

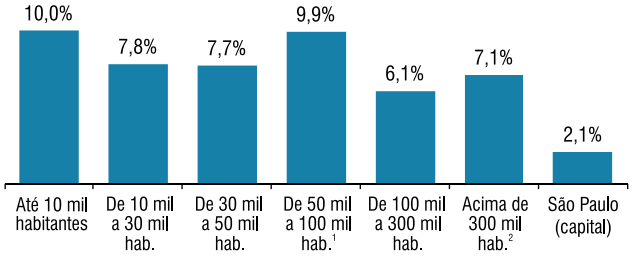

[1]exceto Paulínia; [2]exceto São Paulo

Gasto por aluno

Em 2012, o gasto médio com educação por aluno apresentou um crescimento de 5,7% em relação a 2011, passando de R$ 6.974,56 para R$ 7.373,16. Os municípios com os maiores gastos por aluno foram Santana da Ponte Pensa (R$ 27.321,61), União Paulista (R$ 26.523,55), Santa Salete (R$ 21.007,65), Ribeira (R$ 20.537,44) e São Francisco (R$ 19.512,49). Veja ranking dos 100 maiores gastos com educação por aluno na página 101.

A despesa com educação por aluno está ligada a dois fatores: receita corrente per capita e número de matrículas na rede municipal de ensino. Dessa forma, cidades com níveis de receita corrente per capita mais elevados e/ou com reduzido número de alunos matriculados na rede municipal tendem a ter as maiores despesas com estudante, em função da exigência constitucional

Gasto médio por aluno dos municípios agrupados por faixa populacional - 2012

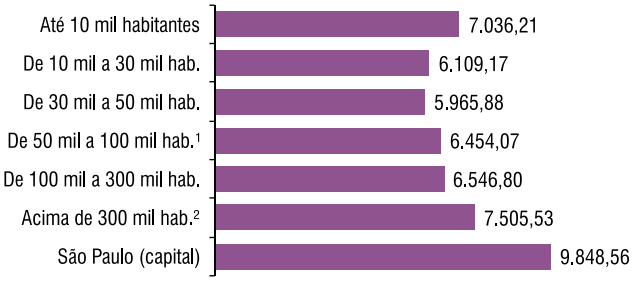

[1]exceto Paulínia; [2]exceto São Paulo

de vinculação de 25% das receitas oriundas de impostos e algumas transferências intergovernamentais à educação (veja mais detalhes no *Saiba mais sobre a aplicação mínima de recursos na educação*, ao lado).

Os municípios com mais de 300 mil habitantes tiveram os maiores gastos por aluno em São Paulo, com R$ 7.505,53 em média. Na capital esse indicador é ainda maior: R$ 9.848,56. Em contrapartida, o menor gasto foi o das cidades com população entre 30 mil e 50 mil habitantes, com média de R$ 5.965,88 por estudante. Nas cidades menores, com população máxima de 10 mil habitantes, o gasto por aluno em 2012 foi de R$ 7.036,21.

Participação orçamentária

A educação é a área de atuação governamental que mais consome recursos municipais nas cidades paulistas. Em 2012, em média, 25,5% da despesa total dos municípios foram direcionados à educação. Na média dos municípios de todo o país, a educação, com 26,9% da despesa total, também supera o valor destinado para cada uma das outras funções governamentais. Dentre os municípios do Estado de São Paulo com os maiores percentuais, destacaram-se Barrinha (54,2%), Ribeirão Bonito (47%) e Nova Campina (45,3%). Considerando-se somente as cidades com mais de 100 mil habitantes, a educação ocupa maior espaço na despesa em Francisco Morato (40%), Ferraz de Vasconcelos (38,7%), Itapevi (38%), Itaquaquecetuba (37,1%) e Franca (36,7%).

Royalties para a educação

Em setembro de 2013 foi sancionada a Lei n° 12.858, que dispõe sobre a destinação para a educação de 75% das receitas governamentais dos três níveis de governo (União, estados e municípios) provenientes dos royalties do petróleo. As receitas provenientes dos royalties e das participações especiais que serão destinadas à educação são as decorrentes da produção de áreas cuja declaração de comercialidade tenha ocorrido a partir de 3 de dezembro de 2012, relativas a contratos celebrados sob os regimes de concessão, de cessão onerosa e de partilha de produção. Existe, portanto, a expectativa de que ocorra uma expansão maior nos gastos com educação a partir de 2014, ano em que a Lei entra em vigor.

A destinação desses recursos para a área será aplicada em acréscimo ao mínimo previsto na Constituição Federal, de 25% da receita de impostos e algumas transferências intergovernamentais, e será voltada à educação pública, com prioridade para a educação básica. A Lei permite que os novos recursos para a educação sejam aplicados no "pagamento de dívidas para com a União e suas entidades" e no "custeio de despesas com manutenção e desenvolvimento do ensino, especialmente na educação básica pública em tempo integral, inclusive as relativas a pagamento de salários e outras verbas de natureza remuneratória a profissionais do magistério em efetivo exercício na rede pública" (artigo 8º, § 1º, incisos I e II). No entanto, a Lei ainda não está regulamentada e, portanto, não está definido como será feita a destinação dos recursos.

Saiba mais sobre a aplicação mínima de recursos na educação

O artigo 211, § 2º, da Constituição Federal, estabelece que a atuação dos municípios na educação pública deve se concentrar, prioritariamente, nos ensinos infantil e fundamental. Para custear essas despesas, o artigo 212 da mesma Constituição estabelece uma aplicação anual mínima de 25% de toda a receita bruta municipal proveniente das arrecadações de impostos (IPTU, ITBI, ISS e IRRF) e algumas transferências constitucionais (FPM, ICMS, compensação pela desoneração do ICMS das Exportações, IPI-Exportação, ITR, IPVA e IOF-Ouro) em ações de manutenção e desenvolvimento do ensino (MDE).

As ações de MDE estão detalhadas no artigo 70 da Lei Federal nº 9.394/1996, mais conhecida como Lei de Diretrizes e Bases da Educação Nacional (LDB). Pela referida lei, não podem ser consideradas despesas com ações de MDE a pesquisa, quando não vinculada às instituições de ensino, ou, quando efetivada fora dos sistemas de ensino, que não vise, precipuamente, ao aprimoramento de sua qualidade ou à sua expansão; subvenção a instituições públicas ou privadas de caráter assistencial, desportivo ou cultural; formação de quadros especiais para a administração pública, militares ou civis, inclusive diplomáticos; programas suplementares de alimentação, assistência médico-odontológica, farmacêutica e psicológica, e outras formas de assistência social; obras de infraestrutura, ainda que realizadas para beneficiar direta ou indiretamente a rede escolar; e pessoal docente e demais trabalhadores da educação, quando em desvio de função ou em atividade alheia à manutenção e ao desenvolvimento do ensino.

De acordo com a legislação atual, o município ou o responsável que não cumprir a aplicação mínima de 25% de recursos em ações de MDE estará sujeito a diversas punições, cujas principais são parecer desfavorável à prestação de contas pelo Tribunal de Contas do Estado (TCE), que, se mantido pela Câmara Municipal, poderá sujeitar o prefeito à inelegibilidade por cinco anos (Lei Federal Complementar nº 64/1990, artigo 1º, I, g); impedimento de receber auxílios, subvenções e/ou contribuições da União e do Estado (Lei Federal nº 9.394/1996, artigo 87, § 6º); impedimento de contratar empréstimos e financiamentos, exceto de antecipação de receita orçamentária (Resolução do Senado Federal nº 78/1998, artigo 13, VIII); intervenção no município pelo Estado (Constituição Federal, artigo 35, III); imputação de crime de responsabilidade à autoridade competente (Lei Federal nº 9.394/1996, artigo 5º, § 4º); impedimento de receber transferências voluntárias de outros entes da federação, exceto para as áreas de saúde, educação e assistência social (Lei Federal Complementar nº 101/2000, artigo 25, § 1º, IV, b), dentre outras.

EVOLUÇÃO 2007-2012

Educação

População 2012	Número de alunos da rede municipal 2012	Município	2007	2008	2009	2010	2011	2012	Variação 2012/ 2011	Participação 2012 no total da desp. educ.	Participação 2012 na desp. total[1]	Desp. educ. por aluno da rede municipal 2012
			em R$ mil - IPCA médio de 2012						em %			em R$
1.380.447	173.668	Até 10 mil habitantes	806.775,8	943.760,7	945.375,5	1.043.422,4	1.111.037,8	1.221.963,8	10,0	4,3	28,2	7.036,21
3.160.371	385.514	De 10 mil a 30 mil hab.	1.569.991,1	1.818.524,8	1.843.476,3	2.035.378,1	2.184.699,3	2.355.171,5	7,8	8,4	30,9	6.109,17
2.452.416	291.610	De 30 mil a 50 mil hab.	1.126.877,3	1.332.811,5	1.348.443,1	1.510.596,3	1.615.376,9	1.739.709,6	7,7	6,2	31,6	5.965,88
3.523.239	383.477	De 50 mil a 100 mil hab.[2]	1.644.758,1	1.820.033,0	1.934.652,1	2.112.266,4	2.251.854,2	2.474.987,9	9,9	8,8	31,3	6.454,07
86.800	15.621	Paulínia	216.625,9	228.157,9	225.678,9	239.788,3	207.805,3	234.878,7	13,0	0,8	26,7	15.036,08
104.150	17.284	Caraguatatuba	61.124,5	69.195,1	73.517,2	93.138,0	100.868,9	107.000,8	6,1	0,4	31,8	6.190,74
104.420	10.622	Ourinhos	40.109,4	43.728,3	44.685,9	52.128,9	56.593,3	59.315,1	4,8	0,2	25,5	5.584,18
104.533	16.626	Itatiba	62.194,7	74.220,8	67.765,2	75.126,2	84.232,7	82.984,3	-1,5	0,3	33,8	4.991,24
107.382	7.807	Salto	26.060,1	34.918,3	38.767,4	48.290,7	47.970,1	47.500,0	-1,0	0,2	21,4	6.084,28
107.556	12.930	Poá	49.812,2	66.654,6	77.403,7	87.215,6	103.916,8	98.416,8	-5,3	0,3	33,5	7.611,51
109.247	10.254	Várzea Paulista	28.801,2	32.729,8	38.734,8	38.418,0	43.951,2	58.268,2	32,6	0,2	27,8	5.682,49
109.425	12.951	Tatuí	41.389,0	48.463,5	59.463,5	67.961,4	66.015,2	68.389,9	3,6	0,2	33,1	5.280,66
110.390	11.356	Valinhos	51.098,7	64.428,8	61.681,1	70.545,5	81.188,8	87.887,5	8,3	0,3	25,2	7.739,30
110.755	11.568	Votorantim	46.713,0	54.697,9	58.808,4	63.811,5	65.937,5	...	..	...	...	...
110.842	9.971	Jandira	35.762,5	43.874,2	49.499,7	60.129,0	54.865,5	59.109,2	7,7	0,2	32,6	5.928,11
110.907	10.002	Birigui	38.974,9	45.256,6	47.706,8	53.268,3	58.399,6	65.867,2	12,8	0,2	30,6	6.585,40
112.401	15.356	Sertãozinho	58.077,6	71.417,3	75.003,6	74.517,4	85.910,2	90.362,1	5,2	0,3	28,3	5.884,48
113.258	10.113	Guaratinguetá	48.410,7	50.090,7	48.268,2	57.079,7	61.106,2	65.018,8	6,4	0,2	30,3	6.429,23
113.338	11.307	Barretos	83.557,0	87.392,5	88.227,2	94.337,4	82.790,1	70.605,4	-14,7	0,3	24,4	6.244,40
113.873	10.317	Catanduva	66.871,0	71.932,2	66.947,8	67.853,9	62.742,6	67.004,9	6,8	0,2	22,4	6.494,61
113.945	29.374	Santana de Parnaíba	115.121,6	115.714,7	124.823,6	141.560,8	159.044,5	164.660,4	3,5	0,6	32,1	5.605,65
114.361	7.278	Ribeirão Pires	26.102,2	32.830,3	34.779,6	41.745,9	44.458,2	52.630,5	18,4	0,2	23,4	7.231,45
120.293	19.003	Cubatão	116.477,8	129.222,1	127.431,5	155.110,8	212.132,1	...	..	...	...	...
121.055	11.138	Araras	51.252,9	56.809,8	55.335,1	62.812,1	61.698,4	62.582,8	1,4	0,2	19,2	5.618,85
128.914	12.275	Atibaia	53.168,7	58.254,6	61.465,4	66.409,9	70.561,1	79.315,0	12,4	0,3	26,3	6.461,51
130.201	13.180	Botucatu	37.996,0	43.867,7	59.213,1	73.145,0	78.946,2	84.117,1	6,6	0,3	33,8	6.382,18
133.900	12.265	Jaú	48.641,4	53.571,1	58.281,0	64.001,9	72.239,4	87.466,4	21,1	0,3	31,3	7.131,38
135.150	13.031	Franco da Rocha	27.666,3	31.083,2	36.173,7	43.002,9	52.569,4	60.872,3	15,8	0,2	32,5	4.671,35
139.211	17.664	Mogi Guaçu	73.857,1	88.254,2	76.954,5	96.990,9	100.713,6	110.200,5	9,4	0,4	31,0	6.238,71
147.219	15.443	Itapetininga	51.975,3	63.561,5	67.178,3	75.471,6	81.260,6	91.789,8	13,0	0,3	31,2	5.943,78
150.023	14.054	Bragança Paulista	55.755,5	68.088,4	75.423,4	83.319,6	82.657,5	101.600,1	22,9	0,4	30,7	7.229,27
150.162	11.625	Pindamonhangaba	53.261,9	57.819,3	55.390,6	62.124,5	59.350,4	65.821,8	10,9	0,2	19,6	5.662,09
150.638	18.456	São Caetano do Sul	243.644,9	237.325,2	231.099,6	247.487,0	268.618,4	...	..	...	...	...
156.077	14.751	Itapecerica da Serra	57.074,9	65.657,5	65.885,8	78.699,5	78.291,9	79.370,0	1,4	0,3	28,3	5.380,65
156.983	16.343	Itu	63.552,7	75.998,2	78.833,7	100.385,0	91.619,4	109.683,8	19,7	0,4	28,9	6.711,36
157.603	20.486	Francisco Morato	46.847,8	63.243,0	66.231,8	73.645,9	72.485,1	84.284,4	16,3	0,3	40,0	4.114,25
172.222	19.644	Ferraz de Vasconcelos	43.204,2	52.984,8	57.108,0	70.983,2	80.982,5	89.359,9	10,3	0,3	38,7	4.549,0
181.509	13.733	Santa Bárbara d'Oeste	46.625,5	53.163,6	60.286,1	67.889,6	78.670,6	85.854,5	9,1	0,3	24,4	6.251,69
183.441	13.844	Araçatuba	61.577,2	68.864,4	77.835,8	82.174,9	88.225,7	96.284,9	9,1	0,3	22,4	6.954,99
188.977	18.888	Rio Claro	80.859,1	98.080,6	86.230,2	105.023,0	103.919,6	109.703,2	5,6	0,4	20,9	5.808,09
198.758	22.539	Hortolândia	90.719,6	114.973,9	104.523,4	96.364,3	117.440,2	116.846,4	-0,5	0,4	24,8	5.184,19
206.558	26.677	Itapevi	75.988,8	98.507,1	103.732,9	115.484,0	149.437,1	141.653,4	-5,2	0,5	38,0	5.309,94
209.027	25.647	Cotia	120.121,1	140.664,9	135.759,1	165.665,8	179.360,9	178.669,6	-0,4	0,6	34,5	6.966,49

População 2012	Número de alunos da rede municipal 2012	Município	2007	2008	2009	2010	2011	2012	Variação 2012/ 2011	Participação 2012 no total da desp. educ.	Participação 2012 na desp. total[1]	Desp. educ. por aluno da rede municipal 2012
			em R$ mil - IPCA médio de 2012						em %			em R$
209.859	20.606	Indaiatuba	104.114,9	114.096,4	126.020,7	130.044,1	152.350,9	160.371,4	5,3	0,6	30,4	7.782,75
210.393	15.527	Presidente Prudente	71.273,4	86.262,5	92.098,2	99.847,2	96.907,6	106.494,8	9,9	0,4	27,0	6.858,68
212.617	16.546	Araraquara	71.608,8	84.959,9	92.257,1	113.145,9	118.373,6	120.316,0	1,6	0,4	21,8	7.271,61
214.223	16.534	Jacareí	66.218,0	78.290,8	72.036,4	94.472,1	95.266,6	104.558,9	9,8	0,4	18,9	6.323,87
214.873	13.412	Americana	68.535,3	74.750,6	81.104,3	100.469,5	101.268,5	95.908,6	-5,3	0,3	15,9	7.150,95
219.664	16.733	Marília	134.068,1	157.142,0	165.984,2	115.101,4	115.508,8	111.050,7	-3,9	0,4	19,9	6.636,63
226.322	14.314	São Carlos	67.174,0	75.189,4	83.868,2	92.756,2	103.207,1	104.001,1	0,8	0,4	19,2	7.265,69
245.148	23.592	Embu	67.747,3	83.592,2	84.642,3	100.483,4	105.851,4	111.706,7	5,5	0,4	26,7	4.734,94
245.652	75.951	Barueri	330.812,6	425.389,8	462.320,0	469.714,1	513.821,2	534.511,9	4,0	1,9	33,4	7.037,59
246.247	21.641	Sumaré	83.480,9	95.574,2	88.282,8	103.234,1	106.925,4	107.424,6	0,5	0,4	21,8	4.963,94
251.608	25.636	Taboão da Serra	99.058,8	109.870,6	106.322,9	138.733,7	139.523,0	167.468,8	20,0	0,6	31,2	6.532,6
267.583	22.873	Suzano	103.828,2	103.710,2	104.139,5	120.047,8	129.154,0	140.087,9	8,5	0,5	..	6.124,60
272.390	42.962	Praia Grande	159.341,3	190.433,1	196.536,3	215.623,0	249.727,2	260.114,7	4,2	0,9	31,3	6.054,53
280.096	22.731	Limeira	116.674,2	136.739,6	135.196,0	154.861,8	164.786,8	182.916,9	11,0	0,7	29,8	8.047,02
283.899	42.775	Taubaté	166.437,3	190.846,6	225.773,7	223.140,7	224.194,2	236.000,0	5,3	0,8	35,4	5.517,24
294.669	34.103	Guarujá	180.698,2	183.697,4	172.955,4	193.315,5	264.526,0	289.545,4	9,5	1,0	33,7	8.490,3
9.083.947	**991.738**	**De 100 mil a 300 mil hab.**	**4.271.520,7**	**4.918.086,1**	**5.085.994,8**	**5.638.310,0**	**6.122.563,8**	**6.492.714,6**	**6,1**	**23,1**	**28,2**	**6.546,80**
323.307	19.423	Franca	93.204,9	99.794,2	116.181,2	138.691,3	164.955,8	161.231,2	-2,3	0,6	36,7	8.301,04
329.144	33.950	Itaquaquecetuba	106.036,0	107.049,1	121.676,6	132.746,6	133.971,5	171.613,0	28,1	0,6	37,1	5.054,87
336.809	47.208	São Vicente	158.504,0	185.431,5	187.124,2	211.296,4	227.736,7	214.704,2	-5,7	0,8	29,0	4.548,05
348.146	18.248	Bauru	89.094,2	106.434,1	113.473,2	134.609,7	130.476,1	156.455,5	19,9	0,6	23,1	8.573,85
369.919	31.684	Piracicaba	135.205,6	163.328,2	162.453,4	184.917,3	203.190,9	217.428,0	7,0	0,8	..	6.862,39
373.358	16.213	Carapicuíba	62.786,0	61.724,7	72.083,8	81.158,0	97.516,5	101.355,6	3,9	0,4	..	6.251,5
377.183	36.709	Jundiaí	193.491,7	213.987,5	200.676,2	227.191,1	252.586,2	293.373,8	16,2	1,0	24,7	7.991,88
390.980	26.563	Diadema	128.706,9	142.241,9	140.384,5	172.972,2	191.770,2	202.674,2	5,7	0,7	23,5	7.629,94
396.468	29.539	Mogi das Cruzes	122.006,0	135.599,3	148.441,6	156.766,4	187.196,1	205.676,8	9,9	0,7	24,4	6.962,89
415.769	27.890	São José do Rio Preto	163.473,2	196.600,8	187.060,4	209.560,5	226.225,7	220.438,0	-2,6	0,8	21,8	7.903,83
419.614	29.137	Santos	256.028,7	276.245,3	312.242,6	331.169,4	343.127,6	365.783,9	6,6	1,3	24,0	12.553,93
425.169	18.061	Mauá	77.383,0	78.483,2	102.639,2	119.429,1	121.912,4	118.012,4	-3,2	0,4	18,0	6.534,1
600.692	46.612	Sorocaba	235.238,7	240.145,2	254.072,6	313.581,9	337.170,4	377.245,3	11,9	1,3	24,6	8.093,31
619.746	39.077	Ribeirão Preto	204.316,6	244.578,5	232.987,4	266.890,1	262.148,9	317.653,5	21,2	1,1	21,0	8.128,91
643.603	55.027	São José dos Campos	371.147,6	366.137,7	403.983,2	478.611,0	380.029,2	411.431,0	8,3	1,5	24,8	7.476,9
668.877	60.158	Osasco	304.412,6	394.696,0	371.574,0	404.444,9	381.546,8	500.820,4	31,3	1,8	34,3	8.325,08
680.496	33.261	Santo André	228.397,8	238.698,3	229.879,7	279.668,5	300.445,7	285.640,3	-4,9	1,0	16,8	8.587,84
774.886	74.935	São Bernardo do Campo	425.128,9	450.171,9	444.007,8	586.786,0	614.305,9	567.217,2	-7,7	2,0	20,3	7.569,46
1.098.630	58.170	Campinas	491.389,7	526.770,8	551.710,1	570.689,0	534.842,9	555.911,3	3,9	2,0	19,8	9.556,67
1.244.518	104.528	Guarulhos	369.914,9	459.305,4	491.588,4	539.853,5	560.375,0	607.743,8	8,5	2,2	22,8	5.814,17
10.837.314	**806.393**	**Acima de 300 mil hab.[3]**	**4.215.867,0**	**4.687.423,5**	**4.844.239,9**	**5.541.033,0**	**5.651.530,4**	**6.052.409,4**	**7,1**	**21,5**	**23,3**	**7.505,53**
30.524.534	3.048.021	Interior	13.852.416,0	15.748.797,6	16.227.860,7	18.120.794,5	19.144.867,6	20.571.835,3	7,5	73,1	27,4	6.749,24
11.376.685	768.236	São Paulo	5.912.073,0	6.392.223,5	6.507.348,4	6.969.079,2	7.414.054,4	7.566.022,1	2,1	26,9	21,6	9.848,56
41.901.219	**3.816.257**	**Total**	**19.764.489,0**	**22.141.021,0**	**22.735.209,1**	**25.089.873,7**	**26.558.922,0**	**28.137.857,4**	**6,0**	**100,0**	**25,5**	**7.373,16**

Fonte: *elaborado por Aequus Consultoria com base nos dados da Secretaria do Tesouro Nacional (STN), do Instituto Brasileiro de Geografia e Estatística (IBGE) e do Instituto Nacional de Estudos e Pesquisas Educacionais Anísio Teixeira (Inep).* ***Notas:*** *[1]despesa total, exceto intraorçamentárias (ver "Nota metodológica", na página 3); [2]exceto Paulínia; [3]exceto São Paulo.*

RANKING 2012

Educação

Despesa com educação

Posição	Município	Despesa com educação *em R$*	Número de alunos da rede municipal 2012
1º	São Paulo	7.566.022.072,29	768.236
2º	Guarulhos	607.743.804,42	104.528
3º	São Bernardo do Campo	567.217.244,39	74.935
4º	Campinas	555.911.258,55	58.170
5º	Barueri	534.511.938,77	75.951
6º	Osasco	500.820.402,15	60.158
7º	São José dos Campos	411.431.022,96	55.027
8º	Sorocaba	377.245.260,51	46.612
9º	Santos	365.783.938,13	29.137
10º	Ribeirão Preto	317.653.452,49	39.077
11º	Jundiaí	293.373.795,72	36.709
12º	Guarujá	289.545.377,74	34.103
13º	Santo André	285.640.281,78	33.261
14º	Praia Grande	260.114.717,28	42.962
15º	Taubaté	236.000.001,90	42.775
16º	Paulínia	234.878.666,15	15.621
17º	São José do Rio Preto	220.437.952,84	27.890
18º	Piracicaba	217.428.043,51	31.684
19º	São Vicente	214.704.235,57	47.208
20º	Mogi das Cruzes	205.676.830,00	29.539
21º	Diadema	202.674.226,45	26.563
22º	Limeira	182.916.861,21	22.731
23º	Cotia	178.669.628,02	25.647
24º	Itaquaquecetuba	171.612.962,18	33.950
25º	Taboão da Serra	167.468.793,41	25.636
26º	Santana de Parnaíba	164.660.431,21	29.374
27º	Franca	161.231.180,90	19.423
28º	Indaiatuba	160.371.429,90	20.606
29º	Bauru	156.455.537,09	18.248
30º	Itapevi	141.653.369,86	26.677
31º	Suzano	140.087.872,60	22.873
32º	Araraquara	120.315.985,89	16.546
33º	Mauá	118.012.395,61	18.061
34º	Hortolândia	116.846.448,00	22.539
35º	São Sebastião	112.743.152,40	14.725
36º	Embu	111.706.704,07	23.592
37º	Marília	111.050.722,83	16.733
38º	Mogi Guaçu	110.200.492,97	17.664
39º	Rio Claro	109.703.236,37	18.888
40º	Itu	109.683.752,82	16.343
41º	Sumaré	107.424.608,40	21.641
42º	Caraguatatuba	107.000.789,22	17.284
43º	Presidente Prudente	106.494.788,28	15.527
44º	Jacareí	104.558.935,20	16.534
45º	São Carlos	104.001.055,29	14.314
46º	Bragança Paulista	101.600.119,02	14.054
47º	Carapicuíba	101.355.563,56	16.213
48º	Poá	98.416.813,34	12.930
49º	Araçatuba	96.284.904,49	13.844
50º	Americana	95.908.557,28	13.412
51º	Itanhaém	93.786.170,62	16.957
52º	Itapetininga	91.789.848,73	15.443
53º	Sertãozinho	90.362.143,57	15.356
54º	Vinhedo	89.880.775,49	9.977
55º	Ferraz de Vasconcelos	89.359.891,83	19.644
56º	Cajamar	88.426.818,21	11.524
57º	Valinhos	87.887.491,54	11.356
58º	Jaú	87.466.432,00	12.265
59º	Santa Bárbara d'Oeste	85.854.500,38	13.733
60º	Francisco Morato	84.284.435,58	20.486
61º	Botucatu	84.117.131,44	13.180
62º	Itatiba	82.984.323,26	16.626
63º	Itapecerica da Serra	79.370.014,74	14.751
64º	Atibaia	79.314.990,89	12.275
65º	Moji Mirim	78.996.489,96	8.640
66º	Itapeva	76.534.182,33	16.784
67º	São Roque	74.224.809,46	12.614
68º	Barretos	70.605.438,63	11.307
69º	Tatuí	68.389.859,04	12.951
70º	Catanduva	67.004.852,75	10.317
71º	Birigui	65.867.200,03	10.002
72º	Pindamonhangaba	65.821.811,34	11.625
73º	Guaratinguetá	65.018.772,81	10.113
74º	Ubatuba	64.185.266,31	10.909
75º	Jaguariúna	64.050.757,85	7.866
76º	Avaré	63.826.710,00	8.563
77º	Louveira	63.053.533,42	4.886
78º	Araras	62.582.790,78	11.138
79º	Caieiras	62.127.015,67	7.743
80º	Franco da Rocha	60.872.342,51	13.031
81º	Bertioga	60.409.059,23	7.352
82º	Leme	60.264.459,47	10.743
83º	Ourinhos	59.315.108,65	10.622
84º	Jandira	59.109.166,18	9.971
85º	São João da Boa Vista	58.787.625,41	6.707
86º	Várzea Paulista	58.268.204,80	10.254
87º	Arujá	58.094.859,86	8.896
88º	Campo Limpo Paulista	55.816.119,17	10.628
89º	Mairiporã	55.134.289,76	8.186
90º	Campos do Jordão	53.882.213,95	9.759
91º	Ribeirão Pires	52.630.526,69	7.278
92º	Mongaguá	52.594.163,57	10.178
93º	Peruíbe	51.014.092,77	7.858
94º	Boituva	50.675.035,95	8.630
95º	Porto Feliz	50.492.159,63	7.934
96º	Monte Mor	48.986.421,87	9.451
97º	Salto	47.499.986,00	7.807
98º	Lençóis Paulista	47.293.090,01	8.186
99º	Lorena	46.604.862,36	9.320
100º	Caçapava	46.434.755,76	8.273
	Total dos 100 maiores	**21.494.604.617,28**	**2.796.250**
	Total dos demais	**6.643.252.789,32**	**1.020.007**
	Total geral	**28.137.857.406,60**	**3.816.257**

Fonte: *elaborado por Aequus Consultoria com base nos dados da Secretaria do Tesouro Nacional (STN) e do Instituto Nacional de Estudos e Pesquisas Educacionais Anísio Teixeira (Inep).*

Valores por aluno

Posição	Município	Desp. com educação por aluno	Despesa com educação	Número de alunos da rede mun. 2012
		em R$		
1º	Santana da Ponte Pensa	27.320,61	1.721.198,33	63
2º	União Paulista	26.523,55	2.970.637,77	112
3º	Santa Salete	21.007,65	1.869.681,26	89
4º	Ribeira	20.537,44	4.086.950,87	199
5º	São Francisco	19.512,49	2.653.698,27	136
6º	Alfredo Marcondes	18.326,77	1.997.618,16	109
7º	Turmalina	17.691,79	2.689.151,32	152
8º	Monções	17.631,92	1.868.984,00	106
9º	Nova Castilho	16.728,99	2.191.497,95	131
10º	Florínia	15.608,42	2.684.648,40	172
11º	Sebastianópolis do Sul	15.603,09	4.275.245,54	274
12º	Paulínia	15.036,08	234.878.666,15	15.621
13º	Zacarias	14.811,40	3.717.660,41	251
14º	Dirce Reis	14.386,30	1.481.789,10	103
15º	Aspásia	13.850,46	1.454.298,24	105
16º	Presidente Alves	13.319,09	2.024.501,20	152
17º	Borá	13.199,48	1.412.344,00	107
18º	Pedrinhas Paulista	13.077,47	3.478.606,15	266
19º	Louveira	12.904,94	63.053.533,42	4.886
20º	Itaberá	12.893,96	8.600.274,32	667
21º	Arco-Íris	12.879,35	1.764.470,53	137
22º	Mariápolis	12.873,99	4.081.055,14	317
23º	Macaubal	12.724,07	2.735.674,35	215
24º	Santos	12.553,93	365.783.938,13	29.137
25º	Anhumas	12.511,87	5.292.519,48	423
26º	São João do Pau d'Alho	12.275,66	2.651.542,87	216
27º	Guarani d'Oeste	12.105,07	2.772.061,00	229
28º	Mira Estrela	11.902,19	3.713.482,81	312
29º	Suzanápolis	11.883,66	5.050.553,59	425
30º	Guarantã	11.758,27	4.091.877,14	348
31º	Ribeirão dos Índios	11.716,19	2.765.021,70	236
32º	Itaóca	11.682,70	2.231.395,26	191
33º	Ouroeste	11.649,83	12.337.169,45	1.059
34º	Balbinos	11.621,63	1.917.568,44	165
35º	Marabá Paulista	11.574,22	5.104.233,12	441
36º	Rubinéia	11.367,53	3.558.037,21	313
37º	São Joaquim da Barra	11.352,35	23.102.028,66	2.035
38º	Itobi	11.322,21	3.158.896,99	279
39º	Nhandeara	11.250,92	7.481.859,48	665
40º	Rosana	11.221,09	14.576.190,34	1.299
41º	Rio Grande da Serra	11.219,67	19.095.881,09	1.702
42º	Bento de Abreu	11.107,18	3.076.688,31	277
43º	Pracinha	11.004,96	2.057.928,08	187
44º	Borborema	10.930,76	6.175.882,16	565
45º	Caiuá	10.740,38	5.531.296,79	515
46º	Mirante do Paranapanema	10.643,23	13.304.041,90	1.250
47º	Adamantina	10.512,87	27.154.754,24	2.583
48º	Paranapuã	10.373,41	4.284.218,21	413
49º	Guararema	10.337,75	31.891.966,16	3.085
50º	Rifaina	10.265,77	3.131.060,99	305
51º	Embaúba	10.168,69	2.521.835,31	248
52º	Queiroz	10.142,16	3.955.441,94	390
53º	Vista Alegre do Alto	10.107,29	6.317.058,11	625
54º	Ilha Solteira	10.097,43	24.112.672,58	2.388
55º	Pontes Gestal	10.024,30	2.836.876,64	283
56º	Mesópolis	9.956,37	1.921.578,66	193
57º	Torre de Pedra	9.932,55	2.512.933,98	253
58º	Ariranha	9.931,96	9.792.915,38	986
59º	São Paulo	9.848,56	7.566.022.072,29	768.236
60º	Magda	9.719,80	2.488.268,93	256
61º	Indiaporã	9.703,78	3.658.326,33	377
62º	Avaí	9.678,94	3.610.246,09	373
63º	Itaju	9.666,60	3.518.642,44	364
64º	Nantes	9.631,30	3.505.794,84	364
65º	Castilho	9.589,99	21.213.053,12	2.212
66º	Salmourão	9.584,51	4.897.683,39	511
67º	Vitória Brasil	9.575,99	1.924.774,59	201
68º	Campinas	9.556,67	555.911.258,55	58.170
69º	Murutinga do Sul	9.523,84	3.104.773,31	326
70º	Cruzália	9.466,10	1.486.177,25	157
71º	Serra Negra	9.448,83	15.165.371,84	1.605
72º	Marapoama	9.316,29	2.487.449,40	267
73º	São João das Duas Pontes	9.293,28	2.146.748,31	231
74º	Urânia	9.283,09	3.184.101,54	343
75º	Piquerobi	9.252,01	3.191.944,00	345
76º	Iporanga	9.154,62	5.648.398,24	617
77º	Herculândia	9.152,24	3.249.043,75	355
78º	Moji Mirim	9.143,11	78.996.489,96	8.640
79º	Platina	9.124,47	3.494.673,28	383
80º	Álvares Florence	9.086,91	3.698.372,63	407
81º	Alto Alegre	9.069,05	2.675.368,79	295
82º	Sales	9.041,48	4.927.604,60	545
83º	Vinhedo	9.008,80	89.880.775,49	9.977
84º	Itápolis	8.957,19	19.938.701,45	2.226
85º	Bastos	8.955,68	8.095.937,48	904
86º	Sagres	8.928,48	2.508.904,18	281
87º	Flora Rica	8.910,81	2.593.045,43	291
88º	Lins	8.887,76	27.676.474,61	3.114
89º	Nova Guataporanga	8.869,90	1.836.070,00	207
90º	São José do Rio Pardo	8.831,39	27.439.122,91	3.107
91º	Santa Cruz da Esperança	8.822,22	3.405.377,19	386
92º	Meridiano	8.791,94	3.648.657,02	415
93º	São João da Boa Vista	8.765,11	58.787.625,41	6.707
94º	Ilha Comprida	8.745,95	15.279.167,46	1.747
95º	São Simão	8.732,59	10.627.560,57	1.217
96º	Populina	8.704,10	3.664.427,18	421
97º	Lucianópolis	8.703,35	2.019.177,90	232
98º	Santo Anastácio	8.696,78	11.088.393,75	1.275
99º	Santa Rita d'Oeste	8.662,31	1.801.760,40	208
100º	Santo André	8.587,84	285.640.281,78	33.261
	Total dos 100 maiores	**9.969,32**	**9.869.093.688,76**	**989.947**
	Total dos demais	**6.463,82**	**18.268.763.717,84**	**2.826.310**
	Total geral	**7.373,16**	**28.137.857.406,60**	**3.816.257**

Fonte: *elaborado por Aequus Consultoria com base nos dados da Secretaria do Tesouro Nacional (STN) e do Instituto Nacional de Estudos e Pesquisas Educacionais Anísio Teixeira (Inep).*

Saúde

Desempenho

Em 2012, o gasto dos municípios paulistas com saúde apresentou um crescimento médio de 7,4% frente ao ano anterior, totalizando R$ 24,60 bilhões. Para o conjunto dos municípios brasileiros, o aumento médio foi de 8,4%, no mesmo período. A crescente demanda e a carência por serviços na área da saúde vêm exercendo uma forte pressão para expansão dos recursos municipais aplicados ao setor. Nos últimos dez anos, esse gasto mais que dobrou.

Evolução da despesa com saúde
em R$ bilhões - IPCA médio de 2012

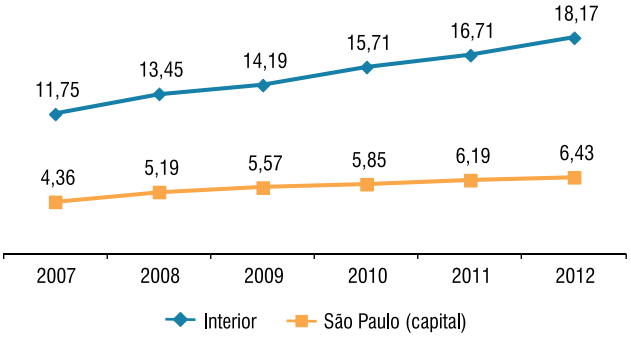

Taxa de crescimento da despesa com saúde em relação ao ano anterior

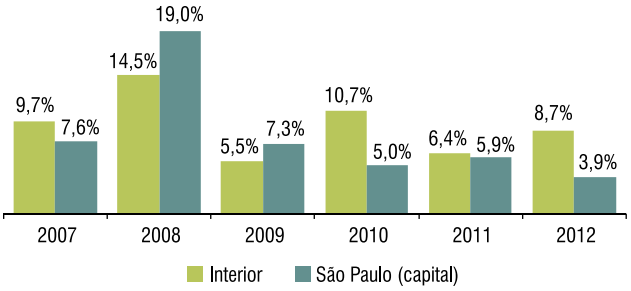

A cidade de São Paulo aumentou o gasto em 3,9%, passando de R$ 6,19 bilhões, em 2011, para R$ 6,43 bilhões, em 2012. Os municípios do interior, que no ano anterior haviam elevado seus gastos em 6,4%, acentuaram a expansão em 2012, com uma variação de 8,7%, totalizando R$ 18,17 bilhões.

Entre os municípios com mais de 300 mil habitantes, exceto a capital, a maior ampliação foi registrada por Itaquaquecetuba. Foi o segundo ano consecutivo de excepcional crescimento. Depois de avançar 21,2% em 2011, o montante aplicado em 2012 aumentou 26,2%, alcançando a cifra de R$ 97,69 milhões.

Também apresentaram bom desempenho Carapicuíba (21,5%), Bauru (18%), Franca (17,4%) e Ribeirão Preto (13,9%). As retrações mais expressivas nesse grupo ocorreram em Santo André (-11,5%), Guarulhos (-6,4%) e Osasco (-5,9%).

Nos municípios com população entre 100 mil e 300 mil habitantes, os destaques de crescimento couberam a Embu das Artes, que aumentou em quase 50%, seguido por Mogi Guaçu (32,8%), Taboão da Serra (26,2%), Várzea Paulista (24%) e Santa Bárbara d'Oeste (22,3%). Apenas Francisco Morato retraiu seus gastos com saúde de forma mais intensa, em -15,6%. Os demais municípios com queda no grupo foram Bragança Paulista (-4,2%), Botucatu (-2,7%), Salto (-1,9%) e Caraguatatuba (-1,3%).

Taxa de crescimento da despesa com saúde dos municípios agrupados por faixa populacional - 2012/2011

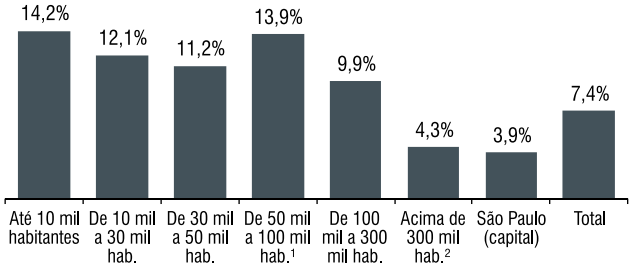

¹exceto Paulínia; ²exceto São Paulo

Composição dos recursos destinados à saúde

O Sistema Único de Saúde (SUS) é financiado pelas receitas próprias municipais, que são vinculadas constitucionalmente, e por recursos provenientes da União, via Fundo Nacional de Saúde (FNS), e dos estados, via Fundo Estadual de Saúde (FES). Uma parcela dos recursos distribuídos pelo FNS é fixa, de acordo com a população municipal, e outra, variável, de acordo com os procedimentos médicos, ambulatoriais e hospitalares realizados pelo SUS municipal. Além disso, existem recursos direcionados a programas específicos e convênios. Os estados repassam aos municípios recursos para incentivo ao Programa de Saúde da Família (PSF) e para assistência farmacêutica.

Nos municípios do interior, a maior parte das despesas com saúde é custeada com recursos próprios, totalizando 77,2%, em 2012, enquanto que as transferências responderam por 22,8%. Na capital, as transferências possuem importância ainda menor no financiamento da saúde (18,6%), enquanto que 81,4% são financiadas com recursos próprios.

Organizadas por porte populacional, as transferências do SUS

possuem maior importância nos gastos com saúde nas cidades com mais de 300 mil habitantes, excluída a capital: 28%. Essa importância diminui conforme decresce o tamanho populacional das cidades. Naquelas com no máximo 10 mil habitantes, as transferências do SUS respondem por 17,1% dos gastos com saúde.

Recursos destinados à despesa com saúde agrupados por faixa populacional - 2012

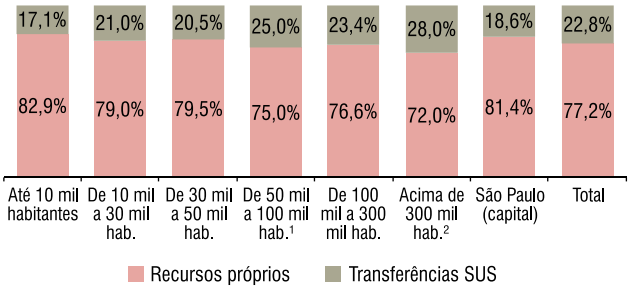

¹exceto Paulínia; ²exceto São Paulo

Recursos próprios vinculados à saúde

Assim como ocorre com a educação, parte das receitas municipais também está vinculada constitucionalmente às despesas com saúde. De acordo com a legislação em vigor, os municípios devem destinar, no mínimo, 15% de suas receitas do IPTU, ITBI, ISS, IRRF e dos valores integrais das transferências constitucionais do FPM, ICMS, IPVA, ITR e IPI-Exportação aos gastos com a saúde.

De acordo com os dados divulgados pelo Sistema de Informações sobre Orçamentos Públicos em Saúde (Siops), do Ministério da Saúde, em 2012, a aplicação média dos recursos vinculados à saúde dos municípios paulistas foi de 22,4%.

Os maiores percentuais de aplicação foram observados em Bertioga (37,3%), São Sebastião (37,3%), Pindorama (36,5%), Embu-Guaçu (36,1%) e Ubirajara (35%). Na capital, o indicador foi de 18,9%. Até o fechamento desta edição 16 municípios ainda não haviam enviado os dados sobre a aplicação dos recursos vinculados ao Siops.

Gastos em saúde com recursos próprios sobre a receita vinculada dos municípios

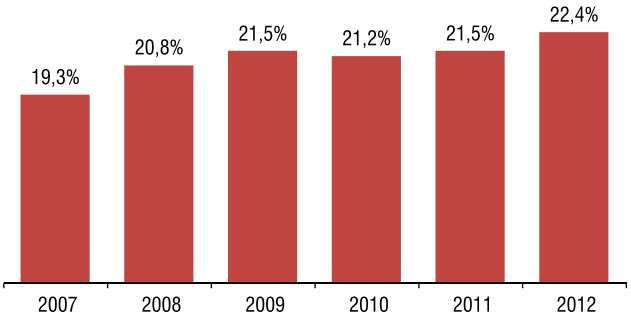

Gasto per capita

A despesa com saúde por habitante está ligada à capacidade de financiamento dos municípios, uma vez que parte de suas receitas correntes está vinculada constitucionalmente a esses gastos. Ou seja, municípios com receitas correntes per capita maiores tendem a apresentar os maiores gastos com saúde por habitante. Como as cidades menos povoadas tendem a ter uma receita per capita maior, elas também detêm os maiores indicadores de despesa por habitante. Por isso, cidades como Borá (R$ 3.018,00), Nova Castilho (R$ 1.829,47) e Ouroeste (R$ 1.734,58) estão nas primeiras posições no ranking da despesa com saúde per capita.

Já o município de Paulínia (R$ 1.922,18), que ocupa a segunda posição neste ranking, não é uma cidade pequena, porém é muito beneficiada com recursos do ICMS, devido à presença de uma grande refinaria de petróleo em seu território. Na capital, o gasto com saúde por habitante foi de R$ 565,53, enquanto no conjunto dos municípios do interior a média foi de R$ 595,11.

Despesa com saúde per capita dos municípios agrupados por faixa populacional - 2012
em R$

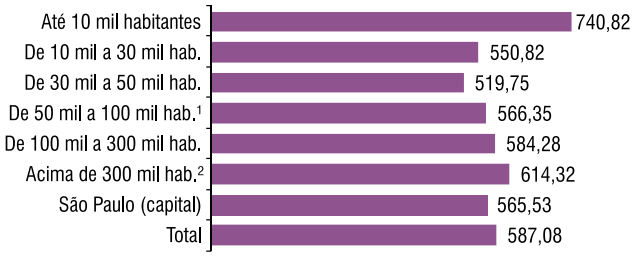

¹exceto Paulínia; ²exceto São Paulo

Royalties para a saúde

Em setembro de 2013 foi sancionada a Lei n° 12.858, que dispõe sobre a destinação de 25% das receitas governamentais dos três níveis de governo (União, estados e municípios) provenientes dos royalties do petróleo para a saúde. As receitas provenientes dos royalties e das participações especiais que serão destinadas à saúde são as decorrentes da produção de áreas cuja declaração de comercialidade tenha ocorrido a partir de 3 de dezembro de 2012, relativas a contratos celebrados sob os regimes de concessão, de cessão onerosa e de partilha de produção. Existe, portanto, a expectativa de que ocorra uma expansão maior nos gastos com saúde a partir de 2014, ano em que a Lei entra em vigor.

A destinação desses recursos para a área será aplicada em acréscimo ao mínimo previsto na legislação. No entanto, a Lei ainda não está regulamentada e, portanto, não está definida como será feita a destinação dos recursos.

EVOLUÇÃO 2007-2012

Saúde

População 2012	Município	2007	2008	2009	2010	2011	2012	Variação 2012/ 2011	Participação 2012 no total da desp. saúde	Participação 2012 na desp. total[1]	Desp. com saúde per capita 2012
		em R$ mil - IPCA médio de 2012						em %			em R$
1.380.447	Até 10 mil habitantes	656.366,0	762.257,0	776.972,9	827.749,4	895.291,6	1.022.667,6	14,2	4,2	23,6	740,82
3.160.371	De 10 mil a 30 mil hab.	1.106.161,1	1.255.435,5	1.314.856,0	1.446.592,2	1.552.350,2	1.740.796,5	12,1	7,1	22,9	550,82
2.452.416	De 30 mil a 50 mil hab.	802.939,4	910.268,0	1.007.050,8	1.066.474,4	1.145.842,6	1.274.636,2	11,2	5,2	23,2	519,75
3.523.239	De 50 mil a 100 mil hab.[2]	1.265.742,9	1.429.169,2	1.497.369,4	1.644.046,7	1.751.830,0	1.995.403,8	13,9	8,1	25,3	566,35
86.800	Paulínia	135.102,1	171.190,8	175.366,2	177.792,5	155.446,2	166.845,6	7,3	0,7	19,0	1.922,18
104.150	Caraguatatuba	40.787,6	44.392,6	51.665,3	57.649,6	66.988,7	66.119,9	-1,3	0,3	19,6	634,85
104.420	Ourinhos	46.324,5	48.042,3	50.430,7	43.679,8	48.965,3	50.056,8	2,2	0,2	21,5	479,38
104.533	Itatiba	32.104,2	36.410,9	36.364,3	44.302,2	50.263,0	60.845,5	21,1	0,2	24,8	582,07
107.382	Salto	47.803,7	49.601,3	56.347,3	47.268,8	63.420,4	62.212,6	-1,9	0,3	28,0	579,36
107.556	Poá	34.575,2	37.817,5	41.688,6	50.710,4	55.965,0	62.469,9	11,6	0,3	21,3	580,81
109.247	Várzea Paulista	22.073,5	25.334,8	28.719,8	28.150,7	32.921,8	40.814,2	24,0	0,2	19,5	373,60
109.425	Tatuí	33.622,1	38.906,0	41.844,4	46.669,4	47.939,4	57.537,7	20,0	0,2	27,9	525,82
110.390	Valinhos	47.747,9	47.266,3	52.163,2	57.502,0	62.616,0	70.398,3	12,4	0,3	20,2	637,72
110.755	Votorantim	37.546,5	37.917,0	40.386,0	50.608,9	55.784,3	...	..	...	...	...
110.842	Jandira	28.975,6	34.866,7	34.650,0	34.854,9	36.034,9	41.243,5	14,5	0,2	22,8	372,09
110.907	Birigui	23.159,4	26.513,3	29.307,3	39.273,1	42.181,0	48.092,7	14,0	0,2	22,4	433,63
112.401	Sertãozinho	38.033,9	42.010,9	49.936,5	59.237,4	66.822,2	74.958,5	12,2	0,3	23,5	666,88
113.258	Guaratinguetá	46.164,1	52.996,0	52.544,5	57.260,1	61.645,1	66.182,2	7,4	0,3	30,9	584,35
113.338	Barretos	52.531,0	57.545,4	60.203,5	60.709,2	59.494,1	59.376,7	-0,2	0,2	20,5	523,89
113.873	Catanduva	40.728,7	46.742,3	45.293,8	44.233,4	45.391,1	46.726,5	2,9	0,2	15,6	410,34
113.945	Santana de Parnaíba	56.311,8	57.219,6	63.347,0	76.783,4	93.491,5	113.566,2	21,5	0,5	22,1	996,68
114.361	Ribeirão Pires	37.868,3	42.256,4	49.951,7	47.314,1	66.173,3	66.678,1	0,8	0,3	29,7	583,05
120.293	Cubatão	119.451,0	125.446,0	128.231,1	160.257,1	165.946,5	...	..	...	...	...
121.055	Araras	45.037,4	53.090,4	54.453,8	59.408,7	54.956,5	62.032,5	12,9	0,3	19,0	512,43
128.914	Atibaia	36.093,9	41.061,7	44.505,3	51.228,4	52.004,6	60.658,3	16,6	0,2	20,1	470,53
130.201	Botucatu	26.840,5	28.980,3	33.420,1	41.093,6	50.806,2	49.444,0	-2,7	0,2	19,8	379,75
133.900	Jaú	34.427,4	37.670,3	40.872,1	48.637,4	51.341,9	56.697,2	10,4	0,2	20,3	423,43
135.150	Franco da Rocha	28.290,9	35.985,6	40.382,0	41.502,2	45.341,6	46.519,4	2,6	0,2	24,8	344,21
139.211	Mogi Guaçu	61.060,2	64.091,6	48.780,3	81.754,7	74.869,7	99.389,3	32,8	0,4	28,0	713,95
147.219	Itapetininga	47.332,4	60.410,9	61.863,9	68.237,9	76.539,0	92.010,2	20,2	0,4	31,3	624,99
150.023	Bragança Paulista	50.679,7	54.005,7	62.680,8	71.615,5	81.586,6	78.135,2	-4,2	0,3	23,6	520,82
150.162	Pindamonhangaba	31.703,8	68.045,8	68.132,2	73.927,0	78.418,5	91.098,5	16,2	0,4	27,2	606,67
150.638	São Caetano do Sul	128.697,9	159.868,4	150.531,2	165.066,2	196.117,5	...	..	...	...	...
156.077	Itapecerica da Serra	43.099,9	44.879,9	44.028,5	45.227,3	51.042,5	62.229,8	21,9	0,3	22,2	398,71
156.983	Itu	50.785,3	57.245,2	61.710,2	62.798,2	69.653,7	75.561,9	8,5	0,3	19,9	481,34
157.603	Francisco Morato	28.916,6	30.696,7	34.899,5	42.708,5	50.673,7	42.751,0	-15,6	0,2	20,3	271,26
172.222	Ferraz de Vasconcelos	23.862,6	35.027,3	29.267,9	29.820,7	30.739,4	31.355,5	2,0	0,1	13,6	182,1
181.509	Santa Bárbara d'Oeste	50.266,2	55.411,7	58.272,0	36.044,5	43.047,7	52.630,0	22,3	0,2	14,9	289,96
183.441	Araçatuba	76.329,1	62.317,6	75.379,8	82.033,5	80.655,5	90.529,0	12,2	0,4	21,0	493,50
188.977	Rio Claro	67.392,0	84.333,6	87.651,8	97.662,5	110.311,6	119.578,4	8,4	0,5	22,8	632,77
198.758	Hortolândia	77.446,8	86.988,6	94.200,0	123.368,1	92.141,2	106.188,0	15,2	0,4	22,6	534,26
206.558	Itapevi	59.968,3	68.456,3	69.227,4	76.539,6	89.477,8	102.580,9	14,6	0,4	27,5	496,62
209.027	Cotia	61.596,6	64.129,6	66.591,4	61.931,1	83.450,7	100.206,4	20,1	0,4	19,4	479,39

População 2012	Município	2007	2008	2009	2010	2011	2012	Variação 2012/ 2011	Participação 2012 no total da desp. saúde	Participação 2012 na desp. total[1]	Desp. com saúde per capita 2012
		em R$ mil - IPCA médio de 2012						em %			em R$
209.859	Indaiatuba	84.067,9	91.263,7	98.735,3	110.663,5	120.295,8	134.670,0	12,0	0,5	25,5	641,72
210.393	Presidente Prudente	48.113,2	51.825,6	51.222,7	56.643,8	57.289,2	67.530,6	17,9	0,3	17,2	320,97
212.617	Araraquara	92.965,6	109.217,2	126.496,1	139.780,2	155.011,8	166.297,2	7,3	0,7	30,2	782,14
214.223	Jacareí	84.490,3	93.535,9	95.323,9	100.274,1	104.890,1	120.021,8	14,4	0,5	21,6	560,27
214.873	Americana	85.555,6	103.364,2	111.289,5	125.360,2	156.472,1	163.506,9	4,5	0,7	27,2	760,95
219.664	Marília	82.578,2	107.805,1	111.304,9	184.147,7	184.073,7	181.851,8	-1,2	0,7	32,5	827,86
226.322	São Carlos	90.465,6	111.069,9	138.529,8	147.357,2	144.685,9	144.882,6	0,1	0,6	26,7	640,16
245.148	Embu	30.398,5	31.354,5	31.799,8	39.610,4	50.555,6	75.117,0	48,6	0,3	18,0	306,41
245.652	Barueri	213.331,2	265.464,6	298.082,1	314.100,1	352.423,8	369.683,2	4,9	1,5	23,1	1.504,91
246.247	Sumaré	85.582,7	93.334,8	106.506,7	126.713,7	112.246,3	111.014,8	-1,1	0,5	22,5	450,83
251.608	Taboão da Serra	77.803,8	86.694,9	84.413,0	95.857,5	102.534,2	129.343,8	26,2	0,5	24,1	514,1
267.583	Suzano	70.681,3	80.988,0	90.607,3	99.336,8	107.095,6	115.687,9	8,0	0,5	..	432,34
272.390	Praia Grande	95.570,2	111.588,5	127.890,1	150.402,2	171.660,9	189.610,9	10,5	0,8	22,8	696,10
280.096	Limeira	100.447,5	115.546,6	114.516,6	113.629,6	132.273,2	150.012,4	13,4	0,6	24,4	535,57
283.899	Taubaté	92.760,8	96.876,0	99.702,7	114.779,4	128.417,2	144.604,9	12,6	0,6	21,7	509,35
294.669	Guarujá	121.044,0	136.024,6	146.441,6	149.854,9	162.675,7	177.500,8	9,1	0,7	20,7	602,4
9.083.947	**De 100 mil a 300 mil hab.**	**3.271.492,7**	**3.729.937,1**	**3.972.786,8**	**4.435.581,3**	**4.827.820,6**	**5.307.583,3**	**9,9**	**21,6**	**23,0**	**584,28**
323.307	Franca	110.113,7	85.428,4	96.208,9	108.109,2	107.960,3	126.722,6	17,4	0,5	28,8	391,96
329.144	Itaquaquecetuba	53.489,0	61.297,2	64.366,6	63.870,7	77.421,8	97.690,3	26,2	0,4	21,1	296,80
336.809	São Vicente	76.262,5	135.278,3	142.712,5	140.330,1	147.884,8	144.914,6	-2,0	0,6	19,6	430,26
348.146	Bauru	83.917,9	90.768,4	102.840,7	119.255,3	120.170,4	141.844,8	18,0	0,6	20,9	407,43
369.919	Piracicaba	144.577,8	167.208,4	189.973,6	206.278,2	248.954,6	251.681,7	1,1	1,0	..	680,37
373.358	Carapicuíba	62.743,5	73.789,0	74.572,0	81.550,2	87.950,3	106.875,9	21,5	0,4	..	286,3
377.183	Jundiaí	208.059,7	255.755,9	252.237,0	279.522,3	292.488,2	313.834,0	7,3	1,3	26,4	832,05
390.980	Diadema	209.718,5	256.725,1	267.792,2	251.186,7	262.448,8	291.356,5	11,0	1,2	33,8	745,20
396.468	Mogi das Cruzes	76.206,0	87.080,8	86.992,9	153.774,6	166.997,5	170.083,7	1,9	0,7	20,2	429,00
415.769	São José do Rio Preto	143.914,9	166.587,4	173.389,1	204.883,9	130.426,3	146.727,9	12,5	0,6	14,5	352,91
419.614	Santos	249.126,7	291.498,0	315.715,3	347.550,6	318.069,2	355.800,5	11,9	1,4	23,3	847,92
425.169	Mauá	169.640,4	186.834,9	158.003,7	205.940,6	198.474,1	203.969,3	2,8	0,8	31,2	479,7
600.692	Sorocaba	248.507,3	251.928,5	270.221,1	302.471,1	318.106,8	346.120,7	8,8	1,4	22,6	576,20
619.746	Ribeirão Preto	305.235,0	344.581,5	365.944,2	396.513,0	375.467,2	427.795,8	13,9	1,7	28,3	690,28
643.603	São José dos Campos	365.018,3	362.898,6	407.923,7	410.829,6	468.367,3	472.316,3	0,8	1,9	28,5	733,9
668.877	Osasco	201.003,4	292.135,3	257.237,8	379.688,6	411.454,5	387.305,2	-5,9	1,6	26,5	579,04
680.496	Santo André	302.759,2	357.321,3	380.994,6	410.241,5	440.579,9	389.864,0	-11,5	1,6	22,9	572,91
774.886	São Bernardo do Campo	455.190,2	533.866,9	506.949,2	628.892,7	711.531,9	799.393,4	12,4	3,2	28,7	1.031,63
1.098.630	Campinas	627.368,8	704.798,7	797.215,6	782.458,1	782.357,7	815.331,6	4,2	3,3	29,0	742,13
1.244.518	Guarulhos	421.340,1	487.139,9	532.776,1	634.893,3	713.268,8	667.953,4	-6,4	2,7	25,0	536,72
10.837.314	**Acima de 300 mil hab.[3]**	**4.514.193,2**	**5.192.922,5**	**5.444.066,9**	**6.108.240,2**	**6.380.380,6**	**6.657.582,1**	**4,3**	**27,1**	**25,7**	**614,32**
30.524.534	Interior	11.751.997,3	13.451.180,1	14.188.468,9	15.706.476,8	16.708.961,8	18.165.515,0	8,7	73,8	24,2	595,11
11.376.685	São Paulo	4.360.768,6	5.191.423,9	5.568.455,0	5.849.620,4	6.193.106,5	6.433.836,6	3,9	26,2	18,3	565,53
41.901.219	**Total**	**16.112.766,0**	**18.642.604,0**	**19.756.923,9**	**21.556.097,2**	**22.902.068,3**	**24.599.351,6**	**7,4**	**100,0**	**22,3**	**587,08**

Fonte: *elaborado por Aequus Consultoria com base nos dados da Secretaria do Tesouro Nacional (STN) e do Instituto Brasileiro de Geografia e Estatística (IBGE).* ***Notas:*** *[1]despesa total, exceto intraorçamentárias (ver "Nota metodológica", na página 3); [2]exceto Paulínia; [3]exceto São Paulo.*

RANKING 2012

Saúde

Valores absolutos

Posição	Município	Despesa com saúde *em R$*	População 2012
1º	São Paulo	6.433.836.603,65	11.376.685
2º	Campinas	815.331.640,45	1.098.630
3º	São Bernardo do Campo	799.393.434,03	774.886
4º	Guarulhos	667.953.445,98	1.244.518
5º	São José dos Campos	472.316.285,48	643.603
6º	Ribeirão Preto	427.795.768,03	619.746
7º	Santo André	389.864.004,24	680.496
8º	Osasco	387.305.166,92	668.877
9º	Barueri	369.683.248,76	245.652
10º	Santos	355.800.523,94	419.614
11º	Sorocaba	346.120.677,29	600.692
12º	Jundiaí	313.834.019,96	377.183
13º	Diadema	291.356.472,48	390.980
14º	Piracicaba	251.681.687,12	369.919
15º	Mauá	203.969.285,51	425.169
16º	Praia Grande	189.610.922,06	272.390
17º	Marília	181.851.810,33	219.664
18º	Guarujá	177.500.797,13	294.669
19º	Mogi das Cruzes	170.083.725,00	396.468
20º	Paulínia	166.845.556,78	86.800
21º	Araraquara	166.297.169,77	212.617
22º	Americana	163.506.895,38	214.873
23º	Limeira	150.012.392,36	280.096
24º	São José do Rio Preto	146.727.859,89	415.769
25º	São Vicente	144.914.575,72	336.809
26º	São Carlos	144.882.596,39	226.322
27º	Taubaté	144.604.930,07	283.899
28º	Bauru	141.844.771,77	348.146
29º	Indaiatuba	134.669.986,34	209.859
30º	Taboão da Serra	129.343.824,53	251.608
31º	Franca	126.722.567,11	323.307
32º	Jacareí	120.021.790,02	214.223
33º	Rio Claro	119.578.383,85	188.977
34º	Suzano	115.687.943,13	267.583
35º	Santana de Parnaíba	113.566.179,98	113.945
36º	Sumaré	111.014.847,99	246.247
37º	São Sebastião	109.028.793,02	76.344
38º	Carapicuíba	106.875.870,38	373.358
39º	Hortolândia	106.187.992,00	198.758
40º	Itapevi	102.580.863,81	206.558
41º	Cotia	100.206.397,19	209.027
42º	Mogi Guaçu	99.389.332,10	139.211
43º	Itaquaquecetuba	97.690.341,25	329.144
44º	Itapetininga	92.010.249,84	147.219
45º	Pindamonhangaba	91.098.456,76	150.162
46º	Araçatuba	90.529.024,21	183.441
47º	Bragança Paulista	78.135.165,56	150.023
48º	Itu	75.561.882,77	156.983
49º	Embu	75.116.997,47	245.148
50º	Sertãozinho	74.958.503,12	112.401
51º	Vinhedo	72.057.585,26	66.087
52º	Valinhos	70.398.272,96	110.390
53º	Cajamar	69.400.731,00	66.131
54º	Moji Mirim	68.595.685,50	87.266
55º	Presidente Prudente	67.530.634,86	210.393
56º	Ribeirão Pires	66.678.113,76	114.361
57º	Guaratinguetá	66.182.249,39	113.258
58º	Caraguatatuba	66.119.917,41	104.150
59º	Louveira	65.935.230,23	39.122
60º	Poá	62.469.876,52	107.556
61º	Itapecerica da Serra	62.229.754,73	156.077
62º	Salto	62.212.611,74	107.382
63º	Araras	62.032.460,22	121.055
64º	Bertioga	61.542.908,53	50.304
65º	Itatiba	60.845.494,79	104.533
66º	Atibaia	60.658.252,18	128.914
67º	Barretos	59.376.704,04	113.338
68º	Tatuí	57.537.739,35	109.425
69º	Jaú	56.697.244,00	133.900
70º	Caçapava	55.841.585,31	86.054
71º	Jaguariúna	55.145.386,48	46.533
72º	Avaré	53.145.444,00	83.910
73º	Itapeva	52.646.306,72	88.491
74º	Santa Bárbara d'Oeste	52.629.991,88	181.509
75º	Amparo	50.387.008,66	66.649
76º	Ourinhos	50.056.805,57	104.420
77º	Botucatu	49.443.989,16	130.201
78º	Leme	48.943.516,10	93.417
79º	Birigui	48.092.657,42	110.907
80º	Catanduva	46.726.509,44	113.873
81º	Franco da Rocha	46.519.443,42	135.150
82º	São João da Boa Vista	45.772.187,51	84.584
83º	Itanhaém	45.520.198,71	89.332
84º	Bebedouro	44.528.807,40	75.069
85º	Peruíbe	43.223.893,85	61.030
86º	Francisco Morato	42.750.956,66	157.603
87º	Itapira	42.213.946,32	69.317
88º	Ubatuba	42.047.293,26	80.604
89º	Jandira	41.243.549,40	110.842
90º	Várzea Paulista	40.814.243,74	109.247
91º	Penápolis	40.387.386,22	59.096
92º	Lorena	39.804.643,26	83.224
93º	Mairiporã	39.616.048,00	84.104
94º	Mococa	39.188.789,76	66.399
95º	Matão	38.751.168,79	77.546
96º	Jaboticabal	37.528.476,42	72.305
97º	Nova Odessa	36.003.718,60	52.627
98º	Cruzeiro	35.092.491,96	77.575
99º	Pirassununga	34.880.537,85	70.869
100º	Ilhabela	33.783.932,91	29.308
	Total dos 100 maiores	**19.476.134.040,17**	**32.814.135**
	Total dos demais	**5.123.217.593,65**	**9.087.084**
	Total geral	**24.599.351.633,82**	**41.901.219**

Fonte: *elaborado por Aequus Consultoria com base nos dados da Secretaria do Tesouro Nacional (STN) e Instituto Brasileiro de Geografia e Estatística (IBGE).*

Valores per capita

Posição	Município	Desp. com saúde per capita	Despesa com saúde	População 2012
		em R$		
1º	Borá	3.018,00	2.435.530,00	807
2º	Paulínia	1.922,18	166.845.556,78	86.800
3º	Nova Castilho	1.829,47	2.096.571,38	1.146
4º	Ouroeste	1.734,58	15.134.231,27	8.725
5º	Rifaina	1.693,59	5.847.965,61	3.453
6º	Louveira	1.685,37	65.935.230,23	39.122
7º	União Paulista	1.641,09	2.684.819,51	1.636
8º	Monções	1.639,17	3.514.389,97	2.144
9º	Barueri	1.504,91	369.683.248,76	245.652
10º	Santa Salete	1.502,61	2.190.808,40	1.458
11º	Lourdes	1.497,39	3.214.900,80	2.147
12º	Trabiju	1.462,93	2.295.341,51	1.569
13º	Dirce Reis	1.461,93	2.483.816,70	1.699
14º	São Sebastião	1.428,13	109.028.793,02	76.344
15º	Florínia	1.426,35	3.972.372,97	2.785
16º	Zacarias	1.390,29	3.328.347,89	2.394
17º	Santa Cruz da Esperança	1.376,40	2.721.138,21	1.977
18º	Gavião Peixoto	1.371,30	6.121.489,95	4.464
19º	Arapeí	1.369,47	3.389.447,05	2.475
20º	Sebastianópolis do Sul	1.317,68	4.091.401,71	3.105
21º	Fernão	1.296,18	2.051.858,42	1.583
22º	Brejo Alegre	1.290,19	3.372.547,64	2.614
23º	Mesópolis	1.279,47	2.405.395,13	1.880
24º	Santana da Ponte Pensa	1.265,60	2.028.758,55	1.603
25º	Paulistânia	1.253,73	2.230.385,27	1.779
26º	Ilha Comprida	1.248,60	11.706.873,35	9.376
27º	Cruzália	1.241,90	2.761.990,93	2.224
28º	Colômbia	1.226,12	7.357.948,77	6.001
29º	Sandovalina	1.226,07	4.649.257,03	3.792
30º	Bertioga	1.223,42	61.542.908,53	50.304
31º	Águas de São Pedro	1.219,50	3.453.623,85	2.832
32º	Lucianópolis	1.209,96	2.739.354,42	2.264
33º	Arco-Íris	1.193,53	2.255.779,81	1.890
34º	Jaguariúna	1.185,08	55.145.386,48	46.533
35º	Ipeúna	1.179,98	7.398.471,33	6.270
36º	Nantes	1.179,67	3.272.405,33	2.774
37º	Rubiácea	1.177,37	3.283.689,90	2.789
38º	Pontes Gestal	1.166,35	2.933.374,77	2.515
39º	Alto Alegre	1.162,59	4.741.041,85	4.078
40º	Ilhabela	1.152,72	33.783.932,91	29.308
41º	Taquaral	1.148,68	3.132.452,24	2.727
42º	Aspásia	1.142,64	2.059.037,79	1.802
43º	Nova Independência	1.138,92	3.667.321,11	3.220
44º	Borebi	1.138,56	2.673.343,16	2.348
45º	Queiroz	1.137,38	3.304.091,35	2.905
46º	Turmalina	1.109,79	2.130.787,69	1.920
47º	Mira Estrela	1.107,19	3.159.921,99	2.854
48º	Guarani d'Oeste	1.104,16	2.169.683,00	1.965
49º	Ariranha	1.103,50	9.610.342,65	8.709
50º	Luís Antônio	1.102,50	13.130.833,52	11.910
51º	Taciba	1.100,16	6.368.850,95	5.789
52º	Vinhedo	1.090,34	72.057.585,26	66.087
53º	Pedrinhas Paulista	1.087,98	3.211.711,33	2.952
54º	Vitória Brasil	1.084,76	1.895.084,16	1.747
55º	Narandiba	1.080,95	4.724.825,64	4.371
56º	Nova Guataporanga	1.071,38	2.347.398,50	2.191
57º	Icém	1.069,70	8.094.436,53	7.567
58º	São João do Pau d'Alho	1.062,75	2.223.274,94	2.092
59º	Magda	1.054,41	3.339.305,69	3.167
60º	Motuca	1.051,72	4.579.195,28	4.354
61º	Santa Mercedes	1.049,53	2.976.471,47	2.836
62º	Cajamar	1.049,44	69.400.731,00	66.131
63º	Platina	1.048,88	3.400.464,29	3.242
64º	Santo Antônio do Aracanguá	1.035,05	8.003.016,12	7.732
65º	Suzanápolis	1.032,48	3.585.801,78	3.473
66º	São Bernardo do Campo	1.031,63	799.393.434,03	774.886
67º	Pedranópolis	1.030,54	2.609.337,65	2.532
68º	Bento de Abreu	1.028,87	2.795.440,59	2.717
69º	Dolcinópolis	1.027,94	2.146.343,63	2.088
70º	Rubinéia	1.027,26	2.979.049,36	2.900
71º	Iepê	1.022,84	7.860.544,85	7.685
72º	Floreal	1.020,50	3.030.897,64	2.970
73º	Flora Rica	1.019,32	1.720.610,77	1.688
74º	Adolfo	1.010,88	3.576.502,57	3.538
75º	Buritizal	1.010,30	4.153.331,86	4.111
76º	Corumbataí	1.001,70	3.893.605,41	3.887
77º	Águas de Santa Bárbara	1.001,15	5.664.515,77	5.658
78º	Santana de Parnaíba	996,68	113.566.179,98	113.945
79º	Ribeira	977,03	3.259.358,40	3.336
80º	Anhembi	975,43	5.678.953,29	5.822
81º	Cândido Rodrigues	971,83	2.601.576,00	2.677
82º	Sagres	970,55	2.318.635,31	2.389
83º	Castilho	967,71	17.868.677,13	18.465
84º	Boracéia	967,32	4.205.893,81	4.348
85º	Parisi	961,62	1.966.519,09	2.045
86º	Oscar Bressane	952,71	2.415.128,59	2.535
87º	Mendonça	944,42	4.508.642,96	4.774
88º	Paraíso	935,27	5.582.626,18	5.969
89º	Cordeirópolis	931,06	20.117.506,37	21.607
90º	Gabriel Monteiro	929,81	2.516.066,52	2.706
91º	Buritama	929,54	14.551.900,99	15.655
92º	Barão de Antonina	927,45	2.935.387,59	3.165
93º	Espírito Santo do Turvo	924,41	4.002.695,77	4.330
94º	Óleo	924,18	2.425.969,20	2.625
95º	Santa Rita d'Oeste	918,63	2.315.877,99	2.521
96º	São Francisco	907,37	2.525.199,37	2.783
97º	Iporanga	904,65	3.853.826,62	4.260
98º	Santa Maria da Serra	904,22	4.995.828,13	5.525
99º	Onda Verde	896,05	3.544.786,12	3.956
100º	Analândia	892,36	3.927.275,12	4.401
	Total dos 100 maiores	**1.183,50**	**2.308.884.478,09**	**1.950.901**
	Total dos demais	**557,95**	**22.290.467.155,73**	**39.950.318**
	Total geral	**587,08**	**24.599.351.633,82**	**41.901.219**

Fonte: *elaborado por Aequus Consultoria com base nos dados da Secretaria do Tesouro Nacional (STN) e Instituto Brasileiro de Geografia e Estatística (IBGE).*

Investimento público da Prefeitura de São Bernardo dobra em quatro anos de gestão

Cidade é a que mais investiu em 2012, entre os municípios brasileiros que não são capitais

Ao compararmos o resultado da execução dos Planos Plurianuais de 2006/2009 e 2010/2013, o valor total que a Prefeitura de São Bernardo do Campo investiu no município, em Saúde, Educação, Mobilidade Urbana, Habitação e diversas outras áreas, saltou de R$ 841 milhões para R$ 1,711 bilhão, um crescimento de 103,6%.

Esse resultado, expressivo sob qualquer ponto de vista, fez da cidade a campeã em investimentos públicos per-capita em 2012, dentre os municípios brasileiros com mais de 500 mil habitantes, conforme dados divulgados pela Secretaria do Tesouro Nacional (STN), extraídos do portal Compara Brasil:

Ranking da despesa com investimentos – 2012
Municípios brasileiros com mais de 500 mil habitantes

Posição	UF	Município	Investimento per capita *em R$*	Investimentos *em R$ mil*	População
1º	SP	São Bernardo do Campo	628,55	487.056,4	774.886
2º	MS	Campo Grande	583,34	469.818,5	805.397
3º	RJ	Rio de Janeiro	519,85	3.321.964,9	6.390.290
4º	MG	Belo Horizonte	433,15	1.037.742,8	2.395.785
5º	SP	Sorocaba	355,35	213.453,6	600.692
6º	SP	São Paulo	316,75	3.603.568,5	11.376.685
7º	MG	Uberlândia	314,76	195.003,8	619.536
8º	RS	Porto Alegre	300,71	426.021,4	1.416.714
9º	MA	São Luís	280,01	291.105,9	1.039.610
10º	PA	Belém	241,78	341.007,1	1.410.430

Fonte: Secretaria do Tesouro Nacional (STN) e Instituto Brasileiro de Geografia e Estatística (IBGE), extraídos do site www.comparabrasil.fnp.org.br

Em valores absolutos, o investimento superou todas as outras cidades entre os municípios brasileiros que não são capitais. Quando se considera as capitais, São Bernardo ficou em quarto lugar no ranking de investimentos, perdendo apenas para São Paulo, Rio de Janeiro e Belo Horizonte.

Para além dos números, esse volume de recursos aplicados pela Prefeitura de São Bernardo tem implicado em mudanças concretas e melhor qualidade de vida para a maioria da população.

Ao compararmos o ranking dos investimentos por função de governo (veja a tabela a seguir), percebemos em quais setores houve maior crescimento no período comparado (2010-2013 x 2006-2009):

Evolução nominal dos investimentos por função de Governo
Município de São Bernardo do Campo

Funções	2006-2009	2010-2013	Variação
	em R$ mil - correntes		*em %*
Habitação	309,8	456.243,4	147.186,0
Urbanismo	75.690,9	366.056,1	383,6
Educação	189.816,5	224.715,3	18,4
Saúde	18.444,1	271.227,9	1.370,5
Demais funções	556.367,9	393.561,5	-29,3
Total	**840.629,2**	**1.711.804,1**	**103,6**

Fonte: Sistema de Planejamento Orçamentário - PMSBC

Merece destaque a função Habitação, com crescimento de 147,2 mil % no período. Esses recursos foram utilizados, por exemplo, para a construção de 3,6 mil novas unidades habitacionais e urbanização integrada de assentamentos precários. Também foram direcionados para a regularização fundiária de assentamentos consolidados e conjuntos habitacionais, iniciativa que proporciona segurança jurídica da posse ou propriedade das moradias aos seus titulares.

A função Urbanismo, que cresceu 383,6%, teve como objetivo garantir a continuidade da melhoria da qualidade de vida urbana, melhorando, por exemplo, o sistema de drenagem em diversos córregos da cidade.

Integrou-se a este resultado a proposta de um novo sistema de limpeza pública, com grandes investimentos em reciclagem e reaproveitamento de resíduos sólidos, de modo a contribuir para a construção de uma cidade mais saudável e sustentável.

Na área da Saúde, o crescimento também foi expressivo, de 1.370,5% no período. Com esses recursos, a Prefeitura reorganizou a atenção hospitalar e a rede de urgência e emergência e construiu o Hospital de Clínicas Municipal - um dos maiores e mais modernos do país. Também foram entregues nove Unidades de Pron-

Foto: Raquel Toth - PMSBC

Conjunto Habitacional Três Marias e Ceu Celso Daniel

to Atendimento (UPAs) e reformadas e ampliadas 24 Unidades Básicas de Saúde (UBS).

Outra função que experimentou grande crescimento foi a de Educação, com expansão de 18,4% no período. Graças a esse reforço, forem entregues cinco Centros de Educação Unificados (CEUs) e criadas cerca de 17 mil vagas na rede municipal de ensino.

BONS PROJETOS - Em um cenário em que grande parte dos municípios tem dificuldade para fechar as contas, essa capacidade de investimento de São Bernardo impressiona. Segundo o prefeito do município, esse resultado não pode ser atribuído nem a sorte nem a um único fator.

"Na verdade, desde antes de assumirmos, em 2009, orientei os responsáveis por cada área da Prefeitura a aproveitar todas as possibilidades de financiamentos e parcerias, seja com a União, seja com instituições financeiras como o Banco Mundial. Mesmo assim, apenas o desejo não bastava, era preciso apresentar projetos de obras e intervenções viáveis e responsáveis, e é o que temos feito", afirmou.

Quando verificamos como se deu o financiamento destes investimentos no decorrer do período 2010-2013 (Tabela 2), percebemos a importância da participação de outras fontes de recursos, com destaque para aqueles transferidos pelo Governo Federal através do Programa de Aceleração do Crescimento (PAC) e as operações de crédito firmadas com organizações financeiras nacionais, como o Banco Nacional de Desenvolvimento Econômico e Social (BNDES), e internacionais, como o Banco Interamericano de Desenvolvimento (BID) e o Banco Internacional para Reconstrução e Desenvolvimento (BIRD).

Composição das fontes de financiamento dos investimentos – Município de São Bernardo do Campo

Fonte de recursos	Valor	Participação
	em R$ mil - correntes	*em %*
Tesouro	829.823,1	48,5
Operações de crédito	421.414,7	24,6
União	407.257,7	23,8
Outras fontes	53.308,6	3,1
Total	**1.711.804,1**	**100,0**

Fonte: Sistema de Planejamento Orçamentário - PMSBC

Foto: Raquel Toth - PMSBC

CEU Regina Rocco Casa

Para o próximo Plano Plurianual (PPA), que cobre o período de 2014 a 2017, a proposta da Prefeitura de São Bernardo do Campo prevê investimentos da ordem de R$ 3,92 bilhões, repartidos de acordo com a tabela abaixo.

Composição dos investimentos por função de governo
Município de São Bernardo do Campo

Funções	2014-2017	Participação
	em R$ mil - correntes	*em %*
Transportes	1.419.143,0	36,2
Urbanismo	806.217,0	20,6
Habitação	757.717,0	19,3
Educação	458.159,0	11,7
Saúde	342.254,0	8,7
Demais funções	134.511,0	3,4
Total	**3.918.001,0**	**100,0**

Fonte: Sistema de Planejamento Orçamentário - PMSBC

Um dos grandes desafios de São Bernardo do Campo, a Mobilidade Urbana com ênfase no transporte coletivo, também receberá grande volume de recursos no próximo período.

A vinda da linha 18 do Metrô e a implantação dos 12 corredores de transporte coletivo, vão garantir a diminuição nos tempos de viagem além de outros benefícios, como mais segurança e menos poluição. Também serão ampliadas as redes de ciclovias e ciclofaixas.

Na área de segurança urbana, uma das ações mais importantes será a instalação do sistema de videomonitoramento na cidade, além de outras ações preventivas, como os Territórios de Paz e o fortalecimento da Guarda Civil Municipal.

GESTÃO DEMOCRÁTICA – Para fazer com que todo esse volume crescente de recursos beneficiasse quem mais precisa, a Prefeitura de São Bernardo instituiu a gestão participativa na cidade. A primeira experiência nesse sentido se deu em 2009, durante as plenárias PPA Participativo. Nesses encontros, a população teve a oportunidade de determinar, junto com os técnicos da Administração Municipal, as diretrizes gerais do investimento público.

Para Nilza de Oliveira, secretária de Orçamento e Planejamento Participativo, essa primeira experiência foi fundamental para democratizar a gestão de São Bernardo. "O PPA Participativo 2010/2013 proporcionou à cidade um diagnóstico claro dos problemas e a necessidade de investimentos para as ações de curto, médio e longo prazo", explicou.

Ainda de acordo com Nilza, esse documento embasou a discussão de todo o processo do ciclo orçamentário, que envolve as leis das diretrizes orçamentárias, assim como as leis orçamentárias anuais.

Dois números reforçam a importância da gestão participativa para São Bernardo: no biênio 2011/2012, R$ 504 milhões do orçamento da Prefeitura foram destinados às demandas apontadas pela população, valor que subiu para R$ 587 milhões no biênio 2013/14.

Como esclarece Luiz Marinho, um município da importância de São Bernardo do Campo, com um dos maiores parques industriais do país e com 775 mil habitantes, tem a obrigação de planejar seu futuro. "O que acontece em São Bernardo repercute em toda a região. Os investimentos que estamos fazendo vão cimentar um caminho muito melhor para todos os nossos moradores, seus filhos e netos", afirmou.

Foto: Raquel Toth - PMSBC

Luiz Marinho*

O ABC que pensa junto

Desafios e problemas que dizem respeito a um conjunto de municípios vizinhos devem ser discutidos e abordados coletivamente, por todos os interessados. Para regiões extremamente conurbadas, como a do ABC paulista, isso é particularmente verdade. Afinal, enchentes e assaltos não respeitam fronteiras municipais, assim como mobilidade urbana e gestão de resíduos são questões que têm soluções perenes, e mais eficientes, apenas quando discutidas regionalmente.

Foi com base nessa ideia simples, ainda que de difícil implementação, que o saudoso prefeito Celso Daniel criou, há 23 anos, o Consórcio Intermunicipal Grande ABC, instituição que tenho a honra de presidir.

Inspirado no espírito inovador de Celso, e em suas ideias, criamos o Plano Plurianual (PPA) Regional Participativo do Grande ABC, um passo além no planejamento e na gestão conjunta e coordenada de nossos municípios.

Iniciativa inédita no País, o PPA lista os programas e as ações considerados prioritários pelas sete cidades para o período de 2014 a 2017. O documento foi lançado no fim do ano passado, com a presença da ministra do Planejamento, Orçamento e Gestão, Miriam Belchior, e dos prefeitos dos demais municípios da região.

Esse planejamento de longo prazo para todo o ABC tem um outro diferencial. Assim como fizemos em São Bernardo em sua versão municipal, o PPA Regional foi elaborado com a participação da comunidade, que pôde propor diretrizes em sete plenárias públicas, realizadas em todos os municípios do ABC, ou por meio do site do Consórcio.

O PPA Regional Participativo foi estruturado em torno de cinco desafios: Infraestrutura, Desenvolvimento Urbano e Gestão Ambiental, Desenvolvimento Econômico, Inclusão Social e Direitos Humanos, além da Gestão e Administração da entidade. A partir das diretrizes apontadas pela comunidade - mais de 160 -, foram definidos os 11 programas que abrigam as 63 ações prioritárias nessas áreas para o próximo quadriênio.

Uma das ações previstas no documento, e que responde diretamente a um dos grandes anseios da população, é a priorização do transporte coletivo. Nesse sentido, algumas das ações prioritárias são implantar modais integrados de transporte e ampliar para 24 horas o horário de funcionamento do transporte público.

Na área da gestão de resíduos sólidos, o PPA Regional defende a implantação de coleta seletiva em 100% da região. O monitoramento integrado regional, que já vem sendo discutido pelo Consórcio, está entre as principais ações de Segurança Urbana, enquanto a implantação das Redes Regionais de Atenção à Saúde e o Hospital Regional de Retaguarda estão entre as propostas centrais do fortalecimento do sistema regional de Saúde.

Para dar ainda mais validade aos objetivos e metas que constam nesse documento, nossa intenção é que o PPA Regional dialogue com suas versões estadual e federal, o que poderá ajudar inclusive na obtenção dos recursos necessários para passar do planejamento à execução do que é proposto.

Como se vê, o Plano Plurianual (PPA) Regional Participativo do Grande ABC é um mapa para todos aqueles que trabalham para que nossa região ofereça cada vez mais qualidade de vida para a maioria de sua população. Mais do que isso: é um projeto que provoca a população a participar da tomada de decisão sobre os rumos do ABC, para participar da gestão da região que é, afinal, sua casa.

* Prefeito de São Bernardo do Campo e presidente do Consórcio Intermunicipal Grande ABC

Maria Antonieta de Brito*

Os precatórios e a governabilidade dos municípios

A conhecida dificuldade financeira para a realização de investimentos dos municípios brasileiros pode se agravar com a decisão do ministro Luiz Fux, do Supremo Tribunal Federal (STF), de determinar que o fluxo de precatórios do período 2014-2018 seja liquidado até o final de 2018, e de declarar nulas, com efeito retroativo, as regras que instituíam o índice da poupança para correção monetária e o cômputo dos juros moratórios dos precatórios. A decisão também anulou o pagamento de precatórios por leilões ou acordos após o trânsito em julgado das Ações Diretas de Inconstitucionalidade (ADINs), porém sem efeitos retroativos.

Com a inconstitucionalidade declarada pelo STF da Emenda Constitucional nº 62/2009, que, dentre outros temas, instituiu o regime especial de pagamento dos precatórios judiciais dentro do prazo máximo de até 15 anos, mudaram completamente as regras estabelecidas para os pagamentos das condenações judiciais, por parte dos poderes públicos.

Os municípios brasileiros que têm precatórios a pagar – a imensa maioria com dívidas contraídas na gestão dos administradores anteriores – vêm vivendo uma insegurança jurídica e adminis-

trativa em virtude de sequestros de orçamento e aumentos nos índices de pagamentos determinados pelos Tribunais de Justiça de seus estados. Isso porque, depois da decisão do STF, não foi decidida uma nova modulação. Com isso, governar se torna uma atividade praticamente impossível, pois o administrador não sabe a receita com a qual o município poderá contar.

O município do Guarujá, por exemplo, com a Emenda, em 2013, destinava 1,5% da receita corrente líquida estabelecida no orçamento para o pagamento de precatórios. Sem a segurança da Emenda, é obrigado hoje a desembolsar 2,27%, mais os juros da dívida, da diferença dos anos de 2012 e 2013 e a partir de julho pagará 4,22%, caso não haja mudança na decisão do STF.

A interpretação literal dessa decisão do Supremo tem acarretado gravíssimos prejuízos à sociedade em geral, pois precisamos considerar os direitos dos demais cidadãos que, embora não sejam credores judiciais dos órgãos públicos, são credores da saúde, da educação, dos serviços públicos em geral e, acima de tudo, da boa administração. Com essa decisão do STF, como governantes teremos de optar entre o atendimento do interesse público, o atendimento aos credores dos precatórios, e a possibilidade de sofrermos pesadas sanções pessoais, por conta do descumprimento de um ou de outro dever constitucional.

Diante desse quadro, a Frente Nacional de Prefeitos (FNP), junto com comitivas de prefeituras brasileiras, abriu diálogo com os ministros do Supremo Tribunal Federal, entre eles Marco Aurélio de Mello, Luís Roberto Barroso, Rosa Weber, Ricardo Levandowski, Cármen Lúcia e Gilmar Mendes; com o advogado geral da União, Luís Inácio Adams; com a OAB Nacional; e com os presidentes da Câmara, Henrique Eduardo Alves, e do Senado, Renan Calheiros, para que, juntos, encontremos uma saída, a fim de que estados e municípios possam preservar o direito, tanto dos credores dos precatórios, como os dos credores da boa administração pública, até que o Poder Legislativo Federal apresente ao país uma nova proposta de emenda à Constituição.

O trabalho da FNP tem sido o de sensibilizar os ministros do STF, para que seja aplicada uma modulação justa, e o Congresso Nacional para que haja uma nova emenda, pois não há diferença entre os pequenos, médios e grandes municípios.

A abertura do diálogo fez com que os tribunais impedissem a autorização de sequestros diretamente do Fundo de Participação dos Municípios (FPM) e aplicassem duras sanções aos bons gestores, como aberturas de processos de improbidade administrativa e rejeição de contas. Guarujá evitou, em 2013, 23 tentativas de sequestros, que somariam R$ 60 milhões, porque conseguimos fazer com que os ministros tivessem um olhar diferenciado sobre o município ao analisarem esses pedidos.

Também as visitas da FNP aos tribunais estaduais permitiram novas tratativas com os departamentos de precatórios de cada Estado.

É importante que conquistemos, por meio do diálogo, uma solução adequada, pois o bom gestor honra seus compromissos, mas sem causar prejuízos aos serviços públicos e ao bem-estar da população.

Por isso, é fundamental a participação de todos os prefeitos que passam por essa dificuldade. A FNP tem se reunido e conclamado as prefeituras para fazer um levantamento da real situação das dívidas com precatórios. Somente com essas informações detalhadas poderemos demonstrar aos poderes constituídos que, sem uma modulação com prazos e percentuais exequíveis, não conseguiremos cumprir nossos deveres constitucionais.

* Vice-presidente para Assuntos de Finanças Públicas e prefeita municipal de Guarujá.

Sérgio Ribeiro*



g100: municípios com mais de 80 mil habitantes e as menores receitas per capita

A definição e a execução das políticas públicas são compartilhadas entre as três esferas de governo: a União, os estados e os municípios. Muito se discute sobre a repartição das responsabilidades e dos recursos financeiros que são disponibilizados para cada ente federado para a execução dessas políticas. Em geral, estados e municípios se queixam da concentração dos recursos na esfera da União. Desde a promulgação da Constituição Federal de 1988, os municípios argumentam que foram aumentadas as suas responsabilidades, enquanto que a descentralização dos recursos foi mais branda, o que lhes gerou uma maior dificuldade para o cumprimento de suas atribuições.

Tem escapado a esse aspecto do debate federativo, no entanto, o tema das desigualdades fiscais entre os municípios. Em 2009,

a Frente Nacional de Prefeitos (FNP) iniciou um estudo sobre os cem municípios brasileiros com mais de 80 mil habitantes, com as menores receitas per capita e alta vulnerabilidade socioeconômica. Batizou-se o grupo de **g100**, numa clara alusão irônica ao famoso G-10, organização formada pelos representantes das onze economias mais ricas do mundo. Desde então, a FNP vem colocando o tema na agenda política nacional.

O mais recente1 trabalho editado pela FNP sobre o **g100** aponta que, em 2011, a receita corrente per capita desse grupo equivalia a menos da metade (49,2%) daquela auferida pelos demais 258 municípios com mais de 80 mil habitantes e a 57% frente ao conjunto dos municípios brasileiros. Em que pese o abismo existente, os números de 2011 revelam uma significativa melhora em relação a 2002, quando a receita per capita média do **g100** correspondia a 42,3% e a 52%, respectivamente, nas mesmas comparações.

É fato que entre 2002 e 2011, a receita corrente dos municípios do **g100** cresceu de forma mais acelerada do que a dos demais municípios com mais de 80 mil habitantes – 7,3% ao ano contra 6,7% – e também mais do que os 6,6% do conjunto das cidades do país. Isso encurtou um pouco as distâncias. Porém, se forem mantidas as respectivas taxas de crescimento do período 2002-2011, levará mais de um século para que a receita corrente per capita dos municípios do **g100** empate com a dos demais municípios com mais de 80 mil habitantes.

Quem é o g100

Nos municípios do **g100** vivem 21,7 milhões de brasileiros, correspondentes a 11,2% da população do país, segundo dados do Instituto Brasileiro de Geografia e Estatística (IBGE) de 2012. Quase a metade dessas cidades situa-se em regiões metropolitanas, encontrando-se dentre elas duas capitais: Salvador e Macapá. A análise da FNP aponta ainda que, além de vivenciarem esse abismo fiscal em relação aos demais municípios, o **g100** situa-se nos piores níveis em muitos dos indicadores socioeconômicos do país, conforme evidenciam algumas comparações incluídas no trabalho da FNP:

- Em 69% dos domicílios do **g100** a renda per capita é de até um salário mínimo, enquanto que nos demais municípios com mais de 80 mil habitantes essa proporção cai para 48% e para o total do Brasil é de 61%, segundo dados do Censo Demográfico do IBGE, de 2010.
- O PIB per capita no **g100** foi de R$ 10.061,46, em 2010. Nos demais municípios de mesmo porte populacional foi de R$ 27.784,37 e para o total dos municípios do país foi de R$ 19.237,36.
- O número de empregos por mil habitantes foi de 157 no **g100**, de 344 no restante dos municípios com mais de 80 mil habitantes e de 241 para o total do país, em 2011, de acordo com dados da Relação Anual de Informações Sociais (Rais). Ressalta-se, no entanto, que a taxa de crescimento do emprego, no período de 2008 a 2011, foi mais elevada no **g100** (6,9%) que nos demais municípios (5,2%) e no total do país (5,5%). Essa vantagem vivenciada pelo **g100** fez reduzir ligeiramente a diferença entre o grupo e os demais nesse período, mas a defasagem continua muito acentuada.
- A proporção da população abaixo da linha da pobreza2 no total da população urbana também foi maior no **g100**, com o percentual de 6,4%, enquanto que para os outros municípios de mesmo porte essa participação foi de 3,1% e no total do Brasil foi de 5,4%. A fonte dos dados é o Censo Demográfico do IBGE, de 2010.
- Ainda de acordo com o Censo de 2010, 26,4% dos trabalhadores que residem nos municípios do **g100** deslocam-se para

Receita corrente per capita
em R$ 1,00 - corrigido pelo IPCA médio de 2012

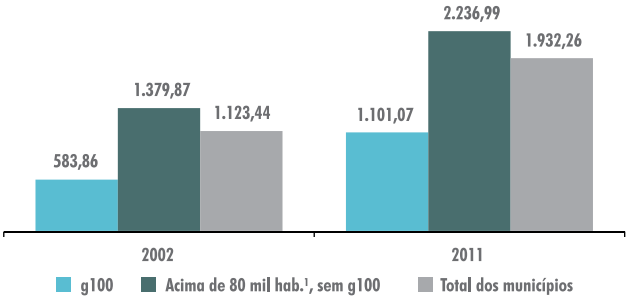

¹Não inclui Brasília.

Taxa de crescimento da receita corrente
2002-2011

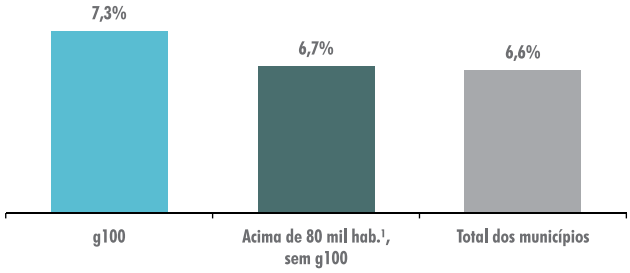

¹Não inclui Brasília.

[1] *O estudo mais recente, intitulado "g100 – Municípios Populosos com Baixa Receita per Capita e Alta Vulnerabilidade Socioeconômica" – Frente Nacional de Prefeitos, foi lançado em dezembro de 2013 e poderá ser encontrado na sede da FNP e em seu site: www.fnp.org.br. A lista completa dos municípios do g100 com seus respectivos indicadores, a metodologia para a construção do índice g100 que define as cidades que compõem o grupo a cada ano e os artigos de especialistas sobre os vários aspectos do g100 estão todos nessa publicação.*

[2] *De acordo com os critérios adotados pelo Ministério do Desenvolvimento Social e Combate à Fome, famílias com renda per capita de até R$ 140,00 encontram-se na linha da pobreza. Dentre elas, as que recebem menos de R$ 70,00 per capita encontram-se na extrema pobreza.*

trabalhar em outras cidades. Para os demais municípios com mais de 80 mil habitantes e para o total do país essa proporção é de 10,2% e de 11,8%, respectivamente. Essa comparação e o fato do **g100** possuir um número menor de empregos por mil habitantes nos fazem pensar em cidades dormitórios, aquelas onde um grande contingente da população residente trabalha em outras cidades, devido à falta de empregos no local de origem.

- A taxa de homicídios para cada 100 mil habitantes, como era de se esperar, é mais alta no **g100**, alcançando 45,1, em 2011, bem acima da média nacional, que foi de 27,1, e da média do restante dos municípios com mesmo porte populacional, de 31. Os dados são do Sistema de Informações sobre Mortalidade (SIM) do Datasus. Vale lembrar que, de acordo com os critérios da Organização Mundial de Saúde, índices acima de dez homicídios para cada 100 mil habitantes são considerados "epidêmicos". Portanto, se o Brasil vive uma epidemia de homicídios, a situação das cidades do **g100** é inominável.

Essas e outras comparações entre o **g100** e os demais municípios relativas à despesa per capita com educação e saúde, Índices de Desenvolvimento da Educação Básica (Ideb), taxas de mortalidade infantil, percentual de famílias cadastradas que recebem o Bolsa Família, percentuais de atendimento da população com rede de esgoto e tratamento de esgoto, dentre outros indicadores, mostram de forma contundente as grandes desigualdades existentes entre os municípios do **g100** e os demais.

O grande paradoxo

Dois fatores se justapõem para explicar a baixa receita per capita do **g100**. Em primeiro lugar, é preciso ter em mente que os municípios que integram o grupo possuem uma base econômica extremamente frágil. Muitas dessas cidades expandiram-se de forma rápida ao redor das capitais estaduais e dos centros industriais que se formavam a partir da década de 1970. Localizadas majoritariamente na periferia de regiões metropolitanas funcionam como fornecedoras de mão de obra. Ou seja, os municípios do **g100** caracterizam-se, de forma geral, por um baixo nível de industrialização, ao mesmo tempo em que abrigam em seus territórios uma população predominantemente de baixa renda.

A isso, aliam-se os critérios utilizados no Brasil para as transferências intergovernamentais. A distribuição da arrecadação estadual de ICMS, por exemplo, tem caráter devolutivo, na medida em que 75% de seu montante devem ser repassados de acordo com o Valor Adicionado Fiscal (VAF), que é uma medida da riqueza gerada localmente. As cidades mais industrializadas e portadoras de um complexo industrial mais dinâmico, e que por isso geram maior VAF, são compensadas ou premiadas recebendo uma parcela maior de ICMS. O repasse do FPM, por sua vez, tem caráter redistributivo: privilegia os municípios menos populosos, cujas bases de arrecadação de tributos próprios são bastante restritas.

Número de municípios do g100 por Estado e população - 2012

Estado	Número de municípios do g100	População do g100	Participação da pop. do g100 na pop. do Estado	Participação da pop. do g100 do Estado no total do g100
Amapá	2	519.961	74,4%	2,4%
Amazonas	3	279.877	7,8%	1,3%
Bahia	10	4.589.650	32,4%	21,2%
Ceará	7	1.132.724	13,2%	5,2%
Espírito Santo	1	352.431	9,8%	1,6%
Goiás	7	1.172.706	19,1%	5,4%
Maranhão	5	582.489	8,7%	2,7%
Mato Grosso	2	347.105	11,1%	1,6%
Minas Gerais	11	1.565.023	7,9%	7,2%
Pará	11	1.823.611	23,3%	8,4%
Paraíba	3	324.557	8,5%	1,5%
Paraná	5	539.820	5,1%	2,5%
Pernambuco	12	2.774.585	31,1%	12,8%
Piauí	1	147.732	4,7%	0,7%
Rio de Janeiro	8	3.317.766	20,4%	15,3%
Rio Grande do Sul	3	563.840	5,2%	2,6%
Rondônia	1	118.092	7,4%	0,5%
São Paulo	4	1.032.327	2,5%	4,8%
Sergipe	3	350.297	16,6%	1,6%
Tocantins	1	156.123	11,0%	0,7%
Total	**100**	**21.690.716**	**11,2%**	**100,0%**

Fonte: IBGE - Censo Demográfico.

Assim, do ponto de vista das duas principais transferências intergovernamentais direcionadas para os municípios, as cidades de maior porte e que não possuem grandes empresas ou indústrias capazes de gerar um volume considerável de VAF acabam duplamente prejudicadas.

Além das mencionadas transferências, outra importante fonte de receita dos municípios são os tributos sob sua competência, com destaque para o Imposto sobre Serviços de Qualquer Natureza (ISS), o Imposto sobre a Propriedade Predial e Territorial Urbana (IPTU) e o Imposto sobre a Transmissão de Bens Imóveis Inter Vivos (ITBI). Devido à frágil economia local e ao nível de renda mais baixo de sua população, as cidades do **g100** têm uma base de arrecadação própria bastante limitada3. Ou seja, além de serem marginalizadas pelo sistema de partilha de recursos, elas possuem uma pequena arrecadação de tributos próprios comparativamente ao tamanho de suas populações.

Não obstante, como já mencionado no início deste artigo, a taxa de crescimento médio anual da receita corrente do **g100** foi até superior à dos demais municípios. Ainda assim, fica evidente que os avanços dos municípios do **g100** em termos de melhoria de receita per capita têm sido irrisórios diante do desafio socioeconômico que suas administrações e suas populações enfrentam. O sistema de partilha instituído pela constituição de 1988, e que pouco modificou-se desde então, não acompanhou as transformações da economia e da rede urbana do país. Existem hoje, portanto, cidades que ficaram à margem do sistema de partilha de recursos entre os entes federados e, em grande parte, são também cidades marginalizadas do ponto de vista socioeconômico. Paradoxalmente, onde o poder público local tem a maior necessidade de recursos, pois sua população é a que mais necessita dos serviços públicos, é justamente onde os recursos são mais escassos.

A questão do **g100** aqui apresentada deve servir para fomentar um debate nacional a respeito da repartição de recursos entre os entes federados. No entanto, as dificuldades vividas pelo **g100** são imediatas e qualquer proposta que ambicione modificar a atual distribuição de recursos entre os entes federados é geradora de intensos embates. Avançar nessa área requer tempo para o amadurecimento dos atores envolvidos e para o desenrolar do jogo entre as forças políticas e sociais.

Portanto, a estratégia de atuação dos prefeitos que estão envolvidos com a problemática do **g100** no âmbito da FNP é a de fortalecer o grupo, de ampliar a discussão e a de buscar compensações para essas cidades. Algumas conquistas foram alcançadas a partir de 2011. Os municípios do **g100** foram reconhecidos pelo Governo Federal que os incluiu como prioridade em diversos programas, como na expansão de campi universitários e de institutos técnicos de educação, ciência e tecnologia, no Programa Nacional de Acesso ao Ensino Técnico e Emprego (Pronatec), no Programa de Aceleração do Crescimento 2 (PAC 2), no Programa Crescer - Microcrédito da Caixa, no Plano Brasil sem Miséria, no Programa Banda Larga nas Escolas e, mais recentemente, no Programa Mais Médicos.

Cabe mencionar ainda a parceria que está sendo construída com a União Europeia através do Projeto de Fortalecimento Institucional dos 100 Municípios Populosos com Alta Vulnerabilidade Social e Menor Arrecadação Pública nas Ações Públicas de Combate à Pobreza Extrema. O objetivo do projeto é melhorar as condições de vida e de integração social e econômica de pelo menos 40.000 famílias nessas cidades. A execução do projeto envolve diversos parceiros como o Istituto Sindacale per la Cooperazione allo Sviluppo (Iscos Piemonte), Ministério do Desenvolvimento Social e Combate à Fome (MDS), Caixa, Anvisa e Sebrae.

Apesar dessas conquistas, as médias e grandes cidades pobres do Brasil, concentradoras dos maiores problemas sociais e econômicos do país, têm um longo cominho a percorrer para serem reconhecidas e consideradas nas políticas e na distribuição dos recursos provenientes dos estados e da União. A nação ainda deve acolher o **g100** para alcançarmos o desenvolvimento com menos desigualdade social.

[3] *A despeito dessa limitação, os municípios do g100 aumentaram sua receita tributária a uma taxa média anual de 7,1%, no período de 2002 a 2011, percentual muito próximo do registrado pelo restante dos municípios com mais de 80 mil habitantes, de 7,5%, e pelo total dos municípios do país, de 7,6%. Esse dado pode ser um indicador de que o esforço arrecadatório do g100 não foi menor que o dos demais municípios.*

** Prefeito de Carapicuíba e vice-presidente para Assuntos do g100 da Frente Nacional de Prefeitos.*

Dárcy Vera*

Somente 8% dos municípios arrecadam **mais do que gastam**

Os gastos públicos municipais estão cada vez maiores. É fato. E as prefeituras brasileiras batalham em busca de recursos e melhores condições financeiras. Afinal, a situação é complicada em todo o país: é preciso investir cada vez mais, sem aumento proporcional na arrecadação.

Há quem pense que esse discurso é desculpa de prefeitos. Mas, não é. O jornal Estado de S. Paulo publicou uma reportagem mostrando que os gastos públicos são maiores do que a geração de impostos sobre a produção em 92% das cidades do Brasil. Ou seja, apenas 8% dos municípios brasileiros arrecadam mais do que gastam, segundo a reportagem.

Os números foram calculados pelo jornal, com base na pesquisa do Produto Interno Bruto (PIB) dos Municípios de 2011, divulgada pelo Instituto Brasileiro de Geografia e Estatística (IBGE) no fim de dezembro. Aqui, copio trecho da matéria: os dados "mostram um retrato revelador de como a produção e geração de riqueza é extremamente concentrada no Brasil: a arrecadação total de impostos sobre a produção é de R$ 612 bilhões por ano, enquanto os gastos públicos calculados pelo IBGE chegam a R$ 576 bilhões. No entanto, apenas 7,8% das 5.292 cidades que constam no levantamento geram mais impostos desse tipo do que despesas. Todo o resto do Brasil é deficitário".

As dificuldades são muitas: queda no repasse do Fundo de Participação dos Municípios (FPM), inclusão do Programa de Formação do Patrimônio do Servidor Público (Pasep) nos gastos municipais – o que representa 2% da folha de pagamento -, investimento em áreas que são de responsabilidade de outras esferas (por exemplo, em Segurança Pública, que é de responsabilidade do Governo Estadual) e até a transferência dos ativos da iluminação pública aos municípios, por meio de resolução da Agência Nacional de Energia Elétrica (Aneel).

Como parte da diretoria executiva da Frente Nacional de Prefeitos (FNP), participo de muitos encontros com chefes de executivo brasileiros. Nas conversas, reuniões e debates, o assunto é sempre o mesmo: como investir de acordo com as necessidades da população, sem ultrapassar o limite prudencial da Lei de Responsabilidade Fiscal, equilibrando as finanças do município. É uma tarefa difícil.

Para dar um exemplo, quando fui eleita, em 2009, a Prefeitura tinha uma dívida de R$ 400 milhões referente ao reajuste salarial de 28,35% (pelo Índice de Preços ao Consumidor - IPC), concedido em março de 1990, que foi assegurado por lei municipal aos servidores públicos e, até então, não havia sido garantido. Posteriormente, nessa administração, assumimos a dívida e, apesar de já termos pago R$ 230 milhões, ainda devemos mais de R$ 400 milhões. Ou seja, é uma dívida que só cresce. Não é fácil saná-la. Me tornei prefeita sabendo de tudo isso e de minha responsabilidade. Fui reeleita ciente de que precisamos manter as contas equilibradas e, ainda assim, realizar muitos projetos em nossa cidade. Mesmo com déficit, ainda construímos 22 creches e escolas e não deixamos de investir em grandes obras, como a de combate às enchentes. A cidade não parou. E nem vai parar.

Costumamos enxergar apenas os problemas de onde vivemos. É saudável querermos um município cada vez melhor. É saudável propormos mudanças. Mas também é saudável valorizar as conquistas. Nos últimos anos, Ribeirão Preto cresceu como nunca. Ainda temos problemas, mas já alcançamos muitas soluções. Os gastos aumentaram? Sim. E o investimento também. Afinal, a cidade cresce, os gastos aumentam. Mas o desafio éde todos os prefeitos do Brasil, que não se cansam de buscar soluções, seja junto da esfera estadual,seja da federal. Vencer os obstáculos é o que todos nós queremos.

* Prefeita de Ribeirão Preto.